



HOROLEZECKÝ PRŮVODCE

KLETTERFÜHRER

v. 1,7

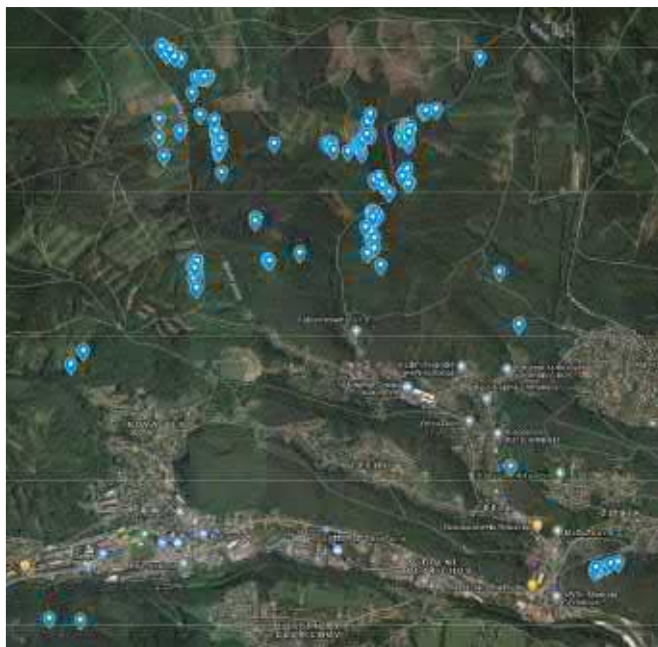
LABSKÉ PÍSKOVCE	ELBSANDSTEIN
DĚČÍN A OKOLÍ	TETSCHEN UND UMGEBUNG
BĚLÁ	BIELAU
ČERVENÝ VRCH	ROTHBERG
LOUBÍ	LAUBE
PODZÁMČÍ	UNTER DEM SCHLOSS
HŘENSKO	HERRNSKRETSCHEN
JANSKÁ	JOHNSBACH
JETŘICHOVICE	DITTERSBACH
KYJOVSKÉ ÚDOLÍ, BRTNÍKY	KHAATAL, ZEIDLER
NA TOKÁNI	BALZHÜTTE
PAVLÍNINO ÚDOLÍ	PAULINENGRUND
SOUTĚSKY	KAMNITZKLAMMEN
SRBSKÁ KAMENICE	WINDISCH KAMNITZ
VŘESOVÁ DOLINA	HEIDEGRUND
VŠEMILY	SCHEMMEL
VYSOKÁ LÍPA	HOHENLEIPA
LUŽICKÉ HORY	LAUSITZER GEBIRGE
CHŘIBSKÉ HORY	KREIBITZER BERGLAND
JEDLOVÁ A LUŽ	TANNENBERG UND LAUSCHE
SKÁLY U ČESKÉ KAMENICE	FELSEN BEI BÖHMISCH - KAMNITZ
SKÁLY U KAMENICKÉHO ŠENOVA	FELSEN BEI STEINSCHÖNAU

Názvy věží a masivů v němčině byli převzaty ze stránek německých [lezců / kamarádů](#) (nemusí být totožné s českým názvem), nebo byly přeloženy.



BĚLÁ

BIELAU



Pískovcová skalní oblast s jednou věží (Břečťanová jehla) ze slepence. První horolezci se zde objevili až ve 20 letech. První byli slezeny věže Sestry a Motýlí kužel. Lezení za mokra se nedoporučuje. Při provozování horolezecké činnosti dbejte pokynů pro příslušnou oblast.

Nejstarší cesty v této oblasti jsou na věže:

SESTRY - STARÁ CESTA, III

Ve V stěně 3m vlevo od SV hrany koutem a spárou do sedla mezi vrcholy. J stěnou na hlavní (S) vrchol. Max Albrecht, Martin Hofmann, Paul Hofmann, Alfred Herrmann, 12.9.1921

MOTÝLÍ KUŽEL - STARÁ CESTA, IV

Z náhorní strany šikmo vpravo až na SZ hranu a tou na vrchol. Martin Hofmann, Paul Hofmann, Max Albrecht, Alfred Herrmann, 12.9.1921

Použité zkratky u skalních objektů:

Boulder – B

Masív – M

Quack – Q

Pravidla lezení v pískovcových oblastech – [ČHS](#).

OBSAH/REGISTER

Jméno skály	Der Name des Felsens
AURA - M (10)	Aura - M (10)
BABA JAGA (7)	Baba Jaga (7)
BABA RÓGA (11)	Baba Roga (11)
BALBOA (12)	Balboa (12)
BANDASKA - M (4)	Kanne - M (4)
BĚLSKÁ JEHLA (7)	Bielaer Nadel (7)
BĚLSKÁ STĚNA – M (1)	Bielaer Wand - M (1)
BĚLSKÝ KÁMEN (12)	Bielaer Stein (12)
BĚLSKÝ MASÍV - M (8)	Bielamassiv - M (8)
BĚLSKÝ PŘEVIS - M (8)	Bielaer Überhang - M (8)
BRADAVICE (6)	Warze (6)
BRÁNA - M (6)	Tor - M (6)
BRATRANEC - M (5)	Vetter - M (5)
BRATŘI (7)	Brüder (7)
BŘEČTANOVÁ JEHLA (2)	Efeunadel (2)
BUDULÍNEK - M (2)	Budulínek - M (2)
BUKOVÁ KORUNA (11)	Buchenkrone (11)
BUKVICE (7)	Buchecker (7)
BYNOVSKÁ STĚNA - M (2)	Bünauburger Wand - M (2)
ČERVENÁ STĚNA - M (5)	Rote Wand - M (5)
CHAMELEON - M (5)	Chamäleon - M (5)
CHMELÁK - M (3)	Chmelak - M (3)
CHYTAČ DUŠÍ (7)	Seelenfänger (7)
CÍSAŘ (8)	Kaiser (8)
CORTÉZ (4)	Cortéz (4)
DĚČÍNSKÁ STĚNA - M (5)	Tetschener Wand - M (5)
DĚDA MRÁZ (13)	Väterchen Frost (13)
DĚDOVA HLAVA (6)	Großvaterkopf (6)
DĚRAVEC (7)	Lochturm (7)
DIVOKÝ HRAD - M (7)	Wilde Burg - M (7)
DUCH POLE (7)	FeldGeist (7)
FALTEROVKA - M (7)	Falterstein - M (7)
FARAÓN (12)	Pharao (12)
GORILA (3)	Gorilla (3)
HAVRANÍ JIŽNÍ STĚNA - M (15)	Südliche Rabenwand - M (15)
HAVRANÍ KÁMEN (14)	Rabenstein (14)
HAVRANÍ PROSTŘEDNÍ STĚNA - M (7)	Mittlere Rabenwand - M (7)
HAVRANÍ SEVERNÍ STĚNA - M (6)	Nördliche Rabenwand - M (6)
HOLUBINKA (2)	Täubling (2)
HOUBA (10)	Pilz (10)
HUBENÝ STRÁŽCE (5)	Hagerer Wächter (5)
HVĚZDA SEVERU (6)	Nordstern (6)
JARNÍ VĚŽ (8)	Frühlingsturm (8)
JÍLOVSKÁ STĚNA - M (1)	Eulauer Wand - M (1)
JÍLOVSKÁ VĚŽ (5)	Eulauer Nadel (5)

KAPLIČKOVÝ PILÍŘ - M (4)	Kapellenpfeiler - M (4)
KAT (10)	Henker (10)
KATOVNA - M (19)	Folterkammer - M (19)
KONÍRNA - M (4)	Pferdestall - M (4)
KRMELEC – M (6)	Futterkrippe - M (6)
KUKLA - M (1)	Kapuze - M (1)
KVÁDR (8)	Quader (8)
LEDOVÁ KORUNKA - M (6)	Eiskrone - M (6)
LESNÍ DUCH (9)	Waldgeist (9)
LESNÍ HRÁDEK - M (3)	Waldburg - M (3)
LOKOMOTIVA (12)	Lokomotive (12)
MAJDA - M (8)	Majda - M (8)
MÁJKA - M (4)	Maibaum - M (4)
MALÁ VĚŽ (14)	Kleiner Fällenturm (14)
MAMUT - M (6)	Mammut - M (6)
MAŘENKA (10)	Marinuschka (10)
MASIV KPH - M (10)	Massiv KPH - M (10)
MASÍVY ZA LOKOMOTIVOU - M (3)	Massive hinter der Lokomotive - M (3)
MEDVĚDÍ OSTROV – M (9)	Bäreninsel - M (9)
MEDVÍDEK (11)	Bärchen (11)
MEXIKO - M (3)	Mexiko - M (3)
MODRÁ HLAVA (5)	Blauer Kopf (5)
MODRÝ MASIV - M (9)	Blaues Massiv - M (9)
MOGMAN (3)	Mogman (3)
MOTÝLÍ KUŽEL (8)	Falterkegel (8)
NEZNÁMÁ STĚNA - M (8)	Unbekannte Wand - M (8)
OBĚTNÍ KÁMEN (20)	Opferstein (20)
ODSOUZENCOVA HLAVA (8)	Kopf des Verurteilten (8)
OPUŠTĚNÁ VĚŽ (19)	Verlassener Turm (19)
OREL (5)	Adler (5)
ORLÍ HNÍZDO (9)	Adlernest (9)
PANOPTIKUM - M (7)	Panoptikum - M (7)
PASTÝŘSKÁ JEHLIČKA (7)	Schäferwandnadelchen (7)
PASTÝŘSKÝ MASIV - M (2)	Schäfermassiv - M (2)
PÁŽE (12)	Page (12)
PAŽOUT - M (2)	Pažout - M (2)
PERMONÍK (5)	Bergmännchen (5)
PILÍŘ - M (4)	Pfeiler - M (4)
PIZARRO (4)	Pizzaro (4)
PLOTNOVÁ VĚŽ (15)	Plattenturm (15)
PODMOKELSKÁ VĚŽ (17)	Bodenbacher Turm (17)
PODZIMNÍ STĚNA - M (7)	Herbst Wand - M (7)
PODZIMNÍ VĚŽ (9)	Herbstturm (9)
PROLEJZAČKA - M (4)	Klettergerüst - M (4)
PRŮVODČÍ (8)	Schaffner (8)
ŘÍJNOVÁ STĚNA - M (7)	Oktoberwand - M (7)
ROZSOCHÁČ (9)	Spanischer Reiter (9)
RYBNÍČNÍ HRÁZ – M (10)	Teichgrabenscheibe - M (10)
SAFIRA - M (4)	Safira - M (4)

SATURNIN - M (3)	Saturn - M (3)
SESTRY (14)	Geschwisterturm (14)
SEVEROVÝCHODNÍ MASIV - M (5)	Nordostmassiv - M (5)
ŠIKMOVOUS - M (4)	Schlitzäbart - M (4)
ŠKOLNÍK - M (3)	Schüler - M (3)
SLUNEČNÍ VĚŽ (14)	Sonnenturm (14)
SOVÍ DŮM - M (5)	Eulnhaus - M (5)
ŠPICBERKY - M (12)	Spitzbergen - M (12)
STAROSTA (12)	Bürgermeister (12)
STARÝ HRAD (22)	Alte Burg (22)
STĚNA POD VYSÍLAČEM - M (3)	Wand unterm Sendemast - M (3)
STĚŽEŇ - M (3)	Mast - M (3)
ŠTOKRLE - M (4)	Hocker - M (4)
STRÁŽCE BĚLÉ (6)	Bielawächter (6)
STRÁŽNÍ STĚNA - M (20)	Wächterwand - M (20)
STROJVŮDCE (8)	Lokführer (8)
TAJNÝ MASIV - M (1)	Geheimes Massiv - M (1)
TROJMEZÍ - M (11)	Dreiecker - M (11)
VELKÁ VĚŽ (12)	Großer Fällenturm (12)
VESELÁ JEHLA (8)	Fröhliche Nadel (8)
VNĚJŠÍ STRÁŽ (7)	Außenposten (7)
VYHLÍDKA - M (11)	Aussicht - M (11)
VYHLÍDKOVÁ VĚŽ (10)	Aussichtsturm (10)
ZAPOMENUTÝ KÁMEN - M (4)	Vergessener Stein - M (4)
ZAROSTLÁ VĚŽ (6)	Bewachsener Turm (6)
ZAROSTLÝ KÁMEN (10)	Bewachsener Fels (10)
ŽELVA (7)	Schildkröte (7)
ZIMNÍ VĚŽ (9)	Winterturm (9)
ŽLUTÝ PILÍŘ - M (4)	Gelber Pfeiler - M (4)
ZOBÁK (7)	Schnabel (7)

AURA – M

Aura - M

MAPPY.CZ

Google Maps

NÁHORNÍ CESTA, II

Krátkou Z stěnkou n. t.

KARMA JE OSUD, V

Vlevo v J stěně širokou spárou (vklíněný balvan) přes trojúhelníkové skalní okno spárou n. t. Daniel Hölzl, Hynek Hölzl, 22.8.2019

ANTIDEPRESIVNÍ RYBIČKA, VII

Úplně vpravo v J stěně, mírně traverzovat na plošinu k 1. BH, spárou ke 2. BH a mírně vlevo stěnou n. t. Daniel Hölzl, 22.8.2019

JAKO RYBA VE VODĚ, VI

Vlevo od „Antidepresivní rybičky“ k jejímu 1. BH. Od něj přímo a vlevo do díry (hodiny) a žebrem n. t. Jan Paul, Šárka Paulová, 11.4.2020

MÉ JMÉNO JE NIKDO, VII

Údolním koutem na polici k 1. BH a úzkou převislou stěnou přes 2. BH n. t. Dan Hölzl, Jan Paul, Jarmil Hofírek st., 20.5.2020

VARIANTA POSLEDNÍ DEKÁDA, VII

Úplně vlevo v S stěně jemnou stěnkou na polici k 1. BH cesty „Mé jméno je nikdo“ a jí n. t. Daniel Hölzl, Jan Paul, Jarmil Hofírek st., 20.5.2020

SEVERNÍ HVĚZDA, VI

V levé části S stěny ke 2. BH cesty „Mé jméno“ a stěnou šikmo vpravo n. t. Jan Paul, Daniel Hölzl, Jarmil Hofírek st., 20.5.2020

SKALNÍ OKNO, II

V S stěně komínem přes skalní okno n. t. Daniel Hölzl, Hynek Hölzl, 22.8.2019

ČAKRA, IV

S stěnou vlevo od „Skalního okna“ do díry k hodinám vpravo spárou n. t. Daniel Hölzl, Hynek Hölzl, Iva Kubešová, 22.8.2019

TENKÁ SPÁRA, II

Krátkou severní tenkou spárkou n. t.

BABA JAGA

Baba Jaga

 MAPY.CZ

 Google Maps

STARÁ CESTA, II

Náhorní spárou n. v. Před r. 1980

NÁHORNÍ HRANA, III

Levou náhorní hranou n. v. Mario Witte, Jörg Nescheida, Yvonne Munde, 13.6.2011

ÚDOLNÍ HRANA, IV

Pravou údolní hranou n. v. Mario Witte, Jörg Nescheida, Yvonne Munde, 13.6.2011

ÚDOLNÍ SPÁRA, III

Středem údolní stěny spárou n. v. Mario Witte, Jörg Nescheida, Yvonne Munde, 13.6.2011

ČARODĚJNÝ LES, III

Vlevo od „Údolní spáry“ stěnou n. v. Mario Witte, Jörg Nescheida, Yvonne Munde, 18.6.2011

ČARODĚJNÝ NOS, IV

Západní převislou stěnou a spárou n. v. Mario Witte, Jörg Nescheida, Yvonne Munde, 13.6.2011

ČERNÁ KOČKA, IV

Pravou náhorní hranou n. v. Jörg Nescheida, Mario Witte, Yvonne Munde, 13.6.2011

BABA RÓGA

Baba Roga

MAPY.CZ

Google Maps

STARÁ CESTA, II

Od severu vpravo od komína na balkonek od předskalí, přepadem a hranou na hlavní věž.
Mario Witte, 7.12.2002

ZÁPADNÍ HŘEBEN, II

Od Z hranou na předskalí, přepadem n. v. Mario Witte, Jörg Nescheida, Yvonne Munde, 17.7.2011

JIHOZÁPADNÍ CESTA, I

Oblou JZ hranou n. v. Jörg Nescheida, Mario Witte, Yvonne Munde, 17.7.2011

JIŽNÍ ŽEBRO, II

Vlevo od bloku žebrem a zářezem n. v. Jörg Nescheida, Mario Witte, Yvonne Munde, 17.7.2011

JIŽNÍ CESTA, II

Z bloku na J straně krátce vpravo a přímo n. v. Jörg Nescheida, Mario Witte, Yvonne Munde, 17.7.2011

KOŠTATÁ HRANA, III

JV hranou n. v. Mario Witte, Jörg Nescheida, Yvonne Munde, 17.7.2011

SMRTKA, IV

Na V straně koutem a žebrem n. v. Mario Witte, Jörg Nescheida, Yvonne Munde, 17.7.2011

KOSTNATÉ NOHY, V

SV hranou přes převis n. v. Mario Witte, Jörg Nescheida, Yvonne Munde, 17.7.2011

CHATA SMRTI, V

Vlevo od cesty „Hmoždíř“ přes převis a přímo n. v. Mario Witte, Jörg Nescheida, Yvonne Munde, 17.7.2011

HMOŽDÍŘ, V

Vlevo od „Staré cesty“ stěnou přes žebro n. v. Jörg Nescheida, Mario Witte, Yvonne Munde, 17.7.2011

BOULDER, III

SZ hranou z předskalí n. v. André Petrich, N. Petrich, 17.5.2012

BALBOA

Balboa

MAPPY.CZ

Google Maps

STARÁ CESTA, II

Vhloubením ve středu S stěny přímo nebo výše vpravo hranou n. v.

ŠAFOT, VIIb

Vlevo od „Staré cesty“ spárou přes převis n. v. Mario Witte, Jörg Nescheida, 8.5.2013

SEVEROVÝCHODNÍ CESTA, V

Koutem v SV stěně přes převis a n. v. Mario Witte, 25.5.2013

VÝCHODNÍ SPÁRA, II

Vpravo ve V stěně n. v. Mario Witte, 25.5.2013

VÝCHODNÍ CESTA, III

Středem V stěny n. v. Mario Witte, 25.5.2013

NÁHORNÍ HRANA, II

Levou náhorní hranou u břízy n. v. Mario Witte, 20.5.2013

BŘICHO, II

Vlevo od „Náhorní hrany“ spárou n. v. Mario Witte, 26.5.2013

JIŽNÍ CESTA, III

Jižní stěnou a krátkou spárou n. v. Mario Witte, 20.5.2013

JIŽNÍ VARIANTA, V

2m vlevo od „Jižní cesty“ stěnou přes převis n. v. Mario Witte, 16.6.2013

KE KNIZE, VII

Asi 3m vpravo od „Údolní spáry“ stěnou přes převis n. v. Mario Witte, 25.5.2013

ÚDOLNÍ SPÁRA, II

Středem údolní (Z) stěny stupňovitou stěnou a spárou n. v. Mario Witte, 20.5.2013

ZÁPADNÍ HRANA, III

Levou údolní hranou n. v. Mario Witte, 20.5.2013

BANDASKA – M

Kanne - M

MAPY.CZ

Google Maps

VLÁHOVÝ DEFICIT, IV

Levou údolní hranou na balkón, dále hranou n. t. Miroslav Dunovský, Michal Mareš, 26.8.2003

CESTA PRO ŠPEKOUNA, V

Středem údolní stěny přes K n. t. Miroslav Dunovský, Michal Mareš, 26.8.2003

PRAVÁ HRANA, V

Pravou údolní hranou (hodiny) n. t. Michal Mareš, Miroslav Dunovský, 26.8.2003

JIŽNÍ CESTA, IV

Koutem v J stěně a vlevo na stupeň. Cestou „Pravá hrana“ n. t. Miroslav Dunovský, Michal Mareš, 26.8.2003

BĚLSKÁ JEHLA

Bielaer Nadel

 MAPY.CZ

 Google Maps

STARÁ CESTA, VI

Středem náhorní (JZ) stěny k hodinám. Doprava na balkón v JV stěně a šikmo doprava na V hranu. Tou na vrchol. Rudolf Hanke, Frank Fleck, F. Ellmerich, L. Kubu, 11.5.1924

STARÁ CESTA – DOLNÍ VARIANTA, VI

Od J hrany traverz doprava za V hranu a stěnou pod převis. Traverz doleva na kazatelnu na V hraně (hodiny) a doleva na balkón. „Starou cestou“ na vrchol. Heinz Weigel, Helmut Weigel, 4.4.1951

STARÁ CESTA – HORNÍ VARIANTA, VI

„Starou cestou“ na balkón a z něj stěnou přímo, pak doleva na balkón v JZ stěně a krátkou stěnkou na vrchol. Karl Richter, E. Loose, 13.8.1939

ECCE HOMO, VIIb

„Starou cestou“ k hodinám, pak převislou stěnou přímo na vrchol. Ivo Nový, Heinz Skopec, 19.9.1969

MARTINOVA CESTA, VIIc, RP VIII

Středem Z stěny přes převis ke K a stěnou, výše hranou (2. K) na vrchol. Vladislav Nehasil, D. Nehasil, 5.6.1995

ÚDOLNÍ CESTA, VIIb

Od Z hrany traverz v dírách doleva až do SV stěny ke kruhu. Spárou přes střešovitý převis (nebo koutem vpravo) a stěnou na vrchol. Karel Krombholz, Erich Wrbík, 17.9.1960

CESTA SPRÁVCŮ SKAL, VIIb

Nástup „Starou cestou – dolní varianta“ za hranu, šikmo vpravo (hodiny) ke kruhu „Údolní cesty“, vpravo koutkem pod další převis, pod ním traverz doprava na SZ hranu (smyčka) a po ní mírně vlevo n. v. Jan Krejcar, Jaroslav Cach, Jan Pilník, 1.8.2022

BĚLSKÁ STĚNA – M

Bielaer Wand - M

MAPY.CZ

Google Maps

ZIMNÍ KOUT, III

V levé části J stěny trhlinou, koutem a komínem přes vklíněný balvan na terasu, přes výšvih ke slanění. Jan Paul, Šárka Paulová, 27.2.2022

BĚLSKÝ KÁMEN

Bielaer Stein

 MAPY.CZ

 Google Maps

STARÁ CESTA, I

Ukloněnou náhorní stěnou podél levé hrany.

PÁNUCO, VIIc

Vpravo od „El Hombre Dorado“ stěnou přes kruh n. v. Mario Witte, 27.10.2013

EL HOMBRE DORADO, VIIc

Úplně vpravo v S stěně přes hodiny a kruh n. v. Mario Witte, 29.9.2013

TABASCO, VIIc

Středem SV stěny přes kruh n. v. Mario Witte, 6.10.2013

YUKATAN, VIIc

Úplně vlevo v SV stěně přes kruh n. v. Mario Witte, 20.10.2013

DIEGO DE LANDA, VIIc

Vpravo ve V stěně přes kruh do spáry, tou na balkon, travers doprava do cesty „Tabasco“, tou n. v. Mario Witte, 10.11.2013

SANTA ROSA, VIIb

Vlevo od cesty „Don Pedro“ podél hrany (K) na polici a n. v. Jan Paul, 19.5.2022

SANTA ROSA - VARIANTA, VIIc

Vpravo od hrany cesty „Santa Rosa“ podél dř k trhlíně (SM) a vlevo ke K cesty „Santa Rosa“ a tou n. v. Jan Paul, 19.5.2022

DON PEDRO, VIIc

Středem V stěny přes K přímo n. v. Jan Paul x Vladislav Nehasil, 5.12.2015

NÁHORNÍ SPÁRA, II

3m vpravo od „Náhorní cesty“ n. v. Mario Witte, 3.10.2013

NÁHORNÍ STĚNA, V

Vpravo v náhorní stěně n. v. Mario Witte, 3.10.2013

NÁHORNÍ CESTA, I

4m vpravo od „Staré cesty“ n. v. Mario Witte, 28.9.2013

BĚLSKÝ MASÍV – M

Bielamassiv - M

MAPY.CZ

Google Maps

PAŘBA VE VEGAS, VIIb, RP VIIc

Úplně vlevo spárou (BH od „Diamantové stěny“) nebo lehčeji vlevo komínem na stanoviště (jištění). Odtud po hraně (BH) k hodinám a ke slanění. Jan Pilník x Jan Krejcar x Daniel Hölzl, M. Burda, 19.6.2022

DIAMANTOVÁ STĚNA, RP VIIc

Vlevo od cesty „Dětský sen“ podél sokolíku přes BH a K, pak stěnou přes 2. a 3. BH na temeno ke slanění. Pavel Mrnka, Tomáš Melen, 1993

DĚTSKÝ SEN, RP VIIb

V levé části masivu přes převis (BH) stěnou do koutku (2. BH), dále ke 2. BH „Diamantové“ a tou na temeno. Petr Horyna, Pavel Mrnka, 1993

LEVÁ SPÁRA, RP VII

Šikmou spárou vpravo od cesty „Dětský sen“ přes 3BH na temeno.

VARIANTA LEVÉ SPÁRY, RP VII

Od 2. BH stěnou přímo pod malý převis k BH a přes něj přímo na temeno.

SAMETOVÁ REVOLUCE, RP VIIb

Úzkým pilířkem vlevo od „Křížové cesty“ trhlínkou a stěnou přes 5 BH na temeno ke slanění. David Peterka, Jan Pacina st., 22.11.2009

KŘÍŽOVÁ CESTA, RP VII

Trhlinou v pravé části masivu přes 2BH na konec trhlíny k 3. BH. V římse traverz doprava a vzhůru přes 2BH na temeno ke slanění. Jan Pacina st., K. Renčajn, 30.6.1985

PIVNÍ ŽAL, VIII, RP VIIIb

Vpravo od „Křížové cesty“ stěnou přes převis (K) k 3. BH „Křížové cesty“ a stěnou šikmo vlevo přes 2K na temeno. Petr Horyna, 1993

BĚLSKÝ PŘEVIS – M

Bielaer Überhang - M

 MAPY.CZ

 Google Maps

POHÁDKA OD GRIMMŮ, VI

V pravé části S (údolní) stěny koutovou spárou na polici, členitou položenou stěnou n. t. Daniel Hölzl, Pavel Henke, 7.6.2019

PŘES PŘEVIS, VIIb

Zdeněk Weintgartl, Pavel Weintgartl

NEZNÁMÁ, VII

Pavel Weintgart, Zdeněk Weintgartl

BOKOVKA, VI

Cestou „Přímý koutek“ k BH a vpravo převisem n. t. Pavel Henke a Daniel Hölzl, 9.8.2019

PŘÍMÝ KOUTEK, V

V levé části údolní stěny přímo přes BH do koutku a jím n. t. Daniel Hölzl a Pavel Henke, 9.8.2019

VARIANTA PŘÍMÝ KOUTEK, V

Cestou „Přímý koutek“ do S sedýlka a středem horního pilíře n. t. Daniel Hölzl, Karla Jarolímová, 7.7.2020

CHOUTKY ČACHTICKÉ PANÍ, VII

Vlevo od dělicího kouta středem SZ stěny pilíře přes díru, kruh a hodiny vlevo na plošinu, oblou hranou n. t. Daniel Hölzl, Karla Jarolímová, Pavel Henke, 7.7.2020

DRACULOVA SLZA, V

S členitou hranou ke kruhu, hranou nebo stěnou mírně vpravo (spáry) na plošinu a oblou hranou n. t. Daniel Hölzl, Hynek Hölzl, Milan Svinařík, 13.9.2020

BRADAVICE

Warze

MAPY.CZ

Google Maps

STARÁ CESTA, III

Z bloku v náhorní stěně vpravo na hranu a n. v. Před r. 1980

ŽEBŘÍK, II

Náhorní (západní) hranou n. v. Mario Witte, Jörg Nescheida, Yvonne Munde, 18.6.2011

PRVNÍ CESTA, III

Vpravo v SZ stěně n. v. Vladislav Nehasil, 19.11.2009

PRAVÁ KUŘÍ NOHA, III

Pravou údolní hranou n. v. Mario Witte, Jörg Nescheida, Yvonne Munde, 18.6.2011

LEVÁ KUŘÍ NOHA, III

Levou údolní (S) hranou n. v. Mario Witte, Jörg Nescheida, Yvonne Munde, 18.6.2011

KOŠŤOVÉ KOMORA, III

Vlevo od „Levé kuří noha“ středem stěny n. v. Mario Witte, Jörg Nescheida, Yvonne Munde, 18.6.2011

BRÁNA – M

Tor - M

 MAPY.CZ

 Google Maps

HOŘKÝ KONEC, VII

Vlevo od JV hrany stěnou do kouta a jím k díře (smyčka). Vlevo stěnou, výše vpravo spárou n. t. Jan Paul, V. Nehasil, 4.10.2011

NA KONCI VŠEHO, VIII, RP VIIIb

Vlevo od cesty „Pocit nejistoty“ zářezem přes převis (BH) na konec (2. BH) a stěnou na kazatelnu. Stěnou podél hrany (3. BH) n. t. Vladislav Nehasil, Zuzana Nehasilová, 27.9.2021

POCIT NEJISTOTY, VIIc

V levé části stěny spárou na konec (kruh). Stěnou vzhůru a vpravo koutkem na polici. Vlevo podél hrany n. t. Jan Paul x V. Nehasil, 18.8.2011

KOUZELNÉ ZAKLÍNADLO, VII

Ve středu stěny jemným sokolíkem a stěnou na polici. Spárou (smyčky), výše pomocí dvojspáry na konec ke kruhu. Stěnou přes police n. t. Jan Paul x V. Nehasil, 13.9.2011

MLČENLIVÁ REZIGNACE, VII

Vlevo od cesty Ptačí údiv spárami na polici (BH) a stěnou (2. BH) přímo přes police n. t. (slanění). Vladislav Nehasil x Jan Paul, 15.9.2011

PTAČÍ ÚDIV, VI

V pravé části stěny při hraně na balkón ke kruhu. Spárou a stěnou n. t. Milan Polák a Martin Polák, 1984

BRATRANEC - M

Vetter - M

 MAPY.CZ

 Google Maps

RODINNÁ SEŠLOST, VII

Podél levé údolní hrany (hodiny) přes převis a trhlinou n. t. Jan Paul, 30.10.2019

VZDÁLENÝ PŘÍBUZNÝ, V

Podél pravé údolní hrany stěnou a žebrem n. t. Jan Paul, Šárka Paulová, 30.10.2019

SMUTEK V SRDCI, VIIIa, RP VIIIb

Uprostřed údolní stěny ve spádnici 2 BH přímo ke slanění. Jan Paul, 30. 4. 2022

ZTRÁTA KAMARÁDA, VI

Uprostřed V stěny k BH, od něj ke hraně a tou n. t. Jan Paul, Šárka Paulová, 19. 9. 2021

NEVÍTANÝ HOST, IV

V pravé části V stěny převislou stěnou podél spáry n. t. Jan Paul, 27.3.2020



BRATŘI

Brüder

MAPY.CZ

Google Maps

STARÁ CESTA, II

Z náhorní strany přes terasu na vrchol.

VAIANTA STARÉ CESTY, II

Vlevo v náhorní stěně komínem na terasu.

PRAVÝ ÚDOLNÍ KOUT, III

Vpravo v údolní stěně koutovou spárou na terasu napravo od J vrcholu. „Starou cestou“ na vrchol. Petr Laštovička st., 21.4.2000

KLASICKÁ CESTA, VIIc

Vpravo v údolní stěně spárou ke K, stěnou na velký balkón a „Starou cestou“ na vrchol. Jörg Nescheida, Mario Witte, Matthias Feldmann, Johannes Munde, 15.3.2008

LEVÝ ÚDOLNÍ KOUT, III

V údolní stěně krátkým komínem do výklenku a vpravo koutovou spárou na terasu mezi vrcholy. „Starou cestou“ na vrchol.

MODŘÍ BRATŘI, VII

Vpravo od „Cesty ježků“ hranou přes K na vrchol. Mario Witte, Jörg Nescheida, Matthias Feldmann, 29.3.2008

CESTA JEŽKŮ, VI

Vlevo v údolní stěně (K) na vrchol. Rudolf Zabilka, Karel Štěpka. 1967

HRDÍ OTCOVÉ, VIIIa

Vlevo od cesty „Pravý údolní kout“ stěnou, spárou a hranou přes 2 K na terasu. „Starou cestou“ na vrchol. Kai Eisert, André Petrich, Lothar Petrich, 06.06.2010

BŘEČŤANOVÁ JEHLA

Efeunadel

MATY.CZ

Google Maps

Tato nádherná skalní věž je ze slepence.

JUMANJI, 3

Nástup (J) náhorní stěnou, doprava na JV hranu a jí n. v. Jarmil Hofírek st. x Daniel Hözl,
19.11.2018.

KŘOVÁCI, 3

Středem J. náhorní stěny n. v. Daniel Hözl x Jarmil Hofírek st., 19.11.2018,

BUDULÍNEK – M

MATY.CZ

Google Maps

BĚŽÍ LIŠKA K TÁBORU, VI

Údolní stěnou při levé hraně přes 3 BH n. t. Jan Pacina, Krchoff, 30.5.2020

MÁMU BOLÍ HLAVA, VI

Středem údolní stěny k 1.BH (možno též mírné vpravo). Dále doleva přes pře vis ke 2.BH a při pravé hraně přes další 3 BH n. t. Jan Pacina, Krchoff, 30.4.2021

BUKOVÁ KORUNA

Buchenkrone

 MAPY.CZ

 Google Maps

STARÁ CESTA, I

Od SZ na terasu a J hranou n. v.

NÁHORNÍ SPÁRA, III

Uprostřed náhorní strany spárou na balkón a „Starou cestou“ n. v. Johannes Munde, Jörg Nescheida, Matthias Feldmann, Mario Witte, 12.4.2008

LEVÁ SPÁRA, IV

Spárou vlevo od „Náhorní spáry“ na balkón a „Starou cestou“ n. v. Johannes Munde, Jörg Nescheida, Matthias Feldmann, Mario Witte, 12.4.2008

ZVONKOVÁ HRANA, V

Levou náhorní hranou na balkón a „Starou cestou“ n. v. Johannes Munde, Jörg Nescheida, Matthias Feldmann, Mario Witte, 12.4.2008

NAROZENINOVÁ CESTA, III

Z terasy uprostřed JZ stěny spárou a stěnou n. v. Mario Witte, Matthias Feldmann, Jörg Nescheida, Christoph Munde, Sabine Munde, Yvonne Munde, Johannes Munde, 16.3.2008

ZÁPADNÍ HRANA, IV

Z hranou přímo n. v. Mario Witte, Matthias Feldmann, Jörg Nescheida, Johannes Munde, 16.3.2008

KRÁL STÍNŮ, IV

U tupé S hrany stěnou šikmo doleva na polici. Doprava a stěnou na druhou polici. Středem stěny n. v. Matthias Großer, Mathias Krell, Mario Witte, Matthias Feldmann, Heinz Kittler, Albrecht Kittler, 5.4.2008

CESTA DO DŘEVÁKU, IV

Vpravo od spáry stěnou přímo na balkón a cestou „Král stínu“ n. v. Jörg Nescheida, Johannes Munde, Mario Witte, Matthias Feldmann, 12.4.2008

ŠPINAVÁ TROJKA, III

5m vlevo od „Zvonkové hrany“ spárou na velký balkón a „Starou cestou“ n. v. Mario Witte, Matthias Feldmann, John Witte, Jens Prinke, 20.4.2008

SKOK DO DŘEVÁKU, 2

Zprava z masivu skok na úzkou polici „Cesty do Dřeváku“ a tou n. v. Johannes Munde, 19.4.2008

HORNÍ SKOK, 2

Z masivu od břízy 2m sestup a skok k výlezu „Náhorní spáry“. „Starou cestou“ n. v. Johannes Munde, 19.4.2008

BUKVICE

Buchecker

MAPY.CZ

Google Maps

STARÁ CESTA, II

Žebrem v náhorní (V) stěně na balkon, šikmo vpravo n. v.

VÝCHODNÍ STĚNA, II

Východní stěnou šikmo vlevo a rajbasem podél hrany na vrchol.

ZIMNÍ CESTA, IV

Údolní stěnou přes díru n. v. Jan Paul, 7.2.2012

JAN HUS, HRDINA HOR, VIIb

Nástup jako „Zimní cesta“ a vlevo ke K. Přes polici na vrchol. Jörg Neschaida x Mario Witte, 27.5.2012

NAD PRASEČÍ STEZKOU, VII

V pravé části SZ stěny převíslou stěnou do díry. Podél trhliny na balkón a lehce n. v. Jan Paul, 18.3.2012

VE STÍNU BUKU, VIIb

V levé části SZ stěny žebrem a stěnou (K) na vrchol. Jörg Neschaida x Mario Witte, 2.10.2011

BLÁZNIVÉ DÍTĚ, IV

Vpravo od „Staré cesty“ úzkou stěnou na polici a přímo na vrchol. Mario Witte, Jörg Neschaida, 2.10.2011

BYNOVSKÁ STĚNA – M

Bünauburger Wand - M

MAPY.CZ

Google Maps

CESTA SDH, RP VIIb

Severní stěnou přes 3K n. t. (slanění)

CVIČNÁ CESTA, RP VIIa

Vpravo od „Cesta SDH“ přes K na odštěp, přepadem do stěny a n. t.

CÍSAŘ

Kaiser

 MAPY.CZ

 Google Maps

STARÁ CESTA, II

Koutem v S stěně na balkón a stěnou vlevo na vrchol. Před r. 1927

VARIANTA, III

Spárou vlevo od nástupu a přímo S stěnou. František Záběhlík, Jan Procházka, 28.5.1973

HORNÍ VARIANTA, IV

Z balkónu spárou a S hranou na vrchol. Martin Poupa, Miroslav Pořádek, 11.4.1976

JIHOVÝCHODNÍ CESTA, III

Vpravo v JV stěně spárou na její konec a „Starou cestou“ na vrchol. Václav Tůma, Václav Černý, 5.4.1958

CESTA POD SLANĚNÍM, VI

Z balvanu pod JV stěnou přes hodiny do díry. Šikmo vpravo a stěnou na vrchol. František Záběhlík, 28.5.1973

JIŘNÍ CESTA, V

J stěnou do spáry a tou na balkón v SZ stěně. Z hranou na vrchol. Václav Tůma, Václav Černý, 5.4.1958

ÚDOLNÍ CESTA, V

Vpravo v SZ stěně na plošinu. Hranou na balkón a „Jižní cestou“ na vrchol. Josef Žaba, Václav Tůma, Karel Hladík, Jan Bílek, Karel Blažek st, 26.6.1962

VARIANTA, VI

Z odštípnutého bloku u JZ hrany převislou stěnkou a trhlinou na plošinu v Z hraně. František Záběhlík, 1.6.1973

CORTÉZ

Cortéz

MAPY.CZ

Google Maps

STARÁ CESTA, I

Náhorní hranou na vrchol. Mario Witte, 17.8.2013

JIŽNÍ HRANA, V

Jižní hranou na vrchol. Mario Witte, 17.8.2013

ÚDOLNÍ HRANA, IV

Údolní hranou na vrchol. Mario Witte, 17.8.2013

SEVERNÍ CESTA, III

V pravé části severní stěny na vrchol. Mario Witte, 17.8.2013

ČERVENÁ STĚNA – M

Rote Wand - M

MAPPY.CZ

Google Maps

Červená stěna tvoří podestu Podzimní věže.
Die Rote Wand ist ein Massiv unter dem Herbstturm.

ŠEPOT BOROVIC, RP VIIb

Vlevo v údolní stěně přes 2BH na velký balkón a libovolně n. t. Jan Paul, Petr Jansa, 22.8.1997

NEZNÁMÁ, RP VII

Vpravo od cesty „Šepot borovic" přes BH n. t. Před rokem 2000

LEHKÁ NOHA, RP VII

V pravé části masivu z balkonu levým koutkem a vpravo přes hranu ke kruhu, stěnou n. t. Jan Paul, 1.8.2020

VARIANTA DÍVČÍ STŘEČINK, RP VIIIa

Pravým koutkem obtížně vpravo ke kruhu „Lehké nohy" a jí n. t. Jan Paul, 1.8.2013

PENGÁRT, RP VIIIa

Vpravo od „Dívčího strečku" stěnou k 1. BH, zleva přes díru na římsu ke 2. BH a zprava stěnkou ve hraně n. t. Pavel Henke x Jan Krejcar, 2.5.2022

DĚČÍNSKÁ STĚNA – M

Tetschener Wand - M

MAPY.CZ

Google Maps

FLUID CULTURE, VIII

Nástup z police uprostřed JV stěny mírně převislou stěnou přímo přes 4 kruhy, nahoře vpravo ke slaň. BH. Jaroslav Cach, Stanislav Hrouda, Edita Špačková, Lukáš Trojovský, Ivana Kocánková, 1.9.2021

ELIPSA, VIIc

Vpravo v JV stěně, asi 3 m vlevo od cesty „Ostružinová spára“ trhlínou na balkónek ke kruhu. Tupou hranou (2 K) na polici pod převis. Zprava nad převis, výše stěnou (3. K) šikmo doleva na polici ke slaň. BH. Jaroslav Cach, Edita Špačková, Stanislav Hrouda, 25.8.2021

OSTRUŽINOVÁ SPÁRA, VI

V pravé části JV stěny, asi 3 m vlevo od SV hrany spárou n. t. Jaroslav Cach, Edita Špačková, 19.8.2021

SEVEROVÝCHODNÍ HRANA, V

Z bloku podél SV hrany, výše spárou n. t. Vladislav Nehasil, 29.8.2011

GRAVITAČNÍ ANOMÁLIE, IX

Středem S stěny přes 2K n. t. (slanění). Vladislav Nehasil, Jan Paul, Milan Polák, 29.8.2011

DĚDA MRÁZ

Väterchen Frost

MAPY.CZ

Google Maps

STARÁ CESTA, I

Středem Z stěny a vlevo nebo přímo zářezem n. v. Mario Witte, Jörg Nescheida, G. Rietzsch, 9.7.2011

SEVERNÍ HRANA, II

S hranou n. v. Mario Witte, Jörg Nescheida, 23.7.2011

NÁSTUPOVÁ VARIANTA, III

Vlevo od „Severní hrany“ přes převis do originální cesty. Mario Witte, Jörg Nescheida, 23.7.2011

SEVERNÍ CESTA, II

Středem S stěny n. v. Mario Witte, Jörg Nescheida, 23.7.2011

MATKA ZEMĚ, III

Vpravo ve V stěně, stěnou a spárovým zářezem n. v. Matthias Krell, Volker Müller, 28.05.2012

HUMUSOVÁ SPÁRA, III

Vlevo ve V stěně spárou n. v. Mario Witte, Jörg Nescheida, 23.7.2011

PILÍŘOVÁ SPÁRA, II

Od J spárou na pilíř a cestou „Jižní přepad“ n. v. Mario Witte, Jörg Nescheida, 11.9.2011

JIŽNÍ PŘEPAD, II

Od V na jižní pilíř, přepadem a krátkou hranou n. v. Mario Witte, Jörg Nescheida, 23.7.2011

PILÍŘOVÁ CESTA, II

V hranou na pilíř a „Jižním přepadem“ n. v. Jörg Nescheida, Mario Witte, 4.9.2011

ARGENTINSKÁ SMETANOVÁ ZMRZLINA, VII

Středem J stěny přes K n. v. Jörg Nescheida, Mario Witte, 28.8.2011

DEN OTCŮ, V

Vpravo od cesty „Západní hrana“ rajbuňkem a hranou n. v. André Petrich, N. Petrich, 17.05.2012

SESTUPOVÁ CESTA, I

Mezi cestami „Den otců“ a „Západní hrana“ spárou n. v. Matthias Krell, 28.05.2012

ZÁPADNÍ HRANA, II

Z hranou přímo n. v. Jörg Nescheida, Mario Witte, 23.7.2011

DĚDOVA HLAVA

Großvaterkopf

 MAPY.CZ

 Google Maps

STARÁ CESTA, II

Středem náhorní stěny n. v.

MATURITA, V

Z náhorní strany vlevo na JV hranu a tou přes převis na vrchol. Jan Kříž, Eva Pospíchalová, 24.5.1972

JIHOZÁPADNÍ CESTA, IV

J stěnou vlevo na JZ hranu a tou na vrchol. Václav Tůma, Václav Černý, Jarmila Kratochvílová, 1958

ÚDOLNÍ CESTA, V

Vlevo v údolní (SZ) stěně na římsu a stěnou (K) na vrchol. Ivo Nový, Václav Tůma, Miroslav Tůma, 14.7.1968

PŘEDČASNÝ DŮCHOD, VIIb

S stěnou pod převis ke K. Přes převis spárou a hranou na vrchol. Martin Kala, J. Čížek, Miroslav Pecha, 11.10.1991

PODZIMNÍ PODZIM, III

S stěnou šikmo vlevo na hranu a tou na římsu. Stěnou při SV hraně na vrchol. Jan Bílek, 21.10.1968

DĚRAVEC

Lochturm

 MAPY.CZ

 Google Maps

STARÁ CESTA, II

Vlevo náhorní stěnou na vrchol. Před r. 1980

JIŽNÍ, III

Jižní stěnou a žlábkem do „Děravé cesty“ a tou na vrchol. Jörg Neschieda, Mario Witte, 18.11.2012

ÚDOLNÍ CESTA, VII

Vpravo údolní stěnou po stupních na balkon, spárou pod převis (hodiny) a převisem (K) na vrchol. Mario Witte, Jörg Neschieda, 24.11.2012

ZELENÝ SLEĎ, V

Vpravo od „Děravé cesty“ převislou stěnou a trhlinou na vrchol. Mario Witte, Jörg Neschieda, 24.11.2012

DĚRAVÁ, III

Od severu skrz díru a vpravo spárou přes převis na vrchol. Mario Witte, Jörg Neschieda, 18.11.2012

SEVERNÍ, III

Vlevo od nástupu „Děravé cesty“ přímo převisem na vrchol. Jörg Neschieda, Mario Witte, 18.11.2012

NÁHORNÍ HRANA, III

Pravou náhorní hranou na vrchol. Mario Witte, Jörg Neschieda, 18.11.2012

DIVOKÝ HRAD – M

Wilde Burg - M

MAPPY.CZ

Google Maps

CIKÁNSKÝ TANEC, VIIb

Ze SZ strany na polici pod převis, vlevo spárou do kouta, přes převis n. t. Mario Witte, Katharina Kummer, 28.9.2019

HRADNÍ LUCERNA, III

Ze SZ strany na polici pod převis, vpravo spárou n. t. Mario Witte, W-Mario Witte, Katharina Kummer, 28.9.2019

KNÍŽE Z MLHY, VI

Středem JZ stěny na polici a spárou přímo n. t. Mario Witte, Katharina Kummer, 1.12.2019

JIHOZÁPADNÍ HRANA, IV

JZ hranou přímo n. t. Mario Witte, Katharina Kummer, 29.9.2019

ZÁPADNÍ HRANA, V

Ze soutěsky u Bukové koruny Z hranou na balkon a JZ hranou n. t. Mario Witte, Katharina Kummer, 30.11.2019

LÉČKA, VII

Vpravo od „JZ hrany“ stěnou na polici, přes BH n. t. Mario Witte, Katharina Kummer, 29.9.2019

KAPSÁŘ, VII

Středem J stěny na polici, stěnou do kouta a přes BH n. t. Mario Witte, Katharina Kummer, 29.9.2019

DUCH POLE

FeldGeist

MAPY.CZ

Google Maps

STARÁ CESTA, II

Středem Z stěny n. v. Mario Witte, Jörg Nescheida, 9.7.2011

ZÁPADNÍ KOUT, II

Koutem n. v. Jörg Nescheida, Mario Witte, 9.7.2011

VÝCHODNÍ CESTA, III

Vpravo ve V stěně, stěnou a spárou n. v. Mario Witte, Jörg Nescheida, 9.7.2011

DUCHEM NEPŘÍTOMNÝ, VI

Středem V stěny ke kruhu a zleva přes převis n. v. Jörg Nescheida, Mario Witte, 10.7.2011

UČEDNÍK JEROFEJ, VI

V levé části V stěny k Bh a převislou spárou n. v. Mario Witte, Jörg Nescheida, 10.7.2011

PES SE DVĚMA OČIMA, VI

Vlevo od nástupu cesty „Učedník Jerofej“ stěnkou k BH a přes převis n. v. 6.8.2011

JIHOZÁPADNÍ HRANA, II

JZ hranou n. v. Mario Witte, Jörg Nescheida, 9.7.2011





FALTEROVKA – M

Falterstein - M

 MAPY.CZ

 Google Maps

ZÁPADNÍ STĚNKA, VI

Železitou stěnkou (podélný odštěp) na římsu a ke sl. BH. Jarmil Hofírek st., Dadiel Hölzl, 12.5.2020

ROZLEJZAČKA, V

V pravé části V stěny na vrchol. Jan Paul, 25. 2. 2021

JIŽNÍ HRANA, III

J (údolní) stupňovitou hranou ke sl. BH. Daniel Hölzl, Jarmil Hofírek st., 12.5.2020

ZÁPADNÍ TRHLINA, III

Levou částí Z stěny podél trhliny přes stupně na vrchol. Jan Paul, Šárka Paulová, 25. 2. 2021

HRANIČKA, V

Krátkou náhorní (S) hranou přímo na vrchol. David Nehasil, Jiří Holpuch, Milan Šafařík, Zuzana Nehasilová, Vladislav Nehasil, Jan Nádvorník, Martin Horák, 30. 12. 2020

ROZLEJZAČKA, V

V pravé části V stěny na vrchol. Jan Paul, 25. 2. 2021

DAMAR, III

Středem V stěny přímo na vrchol. Jiří Holpuch, František Nehasil, Milan Šafařík, Jakub Nádvorník, Zuzana Nehasilová, Martin Horák, Jan Nádvorník, David Nehasil, 30. 12. 2020

FARAÓN

Pharao

MAPY.CZ

Google Maps

STARÁ CESTA, II

Spárou v náhorní stěně mezi vrcholy a stěnou vlevo na vrchol.

STARÁ CESTA - VARIANTA, II

Asi 1, 5m vlevo od „Staré cesty“ nejdříve na velký stupeň, z něho přímo stěnkou do mezivěží a „Starou cestou“ na vrchol. Jan Bílek, 26.4.1988

PLAZIVÁ CESTA, III

Od spáry v náhorní stěně šikmo vlevo na SZ hranu do sedla a „Starou cestou“ na vrchol. Jan Bílek, 28.3.1968

EBENOVA HRANA, VII

Ze sedla sestup vlevo k římse v Z stěně, po ní na SZ hranu (K). Hranou a spárou mezi oba vrcholy a „Starou cestou“ na vrchol. Zdeněk Weingartl, Pavel Weingartl, 4.5.1971

EBENOVA HRANA - VARIANTA, VIIb

Levou náhorní SZ hranou (od její paty) přímo ke kruhu. Zdeněk Weingartl, Milan Sadi, Ladislav Černý, 14.3.1977

RAŠENÍ JARA, VII

Od paty SZ hrany po lávce vlevo ke spáře v S stěně a tou do díry. Šikmou spárou vlevo na vrchol. Václav Šírl, 29.3.1967

VENI, VIDI, VICI, VIIb

Jako „Quo vadis“ ke K. Stěnou šikmo doprava (K) a spárou na vrchol. Jaroslav Cach, Miroslav Cach, 20.8.2006

QUO VADIS, VIIb

Nástup levou údolní (J) hranou, pod převisem traverz doprava a středem údolní stěny ke K. Převislou stěnou šikmo doleva a J hranou na velkou plošinu. Z mezivěží „Starou cestou“ na vrchol. František Záběhlík, 23.8.1979

LEVÁ ÚDOLNÍ HRANA, VIIb

Nástup jako „Quo Vadis“ levou údolní hranou dále přímo přes převis podél hrany (hodinky) na balkón cesty „Quo Vadis“, tou na vrchol. Jaroslav Cach, 3.4.2007

REZAVÝ NŮŽ, VI

Vpravo v J stěně koutem mezi oba vrcholy a „Starou cestou“ na vrchol. Václav Šírl, Jan Bílek, 28.8.1968

FARAÓNŮV ODKAZ, VII

Vlevo v J stěně spárou na balkón ke K. Stěnou vpravo na hranu a tou na vrchol. Ivo Nový, Karel Blažek st., Václav Tůma, 11.9.1968

SNADNÁ HRANA, III

U JZ hrany komínem mezi věží a masívem, pak JZ hranou. Jan Bílek, 28.3.1968

GORILA

Gorilla

MATY.CZ

Google Maps

SESTUPOVKA, II

Náhorní stěnou n. v.

EIN FREUNDSCHAFTSNÁVŠTĚVA, VIIC

Cestou „Gorily v mlze“ na balkon, vpravo přes 2.BH nad převisy, vpravo koutkem (smyčka) n. v. Jan Krejcar, Daniel Hölzl, Jan Pilník, Rainer Jäpel, A. Wünsche, K. Kaubisch, M. Burda, Arno Jäpel, 19.6.2022

GORILY V MLZE, VIIC

Vlevo v J stěně k BH, spárou a hranou na balkon. Vlevo sokolíkovou spárou na další balkon ke stromu (jištění) a stěnou (hodiny) n. v. ke slanění. Jan Krejcar, M. Mayer, V. Veselý, 15.5.2022

HAVRANÍ JIŽNÍ STĚNA – M

Südliche Rabenwand - M

 MAPY.CZ

 Google Maps

ZÁPADNÍ PILÍŘ, VII

Vlevo od „Západního komína“ stěnou přes 2 BH ke slaňovacímu BH. Petr Vostřel, 1997

ZÁPADNÍ KOMÍN, II

Vlevo v Z stěně komínem. Petr Laštovička st., 22.7.1997

SARDEGNOVA STĚNA, VIIIb

„Západním komínem“ krátce vzhůru, doprava na velký balkon k 1. K, od něj vlevo ke 2. K na žebro a vpravo n. t. Mario Witte, Jörg Nescheida, 25.3.2012

CASA TONIA, VIIIb

Jako „Sardegova stěna“ k 1. K, od něj vpravo ke 2. K, krátkou spárou a stěnou k 3. K, vlevo n. t. Mario Witte, Jörg Nescheida, 6.4.2012

ZÁPADNÍ HRANA, III

Po hraně z údolní strany, pod věžičkou v levé stěně trhlinami. Jaroslav Sinecký, K. Pelechová, 5.5.2012

ZAPOMENUTÁ KRÁSKA, VI

Spárou a trhlinami v položené Z stěně Z pilíře ke kruhu, stěnou podél hrany na vrchol pilíře (dobírání), dále jižní trhlínou a vlevo stěnou podél hrany na temeno. Jan Paul, Šárka Paulová, 9.5.2020

JIHOZÁPADNÍ PILÍŘ, III

Vpravo v J stěně pilíře na plošinu, vlevo dvojspárou a vhloubením na balkón. Vpravo dvojspárou ve výrazném koutě na podvrcholovou plošinu a zprava n. t. Petr Laštovička st., 25.4.2000

JIŽNÍ HRANA, VII

Vlevo ve V stěně kolem hrany na jižní stranu a stěnou přes K na pilíř. Jako „Východní spára“ n. t. Mario Witte, Jörg Nescheida, 1.4.2012

VÝCHODNÍ SPÁRA, V

Cca 5m vlevo od „Jižního koutu“ spárou na balkon „Jihozápadního pilíře“. Vpravo koutem, dále levým žebrem na hranu a tou n. t. Mario Witte, Jörg Nescheida, 4.3.2012

JIŽNÍ KOUT, IV

Spárou v jižním koutě na polici „Jihozápadního pilíře“ a jím n. t. Jörg Nescheida, Mario Witte, 27.11.2011

DIA DE LOS MUERTES, VIIb

Od nástupu „Berg heil“ policií traversz doleva na hranu, hranou vzhůru ke K, trhlinou n. t. Mario Witte, Jörg Nescheida, 15.1.2012

BERG HEIL, IV

Pravým koutem v JV stěně n. t. Jörg Nescheida, Mario Witte, 24.12.2011

JIŽNÍ TRHLINY, VII, RP VIIc

Podél trhlinek stěnou (bez odšlapu v koutě) ke kruhu a přímo na polici a spárkou výše k borovici (možno též koutem a šikmo vpravo ke K – lehčí). Jan Paul, 9.5.2020

PRAVÝ KOMÍN, IV

Cca 3m vpravo od „Berg heil“ komínem přímo n. t. Jörg Nescheida, Mario Witte, 5.2.2012

POSLEDNÍ, VI

Vpravo od „Pravého komína“ stěnou podél trhlín na temeno. Jan Paul, Šárka Paulová, 24.6.2020 (špatně jištěno)





HAVRANÍ KÁMEN

Rabenstein

MAPY.CZ

Google Maps

NORMÁLNÍ CESTA, I

Ze strže traverz do náhorního komína, překrok a šikmo vpravo na vrchol.

JIŽNÍ KOMÍN, III

Od paty J stěny širokým komínem do strže a vlevo komínem na vrchol. Petr Laštovička st., 22.7.1997

VNĚJŠÍ JIŽNÍ KOMÍN, V

Od nástupu „Jižního komínu“ rozpěrným komínem venku přímo přes K na balkon cesty „Hujin Munin“ a tou na vrchol. Jörg Neschieda, Mario Witte, 17.12.2011

HUJIN A MUNIN, VIII

3m vlevo od pravé údolní hrany úzkou trhlinou přes K pod pilíř, stěnou vpravo na polici v koutě, spárou a koutem na vrchol. Jörg Neschieda x Mario Witte, 30.10.2011

SMYČKOVÝ ZLODĚJI ZA MŘÍŽE!, VIIIb

Jako „Hujin Munin“ přes Kruh a vlevo přes převis ke 2. K, stěnou přes 3. K na balkon cesty „Hujin Munin“ a tou na vrchol. Mario Witte x Jörg Neschieda, 3.3.2011

PAKISTÁNSKÝ PLNOKREVNÍK YANKEE, VIIIb

Vpravo od nástupu „Nové údolní cesty“ trhlinou k 1. K, přes převis ke 2. K, spárou na balkon a cestou „Hujin Munin“ na vrchol. Mario Witte x Jörg Neschieda, 3.12.2011

NOVÁ ÚDOLNÍ, VIIb

1, 5m vpravo od nástupu „Údolní cesty“ trhlinou na balkon, dále „Údolní cestou“ pod převis, spárou přes převis (K) do spáry „Údolní cesty“. Mario Witte a Jörg Neschieda, 15.10.2011

MISTR ČERNÉ SUKNĚ, VIIc

Jako „Údolní cesta“ na balkon, vlevo spárou přes převis (K) a vlevo stěnou na vrchol. Jörg Neschieda x Mario Witte, 29.10.2011

ÚDOLNÍ CESTA, V

Vlevo v J stěně, od balvanu, spárou do kouta pod převisy. Jeho pravou hranou a stěnou nad převis a spárou na vrchol. Petr Laštovička st., Zdeněk Melichar, 16.8.1997

PROSINCOVÁ NÁLADA, VIIb

Jako „Údolní cesta“ na první balkon, vlevo spárou v pilíři (K) až na pilíř, vlevo spárou k díře a vpravo stěnou přes 2. K na vrchol. Jörg Neschieda x Mario Witte, 10.12.2011

HORSKÁ CESTA, I

Vpravo od masivu spárou 3m sestup a odtud přepadem na Z hranu, tou na vrchol. Jörg Neschieda, 13.11.2011

ZÁPADNÍ SPÁRA, IV

Od Z dvojspárou pod převis, zprava nad něj, pak komínem a hranou na vrchol. Petr Laštovička st., Zdeněk Melichar, 16.8.1997

HAVRANÍ SKOK, 2

Z masivu přeskokem na levou (vyšší) vrcholovou hlavu. Jörg Neschieda, Mario Witte, 22.10.2011

PŘESKOK, 1

Z masivu přeskokem na pravou (nižší) vrcholovou hlavu.



HAVRANÍ PROSTŘEDNÍ STĚNA – M

Mittlere Rabenwand - M

 MAPY.CZ

 Google Maps

PILÍŘEK, IV

Vlevo od „Prvního komína“ stěnou n. t. Petr Vostřel s druhy, září 1997

PRVNÍ KOMÍN, II

V Z stěně prvním komínem zleva, později jeho levou hranou. Petr Laštovička st., 22.7.1997

ZÁPADNÍ STĚNA, VIIb

Uprostřed Z stěny k BH, převislou spárou (2. BH) na římsu a stěnou n. t. Petr Vostřel s druhy, září 1997

SLZY PRO MATÝSKA, VIIc, RP VIII

Poruchou vpravo od „Západní stěny“ BH a stěnou přes převis přes 2. BH n. t. Jan Paul, 21.8.2021

DRUHÝ KOMÍN, II

V Z stěně druhým komínem n. t. Petr Laštovička st., 22.7.1997

ŽELEZNÁ HRANA, V

Hranou vpravo od „Jižního komína“ asi 7m, pak doleva na plošinu v komíně. Podél hrany na zarostlý balkón. Petr Laštovička st., Zdeněk Melichar, 16.8.1997

VARIANTA, VI

Pravou stranou hrany dále až k BH a spárou na zarostlý balkón. Petr Vostřel s druhy, září 1997



HAVRANÍ SEVERNÍ STĚNA - M

Nördliche Rabenwand - M

MAPY.CZ

Google Maps

ZÁPADNÍ CESTA, III

Levým koutem v Z stěně k převisu a vlevo stěnou na terasu. Stěnou vpravo přes balkón n. t. Petr Laštovička st., 19.6.1997

ZÁPADNÍ KOUT, IV

Pravým koutem v Z stěně na balkón pod vrcholem a jako „Západní cesta“ n. t. Petr Laštovička st., Zdeněk Melichar, 22.7.1997

LEVÁ CESTA, IV

V levé části J stěny do výklenku, zleva do komína, pak vlevo stěnou a koutem n. t. Petr Laštovička st., Zdeněk Melichar, 22.7.1997

PROSTŘEDNÍ SPÁRA, III

Prostřední spárou v J stěně n. t. Petr Laštovička st., Zdeněk Melichar, 22.7.1997

PRAVÁ SPÁRA, II

Pravou spárou v J stěně n. t. Petr Laštovička st., 19.6.1997

JIHOVÝCHODNÍ HRANA, III

Vlevo od hrany trhlinou na balkón, vpravo stěnou na další balkón a vlevo jako „Pravá spára“ n. t. Petr Laštovička st., 19.6.1997



HOLUBINKA

Täubling

MAPPY.CZ

Google Maps

TONYHO HRANA, IV

Nástup SZ vnitřní převislou hranou (smyčky), S stěnou vpravo při hraně n. v. Daniel Hölzl, Antonín Kunze, Hynek Hölzl, 4.10.2020

MLOK, III

Středem S stěny na polici a libovolně n. v. Daniel Hölzl, Antonín Kunze, Hynek Hölzl, 4.10.2020

HOUBA

Pilz

MAPY.CZ

Google Maps

STARÁ CESTA, II

Spárou ve V stěně nebo SV hranou na velký balkón. Středem S stěny, nahoře komínem na vrchol. Před r. 1927

NÁSTUPOVÁ VARIANTA, III

Vpravo v S stěně do spáry a tou na velký balkón. Helmut Weigel, 24.3.1974

SEVERNÍ CESTA, VI

Z velkého balkónu v levé části S stěny do díry a dále vlevo na SV hranu. Tou na vrchol. Václav Tůma, 13.4.1960

MUCHOMŮRKA ČERVENÁ, VIIb

V stěnou pod převis (K). Zleva přes převis a doprava do římsy (velké hodiny). Stěnou n. v. Pavel Černý, 14.8.1989

VARIANTA – PŘES KLOBOUK, IX

Od K „Muchomůrky červené“ přímo spárou a dále na vrchol. Pavel Černý, 19.9.1990

JIHOVÝCHODNÍ CESTA, VIIb

JV hranou na balkón. Stěnou vlevo od hrany na římsu, po ní vpravo do V stěny a tou na vrchol. Heinz Weigel, 30.6.1953

ÚDOLNÍ CESTA, VII

V pravé části údolní (JZ) stěny převislou nevýraznou spárkou do kouta, tím ke K, mírně vlevo k hodinám, pak stěnou a spárou na vrchol. Kolem r. 1927

VARIANTA, VII

JV hranou na balkón a traverz vlevo ke K.

ÚDOLNÍ SPÁRA, VI

V levé části JZ stěny spárou na balkón a převislou spárou na vrchol. Kolem r. 1927

VARIANTA, VII

Vlevo od nástupu převislou stěnou (hodiny) na balkón. František Žid, Karel Bělina, 5.6.1977

HUBENÝ STRÁŽCE

Hagerer Wächter

MAPY.CZ

Google Maps

STARÁ CESTA, V

Spárou ve V stěně na římsu a středem stěny na vrchol. Willy Feigel, H. Rößler, H. Lindner, 10.10.1926

VARIANTA, V

Pod vrcholem travers J stěnou a při údolní hraně na vrchol. Heinz Weigel, 19.5.1952

NÁSTUPOVÁ VARIANTA, VI

JV hranou na římsu. František Záběhlík, Jiří Šlégl, 1.6.1973

ŽABÍ HRANA, VIIb

J stěnou vlevo k JZ hraně a po ní na vrchol. Josef Žaba, Karel Blažek st., Jaroslav Příbyl, 1961

ZÁPADNÍ CESTA, VII

Spárou v Z stěně na její konec. Travers vlevo na římsu v S stěně a SZ hranou na vrchol. Zdeněk Weingartl, Ivo Nový, Radomír Souček, 22.7.1971





HVĚZDA SEVERU

Nordstern

MAPY.CZ

Google Maps

STARÁ CESTA, III

Stěnou podél náhorní hrany.

MALÝ VŮZ, IV

Nástup „Starou cestou“, traverz po polici vlevo pod šikmou spáru (BH) a tou na vrchol. Martin Chmetař, Jan Pacina st., P. Kolouch, 12.8.2012

ZÁPADNÍ HRANA, IV

Vlevo dole v náhorní straně traverzem ve vodorovné spáře na Z hranu a tou n. v. (možno přímo hranou). Martin Chmelař, 20.5.2013

MLÉČNÁ DRÁHA, VII

Vpravo v údolní stěně převisem (K) a stěnou 2BH n. v. Martin Chmetař, Jan Pacina st., P. Kolouch, 12.8.2012

POLÁRKA, V

Vlevo v údolní stěně přes kruh a hranou přes 2. K na vrchol. Martin Chmetař, Jan Pacina st., P. Kolouch, 12.8.2012

VELKÝ VŮZ, IV

Z náhorní strany traverz vpravo na velký balkon v SV stěně a tou přes BH n. v. Martin Chmetař, Jan Pacina st., P. Kolouch, 12.8.2012

CHAMELEON – M

Chamäleon - M

MAPPY.CZ

Google Maps

DOLNÍ VARIANTA, VI

Od 1. K „Zapomenuté hrany" vlevo stěnou a rozšiřující se spárou n. t. Jan Paul, Šárka Paulová, 9.4.2017

HORNÍ VARIANTA, VI

Od 2. K „Zapomenuté hrany" vlevo poruchou n. t. Jan Paul, Šárka Paulová, 9.4.2017

ZAPOMENUTÁ HRANA, VI

Nápadnou (JZ) hranou přes 2 kruhy, výše doprava stěnou n. t. Jaroslav Cach, Alice Horáčková, 9.6.2016

ÚDOLNÍ KOMÍN, II

V levé části masívu komínem přes vklíněný balvan n. t.

ÚDOLNÍ KOUTEK, IV

Vpravo od „Zapomenuté hrany“ trhlinou v otevřeném koutě na balkon a z něho nevýrazným koutkem n. t. Jan Paul, Šárka Paulová, 17.2.2019

CHMELÁK – M

Chmelak - M

MAPY.CZ

Google Maps

STARCI NA CHMELU, VII

Levou částí Z stěny přes několik BH n. t.

HOŘKÁ SLAST, VII

Pravou částí Z stěny přes několik BH n. t.

PIVNÍ CESTA, VII

Jižní stěnou při údolní hraně přes několik BH n. t.

CHYTAČ DUŠÍ

Seelenfänger

MAPPY.CZ

Google Maps

STARÁ CESTA, II

Podél pravé J hrany na vrchol. Mario Witte, 12.9.2011

BOŽÍ SCHVÁLENÍ, III

Středem J stěny na vrchol. Mario Witte, 16.9.2011

ŽHAVÉ ŽELEZO, III

Pravou náhorní hranou na vrchol. Mario Witte, 16.9.2011

KACÍŘSTVÍ, III

Levou náhorní hranou na vrchol. Mario Witte, 16.9.2011

KLADIVO NA ČARODĚJNICE, IV

Středem S stěny na vrchol. Mario Witte, 16.9.2011

MUČÍRNA, III

Pravou údolní hranou na vrchol. Mario Witte, 16.9.2011

ÚDOLNÍ CESTA, V

Středem údolní stěny přes převislé stupně přímo na vrchol. Jan Paul, 19.10.2013

JARNÍ VĚŽ

Frühlingsturm

MAPPY.CZ

Google Maps

STARÁ CESTA, I

Spárkami v náhorní stěně na plošinu a stěnkou na vrchol.

JIŽNÍ KOUT, III

V J stěně spárou, koutem a komínem na plošinu „Staré cesty“. Tou na vrchol. Albrecht Kittler, Cornelius Zippe, U. Hildebrand, Marius Zippe, Jörg Hempelt, 29.5.1994

JIŽNÍ HRANA, VI

Jižní hranou pod převísek, doleva na lávku „Údolní cesty“. Stěnou doprava (K) na vrchol. Jörg Hempelt, J. Wollschläger, Marius Zippe, 29.5.1994

TROCHA NÁMAHY, VIIb

Z stěnou při levé hraně přes K na lávku „Údolní cesty“. Jako „Jižní hrana“ na vrchol. Petr Vostřel x Jaroslav Herodes, 10.4.1997

ÚDOLNÍ CESTA, IV

V údolní stěně spárou vzhůru a doprava na lávku. Stěnou vzhůru a vlevo hranou na vrchol. Marius Zippe, Jörg Hempelt, Albrecht Kittler, Cornelius Zippe, U. Hildebrand, J. Wollschläger, 29.5.1994

BOLAVÁ ZÁDA, VI

Vlevo v S stěně koutkem na balkón ke K. Převíslou stěnou přímo nebo vlevo na vrchol. Petr Vostřel, Pavel Šíma, Petr Šíma, 24.5.1997

VÝCHODNÍ KOMÍN, II

V hranou na malou plošinu. Komínem na plošinu „Staré cesty“ a tou na vrchol. Cornelius Zippe, Albrecht Kittler, U. Hildebrand, Jörg Hempelt, 29.5.1994

PITRALON, VI

Vlevo od „Východního komína“ převíslou stěnou (K) na vrchol. Petr Vostřel, Pavel Šíma, Petr Šíma, 19.5.1997

JÍLOVSKÁ STĚNA – M

Eulauer Wand - M

MATY.CZ

Google Maps

JACK RUSSELL BAND, VIII

Středem SV stěny přímo přes 3 kruhy ke slaňovacímu BH. Jaroslav Cach x Stanislav Hrouda,
10.9.2021

JÍLOVSKÁ VĚŽ

Eulauer Nadel

 MAPY.CZ

 Google Maps

STARÁ CESTA, II

Náhorní (J) stěnkou n. v. David Nehasil, V. Nehasil, 25.4.2005

ZÁPADNÍ CESTA, III

V západní stěně spárou na blok a vpravo při hraně n. v. Daniel Hölzl, Jarmil Hofírek, 20.9.2017

ÚDOLNÍ CESTA, II

Údolní stěnkou přímo n. v. Vladislav Nehasil, D. Nehasil, 25.4.2005

PŘEVLÁ, V

Převíslou (V) stěnou n. v. Vladislav Nehasil, D. Nehasil, 25.4.2005

VARIANTA STARÉ CESTY, III

Pravou náhorní hranou na balkónek a n. v. Daniel Hölzl, Hynek Hölzl, Jarmil Hofírek, 20.9.2017

KAPLIČKOVÝ PILÍŘ – M

Kapellenpfeiler - M

 MAPY.CZ

 Google Maps

Kapličkový pilíř se nachází nad Pastýřským masívem cca. 20m nahoru po turistické cestě. Vlevo od začátku schodiště.

Der Kapellenpfeiler befindet sich oberhalb des Schäfermassiv etwa 20 m den Wanderweg hinauf. Links vom Treppenanfang

PŘEKVÁPKO, IV

Úplně vlevo v S stěně přes police a díry n. t. Daniel Hölzl, Hynek Hölzl, 27.7.2020

KLIKATÁ ČÁRA, III

SZ hranou (hodiny) n. t. Daniel Hölzl, Karla Jarolímová, 7.7.2020

OPAT, IV

Z vnitřního prostoru strže nástup vlevo Z stěnou na polici a libovolně n. t. Daniel Hölzl, Hynek Hölzl, 7.7.2020

ZÁPADNÍ CESTA, III

Vpravo v Z stěně přes bloky na travnatou polici, J stěnou n. t. Daniel Hölzl, Hynek Hölzl, Antonín Kunze, 4.10.2020

KAT

Henker

MAPY.CZ

Google Maps

STARÁ CESTA, I

Z náhorní strany na velkou plošinu a krátkou stěnou na vrchol. Před r. 1927

STARÁ CESTA - VARIANTA, III

JV hranou na velkou plošinu. Petr Laštovička st., 12.3.1997

JIŽNÍ CESTA, IV

Vpravo v J stěně z odštípnutého bloku šikmo vlevo na velkou plošinu a JV hranou na vrchol. Zdeněk Hubka, 2.6.1962

JIŽNÍ CESTA - VARIANTA, VI

Vpravo v J stěně spárou na velkou plošinu. Petr Laštovička ml., V. Smital, Petr Laštovička st., 28.8.1981

POSLEFNÍ PŘÁNÍ ODSOUZENCE, VIIb

V levé části J stěny trhlinou ke K, přes převis do žlabu a tím na vrchol. Karel Bělina, František Žid, 2.6.1977

POPRAVČÍ CESTA, VII

Úzkou údolní (Z) stěnou na plošinku, (postavením) ke K a spárou na vrchol. Václav Tůma, Josef Žába, Karel Blažek st., 15.10.1961

POPRAVČÍ ČETA - VARIANTA, VII

Spárou vpravo od JZ hrany na plošinku. Václav Tůma, Karel Blažek st., Josef Žába, 15.10.1961

KATOVA VARIANTA, VII

Pravou spárou v S stěně na lištu a po ní doprava kolem hrany ke K. Zdeněk Weingartl, Pavel Weingartl, 16.8.1970

POVĚSTE HO VEJŠ, VIIIb

SZ hranou přes 1.K do římsy a vlevo středem pilíře (2.K) přímo přes převis n. v. Lukáš Trojovský, Dan Bronec, 10.10.2022

SEVERNÍ CESTA, V

Levou spárou v S stěně na velkou plošinu „Staré cesty“ a SV hranou na vrchol. Karel Blažek st., Josef Žába, 4.10.1961

KATOVNA – M

Folterkammer - M

MAPPY.CZ

Google Maps

NA OSTŘÍ SEKERY, VIIc

SZ hranou Severního pilíře k 1. BH přes hodiny ke 2. BH převisem, spárou (smyčka) n. t. Jan Paul x Daniel Hözl, 24.10.2019

HRDELNÍ PRÁVO, VIIb

Vlevo v Z stěně Severního pilíře rozšiřující se trhlinou, spárou na římsu. Mírně vlevo přes převis n. t. Jan Paul x Daniel Hözl, 17.10.2019

OBEČNÍ RAS, VIIb

Vpravo od cesty „Hrdelní právo“ stěnou přes BH a spárou přes převis (smyčky) n. t. Daniel Hözl x Jan Paul, 6.11.2019

ČERNÁ KNIHA, VI

V levé části J stěny Severního pilíře přes 1. BH na polici ke 2. BH, přes převis n. t. Daniel Hözl x Jan Paul, 24.10.2019

SMOLNÁ KNIHA, V

Nástup ze strže v pravé části J stěny Severního pilíře přes převislé stupně n. t. Jan Paul, Daniel Hözl, 5.10.2019

LIDOMORNA, V

Středem S stěny Středního pilíře přes BH n. t. Daniel Hözl, Jan Paul, 17.10.2019

ÚPADEK ZA TOLAR, V

V levé části J stěny Středního pilíře přes špičatý blok a podél hrany (BH) n. t. Jan Paul, Šárka Paulová, 8.3.2022

HLADOMORNA, VII

Pravou částí S stěny Středního pilíře podél trojúhelníkového výlomu, stěnou přes BH přímo nebo při hraně n. t. Jan Paul x Daniel Hözl, 24.10.2019

VLNKY ZA KREJCAR, V

Středem J stěny Středního pilíře přes BH n. t. Daniel Hözl, Jan Paul, 17.10.2019

NEZVANÝ HOST, V

Z balkonu v Z stěně Hlavního vrcholu podél hrany přímo do výklenku a jím n. t. Jan Paul, 10.10.2019 (nejištěno)

SPÁRKA, II

Spárkou v Z stěně Hlavního vrcholu n. t.

EL UZLO, IV

Nástup z police J údolního pilíře (jistíci stanoviště) dále libovolně přes stupně do sedýlka a levou spárou levého pilíře na Hlavní vrchol. Milan Svinařík, Květa Svinaříková, Daniel Hözl, 3.9.2016

JIŽNÍ KOMÍN, III

J komínem Jižního pilíře přes posazený blok na vrcholu pilíře do sedýlka, levým pilířem libovolně n. t. Daniel Hözl, Hynek Hözl, 10.11.2019

USEKNUTÁ HLAVA, IV

JV stěnou Jižního pilíře, úzkou spárou ve tvaru V na polici, dále oblou hranou nebo spárou přes vrcholy pilíře do sedýlka a pravou spárou levého pilíře na balkón (posazený balvan), stěnkou n. t. Daniel Hözl, Hynek Hözl, Jan Paul, 1.11.2019

VYPÁLENÝ CEJCH, V

Vlevo od cesty „Ve znamení lilie“ z balkónu J stěnou přes 2BH n. t. (vlevo slaňovací BH). Daniel Hözl, Jan Paul, 17.10.2019

VE ZNAMENÍ LILIE, V

Cestou „Bosá noha“ na balkón a vpravo J stěnou podél hrany přes 2BH n. t. Daniel Hözl, Jan Paul, 17.10.2019

BOSÁ CESTA, III

Nástup vlevo do V stěny Hlavního vrcholu, spárou mezi pilířem a masívem na polici, dále spárou n. t. Daniel Hözl, Milan Svinařík, Květa Svinaříková, 3.9.2016

KATOVA ULÍČKA, III

Nástup vlevo od cesty „Spára před městem“ zužujícím se komínem do díry, úkrokem doleva a spárou ve tvaru "V" n. t. Daniel Hözl, Hynek Hözl, 1.11.2019

SPÁRA PŘED MĚSTEM, III

Vpravo ubíhající spárou ve V stěně Hlavního vrcholu do velké díry a stále vpravo spárou n. t. Daniel Hözl, Jan Paul, 17.10.2019

KONÍRNA – M

Pferdestall - M

MAPY.CZ

Google Maps

VŮŇĚ SENA, VI

V levé části údolní stěny, stěnou a koutem n. t. (smyčky). Jan Paul, V. Nehasil, 5.12.2015

VOLTÍŽEŘI, VII

Středem stěny přes převis (hodiny) a stěnou (BH) přímo ke slanění. Vladislav Nehasil, Jan Paul, 5.12.2015

PLNOKREVNÍK, VII

Vpravo od cesty „Voltížeři“ stěnou podél hrany přes převis (BH), stěnou pod další převis (2. BH). Přes něj přímo n. t. Vladislav Nehasil x Jan Paul, 12.9.2016

STARÁ HERKA, VI

Pravou částí JV stěny stěnou přes BH pod převis, přes něj zleva a nahoře vpravo podél žebra n. t. Jan Paul, Šárka Paulová, 27.8.2016

KRMELEC – M

Futterkrippe - M

MAPPY.CZ

Google Maps

ZÁPADNÍ CESTA, V

Výšvihem na hrot, členitou západní stěnou ke sl. BH. Daniel Hölzl, Pavel Henke, 13.4. 2020

VÍŘENÍ BUBNŮ, RP IX

V pravé části stěny stropem přes 2BH ke sl. BH. Pavel Henke, 30.4.2020

NYMFA, RP VIIIc

V pravé části S stěny šikmo vlevo zářezem přes hodiny a přímo přes převis (BH) ke sl. BH. Pavel Henke a Daniel Hölzl, 13.4.2020

WEINGARTLŮV ODKAZ, RP VIIIb

Uprostřed stěny přes bh. (očko) a kruh (prvovýstupový kruh) do převislé spáry a n. t. Pavel Weingartl a Zdeněk Weingartl, 1970

VÁŽKA, VII

Uprostřed masívu libovolně na balkón, širokou středovou spárou n. t. Pavel Henke, Daniel Hölzl, 28.5.2020

NEBERTE NÁM KŘÍDLA, RP IX

V levé části masívu spárou na balkón a přes střešovitý převis k BH, do zářezu a n. t. Pavel Henke, 28.5.2020

KUKLA – M

Haube - M

MATY.CZ

Google Maps

BRZY BUDEM BOHATÍ, VII, RP VIIb

Středem údolní stěny podél spáry (BH), vpravo lámavou stěnou na polici ke 2. BH, koutem na temeno ke slanění. Jan Krejcar x Ondřej Kraťoch, Ladislav Brzobohatý, Martin Freiberg, 23.5.2017

KVÁDR

Quader

MATY.CZ

Google Maps

STARÁ CESTA, II

Zářezem v SZ stěně n. v.

SEVERNÍ CESTA, II

Vpravo od S hrany n. v. Mario Witte, Jörg Nescheida, 14.4.2013

SEVEROVÝCHODNÍ CESTA, VI

Vlevo od S hrany spárou n. v. Jörg Nescheida, Mario Witte, 14.4.2013

REPARÁT, VI

Středem SV stěny (BH) na vrchol. Jan Paul, Šárka Paulová, 27.3.2020

VÝCHODNÍ HRANA, V

Vlevo od V hrany n. v. Mario Witte, Jörg Nescheida,, 20.4.2013

JIHOVÝCHODNÍ STĚNA, V

Středem JV stěny n. v. Mario Witte, Jörg Nescheida, 14.4.2013


JIŽNÍ HRANA, III

J hranou přímo n. v. Mario Witte, Jörg Nescheida, 13.4.2013

JIHOZÁPADNÍ STĚNA, II

Středem JZ stěny n. v. Mario Witte, Jörg Nescheida, 13.4.2013





LEDOVÁ KORUNKA – M

Eiskrone - M

MAPY.CZ

Google Maps

MRAZIVÝ POLIBEK, VII

Středem Z stěny stěnou a přes převis přímo na vrchol. Jan Paul, Šárka Paulová, 29.5.2016

ÚDOLNÍ KOMÍN, III

Údolním komínem na vrchol. Jan Paul, Šárka Paulová, 27.11.2014

BÍLÁ TMA, VI

Podél JZ hrany, výše spárou, dále stěnou na balkón a vlevo podél hrany na vrchol. Vladislav Nehasil, Jan Paul, 26.2.2015 (špatně jištěno)

SNĚHOVÁ KRÁLOVNA, VIII

V jižní stěně podél spárky (BH) na balkón. Libovolně na vrchol. Vladislav Nehasil, Jan Paul, 10.3.2015

SANTOVA POMSTA, VI

V pravé části J stěny stěnou ke kruhu, trhlinou na balkón a vpravo koutem na vrchol (slanění). Jan Paul, V. Nehasil, 26.2.2015

DOTEK ZIMY, VI

V levé části V stěny, stěnou a podél trhlín na pilířek a hranou na vrchol. Jan Paul, V. Nehasil, 27.11.2014

LESNÍ DUCH

Waldgeist

MAPY.CZ

Google Maps

STARÁ CESTA, I

Náhorní stěnou n. v.

ZÁPADNÍ CESTA, III

Vpravo v Z stěně podél spáry n. v. Mario Witte, Jörg Nescheida, 24.7.2011

SEVEROVÝCHODNÍ CESTA, III

Levou částí Z stěny na balkon v údolní stěně a „Údolní cestou" n. v. Mario Witte, Jörg Nescheida, 24.7.2011

ZELENÉ OČI, V

Údolní hranou přes převislý nos na balkon a „Údolní cestou" n. v. Mario Witte, 7.8.2011

DUBSKÁ CESTA, V

Vpravo ve V stěně na balkon a „Údolní cestou" n. v. Mario Witte, Jörg Nescheida, 24.7.2011

KRÁTKÁ CESTA, III

Vlevo od „Dubské cesty" krátkou stěnou na balkon a „Údolní cestou" n. v. Mario Witte, 12.8.2011

SMYČKOVÁ KOTLINA, V

Vlevo od „Krátké cesty" stěnou na balkon a „Údolní cestou" n. v. Jörg Nescheida, Mario Witte, 14.8.2011

ÚDOLNÍ CESTA, II

Náhorní stěnou vpravo za hranu na balkon (BH) a údolní hranou n. v. Mario Witte, G. Rietzsch, 5.7.2011

CHOROMYSLNOST, VI

Jako „Údolní cesta" ale z traverzu na balkon V stěnou přímo přes K n. v. Mario Witte, Jörg Nescheida, 11.7.2011



LESNÍ HRÁDEK – M

Waldburg - M

 MAPY.CZ

 Google Maps

UŽ ZREZLY BEZY, VII

Boční (J) stěnou podél trhliny na konec a středem stěny n. t. Jan Paul, Šárka Paulová, 3.9.2017

PŘÍJEZDOVÁ, VI

Z police uprostřed údolní (JV) stěny koutem na přílepek. Stěnou (1. K) na malou polici (2. kruh) a vpravo žlábkem n. t. Jaroslav Cach, Markéta Dařinová, 3.7.2016

SLUNEČNÍ HROB, VII, RP VIIb

Pravou částí údolní (V) stěny přes 3 kruhy n. t. Jaroslav Cach a Markéta Dařinová, Lukáš Trojovský, 21.8.2018

LOKOMOTIVA

Lokomotive

MAPY.CZ

Google Maps

STARÁ CESTA, IV

Vpravo v náhorní stěně mírným převisem na šikmou plošinu a spárkou na vrchol. Před r. 1927

VARIANTA, IV

Vpravo od nástupu hranou na šikmou plošinu. Milan Holub, 30.5.19623

NÁHORNÍ CESTA, VI

4m vlevo od nástupu „Staré cesty“ převislou stěnkou, pak vpravo do spáry a tou na vrchol.

KOTELNÍ KOVÁŘ, VII

Vlevo od „Náhorní cesty“ stěnou přes kruh na vrchol. Mario Witte, Jörg Nescheida, 11.9.2011

VÝCHODNÍ CESTA, IV

Vlevo ve V stěně spárou na balkón. Další spárou, pak stěnou na vrchol. Kurt Schöne, Erich Berger, 27.5.1928

JIHOVÝCHODNÍ CESTA, V

„Východní cestou“ na balkón, travers vlevo na J hranu a tou na vrchol. Karel Krombholz, Radomír Kotala, Břetislav Mašek, 14.9.1952

TANEC SVATÉHO VÍTA, VII

Z balvanu pod JV hranou stěnou šikmo doleva a oblou JZ hranou pod převis. Převislou hranou na vrchol. Jiří Šlégl, 17.10.1973

ÚDOLNÍ KOUT, IV

V údolní stěně zprava na balkón. Koutem, výše stěnou na vrchol. Erhard Rosenmaier, W. Klement, J. Benesch, H. Sommer, 18.7.1943

ÚDOLNÍ CESTA, VI

Středem údolní stěny na balkón ke K a středem stěny na vrchol. Karl Anselm, E. Ritschel, Erhard Rosenmaier, W. Klement, H. Watzke, 18.7.1943

LEVÁ ÚDOLNÍ CESTA, VIIb

„Údolní cestou“ ke K, travers vlevo a v blízkosti hrany na vrchol. Rudolf Zabilka, Karel Luxík, 23.4.1964

FRANTIŠKOVSKÝ ODKAZ, VIIc

S stěnou přes K a BH, výše hranou na balkón. Libovolně na vrchol. Miroslav Kuchař, P. Končel, J. Končel, 2.7.2003

VESELÍ KOUT, VI

Od S převislým koutem, výše stěnou na vrchol. Karel Krombholz, 13.8.1962

MAJDA – M

Majda - M

MAPPY.CZ

Google Maps

STARÁ CESTA, II

SZ hranou n. t.

STŘED, V

Středem náhorní stěny n. t. Jan Paul, 25. 2. 2021

LEVÁ NÁHORNÍ, VII

Levou náhorní hranou přímo n. t. Jan Paul, 25. 2. 2021

VÝCHODNÍ STĚNKA, V

Úzkou V stěnou, výše podél trhliny n. t. Jan Paul, Šárka Paulová, 25. 2. 2021

PANENKA, V

Stěnou při V hraně na polici, hranou n. t. Daniel Hözl, Jarmil Hofírek st., 12.5.2020

MODROOČKO, V

Údolním J vhloubením, železitým odštěpem na polici a stěnou n. t. Jarmil Hofírek st., Daniel Hözl, 12.5.2020

LEDŇÁČEK, V

Údolním výlomem do podélné díry dále na polici (velká smyčka na podélný hrot), stěnou a rajbasem ke sl. BH. Daniel Hözl, Jarmil Hofírek st., 12.5.2020

POJĎ SI HRÁT, VI

Železitou stěnkou na plošinku v Z hraně a jí přes hrot n. t. Jarmil Hofírek st., Daniel Hözl, 12.5.2020

MÁJKA – M

Maibaum - M

MATY.CZ

Google Maps

ZÁPADNÍ KLASIKA, VII

Vpravo v západní stěně spárami pod převis, zářezem v převisu (smyčky) n. v. Daniel Hölzl x Jarmil Hofírek, 2018

PÁLENÍ ČARODĚJNIC, VII

Po levé hraně přes 4BH a doprava ke slanění. Jan Pacina, Martin Chmelař, Petr Kirschner, 1.5.2012

POMALU TUHNE, VI

Spárou ve středu stěny přes 2 BH n. v. Jan Pacina, Dušan Koštejn, Martin Chmelař, 8.8.2012

JIŽNÍ KOMÍN, II

Jižním komínem n. v. Daniel Hölzl, 7.6.2014

MALÁ VĚŽ

Kleiner Fällenturm

 MAPY.CZ

 Google Maps

STARÁ CESTA, VI

Ze sedla (postavením) na Z hranu a tou na balkón. Hranou nebo spárou vlevo na vrchol. Franz Fleck, Rudolf Hanke, F. Ellmerich, L. Kubu, 11.5.1924

SEVEROZÁPADNÍ SPÁRA, IV

Od SZ spárou přímo na vrchol. Wilhelm Agly, Rudolf Hanke, 17.4.1925

SEVEROZÁPADNÍ SPÁRA - VARIANTA, V

Ze sedla travers asi 3m po římse vlevo, stěnou a žebrem na římsu a spárou na vrchol. Karel Krombholz, Ladislav Ryska, 8.10.1972

MECHOVÁ CESTA, VII

„Severozápadní spárou“ asi 3m vzhůru a travers po římse vlevo ke K. Hranou na vrchol. Ivo Nový x Václav Tůma, 18.5.1970

MECHOVÁ CESTA - DOLNÍ VARIANTA, VII

4m vlevo od „Severozápadní spáry“ stěnou. Nejdříve mírně vlevo, pak vpravo do děr, výše žebrem ke K „Mechové cesty“. Tou na vrchol. Jan Paul, 21.4.2009

SEVEROVÝCHODNÍ HRANA, IV

Od SZ po lávce vlevo na SV hranu. Hranou, nahoře vpravo od ní na vrchol. Rudolf Hanke, A. Guth, 12.7.1924

ÚDOLNÍ CESTA, VI

J hranou na lávku v údolní stěně. Po ní vpravo ke dvojspáře, tou na římsu. Šikmo vpravo do další spáry a tou na vrchol. Eduard Augustin, Rudolf Hanke, Herbert Köckritz, A. Guth, 19.10.1924

ÚDOLNÍ CESTA - VARIANTA, VI

Z římsy spárou šikmo vlevo na vrchol. Karel Krombholz, Jan Bílek, 24.6.1964

PŘÍMÁ ÚDOLNÍ CESTA, VII

Komínem uprostřed údolní (V) stěny pod převis (hodiny) a žebrem na balkón (hodiny). Spárou a „Údolní cestou“ na vrchol.

PŘÍMÁ ÚDOLNÍ CESTA - VARIANTA, VI

Vpravo v údolní stěně spárou na její konec a stěnou šikmo vlevo na balkón k hodinám. Zdeněk Kropáček, Jaroslav Mlezák, 30.6.1963

GAIA MESIAH, VIIa

Od nástupu „Přímé údolní cesty“ stěnou šikmo vpravo přes 1. kruh ke 2. kruhu. Vlevo přes převis a sokolíkem na polici k 3. kruhu. Stěnou přímo přes hodiny a 4. a 5. kruh na římsu. Libovolně na vrchol. Jaroslav Cach x Stanislav Hrouda, 18.9.2021

JIŽNÍ HRANA, VIIb

Zleva na J hranu, tou přímo, nahoře vlevo od ní na vrchol. Rudolf Börnert, Herbert Köckritz, M. Ellmer, Walter Gasch, 13.9.1942

SLIBOTECHNA, VIIc

Vpravo od J hrany stěnou (K) ke dvojspáře. Tou na římsu a „variantou Údolní cesty“ na vrchol. Jan Paul, 27.7.2009

BŘICHOBOL, VIII

Středem JZ stěny přímo stěnou přes 2K na vrchol. Vladislav Nehasil, D. Nehasil, 5.9.2001

MAMUT – M

Mammut - M

 MAPY.CZ

 Google Maps

ZTRACEN V ČASE, VIIb, RP VIIc

Podél levé údolní hrany (BH) a výše na polici, po ní vpravo a stěnou (2. BH) přímo na temeno ke slanění. Jan Paul, Šárka Paulová, 11.4.2020

KLIMATICKÁ ZMĚNA, VIII, RP VIIIb

Vlevo od „Údolní spáry“ převislou stěnou (BH) k díře a od ní přes hodiny na polici a ke 2. BH cesty „Ztracen v čase“. Tou ke slanění. Jan Paul, Daniel Hözl, 30.5.2020

ÚDOLNÍ SPÁRA, V

Vlevo spárou, výše stěnou podél hrany n. t. Jan Paul, Šárka Paulová, 12.6.2015

JURSKÝ PARK, VIII

Středem masívu stěnou přes 2BH přímo n. t. ke slanění. Vladislav Nehasil a Milan Polák, Jan Paul, 1.7.2015

CESTA DO PRAVĚKU, VII

V pravé části trhlinou, výše vpravo přes převis, vlevo na kazatelnu a podél tupé hrany n. t. Jan Paul, V. Nehasil, 1.7.2015

ŘVOUCÍ TICHŮ, VI

V pravé části J stěny podél trhliny vpravo, pak mírně vlevo a stěnou přes stupně ke kruhu a výše n. t. Jan Paul, Šárka Paulová, 11.4.2020

MAŘENKA

Marinuschka

 MAPY.CZ

 Google Maps

STARÁ CESTA, II

Pravou náhorní (JZ) hranou n. v. Mario Witte, Jörg Nescheida, G. Rietzsch, 9.7.2011

JIŽNÍ SPÁRA, II

Středem J stěny spárou n. v. Jörg Nescheida, Mario Witte, 16.7.2011

JIHOVÝCHODNÍ CESTA, IV

Levou údolní oblou hranou n. v. Jörg Nescheida, Mario Witte, 16.7.2011

ÚDOLNÍ CESTA, IV

Středem údolní stěny do mělké díry a n. v. Mario Witte, Jörg Nescheida, 16.7.2011

ÚDOLNÍ HRANA, II

Pravou údolní hranou n. v. Mario Witte, Jörg Nescheida, 16.7.2011

SEVERNÍ CESTA, IV

Středem S stěny žlábkem n. v. Mario Witte, Jörg Nescheida, 16.7.2011

NÁHORNÍ HRANA, II

Levou náhorní hranou n. v. Mario Witte, Jörg Nescheida, 16.7.2011

NÁHORNÍ CESTA, IV

Náhorní stěnou vpravo od „Náhorní hrany“ trhlinou n. v. Mario Witte, Jörg Nescheida, 16.7.2011

VARIANTA STARÉ CESTY, II

Vlevo od „Staré cesty“ koutem a stěnou n. v. Mario Witte, Jörg Nescheida, 16.7.2011

COP, V

Vlevo od „Jižní spáry“ stěnou n. v. Jörg Nescheida, Mario Witte, 16.7.2011

MASIV KPH – M

Massiv KPH - M

MAPY.CZ

Google Maps

JIŽNÍ KOMÍN, IV

Úplně vlevo v jižní stěně komínem přes zúžení n. t. Jan Paul, 14.1.2018

NEBESKÁ BRÁNA, VIIc

Komínem v údolní stěně asi 8m vzhůru na polici (SM), travers vlevo do stěny k 1.K, podél trhliny (SM) na velký balkon (dobírací BH) a stěnou podél hrany přes 2K, stěnou přes převis na balkonek a převisem (4.K) n. t.. Jan Paul, Šárka Paulová, 7. 5. 2021 (Cesta věnována památce na bratra Martina)

PŘÍMÁ VARIANTA – OSUDNÁ KEŠKA, VIIIb, RP VIIIc

Hranou a stěnou (K) k 1.K cesty „Nebeská brána“ a tou n. t.. Jan Paul, 11. 5, 2022

SIMA-SALA-BIM, VIIc

Z balkonu v JZ stěně vpravo do koutku cesty „Božský pěvec" a tou na polici, vlevo hranou (kruh) a stěnou ke 2. kruhu, stěnou šikmo vpravo na temeno. Jaroslav Cach, T. Roďan, 10.7.2016

BOŽSKÝ PĚVEC MILAN, VIIb

V levé části údolní stěny přes 2K na polici, dále koutkem a vpravo na hranu (3. K). Hranou, výše vpravo do cesty „Fompeho AZ-kvíz" a tou n. t. Miroslav Dunovský, Jaroslav Cach, 16.9.2012

FOMPEHO AZ-KVÍZ, VIIb

Spárami v údolní stěně na římsu k 1. K, stěnou a trhlinou vlevo ke 2. K, výše stěnou při hraně n. t. Miroslav Dunovský, Michal Mareš, 28.6.2012

MAGION, VIII

Středem údolní stěny (2K) do římsy (hodiny), vlevo spárou pod převis (3. K), přes převis zleva a šikmo vpravo k 4. K. Přímo přes další převis a stěnou n. t. Miroslav Dunovský x Jaroslav Cach, 6.9.2012

MAGION DIREKT, IX

Od 3. K cesty „Magion" trhlinou přes převis přímo ke 4. kruhu cesty „Magion" a tou n. t. Jan Makovička, Jaroslav Cach, 74.2019

MAGICKÉ OKO, IX

Jako cesta „Magion" do police k hodinám. Stěnou vpravo (kruh) pod převis, doprava za hranu a stěnou ke kruhu, doleva na hranu a tou na temeno. Jaroslav Cach, T. Roďan, 1.7.2016

LEDNOVÉ TANGO, V

V pravé části údolní stěny komínem přes zarostlý stupeň a na balkon v S stěně, z něho koutem přes vklíněný balvan n. t. Jan Paul, 14.1.2018

MASÍVY ZA LOKOMOTIVOU – M

Massive hinter der Lokomotive - M

MAPY.CZ

Google Maps

TARANTULE, VIIIb

Na S pilíř, v S stěně trhlinou pod převis k BH. Přes převis (2. BH) a stěnou (3. BH) n. t. Petr Horyna, 1995

KAKABUS, VI

Převislým nástupem 1, 5 metru vlevo od JZ hrany sokolíkem na balkónek a z něj vpravo stěnou do spáry a n. t. Roman Gruber, J. Renc, 3.11.2018

SKLÍPKAN, VII

Na J pilíř, vlevo v Z stěně sokolíkem k BH, převislou stěnou přes 2. BH n. t. Petr Horyna, J. Horáček, 1995

MEDVĚDÍ OSTROV – M

Bäreninsel

MAPY.CZ

Google Maps

SEVEROVÝCHODNÍ CESTA, RP V

Nástup ve svahu úplně vlevo spárou a stěnkou na polici, přes BH stěnou n. t. Daniel Hölzl, Jan Paul, 30.8.2022

MÉĎA BÉĎA, RP V

Nástup ve svahu vpravo od cesty „Severovýchodní cesta“ vlevo ubíhající spárou na polici přes malý výlom k BH a hranou n. t. Daniel Hölzl x Jan Paul, 30.8.2022

PŘÍMÁ VARIANTA, RP VI

Nástup ve svahu stěnou přímo k 1.BH, podél hrany přímo k BH cesty "Méďa Běďa" a jí n. t. Jan Paul, Jan Pilník, Milan Týce, Daniel Hölzl, 6.9.2022

LEVÝ BRLOH, V

Severní doleva ubíhající spárou přes balkónek do SZ (údolní) stěny na podélnou polici (jištění), přímo spárou n. t. Daniel Hölzl, Hynek Hölzl, 17.8.2022

PRAVÝ BRLOH, IV

Cestou „Levý brloh“ až na podélnou polici a z ní traverz vpravo do členité spáry. Daniel Hölzl, Hynek Hölzl, 29.7.2022

SMUTNÉ MEDVÍDĚ, RP VIIb

Z plochého balvanu u Z hrany do údolní stěny vlevo k BH, přímo převisem a spárou na balkon a n. t. Daniel Hölzl x Jan Paul, 30.8.2022

KNÍŽECÍ RADY, VI

Vpravo od cesty „Smutné medvídě“ zalomenou spárou přes převis na balkon a n. t. Daniel Hölzl, Milan Týce, Jan Paul, Jan Pilník, 6.9.2022

PECIVÁL, RP VII

JZ stěnou pilíře k BH, přímo a při hraně na balkon a n. t. Daniel Hölzl, Jan Paul, 30.8.2022

MEDOVÁ, III

Vpravo od „Pecivála“ JZ spárou (jištění) do sedla, vlevo lehce přes bloky na balkon a n. t. Hynek Hölzl, Daniel Hölzl, 29.7.2022

MEDVÍDEK

Bärchen

MAPY.CZ

Google Maps

STARÁ CESTA, II

Od SV hrany po lávce vlevo na J hranu a tou n. v. Před r. 1927

PŘÍMÁ STARÁ CESTA, II

Přepad z bloku a trhlinou ke hraně a tou n. v. Olaf Wolters, Lothar Petrich, Rita Türpe, 10.06.2017

JIŽNÍ CESTA, IV

(Postavením) na J hranu a tou na balkón v údolní stěně ke K a koutkem n. v. Milan Holub s druhy, 8.5.1959 (Při výměně byl nový kruh oproti starému posunut cca 1, 5 m doleva do stěny z důvodu častěji lezené „Údolní cesty“)

ODCHOD KLAUNA, VIII

Vpravo v údolní stěně přes 3BH, výše podél trhliny na balkón „Údolní cesty“ a tou n. v. Milan Polák, David Peterka, Jan Paul, 7.8.1987

ODCHOD KLAUNA - VARIANTA, VIIIb

Od 3. BH „Odchodu klauna“ zleva stěnou přes 4. BH přímo ke K „Údolní cesty“ a tou n. v. Petr Horák, Roman Cimler

ŽIHADLO, VIIb

Středem údolní stěny mezi „Odchodem klauna“ a „Údolní cestou“ vzhůru a doleva ke K. Mírně vlevo a sokolíkem k traverzu „Údolní cesty“ a jí n. v. Zdeněk Weingartl x Pavel Weingartl, 11.10.1978

ÚDOLNÍ CESTA, VI

Vlevo v údolní stěně komínem do spáry, tou na předskalí. Traverz vpravo ke K a sokolíkem n. v. Václav Tůma, Karel Blažek st., Josef Žaba, 18.6.1961

BENEFICE, VIIIb

Vlevo od „Údolní cesty“ při hraně přes 3BH na pilíř (slačák) a z něho „Severovýchodní hranou“ n. v. Jaroslav Maršík (Původně 2K)

HŘEBENOVKA, VI

Od S úpatí spárou na předvrchol a „Severovýchodní hranou“ n. v. Miroslav Michlík x František Záběhlík, 5.9.1979

SEVEROVÝCHODNÍ HRANA, III

SV hranou n. v.

NÁHORNÍ CESTA, V

Středem náhorní stěny n. v. Petr Harmert, 6.7.1959

MEXIKO – M

Mexiko - M

MATY.CZ

Google Maps

GASPÁČO, V

Uprostřed údolní stěny přes poličky n. t. Vladislav Nehasil, Jan Paul, 1.12.2013

DESPERÁDO, VI

Uprostřed J stěny vlevo ubíhající trhlinou a hranou n. t. Vladislav Nehasil, Jan Paul, 1.12.2013

TEQUILLA, VII

V pravé části J stěny převislou trhlinou na balkón a koutem n. t. Vladislav Nehasil, Jan Paul, 1.12.2013

MODRÁ HLAVA

Blauer Kopf

 MAPY.CZ

 Google Maps

STARÁ CESTA, IV

Náhorní (V) stěnou na vrchol. Helmut Weigel, Heinz Weigel, Karel Krombholz, 8.9.1950

JIŽNÍ CESTA, VI

J stěnou do díry, přes převis a šikmo vlevo na vrchol. Karel Krombholz, 6.9.1952

SEVEROZÁPADNÍ HRANA, IV

SZ hranou od paty věže přímo na vrchol. Walter Tamme, Jiří Jirman, Miroslav Tůma, 21.4.1979

ÚDOLNÍ CESTA, IV

Z náhorní strany traverz vpravo do Z stěny, zde žebrem, pak vhloubením. Erich Wrbík, V. Futera, 28.6.1955

SEVERNÍ HRANA, V

Z náhorní strany vpravo do S stěny a levou hranou na vrchol. Zdeněk Hubka, Karel Štěpka, 12.4.1961

MODRÝ MASIV – M

Blaues Massiv - M

MAPY.CZ

Google Maps

SPÁRA ZÁCHRANY, VI

Nástup v levé části SZ stěny, hranou na balkón, poté diagonální spárou n. t. Jan Pilník, Daniel Tomev, 22.06.2022

ČISTÝ VZDUCH, RP VIIb

Nástup středem západní stěny, která se nachází nejseverněji z celého masivu. Na balkon (kruh), od něho více zprava n. t. Jan Pilník x Daniel Hözl, 10.08.2022

NÉ PĚTKU NÉ!, V

V levé části údolní strany SZ pilíře. Nástup hubenou spárou ze strže na kazatelnu (hodiny) dále z náhorní strany n. t. Jan Pilník, Daniel Hözl, 10.08.2022

CESTA ZA PROZŘENÍM, VI, RP VIIa

V levé části SZ stěny z výlomu k BH, dále hranou n. t. Jan Pilník a Daniel Hözl, L. Podolník, Jan Paul, 21.07.2022

ÚDOLNÍ VÝLOM, III

V pravé části SZ stěny po stupních, poté výlomem při hraně (smyčka) n. t. Jan Pilník, Daniel Hözl, L. Podolník, 21.07.2022

SEVEROZÁPADNÍ CESTA, III

Ze strže po stupních vpravo do SZ spáry a při hraně n. t. Daniel Hözl, Jan Pilník, 10.8.2022

MODRÁ KREV, V

Vlevo v údolní stěně JZ hranou BH n. t. Daniel Hözl, Radka Krumplová, 30.8.2019

MALÉ TNT, VI

Uprostřed J (údolní) stěny přes BH na polici, spárou vlevo nebo vystupující údolní hranou n. t. Daniel Hözl, Hynek Hözl, 22.8.2019

JIHOVÝCHODNÍ CESTA, II

Vpravo v údolní stěně traverzem na JV stupňovitou hranu, po ní n. t. Daniel Hözl, Radka Krumplová, 30.8.2019

MOGMAN

Mogman

MATY.CZ

Google Maps

NÁHORNÍ HRANA, I

Levou náhorní hranou na vrchol.

BULLE ROMANUS PONTIFEX, RP VIIa

Z stěnou přes K n. v. Mario Witte x Jörg Nescheida, 10.9.2011

ÚDOLNÍ CESTA, VI

Úzkou údolní stěnou přes pilíř na vrchol.

VARIANTA ÚDOLNÍ CESTY, VI

Vpravo na S straně koutem na pilíř.

MOTÝLÍ KUŽEL

Falterkegel

MAPY.CZ

Google Maps

STARÁ CESTA, IV

Z náhorní strany šikmo vpravo až na SZ hranu a tou na vrchol. Martin Hofmann, Paul Hofmann, Max Albrecht, Alfred Herrmann, 12.9.1921

VÝCHODNÍ CESTA, V

Z předskalí náhorní stěnou na vrchol. Karel Krombholz, Ladislav Ryska, 14.3.1954

JIŽNÍ CESTA, IV

Z předskalí J stěnou na vrchol. Herbert Köckritz, W. Keßler, F. Scheibe, 4.8.1929

PŘÍMÁ JIŽNÍ CESTA, V

Levou spárou v J stěně na předskalí a „Jižní cestou“ na vrchol. Jan Kříž, Ivo Nový, 11.5.1971

ÚDOLNÍ CESTA, VII

S stěnou při SZ hraně na římsu v údolní stěně. Spárou uprostřed údolní stěny ke K. Levou hranou přes převis na vrchol. (Nástup možný i 3m SZ hranou a přes hodinky travers vpravo do spáry.) Karl Anselm, F. Prautzsch, E. Rosenmaier, E. Ritschel, T. Henke, 9.8.1942

VARIANTA ÚDOLNÍ CESTY, VII

Středem Z stěny přes 2 kruhy do spáry „Údolní cesty“ a jí na vrchol. Jan Krejcar a Ondřej Srb a Ondřej Kraťoch, Martin Freiberg, 15.7.2018

(Z předešlých průvodců se „Údolní cesta“ nastupovala S stěnou při SZ hraně. Podle místních lezců je to ale omyl v popisu a cesta se vždy nastupovala Z stěnou při SZ hraně.)

KŘÍDLA MOTÝLÍ, VII

Nástup „Údolní cestou“, dále SZ hranou přes K na vrchol. Jaroslav Cach, Michal Aulický, 2006

SEVERNÍ CESTA, VII

V S stěně středem, pak vlevo a zpět vpravo na SZ hranu. Tou přes převis na vrchol. Rudolf Zabilka, Josef Hozák, 26.8.1964

NEZNÁMÁ STĚNA – M

Unbekannte Wand - M

MAPY.CZ

Google Maps

RYBÍ POLÉVKA, VII

Středem SZ stěny přes 2 K, přímo n. t. Jan. Paul a V. Nehasil, 27.12.2013

SPONZORSKÝ DAR, VIIb

Stěnou podél Z hrany k sokolíku a jím ke kruhu. Podél hrany n. t. (slanění). Vladislav Nehasil x Jan Paul, 27.12.2013

SPLNĚNÉ PŘÁNÍ, RP Xa

Vlevo od cesty „Kout“ stěnou přímo přes K a BH ke slaňáku n. t. Pavel Henke x Tomáš Sobotka x Jörg Nescheida, Jan Krejcar, Mario Witte, 25.4.2022

KOUT, III

Údolním koutem n. t.

KRÁTKÁ CESTA, VIIb

V pravé části kouta při hraně přes 2 K n. t.

VÁNOČNÍ ČAS, VIIIb

Stěnou podél hrany přímo ke 2. kruhu „Krátké cesty“ a tou n. t. Vladislav Nehasil, Jan Paul, 23.12.2013

JIHOZÁPADNÍ SPÁRA, VII

V pravé části údolní stěny spárou přes převis n. t. Jörg Nescheida, Mario Witte, 19.5.2013

NÁŠUP, VII

Vpravo od „JZ spáry“ spárou přes převis na polici a podél hrany n. t. Jan Paul, 7.10.2019

OBĚTNÍ KÁMEN

Opferstein

 MAPY.CZ

 Google Maps

STARÁ CESTA, I

Vpravo v J stěně po stupních n. v. Mario Witte, Jörg Nescheida, Yvonne Münde, 26.7.2011

CESTOVNÍ RUCH, IV

Vpravo od „Jižní spáry“ krátkou stěnou n. v. Mario Witte, Jörg Nescheida, Yvonne Münde, 21.8.2011

JIŽNÍ SPÁRA, II

Vlevo v J stěně krátkou spárou n. v. Jörg Nescheida, Mario Witte, 21.8.2011

NÁHORNÍ HRANA, II

JZ hranou n. v. Mario Witte, Jörg Nescheida, Yvonne Münde, 21.8.2011

PŘESKOK, 2

Z masívu přeskok ke hraně. Jan Paul, 7.10.2013

ZELENÝ NÁPRSTEK, IV

Stěnou vpravo od „Západní spáry“ n. v. Mario Witte, Jörg Nescheida, 21.8.2011

ZÁPADNÍ SPÁRA, III

Z rokle v Z stěně spárou n. v. Mario Witte, Jörg Nescheida, Yvonne Münde, 21.8.2011

PROCHÁZKA SENIORŮ, I

Vlevo od „Zatmění měsíce“ vlevo po rampě a stupňovitou stěnou na balkon a cestou „Na návštěvě“ n. v. Erinu Beikeit, Inga Beikeit, Mario Witte, Jörg Nescheida, 27.8.2011

ZATMĚNÍ MĚSÍCE, IV

Vlevo od „Západní spáry“ stěnou a mělkým žlábkem na polici a zářezem n. v. Jörg Nescheida, Mario Witte, Yvonne Münde, 21.8.2011

SEVERNÍ KOMÍN, II

Vpravo v S stěně komínem n. v. Jörg Nescheida, Mario Witte, Erinu Beikeit, 27.8.2011

DĚTSKÝ KŘÍK, III

Vlevo od „Severního komínu“ hranou a stupňovitou stěnou na balkon cesty „Procházka seniorů“ a krátkou stěnkou n. v. Mario Witte, Jörg Nescheida, 4.9.2011

SEVERNÍ SPÁRA, III

Středem S stěny spárou n. v. Jörg Nescheida, Mario Witte, Erinu Beikeit, 27.8.2011

NA NÁVŠTĚVĚ, V

Vpravo od „Komínové cesty" stěnou přes převis k BH a přímo n. v. Mario Witte, Jörg Nescheida, Erinu Beikeit, 27.8.2011

KOMÍNOVÁ CESTA, II

Vlevo v S stěně komínem pod velký blok, vlevo odstupňovanou stěnou n. v. Mario Witte, Jörg Nescheida, 21.8.2011

BOULDER DUCH, V

Vlevo od „Komínové cesty" středem stěny na pilíř. Jörg Nescheida, Mario Witte, 4.9.2011

SEVEROVÝCHODNÍ HRANA, V

SV hranou ke kruhu na balkon od cesty „Spára do okna" a jí n. v. Jörg Nescheida, Mario Witte, Matthias Großer, 3.9.2011

SPÁRA DO OKNA, V

Vpravo od cesty „Oběť Fuko" stěnou a spárou mezi věž a pilíř, na balkon a hranou na pilíř. Matthias Großer, Jörg Nescheida, Mario Witte, 3.9.2011

OBĚŤ FUKO, VI

Středem údolní (V) stěny stěnou a spárou na pilíř a n. v. Mario Witte, Jörg Nescheida, Matthias Großer, 3.9.2011

VÝCHODNÍ MARKA, VI

Vlevo od cesty „Oběť Fuko" vhloubením k 1. K, dále spárou (smyčky) a převískem přes 2. K n. v. Daniel Hölzl a Jan Paul a Jan Pilník, 21.7.2022

JZ CESTA, VI

Z tenkou spárkou do komína na polici, přes BH a vhloubením n. v. Daniel Hölzl, Jan Paul, Jan Pilník, 14.7.2022

ODSOUZENCOVA HLAVA

Kopf des Verurteilten

MAPY.CZ

Google Maps

STARÁ CESTA, I

Náhorní stěnou n. v.

LEVÁ NÁHORNÍ HRANA, IV

Vlevo v náhorní stěně hranou a spárou n. v. Petr Vostřel, 4.7.2008

ŽEBÍRKO, IV

Vlevo v JV stěně žebrem na balkon, spárou a položenou stěnou n. v. Petr Vostřel, 1.6.2008

JIŽNÍ CESTA, V

Cestou „Žebírko“ na balkon, pak travers do údolní stěny a levou hranou n. v. Petr Vostřel, 1.6.2008

ZPOVĚĎ, VII

Středem údolní stěny šikmo vlevo na police a hranou „Jižní cesty“ n. v. Petr Vostřel, 1.6.2008

CHYTIL A POVĚSIL, VII

Středem údolní stěny (K) přes převis a vlevo (2. K) n. v. Jörg Neschieda x Mario Witte, 31.3.2012

SZ CESTA, VI

Z náhorní strany krátce sestoupit na balkon v SZ stěně a středem stěny n. v. Petr Vostřel, 1.6.2008

PRAVÁ NÁHORNÍ HRANA, III

Pravou náhorní hranou n. v. Petr Vostřel, 4.7.2008

OPUŠTĚNÁ VĚŽ

Verlassener Turm

 MAPY.CZ

 Google Maps

STARÁ CESTA, III

Z náhorní strany na velké předskalí, dále buď spárou přes S vrchol, nebo travers vpravo do sedla mezi vrcholy. Šikmou spárou vpravo na hlavní vrchol. Před r. 1927

STARÁ CESTA - VARIANTA, III

Z předskalí šikmo vlevo na balkón a dále vlevo do sedla mezi vrcholy. Zdeněk Weingartl, Václav Tůma, 20.8.1970

PIVOTÍ SKOK, III/2

Z předskalí na S vrchol a přeskokem na hlavní vrchol. Vladimír Pánek, Milan Mocker, 1.9.1981

MALÝ PILÍŘ, VI

Vpravo od cesty „Daň ze mzdy“ hranou (K) na předvrchol a dále na vrchol. Mario Witte Matthias Großer, Matthias Krell, Matthias Feldmann, Albrecht Kittler, 5.4.2008

DAŇ ZE MZDY, V

Vpravo od „Východní spáry“ koutem do výklenku. Přes převis a spárou na S vrchol. Karel Bělina, František Žid, 20.3.1977

VÝCHODNÍ SPÁRA, IV

Spárou od V do sedla mezi vrcholy. Vlevo na hranu a tou na vrchol. Václav Tůma, Jarmila Kratochvílová, 1.6.1960

ČERVENCOVÁ CESTA, VI

Od nástupu „Východní spáry“ asi 3m doleva do spáry a tou ke K. Přes převis a stěnou na vrchol. Václav Tůma, 3.7.1959

JIŽNÍ CESTA, III

Vlevo od „Červencové cesty“ otevřeným koutem přes stupně a sokolíkem na velký balkón. Stěnou na vrchol.

JIŽNÍ HRANA, V

Mezi „Jižní cestou“ a „Jižním koutem“ po hraně na balkón a „Jihozápadní cestou“ na vrchol. Jiří Prášek, V. Nehasil, 9.4.1986

JIŽNÍ KOUT, IV

Velkým koutem v J stěně na velký balkón a „Jižní cestou“ na vrchol. Zdeněk Hubka, 2.6.1962

PILÍŘOVÁ PLOTNA, VI

Nástup „Jihozápadní cestou“ a dále vzhůru přímo na vrchol. Martin Rýva, Ladislav Novotný, 30.8.1986

JIHOZÁPADNÍ CESTA, II

Úplně vlevo v J stěně na velkou plošinu, koutem na balkón „Jižní cesty“ a tou na vrchol. Karel Hladík, Eva Kokšová, 5.4.1961

SNADNÁ VOLBA, VIIIb

Vpravo od „Údolní cesty“ stěnou přes K, nahoře vlevo nebo vpravo od hrany na vrchol. Mario Witte, Jörg Nescheida, Matthias Feldmann, 2.5.2008

ÚDOLNÍ CESTA, VI

Úplně vlevo v Z stěně na lávku, po ní vpravo do středu stěny. Stěnou do široké spáry a tou na vrchol. Václav Tůma, Václav Černý, 14.6.1959

ČERNÉ SILIKONOVÉ SRDCE, VIIIc

Vlevo od „Údolní cesty“ stěnou a spárou přes K na polici, stěnou a žlábkem přes 2. K na vrchol. Mario Witte, Matthias Feldmann, 23.4.2008

MLADICKÁ NEROZVÁŽNOST, VIIb

Od nástupu „Severozápadní cesty“ vpravo převislým koutkem na hranu a po ní na balkón. Odtud asi 1m vzhůru a traverz doleva ke K „Severozápadní cesty“. Odtud přímo přes převis a při hraně na vrchol. Jiří Drnec, Petr Laštovička ml., Roman Cimler, 29.8.1984

SEVEROZÁPADNÍ CESTA, VII

Koutem od SZ asi 7m vzhůru a šikmo vpravo ke K. Sokolíkem vpravo na SZ hranu a tou na vrchol. Karel Blažek st., Václav Tůma, 17.8.1965

SEVEROZÁPADNÍ KOUT, III

Koutem od SZ do sedla mezi vrcholy a „Starou cestou“ na vrchol. Jan Bílek, Karel Krombholz, 30.9.1964

HÁDAVÁ HRANA, V

Ze strže nebo od SZ hrany S vrcholu. Hranou, pak převislou spárkou vpravo na lávku „Staré cesty“. Ze sedla mezi vrcholy středem stěny na vrchol. Ivo Nový, 12.8.1970

OREL

Adler

MAPY.CZ

Google Maps

STARÁ CESTA, III

Z náhorní (S) strany koutem po stupních pod vrcholovou hlavu a S stěnkou na vrchol.

SEVEROVÝCHODNÍ HRANA, IV

SV hranou přes velký balkón na předvrchol a „Starou cestou“ na vrchol. Karel Bělina, František Žid, Karel Frič, 1.5.1980

ÚDOLNÍ CESTA, VI

Středem údolní stěny přes K na polici a na stupeň ke 2. K. Žlábkem na předvrchol a dále JZ hranou. Karel Bělina, František Žid, Karel Frič, 1.5.1980

JIŽNÍ CESTA, III

Koutem v J stěně na předvrchol a „Starou cestou“ na vrchol. Karel Bělina, Karel Frič, 1.5.1980

ZÁPADNÍ CESTA, III

Koutem v Z stěně na předvrchol a JZ hranou na vrchol. Petr Laštovička st., 12.9.1976

ORLÍ HNÍZDO

Adlernest

 MAPY.CZ

 Google Maps

STARÁ CESTA, I

Z náhorní strany vlevo po stupních na vrchol.

ŽLUTÁ STĚNA, VI

V levé části S stěny trhlinami na lávku a výše stěnou na vrchol. Karel Bělina, Karel Frič, 27.4.1980

RYTMICKÁ HRANA, V

SV hranou na lávku, přes převis a stěnou na vrchol. Jiří Šlégl, Karel Skopec, Miroslav Cach, 8.9.1977

ÚDOLNÍ KOMÍN, II

Ve V stěně komínem na vrchol.

ZTRACENÁ PŘITAŽLIVOST, VIIIb, RP VIIIc

Vlevo od „Údolního komínu“ převislou stěnou přes 3K na balkon. Libovolně na vrchol. Jan Paul, 6. 6. 2021

UNAVENÁ KŘÍDLA, VIIb

Převislou J hranou (nástup z kamene) k 1. K, podél hrany ke 2. K. Výše na balkon a přímo stěnou na vrchol (k 1. K možno též stěnou vlevo od hrany). Jan Paul, 30.8.2020

JIŽNÍ CESTA, V

V J stěně šikmo vpravo a spárkami na balkón v JV hraně. Vlevo od hrany stěnkou na vrchol. Jiří Šlégl, Karel Skopec, Miroslav Cach, 8.9.1977

JIŽNÍ SPÁRA, IV

Vlevo v J stěně spárou na balkón a krátkým komínem vpravo na vrchol.

NÁHORNÍ CESTA, I

Středem náhorní stěny na balkón a JZ hranou na vrchol.

PANOPTIKUM – M

Panoptikum - M

MAPY.CZ

Google Maps

PERPETUM DEBILE, VIIb

Z hranou přes BH a hodiny n. t. Pavel Henke a Daniel Hölzl, 23.5.2019

AJ TAK SI NA NIČ NEPAMATAM, RP VIIIb

Středem Z stěny přes BH ke slanění. Pavel Henke a Daniel Hölzl, 23.5.2019

SNĚNÍ, VII

Zprava převisem k BH a podél levé údolní hrany n. t. Pavel Henke a Daniel Hölzl, 23.5.2019

PODVĚDOMÍ, V

Zleva stěnou na levou údolní hranu a jí n. t. Daniel Hölzl, Pavel. Henke, 23.5.2019

NOČNÍ BLUDY, II

Koutovou spárou n. t. Daniel Hölzl, Pavel Henke, 23.5.2019

TANEČKY, III

SZ hranou n. t. Daniel Hölzl, Pavel Henke, 23.5.2019

KOULE BARONA PRÁŠILA, V

Středem S stěny n. t. Daniel Hölzl, Pavel Henke, 23.5.2019

PASTÝŘSKÁ JEHLIČKA

Schäferwandnadelchen

 MAPY.CZ

 Google Maps

ŠKOLNÍ KOMÍN, II

V komínem mezi masívem a věží n. v.

HODINOVÁ HRANA, II

Vlevo masívu severozápadní stěnou přes police a stěnou n. v.

HRANA MOTÝLŮ, V

Vpravo v J stěně oblou hranou n. v. Jarmil Hofírek st., Daniel Hölzl, Jarmil Hofírek ml., 2.7.2018

CIK-CAK, II

Stěnou n. v..

KLIK-KLAK, II

Severozápadní členitou hranou přes zobák n. v.

ÚDOLNÍ SPÁRA, III

Údolní (Z) spárou n. v.

ÚDOLNÍ HRANA, V

Od paty západní stěny podél hrany n. v. Vladislav Nehasil, 1986

PASTÝŘSKÝ MASÍV – M

Schäfermassiv - M

MAPY.CZ

Google Maps

PASTVA MUFLONŮ, III

V stěnou a při levé hraně, dále SV hranou n. v. Daniel Hözl, Hynek Hözl, 27.7.2020

ZAJEČÍ HRANA, III

S stěnou při pravé hraně, dále SZ hranou n. v. Karla Jarolímová, Daniel Hözl, 7.7.2020

PÁŽE

Page

MAPY.CZ

Google Maps

STARÁ CESTA, I

Náhorní hranou na balkón a dále na vrchol.

VÝCHODNÍ SPÁRA, II

Ve středu V stěny komínem a spárou na balkón „Staré cesty“, vlevo stěnou na vrchol. Cornelius Zippe, Albrecht Kittler, 6.11.1994

VÝCHODNÍ SPÁRA - VARIANTA, II

Od začátku spáry stěnou šikmo vlevo a spárou na vrchol. Jörg Hempelt, 11.12.1994

KOUTÍK, V

Vpravo v J stěně do kouta a jím na vrchol. Vladislav Nehasil, D. Nehasil, 15.5.1996

JIŽNÍ SPÁRA, III

Spárou ve středu J stěny na vrchol. Vladislav Nehasil, D. Nehasil, 15.5.1996

ÚDOLNÍ HRANA, V

Údolní hranou na balkón, dále na vrchol. Vladislav Nehasil, D. Nehasil, 15.5.1996

STARÝ PROJEKT, VI

Jako „Údolní hrana“ na balkón, šikmo vlevo stěnou ke K. Stěnou přímo na vrchol. Jörg Hempelt, M. Sexauer, Albrecht Kittler, 15.6.1996

POSITIVE-NEGATIVE, VIIc

Vlevo od údolní hrany stěnou (hodiny) pod převis ke K. Přes převis na balkón ke K cesty „Starý projekt“. Tou na vrchol. Petr Vostřel, 18.8.2001

MYSLI POZITIVNĚ, VIIIb

Z balvanu vpravo od cesty „Positive - negative“ převisem na balkón ke kruhu cesty „Starý projekt“. Tou n. v. Jan Paul, 13.4.2012

PADAJÍCÍ KAMENY, III

Vlevo z údolní strany komínem přes převis na balkón „Staré cesty“. Tou na vrchol. Jörg Hempelt, Albrecht Kittler, 15.6.1996

KOMORNÁ, IV

Od nástupu cesty „Endiaron“ travers doprava a stěnou přímo na balkón „Staré cesty“. Tou na vrchol. Jörg Hempelt, Albrecht Kittler, 15.6.1996

ENDIARON, II

1, 5m vpravo od náhorní hrany spárou na balkón „Staré cesty“. Tou na vrchol. Marius Zippe, Jörg Hempelt, 11.12.1994

PAŽOUT – M

Pažout - M

MATY.CZ

Google Maps

LEVÁ SPÁRA, III

Spárou uprostřed masívu pod vklíněný balvan, přes něj zleva a dále přímo n. t.. (vpravo slanění). Jan Paul, Šárka Paulová, 3.1.2022

PRAVÁ SPÁRA, V

Pravou spárou, výše stěnou podél žebra až na konec, přes převis a vpravo položenou stěnou do koutu a n. t. Jan Paul, Šárka Paulová, 3.1.2022

PERMONÍK

Bergmännchen

MAPY.CZ

Google Maps

STARÁ CESTA, III

Pravou náhorní (JZ) hranou na vrchol.

NÁHORNÍ STĚNA, V

Středem náhorní (Z) stěny na vrchol. Zdeněk Weingartl, Pavel Weingartl, 25.6.1973

SLADKÁ HRANA, VI

Levou náhorní (SZ) hranou na vrchol. Zdeněk Weingartl, Ivo Nový, 1.7.1970

SEVERNÍ SOKOLÍK, VI

Spárou v S stěně na vrchol. Ivo Nový, Pavel Weingartl, Zdeněk Weingartl, 1.7.1970

ŠMOULINKA, VIIb, RP VIIc

Uprostřed V stěny přímo stěnou přes převis (K) na vrchol. Jan Paul a Vladislav Nehasil, 9.7.2015

PILÍŘ – M

Pfeiler - M

MAPY.CZ

Google Maps

ČEKÁNÍ NA LOŇSKÝ ROK, VII

Středem S stěny přes kruh n. v. Jan Paul, Šárka Paulová, 1.9.2013

KOMÍN ÚZKOSTI, II

Komínem mezi pilířem a okrajovou skálou n. v. Vladimír Pešek, Jirka Gerlich, 1986

UNAVENI SLUNCEM, VII

Úzkou JV stěnou (zpočátku převislou), podél hrany přes kruh n. v. Jan Paul, Šárka Paulová, 11.8.2013

BRÁZDA NÍZKÉHO TLAKU, IV

V údolní stěně spárou n. v. Václav Hlava, J. Štaffe, 1982

PIZZARRO

Pizzaro

MATY.CZ

Google Maps

STARÁ CESTA, I

Levou náhorní hranou přes balkonek n. v.

VARIANTA STARÉ CESTY, IV

Levou částí J stěny na balkonek „Staré cesty“ a tou n. v.. Mario Witte, 14.7.2013

BIREL, VIIb

Údolní stěnou n. v. Mario Witte, 2.11.2013

NÁHORNÍ CESTA, III

Pravou náhorní hranou n. v. Mario Witte, Jörg Nescheida, 29.6.2013

PLOTNOVÁ VĚŽ

Plattenturm

 MAPY.CZ

 Google Maps

STARÁ CESTA, II

Ze sedla středem V stěny n. v.

KRAJKOVÁ HRANA, IV

Ze sedla vlevo na JV hranu a tou n. v.. Miroslav Tůma, Zdeněk Hubka, 3.5.1959

PŘES DVĚ PLOTNY, VI

V pravé části J stěny mezi cestou „Krajková hrana „ a „Koutová cesta“ na balkon a šikmou stěnou n. v. Ivo Nový, Václav Tůma, 3.6.1969

KOUTOVÁ CESTA, IV

V pravé části J stěny vzhůru koutem přes díru n. v. Libor Holpuch, Zdeněk Janků, 13.5.1956

JIŽNÍ STĚNA, VII

V levé části J stěny vzhůru, pak doprava a zpět vlevo na balkon v Z stěně. Přes převis n. v. Zdeněk Hubka, 13.10.1962

ÚDOLNÍ CESTA - VARIANTA, VIIc

Vlevo od „Údolní cesty“ přes dva převisy ke kruhu. Trhlinkou a „Údolní cestou“ n. v. Petr Horyna, 10.5.1991

JIHOZÁPADNÍ HRANA, VII

Nástup vlevo od „Jižní stěny“ po hraně na balkon, dále cestou „Jižní stěna“. Karel Krombholz, Jan Bílek, 12.5.1964

ÚDOLNÍ CESTA, VI

Nástup ve středu Z stěny spárkami pod převisy, pak vlevo vzhůru na velký balkon. Cestou „Jižní stěna“ n. v. Zdeněk Hubka, Václav Šírl, 6.9.1963

VIRBL, V

Vlevo od „Údolní cesty „ žlábkem pod převislá žebra (jištění), travers vlevo do „Severní páry“ a tou n. v. Del Haxchio, Vladimír Pánek, 1983

SEVERNÍ SPÁRA, V

V pravé části S stěny z balvanu stěnou vpravo do spáry, jí na velký balkon. Cestou „Jižní cesta“ n. v. Miroslav Tůma, Zdeněk Hubka, 3.5.1959

VESELÁ CESTA, VI

Z balkonu ve středu S stěny koutem pod převis, který obejdeme zleva. Dále klikatou spárou n. v. Zdeněk Hubka, Miroslav Tůma, 7.8.1960

PŘEVLÁ REVUE, VI

Cestou „Veselá cesta“ na balkon v S stěně. Z něj travers doprava do převislého sokolíka. Jím – výše ručkováním vpravo n. v. Ivo Nový, Václav Tůma, 3.6.1969

PROCHÁZKA, III

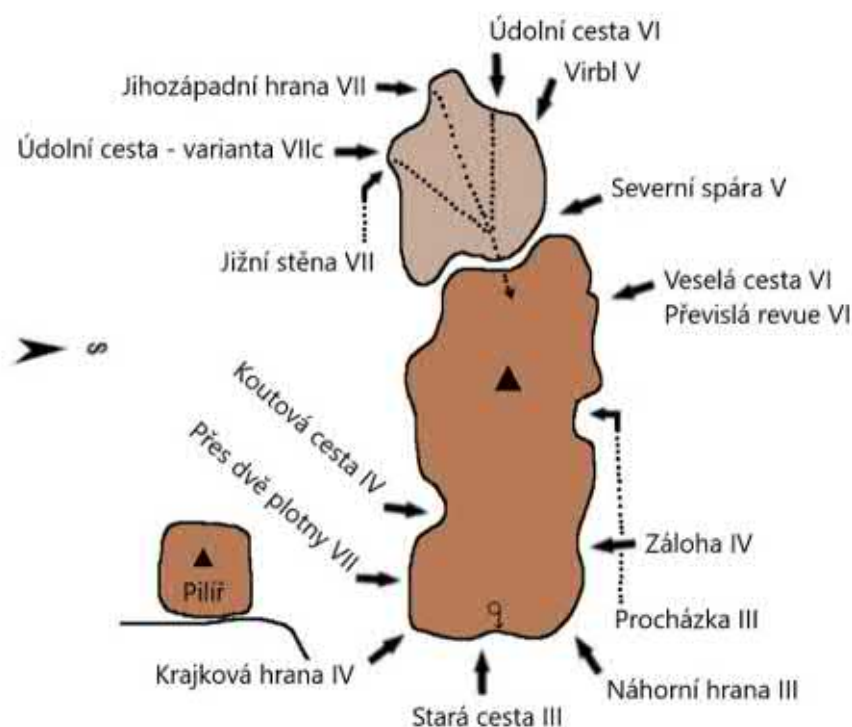
Z náhorní hrany (SV) travers doprava po polici do komína a tím n. v. Václav Tůma, Václav Černý, 12.5.1958

ZÁLOHA, IV

Vlevo v S stěně nástup u krátké trhliny, stěnou přes římsy (křížíme cestu „Procházka“) n. v. Karel Bělina, 27.7.1990

NÁHORNÍ HRANA, III

SV hranou n. v.



PODMOKELSKÁ VĚŽ

Bodenbacher Turm

 MAPY.CZ

 Google Maps

STARÁ CESTA, II

Ze sedla u SV hrany traverz doleva za hranu k vrcholu.

STARÁ CESTA - VARIANTA, V

JV hranou na římsu. František Záběhlík, Jiří Šlégl, 28.7.1973

PRAVÁ JIŽNÍ CESTA, VII

Spárou v pravé části J stěny přes převis, dále „Starou cestou“ na vrchol. Ivo Nový, Jan Kříž, 15.9.1969

PĚŠÍ ZÓNA, VIIIc

Středem J stěny přes K na vrchol. Pavel Černý, 8.10.1991

LEVÁ JIŽNÍ CESTA, VI

Převislou spárkou v levé části J stěny na římsu a přímo k vrcholu. Václav Tůma, Václav Černý, 12.9.1958

CESTA PŘÁTELSTVÍ, VII

(Postavením) v údolní stěně směrem ke kruhu. Od kruhu vpravo na hranu a tou na vrchol. Karel Blažek st., Václav Tůma, 18.9.1966

CESTA PŘÁTELSTVÍ - VARIANTA, VIIb

V údolní (Z) stěně šikmo vpravo a podél JZ hrany ke kruhu. Zdeněk Weingartl, Pavel Weingartl, 4.10.1977

HIP, HAP, HOP, VIIb

Nástup mezi „Cestou přátelství“ a „Cestou přátelství - varianta“, trhlinou přímo k BH. Šikmo doleva na hranu (K) a jí ke K cesty „Tahá to za ruce“. Vpravo nebo přímo stěnou na vrchol. Milan Polák, 3.11.1997

SVOBODNÉ UNIVERSUM, Xa

Cestou „Hip,hap,hop“ přes 1. K a přímo stěnou K „Cesty přátelství“ a dále k BH. Převislou stěnou, převisem a stěnou přímo n. v. v. Tomáš Sobotka, Pavel Henke, 25.3.2022

HIP-HOP, VIIb, RP VIIc

Koutkem u SZ hrany, výše hranou (kruh) ke 2. kruhu cesty „Hip, hap, hop“ a tou na vrchol. Jaroslav Cach, Michal Aulický, Martin Máca, Lukáš Trojovský, D. Drnek, 31.5.2016

TAHÁ TO ZA RUCE, VII

Spárou v pravé části S stěny k vodorovnému zářezu, odtud ručkováním vpravo na římsu (K). Dále spárou k vrcholu. Ivo Nový, Václav Tůma, 8.7.1969

EX VARIANTA, VII

Od nástupu „Tahá to za ruce“ vpravo za hranu (K) a traverz ke K „Cesty přátelství“ a tou na vrchol. František Hochwalder, Martin Červenka, Jiří Prášek, 9.6.1985

SUPER TAHÁ TO ZA RUCE, VIII

Spárou cesty „Tahá to za ruce“ na její konec. Traverz vlevo do nevýrazné spárky a přímo stěnou (K) na vrchol. Karel Blažek ml., 22.5.1989

TRAVERZOVÁ CESTA, IV

Ze sedla ručkováním stále napravo k výstupku, od něho lehce na vrchol. Rudolf Zabilka s druhy, 1960

TRAVERZOVÁ CESTA - VARIANTA, V

„Traverzovou cestou“ asi 2m a trhlinou na vrchol.

NÁHORNÍ CESTA, IV

Z balvanu na SV hraně věže přímo stěnkou k vrcholu. Karel Blažek st., Václav Tůma, 3.9. 1966

VÝCHODNÍ SPÁRKA, IV

„Starou cestou“ pod úzkou spárku ve V stěně a tou na vrchol. Václav Tůma, Václav Černý, 15.8.1958

PODZIMNÍ STĚNA – M

Herbst Wand - M

MAPY.CZ

Google Maps

SUPERMAXIBIXBALÓN, VIIIb

Vpravo od cesty „Poslední prázdniny“ stěnou přes BH do spárky a na balkón. Z jeho levého okraje středem stěny (2. BH) na velký balkón. Libovolně n. t. Rosta Štefánek, Václav Zajíc, 20.5.1993

POSLEDNÍ PRÁZDNINY, VIIb

Údolní stěnou přes 2BH na plošinu a „Údolní spárou“ n. t. Pavel Mrnka a Petr Horyna, 30.7.1989

SEVEROZÁPADNÍ CESTA, VI

Od nástupu „Posledních prázdnin“ traverz vlevo na SZ hranu pilíře a tou na balkón. Dále cestou „Poslední prázdniny“ n. t. Pavel Mrnka, 12.7.1989

KOMÍNOVÁ SOUSTAVA, III

Vlevo v údolní stěně pravým komínem na balkón, dalším komínem do rozpěrného komína. Jím na velký balkón, libovolně n. t. Pavel Mrnka, 8.7.1989

SAMETOVÁ HRANA, VIIc

Ze soutěsky mezi cestami „Podzimní souznění“ a „Komínová soustava“ hranou přes 3BH ke slanění.

PODZIMNÍ SOUZNĚNÍ, V

Úplně vlevo v Z stěně zužujícím se komínem na konec (vlevo od „Sametové cesty“) a přechod vlevo do S stěny na polici. Z ní přímo trhlinou, výše spárou v koutě na velký balkón a libovolně n. t. Jan Paul, Šárka Paulová, 12.10.2015

VČELÍ MEDVÍDCI, VIII

Stěnou podél SZ hrany na polici k 1. BH, stěnou k převisu (2. BH) a přes něj přímo n. t. Jan Paul, 15.6.2020

PODZIMNÍ VĚŽ

Herbstturm

MAPY.CZ

Google Maps

STARÁ CESTA, II

V náhorní stěně vpravo do krátké spáry a dále n. v.. Tomáš Hladík, Karel Hladík, 10.10.1987

MÁJOVÁ CESTA, IV

Náhorní spárou n. v. Petr Horyna, Tomáš Hladík, 3.5.1989

VYBÍHAČKA, VI

V náhorní stěně mezi „Rychlovkou“ a „Májovou cestou“ přímo stěnou n. v. Petr Horyna, 3.5.1989

RYCHLOVKA, VI

JV hranou n. v. Martin Čermák, 7.9.1992

PRAVÁ JIŽNÍ SPÁRA, IV

Pravou spárou v J stěně n. v. P. Vacek, Pavel Mrnka, 13.7.1989

PROSTŘEDNÍ JIŽNÍ SPÁRA, IV

Spárou pod JZ hranu a tou n. v. Petr Laštovička st., 8.6.1991

LEVÁ JIŽNÍ SPÁRA, III

Levou spárou v J stěně na terasu a „Údolní stěnkou“ n. v. Petr Laštovička st., 8.6.1991

ÚDOLNÍ STĚNKA, III

Z náhorní strany traverzem doprava na velký balkón v údolní stěně a stěnou n. v. Tomáš Hladík, Karel Hladík, 10.10.1987

ÚDOLNÍ SPÁRA, II

Jako „Údolní stěnka“ na balkón. Stěnou vlevo do spáry a tou n. v. Tomáš Hladík, Karel Hladík, 10.10.1987

PROLEJZAČKA – M

Klettergerüst - M

MAPPY.CZ

Google Maps

BLEVEČEK, II

Vlevo při JZ hraně údolní stěny n. t. Daniel Hölzl, E. Svinaříková, T. Svinaříková, Hynek Hölzl, 3.9.2016

POZDANEČEK, III

Středem údolní stěny širokou spárou n. t. Květa Svinaříková, Hynek Hölzl, T. Svinaříková, E. Svinaříková, Iva Kubešová, 3.9.2016

VÝCHODNÍ SPÁRA, I

Širokou spárou n. t.

VLNKY, IV

Středem Z stěny n. t. Milan Svinařík, T. Svinaříková, E. Svinaříková, Hynek Hölzl, Iva Kubešová, Daniel Hölzl, 3.9.2016

PRŮVODČÍ

Schaffner

MAPY.CZ

Google Maps

STARÁ CESTA, II

Vpravo v náhorní stěně na vrchol. Dietmar Heinicke, 2.10.1972

NÁHORNÍ SPÁRA, II

Uprostřed náhorní stěny spárou na vrchol.

NÁHORNÍ HRANA, II

Ze strže levou hranou na vrchol.

ÚDOLNÍ SPÁRA, II

Ze strže vlevo po polici a spárou na vrchol. Mario Witte, 21.9.2011

SIGNÁLNÍ ROH, III

Vpravo od „Údolní spáry“ hranou na vrchol. Mario Witte, 21.9.2011

JZ HRANA, II

JZ hranou na vrchol. Mario Witte, Jörg Neschieda, 21.9.2011

ČERNÝ PASAŽÉR, IV

Vpravo v údolní stěně při hraně na vrchol. Jörg Neschieda, Mario Witte, 24.9.2011

POHLED NA TUNEL, III

Vlevo v údolní stěně při hraně na vrchol. Mario Witte, Jörg Neschieda, 24.9.2011

ROZSOCHÁČ

Spanischer Reiter

MAPY.CZ

Google Maps

STARÁ CESTA, I

Ze sedla koutem v S stěně na vrchol.

KRÁTKÁ CESTA, III

Puklinou v náhorní stěně na vrchol. Karel Bělina, 28.4.1980

PRAVÁ VÝCHODNÍ CESTA, III

Spárou vpravo ve V stěně na vrchol. Karel Bělina, 28.4.1980

LEVÁ VÝCHODNÍ SPÁRA, III

Vlevo ve V stěně spárou doprava na vrchol. Karel Bělina, 28.4.1980

PILÍŘOVÁ CESTA, VI

V převislým pilířem na vrchol. Karel Bělina, 28.4.1980

JIŽNÍ CESTA, IV

Ze strže mezi Veselou jehlou a věží vpravo spárou, výše koutem na vrchol. Karel Bělina, 28.4.1980

JIHOZÁPADNÍ CESTA, III

Vpravo v údolní stěně spárou a koutem na vrchol. Karel Bělina, 28.4.1980

ÚDOLNÍ CESTA, V

Z ochozu pod údolní stěnou středem stěny mírně doleva pod převis ke K. Převísem doprava na vrchol. Karel Bělina, František Žid, Karel Frič, 1.5.1980

SEVERNÍ CESTA, III

Vpravo od „Staré cesty“ spárou na vrchol. Karel Bělina, 28.4.1980

RYBNIČNÍ HRÁZ – M

Teichgrabenscheibe - M

 MAPY.CZ

 Google Maps

STARÁ CESTA, II

Vlevo v náhorní stěně ruční spárou na vrchol. Před rokem 2000

NÁHORNÍ CESTA, II

V pravé části náhorní stěny trhlinou na vrchol. Před rokem 2000

ZÁPADNÍ HŘEBEN, IV

Vpravo od „Náhorní cesty“ hřebenem na vrchol. Mario Witte, 14.7.2013

ZÁPADNÍ CESTA, V

Západní hranou na polici, stěnou a koutkem na vrchol. Mario Witte, 13.7.2013

ÚDOLNÍ CESTA, III

Levou částí údolní strany stěnou na polici. Komínem na vrchol. Mario Witte, 13.7.2013

JIŽNÍ PLOTNA, VIIa

Jako „Údolní cesta“ až na polici. Stěnou vpravo ke hraně a tou na vrchol. Mario Witte, 14.7.2013

ÚDOLNÍ HRANA, III

Pravou údolní hranou na vrchol. Mario Witte, 13.7.2013

JV SPÁRA, IV

Vpravo od „Údolní hrany“ spárou na vrchol. Mario Witte, 13.7.2013

NÁHORNÍ STĚNA, II

Krátkou náhorní stěnou na vrchol. Před rokem 2000

NÁHORNÍ KOMÍN, II

Vlevo od „Staré cesty“ komínem na vrchol. Před rokem 2000

ŘÍJNOVÁ STĚNA – M

Oktoberwand - M

 MAPY.CZ

 Google Maps

PIVNÍ HUMOR, VI

Vlevo v S stěně komínem a hranou ke kruhu, stěnou přímo n. t. Jan Paul, Šárka Paulová, 8.8.2020

PRAVÁ VARIANTA, VII

Vlevo od cesty „Rýmička“ trhlínou přes převis, stěnou a ke spáře cesty „Rýmička“ tou (smyčka) a vlevo přes převis ke kruhu cesty „Pivní humor“ tou n. t. Jan Paul, 8.8.2020

RÝMIČKA, IV

V levé části údolní stěny vpravo ubíhající spárou, výše spárou v koutě a vpravo ke slanění. Jan Paul, 21.10.2018

LETNÍ POHODA, VI

Vlevo od cesty „Léčivé Svijany“ stěnou při hraně k poruše cesty „Rýmička“ (smyčka) a výše vlevo při hraně n. t. Jan Paul, Šárka Paulová, 22.7.2020

LÉČIVÉ SVIJANY, VII

Stěnou k převisu (K), přes něj a výše stěnou ke 2. K cesty „Lipový čaj“ a tou n. t. Jan Paul, Šárka Paulová, 26.6.2020

LIPOVÝ ČAJ, VIIb, RP VIIc

V pravé části masívu převislou stěnou přímo přes 2 K ke slanění. Jan Paul, 10.7.2019

VITAMÍN C, RP VIIc

Vpravo od cesty „Lipový čaj“ stěnou do žlabu, jím přes 2. K cesty „Lipový čaj“ a poruchou vlevo na konec a hranou ke slanění. Paul, 10.7.2019 (špatně jištěno)

SAFIRA – M

Safira - M

MAPY.CZ

Google Maps

ELF, III

Nástup SZ spárou (možno stěnou) do sedýlka, vlevo poklopenou hranou přes oblé stupně na polici A libovolně n. t. Daniel Hözl, Hynek Hözl, 2.9.2021

SEVERNÍ PÓL, III

Severní spárou na vrchol. Daniel Hözl, Hynek Hözl, 2.9.2021

MODRÉ ŠUPINY, VI

Ze sedýlka J stěnou k BH, dále Z hranou na polici a vhloubením n. t. Daniel Hözl, 2.9.2021

TRN, II

Úplně vpravo ze sedýlka poklopenou spárou, přes ostré hroty n. t. Daniel Hözl, Hynek Hözl, 2.9.2021

SATURNIN – M

Saturn - M

MAPY.CZ

Google Maps

POŠŤÁK ZVONÍ DVAKRÁT, VIIb

Údolní stěnou přes 4 BH n. t. Jan Pacina st., David Peterka, 2010

MIKIMAUSOLEUM, VIIc

Pravou údolní hranou přes 4 BH n. t. David Peterka, Jan Pacina st., 2010

TROCHA KLASIKY, VI

Z odštěpu středem V stěny podél trhlín na polici a spárou n. t. Jan Paul, Pavla Pilchová, 3.6.2015

SESTRY

Geschwisterturm

MAPY.CZ

Google Maps

STARÁ CESTA, III

Ve V stěně 3m vlevo od SV hrany koutem a spárou do sedla mezi vrcholy. J stěnou na hlavní (S) vrchol. Max Albrecht, Martin Hofmann, Paul Hofmann, Alfred Herrmann, 12.9.1921

JAKO NOVÁ, RP VIIb

Východní stěnou vlevo od „Staré cesty“ přes 2K do sedla mezi vrcholy a „Starou cestou“ na vrchol. Mario Witte, Matthias Feldmann, 9.3.2008

DVOJSPÁRA, V

Dvojspárou vlevo od „Staré cesty“ vzhůru na balkón v J stěně. „Jižní cestou“ na vrchol. Heinz Weigel, 4.6.1952

JIŽNÍ CESTA, V

Od JV hrany po lávce 5m doleva a stěnou na lávku v Z stěně. Stěnou vpravo na balkónek v J stěně k hodinkám. Od nich vzhůru pak vlevo spárou pod J vrchol. Kolem něj zleva do sedla a „Starou cestou“ na vrchol. Alfred Herrmann, Max Albrecht, 30.7.1925

VARIANTA JIŽNÍ CESTY, V

Ve V stěně vlevo od dvojspáry šikmo vlevo přes díry (hodiny) do J stěny k hodinkám. Helmut Bartsch, R. Löbel

PILÍŘOVÁ CESTA, VI

V údolní (Z) stěně lehce na lávku. Asi 4m vpravo od „Pravého údolního komína“ stěnou do spárky, tou šikmo vlevo na pilíř a v jeho S stěně na balkón „Jižní cesty“. Tou na vrchol. Karel Krombholz, Jan Bílek, Václav Tůma, 18.6.1964

PRAVÝ ÚDOLNÍ KOMÍN, IV

Z lávky v údolní stěně pravým komínem na balkón „Jižní cesty“ a tou na vrchol.

ÚDOLNÍ SPÁRA, VII

Z lávky v údolní stěně spárou středem stěny do sedla mezi vrcholy a „Starou cestou“ a vrchol. Karel Krombholz, V. Granát, Radomír Kotala, 1 4.5.1953

JAMAJKA, RP IX

Z lávky v údolní stěně, vlevo od cesty „Údolní spára“ stěnou do sokolíku. Jím a přímo středem stěny přes K a BH na vrchol. Michal Aulický, Jaroslav Cach, Martin Máca, 11.4.2005

LEVÝ ÚDOLNÍ KOMÍN, V

Z lávky v údolní stěně levým komínem do sedla mezi vrcholy. „Starou cestou“ na vrchol. Martin Wächtler, Rudolf Kopprasch, 14.5.1931

SEVERNÍ SPÁRA, IV

Vpravo v S stěně spárou k velkým hodinám. Traverz doleva do sedla mezi vrcholy a „Starou cestou“ na vrchol. Erich Hage, 23.8.1925

SURPRISO, RP VIIa

Středem náhorní stěny zleva kolem díry (hodiny) dále přímo stěnou až k velkým hodinám a buď hranou, nebo „Starou cestou“ na vrchol. (Cesta omylem dojištěna Mario Wittem a v knize pojmenována jako „Severní cesta“). Lubomír Beneš, 25.8.2001

NÁHORNÍ HRANA, IV

SV hranou, později vpravo od ní stěnou do sedla mezi vrcholy a „Starou cestou“ na vrchol.

VARIANTA NÁHORNÍ HRANY, VI

Z balkónu (hodiny) SV hranou přímo na vrchol. Jiří Souček, Ladislav Hovorka, 23.6.1986

SEVEROVÝCHODNÍ MASIV – M

Nordostmassiv - M

 MAPY.CZ

 Google Maps

PRINCEZNA MAUSEROVÁ, VII

Vlevo od JZ hrany spárou na polici do J stěny, krátkou stěnou n. t. Mario Witte, Katharina Kummer, 23.6.2019

MAX, VI

Vlevo od „Spáry středem“ stěnou přes převis na balkon a cestou „Princezna Mauserová“ n. t. Mario Witte, Katharina Kummer, W-Mario Witte, 16.8.2019

SPÁRA STŘEDEM, IV

Středem J stěny spárou n. t. Mario Witte, Katharina Kummer, W-Mario Witte, 23.6.2019

HRADNÍ OKNO, V

Vpravo v J stěně šikmo do díry, krátkou spárou a stěnou n. t. Mario Witte, Katharina Kummer, W-Mario Witte, 23.6.2019

JIHOVÝCHODNÍ HRANA, III

JV stupňovitou hranou n. t. Mario Witte, Katharina Kummer, W-Mario Witte, 23.6.2019

SLUNEČNÍ VĚŽ

Sonnenturm

MAPY.CZ

Google Maps

STARÁ CESTA, III

Náhorní (V) stěnou vlevo nebo vpravo na balkón a SV hranou na vrchol.

STARÁ CESTA - VARIANTA, IV

Z náhorní strany vpravo za SV hranu a spárkou mírně vlevo na balkón. Milan Přibyl, Karel Blažek st, 29.4.1971

HRANA STRACHU, VI

V hranou na vrchol. Heinz Weigel, 15.4.1974

STRACH Z HRANY, VI

Krátce jako „Hrana strachu“, pak vlevo stěnou ke spárce a na vrchol. Jaroslav Kukla, 30.7.2008

JIHOZÁPADNÍ CESTA, III

Koutem u JV hrany na lávku v J stěně a po ní doleva do údolní (Z) stěny. Koutem na vrchol. Václav Tůma, Jan Černík, 5.8.1958

TICÍC POKUSŮ, VI

Středem J stěny na lávku a stěnou nejprve vlevo, pak středem na vrchol. Ivo Nový, 3.11.1969

JIHOZÁPADNÍ HRANA, V

2m vpravo od JZ hrany šikmou trhlinou na plošinku a další spárkou na lávku „Jihozápadní cesty“. Cestou „Cesta nářků“ na vrchol. Miroslav Cach, 2.6.1978

CESTA NÁŘKŮ, VI

Koutem v údolní stěně pod převis, přes ten přímo (nebo zleva) a vhloubením na balkón. Pravou hranou na vrchol. Karel Štěpka, Ivo Nový, Petr Laštovička, J. Ohnesorge, 1.7.1966

CESTA ABSTINENTŮ, IV

SZ hranou na balkón a koutem „Jihozápadní cesty“ na vrchol. Karel Štěpka, Ivo Nový, Petr Laštovička st., J. Ohnesorge, 9.6.1966

ZKUS TO, V

Vpravo v S stěně na balkón a koutem „Jihozápadní cesty“ na vrchol. Jan Kříž, Petr Laštovička st, 21.10.1969

ZKUS TO – VARIANTA, VII

Z balkónu levou údolní hranou na vrchol. Rostislav Sedliský, M. Komrska, 27.8.1978

DELIRIUM, VIIIb

Převislou stěnou k hodinám cesty „O flašku rumu“ a šikmo doprava k BH. Přes převis a spárkou na vrchol. Petr Vostřel, 11.8.1997

O FLAŠKU RUMU, VI

Vlevo v S stěně koutem k hodinám, přes převis do široké spáry a výše úzkou spárkou. Jan Kříž, Petr Laštovička st., 15.9.1969

CESTA PÍSKAŘŮ, 2/III

Od V z bloku přeskok na balkón „Staré cesty“. Tou na vrchol. Rok 1968

SOVÍ DŮM – M

Eulenhau - M

MAPY.CZ

Google Maps

NÁŘEK ROZMLSANÉHO LEZCE, V

Nástup v pravé části S (údolní) stěny masívu ve spádnicí kouta. Stěnou přes travnaté římsy do kouta, jím na konec a zleva přes převislý výšvih. Stupňovitou hranou n. t. Milan Svinařík, Květa Svinaříková, Daniel Hözl, 13.9.2020

BUBO BUBO, VI

Uprostřed údolní stěny vzhůru, šikmo vpravo a přímo stěnou přes BH a převisem n. t. Pavel Henke a Daniel Hözl, 13.4. 2020

STRIX, V

Vlevo od „Bubo bubo“ stěnou a výraznou S stupňovitou hranou n. t. Daniel Hözl, Pavel Henke, 13.4. 2020

SEVEROVÝCHODNÍ CESTA, V

Středem SV členité stěny do malého vhloubení, dále po stupních ke sl. BH. Daniel Hözl, Pavel Henke, 30.4.2020

KAPSOVAČKA, V

Nástup v levé SV části masívu členitou stěnou mírně zleva ke sl. BH. Milan Svinařík, Svinaříková, Daniel Hözl, 13.9.2020

STAROSTA

Bürgermeister

 MAPY.CZ

 Google Maps

STARÁ CESTA, IV

Uprostřed náhorní stěny na balkónek a spárou na velký balkón. Vpravo spárou na vrchol.
Před r. 1927

STARÁ CESTA - VARIANTA, 2/II

Z malého balkónu na bloku v náhorní straně skok na balkónek „Staré cesty“. Werner Zaspel,
M. Findeisen, 15.4.1979

JIŽNÍ HRANA, VI

Asi 2m vpravo od J hrany stěnou do díry. Vlevo na hranu a tou na velký balkón. Krátkou
převíslou stěnou na vrchol. Václav Tůma, Bedřich Smetana, 28.4.1958

ÚDPLNÍ CESTA, VII

Vpravo v údolní stěně, pak stěnou šikmo vlevo (K) pod vrcholovou hlavu. Koutem v údolní
stěně na vrchol. Václav Tůma, 11.5.1960

S RODINOU ZA ŠKOLOU, VIIc

Středem údolní stěny přímo do sokolíku a přes kruh „Údolní cesty" stále přímo přes balkón n.
v. Tomáš Sobotka, Anežka Sobotková, Tomáš Sobotka ml., Pavel Henke, 25.4.2022

MRAVENČÍ HRANA, VII

Zleva stěnou na SZ hranu a tou (K) pod vrcholovou hlavu. „Údolní cestou“ na vrchol. Karel
Blažek st., Václav Tůma, 12.6.1966

MRAVENČÍ HRANA - VARIANTA, VII

V údolní stěně při levé hraně ke kruhu. Jiří Šlégl, 21.6.1974

STATUS QUO, VIIb

S stěnou ke K, vpravo sokolíkem na balkón a „Údolní cestou“ na vrchol. Pavel Weingartl x
Zdeněk Weingartl, Rostislav Sedliský, 10.9.1977

REGENT, VIIc

Vpravo od status quo hranou přes kruh přímo do sokolíka a cestou „status quo" na vrchol.
Milan Polák, David Ruml, 6.12.1998

PRIMABALERINA, VIIIB

Cestou „Status Quo“ ke K. Dále přímo stěnou přes 3 BH na vrchol. Petr Horyna, Tomáš
Melen, 2.9.1991

SEVEROVÝCHODNÍ HRANA, VI

Náhorní hranou (hodiny) na vrchol. Václav Tůma, Václav Černý, 28.4.1958

VÝCHODNÍ CESTA, V

V náhorní stěně vpravo od „Staré cesty“ mělkou spárkou na římsu (hodiny) a stěnou na vrchol. Václav Tůma, 12.6.1958

STARÝ HRAD

Alte Burg

 MAPY.CZ

 Google Maps

STARÁ CESTA, I

Z náhoří krátkým komínem n. v.

NÁHORNÍ TRHLINA, VII

Vlevo od „Staré cesty“ trhlinou ve výklenku n. v. Jan Paul, 21.10.2019

ČARODĚJKA SEVERÍHO, VI

Spárou v úzkém S pilíři n. v. Mario Witte, Katharina Kummer, 18.7.2019

RYTÍŘ REZ, V

Vpravo ve V stěně přes kruh n. v. Mario Witte, Katharina Kummer, W-Mario Witte, 20.7.2019

SANCHO PANZA, V

Vpravo od cesty „Rosinanta“ na balkon, spárou do mělkého žlábků a n. v. Mario Witte, Katharina Kummer, 6.7.2019

ROSINANTA, VI

Vpravo od cesty „Východní komín“ stěnou a spárou přes BH n. v. Mario Witte, Katharina Kummer, 6.7.2019

KOMÍNOVÁ HRANA, V

Od nástupu cesty „Východní komín“ vpravo hranou n. v. Mario Witte, Katharina Kummer, 22.9.2019

VÝCHODNÍ KOMÍN, II

Středem V stěny komínem n. v. Mario Witte, W-Mario Witte, Katharina Kummer, 30.6.2019

DON QUIJOTE, VIIb

Vlevo od cesty „Východní komín“ stěnou přes BH n. v. Mario Witte, Katharina Kummer, 6.7.2019

ŠVÁB V PLÁŠTĚNCE, VIIc

Mezi cesty „Don Quijote“ a „Miguel de Cervantes“ stěnou na polici, přes převis ke kruhu „Miguel de Cervantes“ a stěnou vpravo n. v. Mario Witte, Katharina Kummer, 22.9.2019

MIGUEL DE CERVANTES, VIIc

Vlevo od „Don Quijote“ stěnou na balkon, přes převis ke kruhu a vlevo n. v. Mario Witte, Katharina Kummer, 18.7.2019

SIMSON CARRASCO, VII

Jako „Dulciela de Tobosa" ke kruhu a stěnou vpravo n. v. Mario Witte, H. Herold, 14.9.2019

DULCIELA DE TOBOSA, VIIb

Vpravo od „Jižní spáry" stěnou na balkon, přes převis ke kruhu a stěnou vlevo n. v. Mario Witte, Katharina Kummer, 14.7.2019

BOJ S VĚTRNÝMI MLÝNY, VI

Mezi cesty „Jižní spárou" a „Dulciela de Tobosa" stěnou přes převis (BH) n. v. Mario Witte, Katharina Kummer, 7.8.2019

JIŽNÍ SPÁRA, III

Vpravo v J stěně spárou n. v. Mario Witte, Katharina Kummer, 14.7.2019

JIŽNÍ STĚNA, V

Vlevo od „Jižní spáry" krátkou stěnou na polici, stěnou přes hranu n. v. Mario Witte, W-Mario Witte, Katharina Kummer, 1.2.2020

JIŽNÍ CESTA, II

Vpravo od „Jižního komína" stěnou na polici, koutovou spárou n. v. Mario Witte, W-Mario Witte, 8.12.2019

JIŽNÍ KOMÍN, II

Asi 10m od „Jižní spáry" koutem a úzkým komínem n. v. Jan Paul, 10.10.2019

WOLFOVA HVĚZDNÁ RODINA, IV

Vpravo od „Západní cesty" spárou na polici, krátkou stěnou přes hranu n. v. Mario Witte, W-Mario Witte, Katharina Kummer, 24.11.2019

ZÁPADNÍ CESTA, IV

Vpravo od „Západní brány" stěnou a malým koutem n. v. Mario Witte, W-Mario Witte, Katharina Kummer, 23.11.2019

ZÁPADNÍ BRÁNA, VI

Středem Z stěny přes BH n. v. Mario Witte, Katharina Kummer, H. Herold, W-Mario Witte, 25.8.2019

RAMPA, II

Vlevo od „Západní brány" po rampě od kouta n. v. Mario Witte, 17.11.2019

STĚNA POD VYSÍLAČEM – M

Wand unterm Sendemast - M

MAPY.CZ

Google Maps

ÚZKÁ STĚNKA, III

S stěnou přes převis a položenou stěnou n. t. Jan Paul, Šárka Paulová, 10.5.2017

BEZ ŽELEZA, V

Vlevo od cesty „Borhákovka“ spárrou n. t. Jan Paul, 10.5.2017

BORHÁKOVKA, VII

Středem JZ stěny přes 2 BH n. t. Petr Horyna, Pavel Mrnka, 1990

STĚŽEŇ – M

Mast - M

 MAPY.CZ

 Google Maps

VÍTR DO PLACHET, VII

Spárami v údolní stěně přes převisy n. t. Jan Paul, 18.10.2020

VRATIPLACHTA, VII

Levou částí J stěny k BH, při hraně ke 2. BH a stěnou n. t. Jan Paul, 25.10.2020

PŘERAŽENÉ RÁHNO, VII

Středem J stěny spárou a stěnou přes kruh n. t. Jan Krejcar x Ondřej Kraťoch, Martin Freiberg, 11.4.2020

STRÁŽCE BĚLÉ

Bielawächter

 MAPY.CZ

 Google Maps

STARÁ CESTA, V

Z náhorní strany traverz po lávce vpravo na SZ hranu a tou na vrchol. Před r. 1927

SEVEROVÝCHODNÍ CESTA, VI

Traverzem „Staré cesty“ do středu SV stěny, přímo přes převis a pak stěnou šikmo vlevo na vrchol. Václav Tůma, Karel Blažek st., Miroslav Tůma, 28.5.1962

ZÁPADNÍ CESTA, VI

V údolní (Z) stěně komínem, pak vlevo po stupních na balkón a JZ hranou na vrchol. Václav Tůma, Miroslav Tůma, Karel Blažek st., 28.5.1962

JIHOZÁPADNÍ HRANA, VI

Od paty Z stěny, vlevo od komína „Západní cesty“, stěnou k převisu, koutkem přes něj a stěnkou na JZ hranu. Tou přes stupně a balkón na vrchol. Václav Tůma, Miroslav Tůma, Karel Blažek st., 28.5.1962

JIHOZÁPADNÍ HRANA - VARIANTA, V

Z náhorní strany doleva na balkón, po něm doleva na JZ hranu.

ÚDOLNÍ CESTA, V

V S stěně šikmo vpravo na lávku v Z stěně a šikmou spárou vpravo na balkón. Traverz vlevo na SZ hranu a „Starou cestou“ na vrchol. Milan Holub, Václav Černý, 15.3.1960

STRÁŽNÍ STĚNA – M

Wächterwand - M

MAPPY.CZ

Google Maps

SEVERNÍ KOMÍN, V

V náhorní straně komínem z bivaku n. t. Jörg Nescheida, Mario Witte, 3.2.2013

HEDVÁBNÁ STEZKA, RP VIIIb

V pravé části J stěny z výklenku vlevo ke kruhu a vzhůru ke 2. K. Spárou a komínem n. t. Jörg Nescheida, 6.7.2013

BANÁNOVÁ SPÁRA, RP VIIIb

Vlevo od jižní hrany trhlinou (kruh) a spárou cesty „Pestrá spára“ n. t. Jörg Nescheida, Mario Witte, 3.2.2013

PESTRÁ SPÁRA, V

Asi 3m vlevo od jižní hrany ruční spárou na balkón a vlevo komínem n. t. Jörg Nescheida, Mario Witte, 19.1.2013

JIHOZÁPADNÍ STĚNA, RP VIIc

Asi 5m vlevo od „Pestré spáry“ stěnou přes 2 K do komína od „Pestré spáry“. Tím n. t. Mario Witte x Jörg Nescheida, 10.2.2013

JIHOZÁPADNÍ CESTA, RP VII

Vpravo od „JZ spáry“ komínem na pilíř. Stěnou přes kruh a vlevo do „JZ spáry“. Tou n. t. Mario Witte x Jörg Nescheida, 9.2.2013

JIHOZÁPADNÍ SPÁRA, IV

Za pilířkem v údolní stěně koutovou spárou n. t. Mario Witte, Matthias Grosser, 31.12.2012

SMUTNÝ ÚSMĚV, VI

Asi 5m vlevo od cesty "Zpět z Kuby" koutem, výše trhlinou pod převis. Přes něj vlevo a spárou n. t. (slanění). Jan Paul, Jana Hovorková, 4.5.2014

SUROVÉ ÚSMĚVY, RP VIII

Mezi cesty „Zpět z Kuby“ a „Smutný úsměv“ doleva ubíhající trhlinou na balkón. Položenou stěnou pod převis. Převisem (kruh) a stěnou n. t. (slanění). Vladislav Nehasil a Jan Paul, 6.10.2014

ZPĚT Z KUBY, V

Cca 2, 5m vlevo od nástupu „Jihozápadní spáry“ krátkou stěnou a koutem n. t. Jörg Nescheida, Mario Witte, 13.1.2013

ŠIKMÁ SPÁRA, V

V pravé části Z stěny šikmou spárkou, výše komínem n. t. Jan Paul, Šárka Paulová, 23.2.2014

ESÍČKO, III

Vpravo od „Západního koutu" podél esovité spáry, výše hranou n. t. Jan Paul, Šárka Paulová, 23.2.2014

ZÁPADNÍ KOUT, I

Podél Z koutu n. t. Jan Paul, Šárka Paulová, 12.2.2014

KRÁTKÁ STĚNKA, IV

Vlevo od „Západního koutu" stěnkou přes police n. t. Jan Paul, Šárka Paulová, 12.2.2014

SEVERNÍ HRANA, III

Vpravo od nástupu „Severní cesty" hranou na vrchol. Mario Witte, 27.7.2013

SEVERNÍ CESTA, II

V pravé části severní stěny spárkou n. t. Mario Witte, 27.7.2013

VÝCHODNÍ HRANA, V

Vlevo od nástupu „Severní cesty" hranou n. t. Mario Witte, 27.7.2013

VÝCHODNÍ STĚNKA, VII

Od bivaku středem východní stěny (vpravo od zářezu) n. t. Jan Paul, 12.2.2014

NÁHORNÍ CESTA, I

Uprostřed náhorní stěny částečně rozporem n. t. Mario Witte, 27.7.2013

SEVERNÍ ŽEBRO, V

Asi 3m vlevo od nástupu „Náhorní cesty" žebrem a stěnou n. t. Mario Witte, 27.7.2013

STROJVŮDCE

Lokführer

 MAPY.CZ

 Google Maps

STARÁ CESTA, II

Náhorní hranou na vrchol.

JIŽNÍ HRANA, III

V náhoří, z přepadlého bloku podél J hrany na vrchol. Jan Paul, Šárka Paulová, 12.7.2014

VÝHYBKA, V

SZ hranou na polici, stěnou pod převis, přes něj vlevo trhlinou a výše stěnou na vrchol. Jan Paul, Šárka Paulová, 12.7.2014

PRAVÁ JIŽNÍ HRANA, VIIb

V údolí, podél J hrany, výše Jižní hranou na vrchol. Jan Paul, 16.7.2014 (nejištěno)

REZAVÝ ŠÍNY, VI

Vlevo od cesty „Starej kořala“ hranou na polici a přes dvě žebra na vrchol. Jan Paul, V. Nehasil, 12.6.2014

STAREJ KOŘALA, RP VIIc

Uprostřed JZ stěny přes BH na vrchol (slanění). Vladislav Nehasil, Jan Paul, 12.6.2014

PRAVÁ KOLEJ, VII

Jako cesta „Výhybka“ pod převisem traverz k BH a výše přes převis na vrchol (možno též libovolně na polici a z ní stěnou přímo k BH). Jan Paul, 12. 6. 2021

LEVÁ KOLEJ, VII

Vlevo od cesty „Výhybka“ žebrem na konec a stěnou (BH) na vrchol. Jan Paul, 12. 6. 2021

ŠIKMOVOUS – M

Schlitzäbart - M

MATY.CZ

Google Maps

DYNAMIKA A CIT, RP VIIIb

V pravé části Z stěny na předskalí a šikmo vpravo převislou stěnou přes BH k hodinám a přes 2. BH přímo n. v. Pavel Henke x Daniel Hölzl, 28.6.2020

VYMĚŘENÝ ČAS, VII

Středem masívu šikmo vpravo žebrem do výklenku pod převis (kruh), přímo na vrchol ke sl. BH. Daniel Hölzl x Pavel Henke, 7.6.2019

VYMĚŘENÝ ČAS – HŘÍCHY A MÝTY, V

Cestou „Vyměřený čas“ do výklenku pod převis a vpravo dalším žebrem n. v. Daniel Hölzl, Pavel Henke, 28.6.2020

PŮLKNÍREK, V

V levé části údolní (SZ) stěny přes díry k BH a stěnou n. v. Daniel Hölzl x Pavel Henke, 9.8.2019

ŠKOLNÍK – M

Schüler - M

MAPY.CZ

Google Maps

PŘIJÍMACÍ TEST, VII

Vlevo v údolní stěně přes 3 BH n. t. David Peterka x Jan Pacina st., květen 2010

PRVNÍ ZVONĚNÍ, VII

Vpravo v údolní stěně přes 2 BH do cesty „Poškoláček“. Jan Pacina st. x David Peterka, květen 2010

POŠKOLÁČEK, IV

Pravou hranou přes 3 BH n. t. Jan Pacina st. x David Peterka, květen 2010

ŠPICBERKY – M

Spitzbergen - M

MAPPY.CZ

Google Maps

SVEN MYDLÍ WOUS, VIIC

Stěnou 5m vlevo od cesty „Fjordík” středem výrazného pilíře pod stříšku a zprava doleva přes ní na balkónek a stěnkou n. t. Pavel Henke, 18.10.2017

FJORDÍK, III

Vlevo od cesty „Ledové prsty” koutkem přímo n. t. Jan Paul, Dirk Mahnert, V. Nehasil, 21.11.2015

LEDOVÉ PRSTY, VII

Výrazným pilířem (velké hodiny) a BH ke slánění. Vladislav Nehasil, Jan Paul, Dirk Mahnert, 21.11.2015

PŮLNOČNÍ SLUNCE, V

Vpravo od cesty „Ledové prsty” spárou a koutem přímo n. t. Dirk Mahnert, V. Nehasil, Jan Paul, 21.11.2015

SEVERSKÝ TREKING, IV

Asi 5m vpravo od cesty „Půlnoční slunce” spárou a žebrem na kazatelnu. Přimo n. t. Jan Paul, Šárka Paulová, 2.2.2016

MEDVĚDÍ STEZKOU, III

Nástup jako cesta „Severský trekking” a přes vklíněný balvan vlevo nebo vpravo spárou na velký balkón. Z něho podél spáry n. t. Jan Paul, Šárka Paulová, 2.2.2016

ROVNÁ VARIANTA, VII

Vpravo od nástupu „Přímé cesty” převislým koutkem s trhlinou a výše hranou „Přímé cesty” na velký balkón. Jan Paul, 22.2.2016

PERLA, VIIC

Z balkonu ostrou hranou n. t. Jan Paul, 8.6.2016

VLAHÝ FÖHN, VI

Z velkého balkónu, ve středu Z stěny podél trhlinek přímo n. t. Jan Paul, 2.2.2016

PŘÍMÁ CESTA, V

Zleva na údolní (SV) hranu spodního masívu. Podél hrany na velký balkón a libovolně n. t. Jan Paul, Šárka Paulová, 4.2.2016

PRAVÝ SEVER, III

Ve středu spodního masívu výrazným koutkem na velký balkón a „Medvědí stezkou" n. t. Jan Paul, Šárka Paulová, 4.2.2016

CESTA STŘEDEM, VI

Vlevo od nástupu cesty „Pravý sever" stěnou a pomocí dvou žebírek na velký balkón. Libovolně n. t. Jan Paul, 22.2.2016

ŠTOKRLE – M

Hocker - M

MAPY.CZ

Google Maps

KOUTEK, IV

Koutem cesty „Genderově vyvážená” a dále na temeno. Daniel Hölzl, Jan Paul, Šárka Paulová, 30.9.2021

GENDEROVĚ VYVÁŽENÁ, VII

Koutem 4m vzhůru a traverz doprava na hranu k 1. BH. Dále po hraně přes 2. BH ke slanění. Hana Krejcarová x Jan Krejcar, K. Schovancová, 23.9.2020

PŘÍMÁ VARIANTA, VIIc

Hranou přímo k 1. BH cesty „Genderově vyvážená” a tou na temeno. Jan Paul, Daniel Hölzl, 30.9.2021

ODSTRČENÁ, VIIc, RP VIII

Středem J stěny přes 3 BH ke slanění.

TAJNÝ MASIV – M

Geheimes Massiv - M

MATY.CZ

Google Maps

ŠPIONÁŽ, VII

Středem údolní stěny přes 2 BH spárou na balkon. Z něj přes další 2 BH ke slaňovacímu BH.

TROJMEZÍ – M

Dreiecker - M

 MAPY.CZ

 Google Maps

ROZUMBRADA, VI

Úplně vlevo v údolní stěně podél trhliny k BH a hranou podél poruch (smyčky) n. t. Jan Paul a Daniel Hözl, J. Příbyl, 8.9.2021

OCHUTNÁVAČ VÍNA, VIIb, RP VIIc

Vlevo od cesty „Tři kamarádi z Trojmezí“ převalou stěnou přes díry ke K, přímo stěnou ke hraně a podél ní n. t. Jan Paul, J. Příbyl, Daniel Hözl, 8.9.2021

TŘI KAMARÁDI Z TROJMEZÍ, VIIc, RP VIII

Uprostřed údolní stěny podél trhliny (hodiny) přes 2. K pod převis, přes něj mírně vlevo (dvoje hodiny) a při hraně n. t. (slanění). Jan Paul a Jan Krejcar, Daniel Hözl, 6.7.2021

DOKONALÝ ÚNIK, VII

Z oblou dřavou hranou (hodiny) ke kruhu na polici, podélnou spárou vlevo a při hraně komína n. t. Daniel Hözl, Karla Jarolímová, 8.9.2020

PORODNÍKŮV HMAT, V

Nástup vlevo od cesty „Jalůvčí vs. Bělá“ ruční spárou, stěnou přes K a rajbasem n. t. (slanění). Daniel Hözl a Jan Paul, 20.7.2021

VARIANTA – CÍSAŘSKÝ ŘEZ, V

Koutovou středovou spárou vpravo od Zubatého komína do sedla a cestou „Porodníkův hmat“ n. t. Daniel Hözl, Jan Paul, 20.7.2021

ZUBATÝ KOMÍN, III

V levé části J (údolní) stěny z úpatí (balvan) do široké spáry do sedla, členitým komínem mezi masívem a pilířem n. t. Daniel Hözl, Hynek Hözl, 12.8.2020

JUSTIČNÍ PAKÁRNA, V

V levé části údolní stěny z úpatí do široké spáry do sedla. Dále V stěnou pilíře na plošinu (hodiny), úkrokem ke K a přes břicho n. t. Daniel Hözl, Hynek Hözl, 12.8.2020

JALŮVČÍ VS. BĚLÁ, VII

Nástup v pravé části J stěny masivu z balvanu do převalé spáry, která se rozšiřuje, a jí ke sl. K. Daniel Hözl, Jarmil Hofírek st., 12.5.2020

V PRESSU, VII

Vpravo v J stěně komínem na polici, traverzem podélnou spárou ke kruhu cesty „Dokonalý únik“ a vpravo jemným vhloubením n. t. Daniel Hözl, Karla Jarolímová, 8.9.2020

SZ STĚNA, III

Pravou částí položené SZ (boční) stěny přes poruchy n. t. Jan Paul, Šárka Paulová, 25.2.2021

VELKÁ VĚŽ

Großer Fällenturm

MAPY.CZ

Google Maps

STARÁ CESTA, IV

Z náhorní strany traverz vpravo ke spáře v JV stěně a tou na lávku (K). Traverz vpravo na hranu, tou na plošinu a vlevo na vrchol. Rudolf Blahut, Rudolf Hanke, Frank Fleck, F. Ellmerich, L. Kubu, 11.5.1924

POD DOZOREM, VIIa

„Starou cestou“ na lávku a přímo stěnou přes kruh n. v. Barbora Boleslavská, Jan Krejcar, D. Glatzová, 6.8.2022

JIHOZÁPADNÍ SPÁRA, VII

Náhorní stěnou do spáry a tou ke K. Spárou do díry a odtud vlevo nebo vpravo (hodiny) na vrchol. Herbert Köckritz, Karl Schüler, Rudi Zillcher, 8.5.1927

CESTA POZŮSTALÝCH, VIIb

„Aglyho cestou“ do výklenku, pak sokolíkem k 1. K. Spárkou přes bříško ke 2. K. Hladkou stěnkou vpravo vzhůru do díry a levou hranou na vrchol. František Záběhlík, 27.7.1974

AGLYHO CESTA, V

Ze sedla krátkou spárou do výklenku a traverz vlevo na SZ hranu. Vlevo od ní (pod vrcholem možno i vpravo) na vrchol. Wilhelm Agly, Frank Richter s druhy, 19.10.1924

PROTĚŽOVÁ CESTA - VARIANTA, V

Nástup vpravo od SZ hrany. Šikmo vlevo za hranu na římsu a po ní vlevo do středu S stěny. Heinz Weigel, 1.7.1967

ROZÁRKA, VIIb

Stěnou pod S hranou pod převis, přes něj (K) a dále hranou přes hodiny, 2.K a 3.K n. v. Jan Krejcar x Barbora Boleslavská, 7.8.2022

PROTĚŽOVÁ CESTA – PŘÍMÁ VARIANTA, VII

Spárou v S stěně na římsu. Karel Krombholz, Z. Slavík, 27.10.1962

PROTĚŽOVÁ CESTA – STŘEMHLAVÁ VARIANTA, VI

Sokolíkem ve V hraně na římsu a „Protěžovou cestou“ n. v. Jan Krejcar, Barbora Boleslavská, 7.8.2022

PROTĚŽOVÁ CESTA, V

Z údolní (V) strany komínem na pilíř. Překrok na římsu a po ní vpravo za hranu do středu S stěny. Tou na vrchol. Václav Tůma, Heinz Weigel, 30.8.1961

ĎÁBLOVO DÍLO, VIIb

„Protěžovou cestou“ na pilíř, stěnou šikmo doprava (hodiny) a pod převis ke K. Spárou přes převis na balkón a jako „Stará cesta“ na vrchol. František Hochvalder, Martin Červenka, 22.9.1985

JIHOVÝCHODNÍ CESTA, VIIb

Uprostřed JV stěny k díře, šikmo doprava ke hraně a tou na lávku „Staré cesty“. JV stěnou šikmo doleva. Rudolf Börnert, Herbert Köckritz, Roland Heider, M. Ellmer, Walter Gasch, 4.10.1942

VESELÁ JEHLA

Fröhliche Nadel

 MAPY.CZ

 Google Maps

STARÁ CESTA, II

Ze sedla doprava a při hraně na vrchol. Karel Bělina, Bronislava Leníčková, Miroslava Bělinová, 28.4.1980

NÁHORNÍ HRANA, III

Ze sedla doleva na hranu, po ní na vrchol. Karel Bělina, Bronislava Leníčková, Miroslava Bělinová, 28.4.1980

MIŠÍ POKUS, III

Středem V stěny spárou, poté stěnou na vrchol. Michal Zavřel, 3.7.2005

VÝCHODNÍ KOUT, III

Výrazným koutem na polici a vpravo po hraně na vrchol. Karel Bělina, Miroslava Bělinová, 28.4.1980

PRUDKÝ NÁPAD, VIIb

Východní stěnou ke kruhu, stěnou na balkon a „Starou cestou“ na vrchol. Petr Vostřel, 8.7.1997

JIŽNÍ HRANA, IV

Z balvanu u JV hrany doleva na hranu, po ní na polici. Vpravo po hraně na vrchol. Karel Bělina, Ludmila Matějčíková, 7.11.1981

ÚDOLNÍ CESTA, V

Středem údolní stěny podél trhlin na balkón. Stěnou na vrchol. Karel Bělina, Ludmila Matějčíková, 7.11.1981

JIHOZÁPADNÍ CESTA, V

V levé části J stěny na JZ hranu, tou přes polici na balkón a stěnou na vrchol. Pavel Mrnka, Ladislav Novotný, 30.3.1990

VNĚJŠÍ STRÁŽ

Außenposten

MAPPY.CZ

Google Maps

STARÁ CESTA, II

Koutem v pravé náhorní stěně n. v. Jörg Nescheida, Mario Witte, Matthias Feldmann, 21.3.2008

UMOLOUSANÁ, III

Středem náhorní stěny n. v. Mates, Ondra, Brzík, 14.03.2009

MIGRACE ROPUCHY, II

Levou náhorní hranou pod blok a vpravo n. v. Matthias Krell, Matthias Grosser, Mario Witte, Matthias Feldmann, 5.4.2008

RYTÍŘ RUNKEL, V

Středem SV stěny spárou n. v. Mario Witte, Jörg Nescheida, 14.8.2011

RYTÍŘSKÁ HRA, V

Zleva na V hranu, spárou na balkon „Údolní cesty" a tou n. v. Jörg Nescheida, Mario Witte, 14.8.2011

ÚDOLNÍ CESTA, IV

Středem údolní stěny, vpravo na balkonek a hranou n. v. Jörg Nescheida, Johannes Münde, 12.4.2008

OKNO VĚŽE, IV

Vlevo v údolní stěně spárou na polici, traverz doprava na balkon „Údolní cesty" a tou n. v. Mario Witte, Jörg Nescheida, 14.8.2011

VYHLÍDKA – M

Aussicht - M

MAPY.CZ

Google Maps

JIHOZÁPADNÍ, III

Zcela vlevo v údolní stěně (pod velkým bukem) mělkou spárou na polici, libovolně n. t. Daniel Hölzl, 27.5.2018

ÚDOLNÍ SPÁRA, IV

Vlevo v údolní stěně spárou n. t. Daniel Hölzl, Jan Krejcar, 25.6.2017

MRAVENCI V KALHOTÁCH, VI

Vhloubením uprostřed údolní stěny do díry (hodiny), vlevo stěnou a spárou na balkon, dále po blocích doprava n. t. Ondřej Kraťoch, Jan Krejcar, 24.7.2016

BLBÝ DUHY, VIIa

V pravé části údolní stěny sokolíkem ve hraně do díry pod převis (hodiny), doleva a vzhůru ke kruhu, šikmo vpravo n. t. Jan Krejcar a Ondřej Kraťoch, 24.7.2016

PŘISTÁNÍ V MIMONI, VIIa

Jako „Blbý duhy“, ale od hodin zleva kolem převisu vpravo na hranu ke K, po hraně ke sl. BH. Jan Krejcar x Daniel Hölzl, 25.6.2017

PŘENECHANÁ, IV

Po pravé údolní hraně k hodinám cesty „Blbý duhy“ dále spárou přes převis n. t. Ondřej Kraťoch, Jan Krejcar, 16.9.2016

ŽRALOČÍ PLOUTEV, VI

Středem východní stěny přes BH n. t. Jan Krejcar x Daniel Hölzl, 25.6.2017

KAŽDÝ CHVILKU TAHÁ PILKU, VIIb

Od levé náhorní hrany šikmo vpravo přes 3BH stěnou n. t. Jan Krejcar a Ondřej Kraťoch a Martin Freiberg, 16.9.2016

LETNÍ SPÁRA, IV

Nástup mezi cestami „Každý chvílku tahá pilku“ a „Jarní kout“ spárou do díry, dále vlevo zalomenou spárou n. t. Daniel Hölzl, Radka Krumplová, 30.8.2019

JARNÍ KOUT, IV

Vpravo od cesty „Jarní spára“ spárou v koutě n. t. Jan Paul, Šárka Paulová, 20.5.2017

JARNÍ SPÁRA, IV

Vpravo od nástupu cesty „Jarní kout“ spárou n. t. Jan Paul, Šárka Paulová, 20.5.2017

VYHLÍDKOVÁ VĚŽ

Aussichtsturm

 MAPY.CZ

 Google Maps

STARÁ CESTA, V

V levé části převíslé J stěny na balkonek ve V stěně. Odtud stěnkou šikmo do leva na hranu a tou na vrchol. Před r. 1927

NÁHORNÍ HRANA, VI

Pravou náhorní hranou přes převis, dále přímo k vrcholu. Petr Harmert, Václav Tůma, Václav Černý, 26.3.1960

PODZIMNÍ CESTA, VI

V pravé části náhorní stěny k vrcholu. Karel Blažek st., Josef Žaba, 15.8.1961

STARÝ DOKUMENT, VI

Vlevo od „Podzimní cesty“ přes K n. v. Mario Witte, Jörg Nescheida, 24.9.2011

ZÁPADNÍ STĚNA, VI

Nástup na Z hraně, odtud traverz doleva do náhorní stěny. Tou v levé části vzhůru a krátkou spárkou k vrcholu. Erich Wrbík, Václav Sláma, 28.8.1955

VYHLÍDKOVÁ HRANA, VI

Nástup jako „Stará cesta“ do mušle a po levé hraně přes 2 stupně n. v. Václav Tůma, Karel Blažek st., 6.8.1966

SEVEROZÁPADNÍ CESTA, III

Nástup na náhorní straně v nejvyšším bodě. Asi 1,5m vzhůru a přechod doleva kolem hrany do S stěny tam spárou k vrcholu. Václav Sláma, 9.6.1955

SEVERNÍ VARIANTA, VI

Středem S stěny přes převis, spárou a jako „Severozápadní cesta“ n. v. Karel Krombholz, Václav Černý, Václav Tůma, 16.8.1960

ÚDOLNÍ CESTA, V

V levé části údolní stěny přes převis a stěnou na balkon „Staré cesty“. Přechod doprava pod převíslou spárou, kterou vystoupíme na výstupek a dále stěnou na vrchol. Helmut Weigel, Heinz Weigel, 7.3.1954

VARIANTA ÚDOLNÍ CESTY, V

Převíslou hranou vpravo v údolí do kouta. Koutem na polici „Údolní cesty“ a tou n. v. D. Veverka, K. Veselý, J. Vydlák, 22.03.1986

ZAPOMENUTÝ KÁMEN – M

Vergessener Stein - M

MAPY.CZ

Google Maps

ALZHEIMER, VI

Levou částí převislé SZ stěny k BH a vlevo ubíhající trhlinou, výše stěnou ke slanění.

VARIANTA CESTY ALZHEIMER, VII

Od BH přímo stěnou ke slanění.

LOUTKA V ZRCADLE, VI

Vpravo od cesty „Alzheimer“ převislou stěnou podél trhliny (BH) na její konec a vlevo ke slanění. Vladislav Nehasil, D. Nehasil, 20.12.2019

ROVNOVÁHA SIL, VII

Vpravo od cesty „Loutka v zrcadle“ převislou stěnou (BH), výše vpravo hranou n. t. Vladislav Nehasil, D. Nehasil, 20.12.2019

ZAROSTLÁ VĚŽ

Bewachsener Turm

 MAPY.CZ

 Google Maps

STARÁ CESTA, II

Z stěnou traverz doprava na zarostlý balkón v údolní (J) stěně. Stěnou na vrchol.

DĚRAVÁ HRANA, III

SZ hranou přímo na vrchol. Václav Tůma, Jarmila Kratochvílová, 7.4.1959

SEVERNÍ CESTA, V

Náhorní stěnou pod převis a vpravo sokolíkem na vrchol. Václav Tůma, Václav Černý, Bedřich Smetana, 8.7.1958

SEVERNÍ CESTA - VARIANTA, IV

Náhorní stěnou (pod slaněním) pod převis a vlevo přes převis na vrchol. Ivo Nový, Miroslav Tůma, 4.10.1969

SEVEROVÝCHODNÍ HRANA, III

V náhorní stěně doleva na SV hranu a tou na vrchol. Helmut Weigel, Karel Krombholz, Heinz Weigel, 8.9.1950

VĚTRNÁ CESTA, III

Ve V stěně spárou, výše stěnou na vrchol. Václav Tůma, Milan Holub, P. Kavrza, 9.8.1959

ZAROSTLÝ KÁMEN

Bewachsener Fels

 MAPY.CZ

 Google Maps

STARÁ CESTA, I

Vpravo v náhorní stěně koutkem na balkon, vlevo n. v.

NÁHORNÍ HRANA, III

Pravou náhorní hranou n. v. Mario Witte, 28.7.2013

NÁHORNÍ STĚNA, V

Středem náhorní stěny n. v. Mario Witte, 28.7.2013

LEVÁ HRANA, IV

Levou náhorní hranou n. v. Mario Witte, 28.7.2013

SZ CESTA, V

Pravou částí SZ stěny na balkon, hranou n. v. Mario Witte, 3.8.2013

SEVERNÍ HRANA, III

Vlevo od „SZ cesty“ hranou na balkon, stěnou n. v. Mario Witte, 3.8.2013

VANILKOVÉ NEBE, VIIc, RP VIIIa

Převislou stěnou vlevo od „Atlas mraků“, přes BH, hodiny a 2.BH přímo n. v. Jan Paul, Jan Pilník, 14. 6. 2022

ATLAS MRAKŮ, VII

Převislou údolní stěnou přes 2BH. Výše mírně vpravo přes polici a podél trhliny ke slanění. Jan Paul, 30.5.2020

VARIANTA – AŽ DO OBLAK, VIIc

Od 2. BH cesty „Atlas mraků“ vlevo přes hranu a podél ní ke slanění. Jan Paul, 30.5.2020

STROMOVÁ CESTA, VII

Od 1. BH cesty „Atlas mraků“ travers vlevo (hodiny) a podél žebra přes stupně ke slanění. Jan Paul, 30.5.2020

ZIMNÍ VĚŽ

Winterturm

MAPY.CZ

Google Maps

STARÁ CESTA, II

Náhorní hranou na vrchol.

JIŽNÍ SPÁRA, III

Od náhorní hrany traverz doleva a spárou na vrchol.

JIŽNÍ HRANA, III

Vlevo od „Jižní spáry“ trhlinou při hraně na vrchol.

PRAVÁ VÝCHODNÍ CESTA, RP VI

Pravou částí V stěny přes BH na předvrchol Jako „Levá východní cesta“ na vrchol. Jan Paul

LEVÁ VÝCHODNÍ CESTA, RP VI

Vlevo od „Pravé východní cesty“ stěnou (BH) na předvrchol, překrok na balkón v údolní stěně a stěnou na vrchol. Jan Paul

DECH VĚTRU, RP VIIb

Z balvanu přepadem do údolní stěny, tou přes BH přímo na vrchol. Jan Paul, 7.10.2018

SEVERNÍ SPÁRA, V

Na S straně z kouta převislou spárou na balkón, stěnou přímo na vrchol.

VĚTRNÝ MLÝN, VIIc

Vlevo od „Severní spáry“ převislou hranou na polici, přímo hranou na vrchol. Jan Paul, 27.11.2014

NÁHORNÍ CESTA, II

Vpravo v náhorní straně trhlinou, nebo stěnou vpravo při hraně na vrchol.

ZOBÁK

Schnabel

MAPY.CZ

Google Maps

STARÁ CESTA, II

Úzkou náhorní stěnou na vrchol. Před r. 1980

SEVERNÍ CESTA, III

Vlevo v S stěně spárami na vrchol. Marius Zippe, 26.8.2003

JIHOVÝCHODNÍ CESTA, IV

Na JV straně šikmo doleva k žebru a jím na vrchol. Mario Jilge, Karlsten Jilge, 25.10.2007

JIŽNÍ CESTA, IV

V J stěně doleva do spáry a tou (smyčka) na vrchol. Mario Jilge, Karsten Jilge, 25.10.2007

PROJEKT, V

Pravou údolní hranou do spáry, jí pod převis. Zprava stěnou na vrchol.

ÚDOLNÍ CESTA, VI

U pravé údolní hrany do spáry, tou pod převis (K). Doprava a stěnou na vrchol. Mario Witte, Matthias Krell, Matthias Großer, Johannes Munde, Jens Prinke, 5.4.2008

SEVEROZÁPADNÍ CESTA, II

Vlevo na SZ straně žebrem šikmo doprava na vrchol. Marius Zippe, 26.8.2003

ŽELVA

Schildkröte

MAPPY.CZ

Google Maps

STARÁ CESTA, I

Vlevo v náhorní stěně na vrchol.

FALLOUT, IV

Nástup převislou JZ hranou, výše šikmo doprava na vrchol. Jiří Chára, Adam Chára, 9.8.2002

ÚDOLNÍ CESTA, RP VIII

Středem údolní převislé stěny po sekaných chytech ke K a dále na vrchol. Před rokem 2000

MICHAL JORDAN, RP X

Vlevo v údolní stěně přímo přes BH a skokem na vrchol. Tomáš Sobotka a Pavel Henke, 14.3.2014

PŘES ROH, VI

Úplně vlevo na údolní straně z balvanu převislou hranou, výše podél ní na vrchol. Jan Paul, 16.7.2014

SEVERNÍ CESTA, III

Od S stěnou na vrchol.

NÁHORNÍ CESTA, III

Vpravo v náhorní stěně na vrchol.

ŽLUTÝ PILÍŘ – M

Gelber Pfeiler - M

 MAPY.CZ

 Google Maps

HAVRANPÍRKO, VIIa

Vpravo od Levého komínu trhlinou ke K a mírně vpravo a položenou stěnou na temeno. (slanění) Jan Paul, 17. 7. 2022

DIRETKA, V

Stěnou přímo do komínu cesty „Pravý komín“ jím a výše vpravo spárou pod převis, přes něj a přes slanění n. t. Jan Paul, Šárka Paulová, 17.7.2022

LEVÝ KOMÍN, III

V levé části masívu komínem na temeno. Jan Paul, Šárka Paulová, 2.12.2021

PRAVÝ KOMÍN, III

Uprostřed masívu spárou, žebrem a obtížně traverz vpravo ke komínu (velká bříza) a jím mírně vlevo přes vklíněný balvan na temeno (slanění). Jan Paul, 3.12.2021



ČERVENÝ VRCH

ROTHBERG



Pískovcová skalní oblast uprostřed města Děčín. Oblast tvoří masiv Pastýřská stěna a věž Triangl. První horolezci se zde objevili až v roce 1965. Lezení za mokra se nedoporučuje. Při provozování horolezecké činnosti dbejte pokynů pro příslušnou oblast.

První evidovaná cesta v této oblasti na Pastýřskou stěnu:

GEOLOGICKÁ CESTA, III

Krátkým komínkem mezi cesty „Hrana Pastýřské stěny“ a „Závojová hrana“ n. v. Helmut Weigel s druhy, 1965

Použité zkratky u skalních objektů:

Boulder – B

Masív – M

Quack – Q

Pravidla lezení v pískovcových oblastech – [ČHS](#).

OBSAH/REGISTER

Jméno skály	Der Name des Felsens
PASTÝŘSKÁ STĚNA - M (30)	Schäferwand - M (30)
TRIANGL (13)	TRIANGEL (13)

PASTÝŘSKÁ STĚNA – M

Schäferwand - M

 MAPY.CZ

 Google Maps

PANE, VY JSTE MAGOR, RP VIIIa

Nástup v údolní (V) stěně vlevo od „Stěny profesionálů“. Výrazným koutem pod převis, zleva přes něj (1. K), stěnou nejprve vpravo (2. K) a pak vlevo (3. K). Hranou na balkon ke slaňovacímu BH. Miroslav Dunovský x Ondřej Smíšek, 21.9.2013

STĚNA PROFESIONÁLŮ, RP VI

Středem stěny asi 8m kolem několika hodin, pak šikmo doleva na nevýraznou hranu vystupující ze stěny a tou k 1. K. (Nástup je možný též přímo hranou). Traverz doprava a sokolíkem vzhůru až na jeho konec, dále asi 2m stěnou a traverz doleva ke 2. K. Stěnou mírně doprava na šikmou plošinku a žebrem (slaň. K) n. v. Petr Laštovička st., Günter Schneider, 10.10.1972

STĚNA PROFESIONÁLŮ - VARIANTA, RP VIIa

Od 1. K stěnou přímo ke 2. K a n. v. Karel Skopec, Karel Blažek st., Karel Luxík, 16.7.1975

CI5, RP VIIc

Napravo od cesty „Stěna profesionálů“ položenou S stěnou přímo vzhůru přes 3 BH na římsu ke slaňáku. Jiří Chocholoušek a Vladislav Nehasil, Jan Paul, 28.10.2015

ZAKÁZANÉ UVOLNĚNÍ, RP VIIla

Vpravo od velkého koutu převislou stěnou přes 4 K ke slanění. Vladislav Nehasil a Jiří Chocholoušek, Jan Paul, 28.10.2015

NEBESKÝ ŽLÁBEK, RP VIIb

Nástup vpravo od „Stěny profesionálů“, ve spádnici výrazné hrany, vystupující v horní části stěny. Pravým ze dvou koutů na plošinu a vlevo stěnou podél hrany k převisu, překrok doprava nad převis a mělkým žlábkem přes K na římsu. Vlevo hranou n. v. Petr Laštovička st., 26.6.1973

CESTA PŘES NOS, VIIb

Nástup pod střešovitým převisem, převislou solivou hranou na nos. Stěnou (hodiny) dále přímo a převislou spárou n. v. Libor Hroza, Zbyněk Votoček, 14.8.1984

HRANA PASTÝŘSKÉ STĚNY, V

Nástup je možný dvěma způsoby:

- a) Zprava převislou hranou pak stěnou vpravo od hrany na římsu, táhnoucí se doleva, již nad převislou částí hrany.
- b) Zleva po vystupujícím žebří (vpravo od mohutného střechovitého převisu), z konce žebří přepad do stěny vpravo, krátce vzhůru a po dvou římsách (hodiny) travers doprava na hranu. Nyní hranou na plošinku a stěnou doprava od převislého úseku hrany pod velký převis, který obcházíme zleva. Stěnou doprava nad převis a hranou n. v. Petr Laštovička st., Karel Luxík, Karel Blažek st., 12.6.1973

KRÁLOVA ROZKOŠ, III

Nástup jako „Rozvodová cesta“ na lávku, po ní doleva a pak stěnou a nevýraznou hranou k převisu. Výrazným soklíkem vpravo od převisu n. v. Karel Skopec, Johannes Michel, 4.8.1975

MEZ ADHEZE, RP VIIa

Libovolně na lávku „Rozvodové cesty“. Středem stěny přes 3 K ke slaň. BH. Miroslav Dunovský a Michal Mareš, 22.6.2013

GEOLOGICKÁ CESTA, III

Krátkým komínkem mezi cesty „Hrana Pastýřské stěny“ a „Závojeová hrana“ n. v. Helmut Weigel s druhy, 1965

PARADOX, RP VI

Libovolně na lávku „Rozvodové cesty“. Vpravo od široké spáry stěnou a hranou přes hodiny a kruh ke kruhu „Rozvodové cesty“ a touto cestou n. v. Michal Mareš, Miroslav Dunovský, 7.5.2013

ROZVODOVÁ CESTA, VI

Nástup krátkým komínem mezi cesty „Závojeová hrana“ a „Hrana Pastýřské stěny“. Komínem na lávku, pak šikmo doprava a velkým, nahoře převislým koutem na římsu. Převislou spárou přes K n. v. Karel Skopec, Johannes Michel, 18.10.1975

ŠÍFÁCKÁ ROMANCE, IV

Vlevo od spádnice „Závojeové hrany“ převisem a stěnou do kouta a jím n. v. Karel Skopec, Jiří Král, 29.9.1975

ZÁVOJOVÁ HRANA, RP VI

Vlevo od nástupu „Severního pilíře“ přes převis (hodiny) a stěnou mírně doleva k začátku hrany (velké hodiny). Hranou až nad hluboký vodorovný zářez, šikmo doprava ke K. Nad ním zpět na hranu a tou na lávku. Přes stupně n. v. Karel Skopec, Johannes Michel, 6.8.1975

SEVERNÍ PILÍŘ, VI

Uprostřed S pilíře spárkami až na jejich konec a stěnou šikmo doprava k hodinám (dobírání). Stěnou k hlubokému vodorovnému zářezu, vhloubením uprostřed pilíře přes mírný převis a

stěnou šikmo doleva na lávku. Přes stupně n. v. Petr Laštovička st., Karel Luxík, Karel Blažek st., 12.6.1973

ADIEU, PSÍ VOJÁCI, VI

Úplně vpravo na severním pilíři hranou a šikmo vlevo přes převis do široké spáry. Tou a stěnou (hodiny) na balkon. Cestou „Krysí hrana“ n. v. Miroslav Dunovský, Michal Mareš, 22.6.2013

KRYSÍ HRANA, VI

Pravou hranou S pilíře. Hranou s převislým nástupem na balkon, mírně doleva k hodinám a opět hranou na lávku. Přes stupně n. v. Karel Skopec, Günter Schneider, 21.7.1975

SEVERNÍ SOKOLÍK, VIIa

Nástup stejný jako cesta „Učednický převis“. Nad převisem jemným sokolíkem uprostřed stěny až na jeho konec. Traverz doleva a hranou na lávku. Lehce doleva n. v. Miroslav Štross, Karel Skopec, 21.8.1975

UČEDNICKÝ PŘEVIS, RP VIIa

Nástup převislou stěnou vpravo od „Krysí hrany“. Nad převisem šikmo doprava a podél pravé hrany zářezem ke K. Převislým sokolíkem na lávku a komínem n. v. Karel Skopec, Johannes Michel, 5.8.1975

ZELENÁ OPONA, RP VI

Asi 15m vlevo od S hrany (vpravo od zarostlého kouta) členitou stěnou ke K. Žlábkem k širokému vhloubení a vpravo od něj stěnou šikmo doprava n. v. Karel Skopec, Karel Blažek st., Karel Luxík, 16.7.1975

ZELENÁ OPONA - VARIANTA, VIIa

Vlevo od K hranou k travnatému vhloubení a n. v. Karel Skopec, Johannes Michel, 20.7.1975

KOMPROMIS, VIIa

Vpravo od „Zelené opony“ stěnou ke K. Dále stěnou n. v. Petr Rulc, Stanislav Rulc

KOMPROMIS - VARIANTA, VIIa

Středem stěny přes vodorovný zářez (hodiny) až pod oblé břicho. Traverz vpravo na odštípnutý blok ke K cesty „Kompromis“. Tou ke slaň. BH. Miroslav Dunovský, 8.5.2013

ZDÁNÍ KLAME, VI

Vpravo od cesty „Kompromis“ stěnou přes hodiny k 1. K. Vpravo na hranu a tou přes 2. K ke slaň. BH. Miroslav Dunovský a Michal Mareš, 22.4.2013

NA LABI STÁVAL ČLUN, VIIa

Vlevo od cesty „Severní hrana“ stěnou na polici, spárou a stěnou při hraně přes 2 K pod převis. Traverz vpravo a přes stupně ke slaň. BH. Miroslav Dunovský a Michal Mareš, 23.4.2013

SEVERNÍ HRANA, III

Hranou až k převislému nosu, který obcházíme zprava, zpět doleva nad převis a hranou n. v.

VŠICHNI SVATÍ POCHODUJÍ, VIIc

Nástup z travnaté terasy pod levou částí hladké plotny, vlevo od krátkého zářezu (hodiny). Hladkou stěnou přes K vzhůru pod převis, který obcházíme zprava. Zpět doleva nad převis a hladkou stěnou. Zdeněk Weingartl, Karel Skopec, Ladislav Černý, 13.4.1977

NANEBEVSTOUPENÍ, VIIa

Cestou „Všichni svatí pochodují“ ke K, pak stěnou šikmo doprava asi 5m a vodorovný traverz ke K cesty „Buben“. Traverz asi 2m doleva a hladkou stěnou k převisu. Dále opět jako cesta „Všichni svatí pochodují“. Zdeněk Weingartl a Pavel Weingartl, 1.6.1978

BUBEN, RP VIIa

Z travnatých teras asi v 1/3 výšky stěny, zprava nebo zleva na oblou hranu plotny a tou ke K. Přímo vzhůru k převisu, přes něj zleva a pak lehkou stěnkou n. v. Karel Luxík, Václav Tůma, Karel Skopec, Petr Laštovička st., 14.5.1975







TRIANGL

Triange

MAPY.CZ

Google Maps

KULOVEJ KUNDA, VIIb

Středem východní stěny přes 2 K a podél spáry n. v. Jan Krejcar a Ondřej Kraťoch, 5.7.2013

ÚDOLNÍ KOMÍN, II

Vpravo od cesty „Kulovej kunda“ rampou na pilíř a vpravo komínem n. v. Jan Paul, Šárka Paulová, 6.4.2016

STAREJ STYL, VIIc

Od V vpravo a ostrou převislou hranou na pilíř (stanoviště) a dále ostrou převislou hranou na vrchol. Tomáš Sobotka, Pavel Bechyně, 19.10.2022

SMITKŮV ODKAZ, III

V levé části údolní stěny přes hodiny do kouta a krátkou stěnkou levého pilíře n. v. Jan Krejcar, Ondřej Kraťoch, 3.7.2015

PRO PADAVKY, VIIa

Z balkonu středem údolní stěny přes několik hodin n. v. Ondřej Kraťoch, Jan Krejcar, Martin Freiberg, Ladislav Brzobohatý, 10.5.2012

SOSÁLOVÉ Z ČAPRČÍ, VIIa

Podél pravé údolní hrany přes K a dále stěnou vlevo n. v. Ondřej Kraťoch, Jan Krejcar, 1.7.2014

FORMA JE?, VI

Převislou stěnou podél Z hrany (více hodin) n. v. Vladislav Nehasil, Jan Paul, 1.4.2016

JARNÍ VÝŠLAP, IV

Spárokomínem v Z stěně n. v. Vladislav Nehasil, Jan Paul, 1.4.2016

JARNÍ KOMÍN, II

V pravé části Z stěny, z balvanu širokým komínem, výše hranou podél trhlinek n. v. Jan Paul, Šárka Paulová, 6.4.2016

STARÁ CESTA, III

Levou částí náhorní stěny na balkónek a n. v.

TRHLINKA, IV

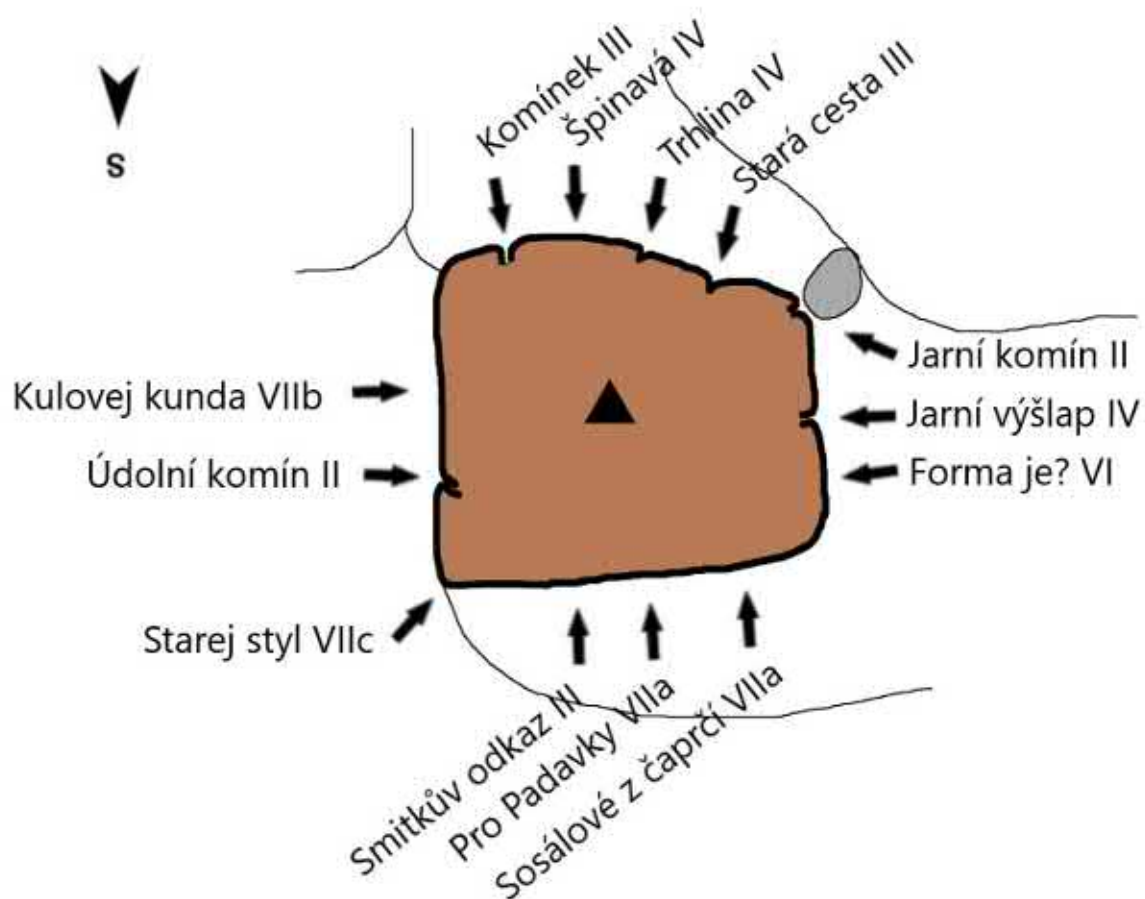
Vlevo od „Špinavé cesty“ trhlinou n. v. Jan Paul, 6.4.2016

ŠPINAVÁ, IV

Z nejvyššího místa náhorní plošiny stěnkou n. v. Jan Krejcar, 10.5.2012

KOMÍNEK, III

Komínem v pravé části náhorní stěny n. v. Ondřej Kraťoch, Jan Krejcar, 16.7.2012



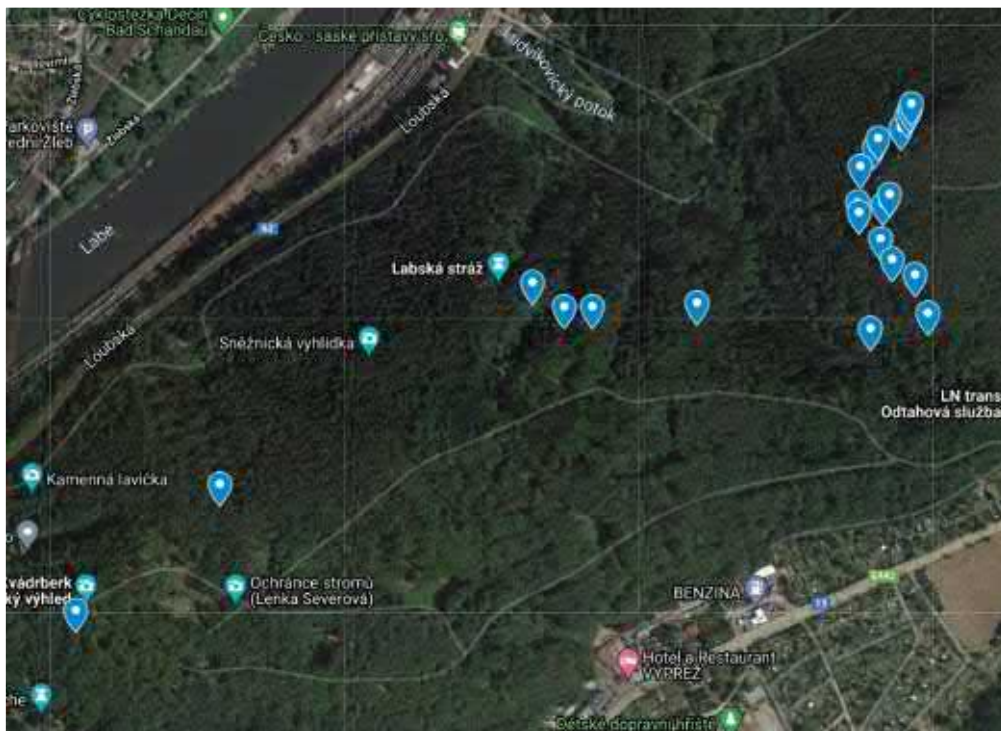






LOUBÍ

LAUBE



Věže a masívy se nachází nad Loubí, která je místní část statutárního města Děčína na pravém břehu řeky Labe. Lezení je zde po pevném pískovci. Nejvyšší masív je Maturitní stěna.

Nejstarší cesta v této oblasti je na věž Loubské rokle:

STARÁ CESTA, I

Z bloku na náhorní straně překrok, stěnou a žlabem na vrchol. Před r. 1980

Použité zkratky u skalních objektů:

Boulder – B

Masív – M

Quack – Q

Pravidla lezení v pískovcových oblastech – [ČHS](#).

OBSAH/REGISTER

Jméno skály	Der Name des Felsens
BALOUN - M (4)	Baloun - M (4)
CVIČNÁ STĚNA - M (8)	Übungswand - M (8)
DRAČÍ PILÍŘ - M (3)	Drachenfeiler - M (3)
DVOUHLAVÁ STĚNA - M (3)	Zweiköpfige Wand - M (3)
GIBLINK - M (2)	Giblink - M (2)
HASIČÁRNA - M (7)	Feuerwache - M (7)
KNIHOVNA - M (3)	Bücherei - M (3)
KOLBIŠTĚ - M (9)	Arena - M (9)
KUMPOLTICKÁ (JV) STĚNA - M (4)	Gomplitzwand (SO) - M (4)
KUMPOLTICKÁ (Z) STĚNA - M (5)	Gomplitzwand (W) - M (5)
KVÁDRBERK - M (6)	Quaderberg - M (6)
LABSKÁ VYHLÍDKA - M (2)	Elbaussicht - M (2)
LEOPOLDŮV KÁMEN - M (7)	Leopoldstein - M (7)
MALÁ LOUBSKÁ STĚNA - M (3)	Kleine Lauber Wand - M (3)
MASIV NEPODANÝCH RUKOU - M (1)	Massiv der nichtgegebenen Hand - M (1)
MATURITNÍ STĚNA - M (18)	Abiturwand - M (18)
NOSATEC - M (8)	Rüsselkäfer - M (8)
ORLÍ PILÍŘ - M (1)	Adlerpfeiler - M (1)
POTÍTKO - M (1)	Schweißblatt - m (1)
ŠPICL - M (1)	Spitzel - M (1)
TERČ U LABSKÉ STRÁŽE (19)	Elbwartenscheibe (19)
TOOL - M (3)	Tool - M (3)
TRPASLIČÍ PILÍŘ - M (1)	Zwergenpfeiler - M (1)
VĚŽ LOUBSKÉ ROKLE (11)	Laubenschluchtturm (11)
VLASTENEC - M (3)	Patriot - M (3)
VZKŘÍŠENÁ STĚNA - M (9)	Auferstehungswand - M (9)

BALOUN – M

Baloun - M

MAPY.CZ

Google Maps

JV STĚNA, V

JV stěnou přes police na temeno. Jan Paul, Šárka Paulová, 7.4.2021

KYZOVÁ, VI

Převísem k J hraně a tou přes velké kyzy na temeno (slanění). Jan Paul, 7.4.2021

SZ STĚNA, IV

Zleva na SZ hranu a stěnou podél ní (hodiny) na temeno. Jan Paul, Šárka Paulová, 7.4.2021

PŘÍMÁ VARIANTA SZ STĚNA, VIIb

Převísem podél trhliny přímo do SZ stěny a tou na temeno. Jan Paul, 9.5.2021



CVIČNÁ STĚNA – M

Übungswand - M

MAPPY.CZ

Google Maps

První cesty na tomto masivu byly vytvořeny před rokem 1985.

Přes veškerou snahu se autory nepodařilo vypátrat. Vladislav Nehasil dodal kruh do 4 cest.

Die ersten Wegen auf diesem Massiv wurden vor 1985 angelegt.

Trotz aller Bemühungen konnten die Autoren nicht ausfindig gemacht werden. Vladislav Nehasil hat hinzugefügt ring zu 4 Weg.

TEST TRPĚLIVOSTI, VIIb

Vlevo od cesty „Požehnání z nebes“ stěnou podél tupé hrany (kruh) k převisu, vlevo krátkou spárou a stěnou na vrchol. Jan Paul a V. Nehasil, D. Nehasil, 17.5.2011

POŽEHNÁNÍ Z NEBES, VIIa

Vlevo od převisu stěnou k hodinám a šikmo vpravo (dodaný K). Mezi převisy k trhlíně (2. K). Trhlinou na konec a vlevo přes 3. dodaný K až na polici. Levým koutem na vrchol. Autoři neznámí, před r. 1985

SÍLA MOTIVACE, VIIc

Vpravo od cesty „Požehnání z nebes“ stěnou k převisu (hodiny, smyčka- uzel). Přes převis (dodaný kruh) šikmo (2. K) k trhlíně (smyčka) a tou na polici. Koutem na další polici a stěnou na vrchol (slanění). Autoři neznámí, před r. 1985

ENDORFÍNOVÁ VARIANTA, VIIIa

Od 2. K cesty „Síla motivace“ přímo položenou stěnou na polici. V. Nehasil, Jan Paul, 2.6.2011

STIMULÁTOR RADOSTI, VIIIb

Podél trhlíny ve středu stěny přes převis (dodaný 1. K) ke 2. kruhu. Trhlinou (nebo přímo stěnou). Výše jako cesta „Síla a motivace“ na vrchol. Autoři neznámí, před r. 1985

SPRÁVNÁ VOLBA, VIIb

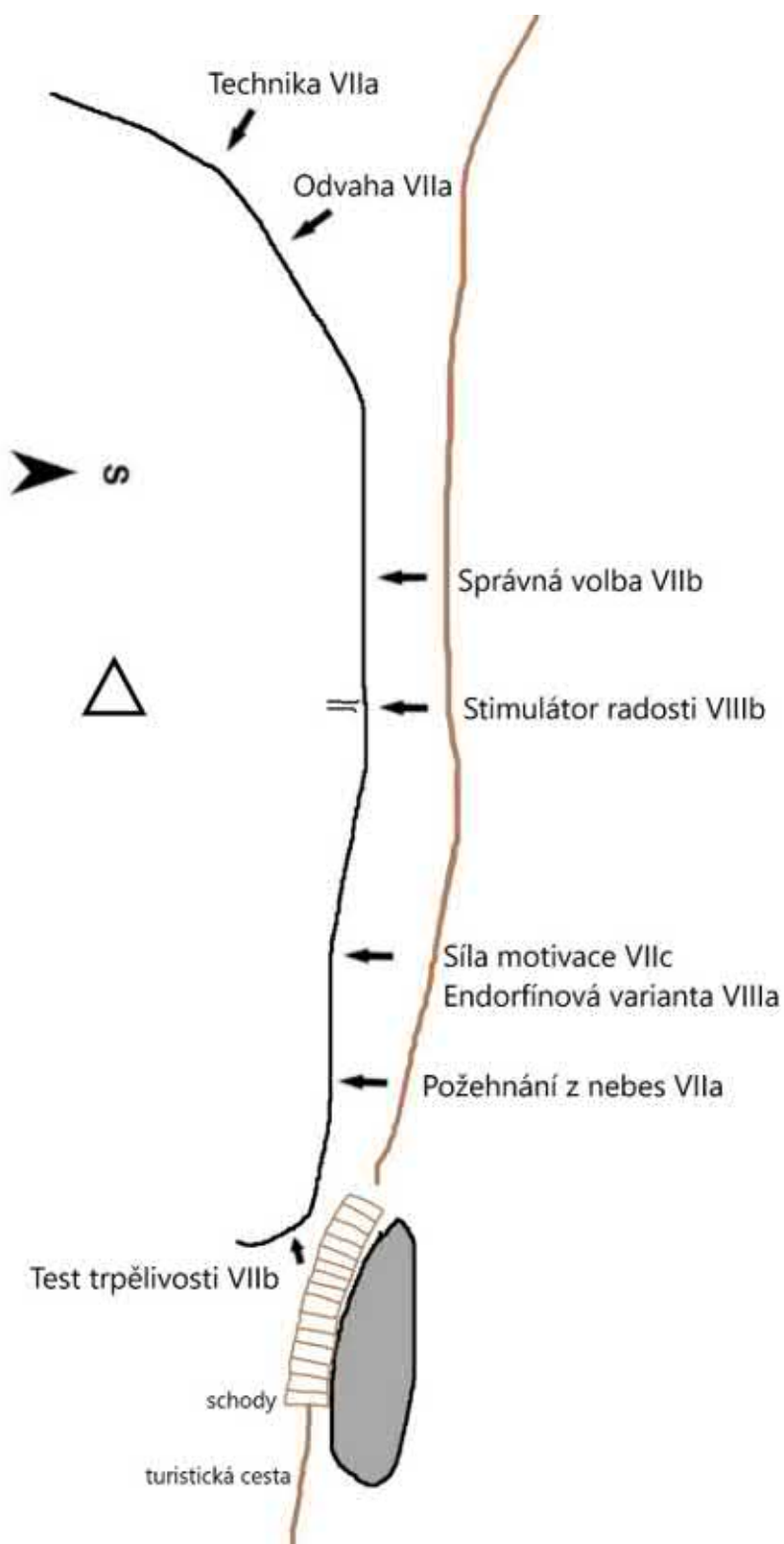
Vlevo od cesty „Odvaha“ stěnou (dodaný 1. K) k převisu (hodiny) a jím na polici (2. K). Stěnou šikmo vpravo ke spáře a tou, výše stěnou na vrchol. Autoři neznámí, před r. 1985 (dříve se lezlo nástupem cesty „Odvaha“ šikmo vlevo k převisu)

ODVAHA, VIIa

Asi 4 m vlevo od pravé hrany masívu koutem, výše spárou a stěnou na polici ke kruhu. Stěnou přes 2. kruh na vrchol. V. Nehasil, D. Nehasil, 20. 4.2011

TECHNIKA, VIIa

Podél pravé hrany masívu přes 2 kruhy (2x hodiny) na balkon. Dále vlevo hranou (nebo vpravo koutem) na vrchol. V. Nehasil, D. Nehasil, 21.4.2011





DRAČÍ PILÍŘ – M

Drachenfeiler - M

 MAPY.CZ

 Google Maps

ZLOVĚSTNÉ KRÁKÁNÍ, VII

Stěnou podél pravé hrany pilíře (hodiny) ke koutku a jím na konec (hodiny). Traverz šikmo vlevo (hodiny) a koutem na velký balkon (slanění). Podél spár na temeno pilíře. Vladislav Nehasil, Zuzana Nehasilová, 24.2.2021

KRŮČEK STRANOU, RP V

Ve středu údolního pilíře stěnou, výše koutem k převislé stěně (K). Šikmo vlevo a ukloněnou stěnou podle hrany pilíře (hodiny) na velký balkon (slanění). Podle spár na temeno. Vladislav Nehasil, Zuzana Nehasilová, 26.3.2021

OHNIVÉ BUBLINY, RP VIIb

Od kruhu cesty „Krůček stranou“ převislou stěnou šikmo vpravo (K). Koutem, výše jako cesta „Zlověstné krákání“ na temeno. Vladislav Nehasil, Zuzana Nehasilová, 30.3.2021



DVOHLAVÁ STĚNA – M

Zweiköpfige Wand - M

MAPY.CZ

Google Maps

JIŽNÍ TRHLINA, VIIa

V pravé části J stěny stěnou a trhlinou na temeno. Jan Paul, 9.5.2021

SLUNEČNÍ ŽÁR, VIIa

Vlevo od cesty „Jižní trhlina“ stěnou přes polici a vlevo ke kruhu. Výše podél spárky na temeno. (BH). Jan Paul, Šárka Paulová, 4.7.2021

SLUNEČNÍ ŽÁR – VARIANTA ŽÁR TRVÁ, VIIc

Z nejnižšího místa stěnou přes díru a podél vhloubení na polici, vpravo ke K cesty „Sluneční žár“ a tou na temeno. Jan Paul, 4.7.2021



GIBLINK – M

Giblink - M

MAPY.CZ

Google Maps

SPEKULACE, VIIa

Silně převislou stěnou přes BH na vrchol (slanění). Jan Paul a Vladislav Nehasil, 14. 3. 2014

ZTRACENÝ POKLAD, V

Po pravé hraně šikmo vlevo (hodiny) na vrchol. Vladislav Nehasil, Veronika Nehasilová, 26.5.2014



HASIČÁRNA – M

Feuerwache - M

MAPPY.CZ

Google Maps

LEVÝ PROUD, V

V levé části Z kuloáru železitou stěnou přes převis na temeno. Jan Paul, Daniel Hözl, 5.8.2019

PRAVÝ PROUD, V

V pravé části Z kuloáru vpravo žebrem na polici a ukloněnou stěnou na temeno. Daniel Hözl, Jan Paul, 5.8.2019

KOUTEK PADESÁTNÍKŮ, VIIa

Od Z koutem a stěnou na temeno ke slanění. Jan Paul a Daniel Hözl, 3.4.2019

ZMAHAČ OHŇŮ, RP VIIc

Vpravo od „Koutek padesátníků“ stěnou přes BH ke slaňovacímu BH. Pavel Henke, Pavel Bechyně, 18.1.2020

NETOPÍŘÍ DUŠE, VI

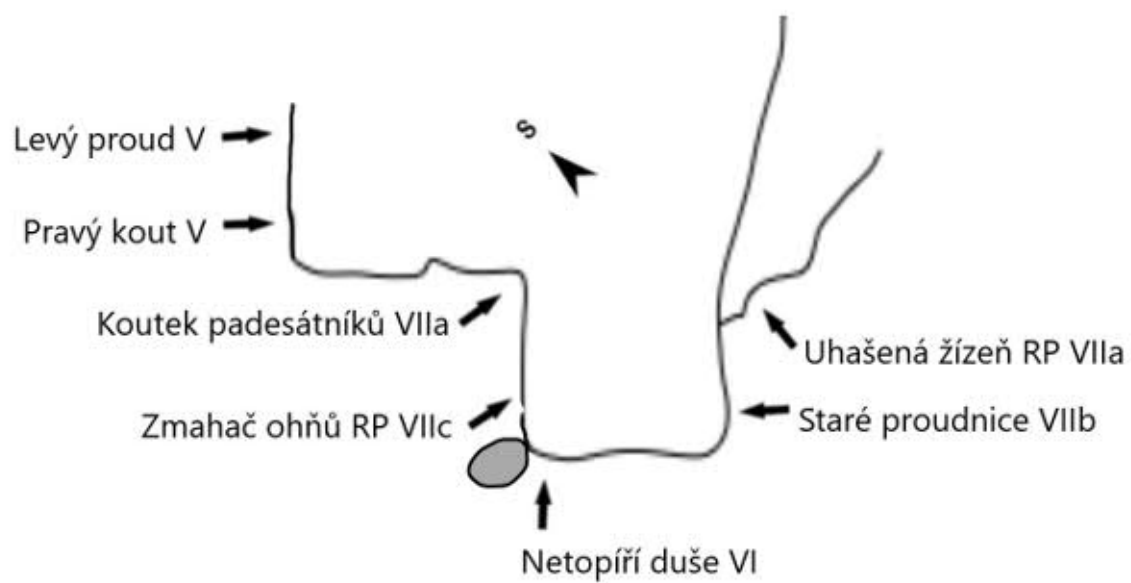
Stěnou pilíře přes kruh a hodiny na vrchol. Vladislav Nehasil, Zuzana Nehasilová, 17.5.2019

STARÉ PROUDNICE, VIIb

V levé části J stěny přes K, výše podél hrany přes kyzy na temeno. Jan Paul a Daniel Hözl, 14.8.2019

UHAŠENÁ ŽÍZEŇ, RP VIIa

V pravé části J stěny přes BH přímo na temeno. Daniel Hözl a Jan Paul, 14.8.2019



KNIHOVNA – M

Bücherei - M

MAPY.CZ

Google Maps

BRAKOVÁ LITERATURA, V

Středem Z stěny přes 2BH ke slaňovacímu BH. Petr Waller, Josef Koudelka, 4. 5. 2013

ČERVENÁ KNIHOVNA, V

Cestou „Braková literatura“ k 1.BH. od něj vpravo na hranu a podél ní přes 2.BH na temeno. Petr Waller, Josef Koudelka, 4. 5. 2013

OMYL PLESNIVÉHO KNIHOVNÍKA, VI

V levé části J stěny podél trhlin, později stěnou při hraně a nakonec hranou na temeno (vpravo slaňák). Jiří Chocholoušek, Robert Hes, 18.2.2014



KOLBIŠTĚ – M

Arena - M

MAPY.CZ

Google Maps

NESTŮJ NA HRANĚ, III

Vlevo od cesty „Nestůj v koutě“ (nástup z nejvyššího bodu pilíře), vlevo ubíhající členitou hranou (hodiny) n. v. Daniel Hözl, Jan Paul, 12.9.2019

POSTUP ZE SKUPINY, RP VIIa

Podél pravé J hrany stěnou (nebo hranou) k BH a přímo přes kyzy na temeno (vlevo slanění). Jan Paul, Daniel Hözl, 12.9.2019

NESTŮJ V KOUTĚ, IV

Vlevo od cesty „Góóól“ (J) nástup z nejvyššího bodu pilíře, vpravo ubíhajícím koutem dále plotnou ke slanění. Daniel Hözl, David Kořán, 5.10.2018

GÓÓÓL, VI

V levé části J stěny podél trhliny ke klenbě, pod ní traverz vpravo ke kruhu. Stěnou vzhůru k převisu a podél žebra ke slanění. Vladislav Nehasil, Zuzana Nehasilová, 28.4.2019

PŘÍMÝ KOP, RP VIIb

Železitou stěnou (BH) přímo ke kruhu cesty „Góóól“ a spolu s ní ke slanění. Vladislav Nehasil, Zuzana Nehasilová, 8.5.2019

KNOCKOUT, RP VIIb

Středem pravé části J stěny přes 2 BH, výše mírně zprava k hodinám a vzhůru na polici (vlevo slanění od cesty „Góóól“). Vladislav Nehasil, Zuzana Nehasilová, 8.5.2019

BRÁNA VÍTĚZŮ, RP VIIc

Podél pravé hrany (K), výše stěnou ke 2. kruhu a mírně šikmo vpravo na vrchol ke slanění. Vladislav Nehasil, Zuzana Nehasilová, 8.5.2019

VÝKOP, V

V pravé části masívu koutem a podél V hrany přes kyzy na temeno. Daniel Hözl, Jan Paul, 14.8.2019

MAGIC WAND, VIIla

V pravé části jižní stěny na balkon stěnou přes 2 kruhy ke slanění. Pavel Henke, Pavel Bechyně, 29.12.2019



KUMPOLTICKÁ (JV) STĚNA – M

Gomplitzwand (SO) - M

MAPPY.CZ

Google Maps

Cesty jsou řazeny zleva.

Der Wegen sind von links geordnet.

1. CESTA, VIIIc

V levé části stěny nástup zářezem a stěnkou přes 2 nýty do římsy a vlevo na balkon.

2. CESTA, VIII

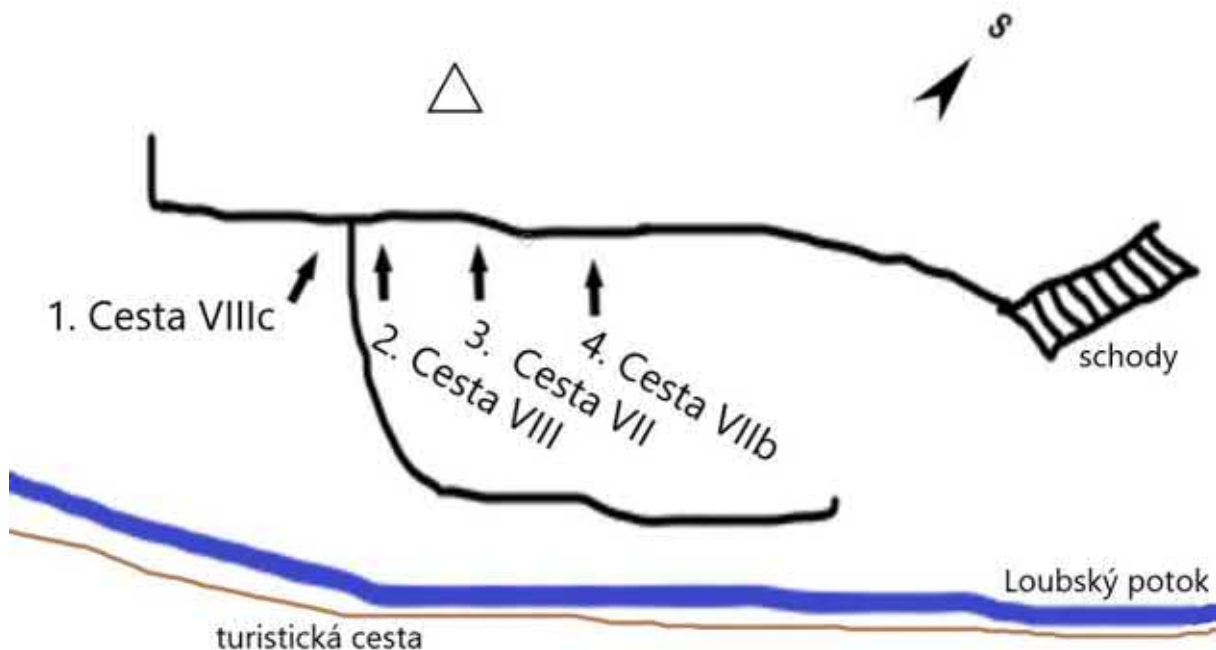
Vlevo od spárky stěnou přes 3 BH na balkon.

3. CESTA, VII

Středem stěny spárkou přes 2 BH na balkon.

4. CESTA, VIIb

Vpravo od spárky přímo přes 2 BH na balkon.





KUMPOLTICKÁ (Z) STĚNA – M

Gomplitzwand (W) - M

MAPPY.CZ

Google Maps

ŠTĚKOT VYDĚŠENÉHO PSA, RP VIIa

Vlevo v Z stěně ukloněnou plotnou mírně zleva přes BH přímo ke slanění. Vladislav Nehasil, Zuzana Nehasilová, 15.6.2020

ROLNICKÁ SPÁRA, V

Ve středu Z stěny šikmo vpravo ubíhajícím zářezem n. t. Vladislav Nehasil, Zuzana Nehasilová, 15.6.2020

ŠUM VODY, II

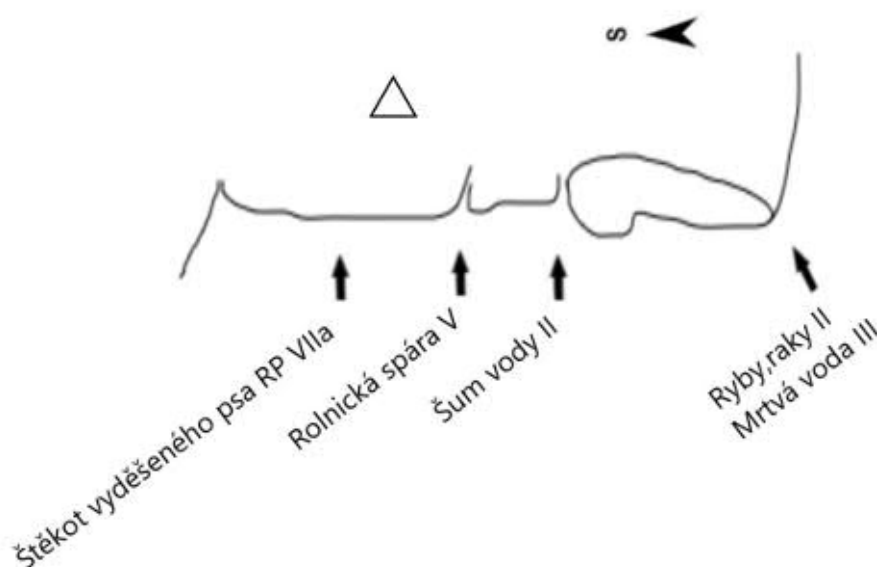
Vpravo od „Rolnické spáry“ koutkem na balkon a krátkou spárou n. t. Karel Koudelka, Jiří Staněk, 22.8.2021

RYBY, RAKY, II

Vpravo v Z stěně od hrany z balkonu šikmo vlevo a spárou n. t. Jiří Staněk, Karel Koudelka, 22.8.2021

MRTVÁ VODA, III

Vpravo v Z stěně z balkonu hranou n. t. Karel Koudelka, Jiří Staněk, 22.8.2021





Štěkot vyděšeného psa RP VIIa



Mrtvá voda, III

KVÁDRBERK – M

Quaderberg - M

MAPY.CZ

Google Maps

PERLÍK, IXa

Vlevo od cesty „Hrana kamarádů“ přes 5 BH ke slaňovacímu BH.

HRANA KAMARÁDŮ, RP IXa

Výraznou hranou centrální stěny přes 7 BH ke slaňovacímu kruhu pod vrcholem. Martin Polák, Martin Kala, 1990

KRÁSNÁ CESTA, VIIIb

Od 2. BH cesty „Hrana kamarádů“ šikmo vpravo k 3. BH a kopírující spárku přes další 3 BH n. t.

CVIČNÁ CESTA 1, ???

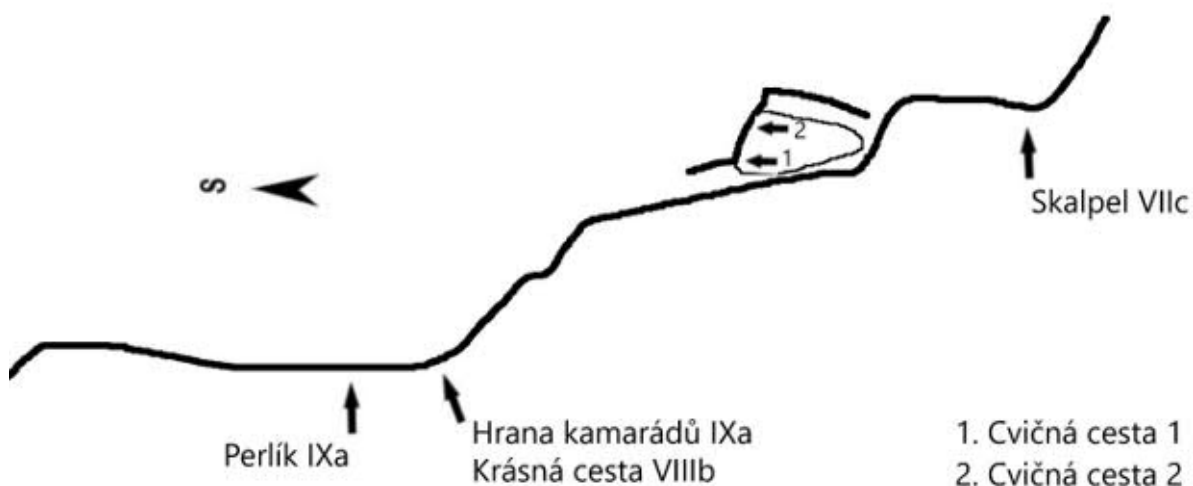
Nástup z terasy hranou přes 3 BH.

CVIČNÁ CESTA 2, ???

Nástup napravo od cesty „Cvičná cesta 1“ stěnou.

SKALPEL, VIIc

Stěnou (kruh), výše trhlinou šikmo vpravo na hranu a tou přes 2. K na vrchol. Milan Polák, Martin Polák, 1987 (úplně vpravo na začátku lomu)





LABSKÁ VYHLÍDKA – M

Elbaussicht - M

MAPY.CZ

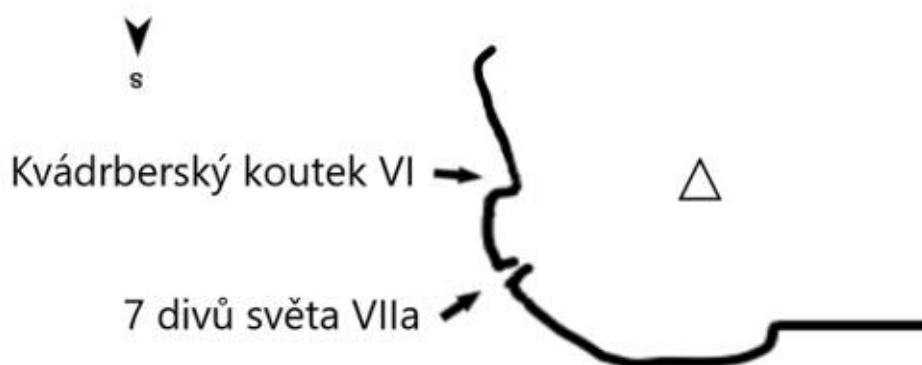
Google Maps

KVÁDRBERSKÝ KOUTEK, VI

V levé části stěny výrazným koutem na vrchol ke slanění. Vladislav Nehasil, Veronika Nehasilová, Zuzana Nehasilová, 27.2.2019

7 DIVŮ SVĚTA, VIIa

Vpravo od cesty „Kvádrberský koutek“ spárou v pilíři na římsu (kruh). Stěnou, výše podél hrany na police a přes ně na vrchol ke slanění. Vladislav Nehasil, Veronika Nehasilová, Zuzana Nehasilová, 31.3.2019





Sedm divů světa, VIIa

LEOPOLDŮV KÁMEN – M

Leopoldstein - M

 MAPY.CZ

 Google Maps

ŠIROČINA, VI

Od V spárou na terasu a stěnou na vrchol. V. Nehasil, 24. 3. 2011

PŘÍMÝ FIČÁK, VIIc

Z police v levé části údolní stěny přes velký převis (smyčka) na římsu (hodiny) a stěnou ke kruhu na vrchol. V. Nehasil, D. Nehasil, Jan Paul, 20. 4. 2011

FIČÁK, VIIa

Vpravo ve V stěně travers doprava do údolní stěny na římsu (hodiny) a podél hrany ke kruhu na terasu a na vrchol. V. Nehasil, D. Nehasil, Jan Paul, 20.4.2011

KÝSOVO CARPACCIO, VIIa

Z police v levé části údolní stěny stěnou ke kruhu a dále podél široké spáry výše stěnou na terasu na vrchol. V. Nehasil, D. Nehasil, Jan Paul, 20.4.2011

VLÁDIKOVO INTRIKY, ANEB KAMARÁDSTVÍ AŽ ZA HROB, VIIc

Středem SZ stěny přes převis a kruh na vrchol. Pavel Henke, Pavel Bechyně, 13.7.2011

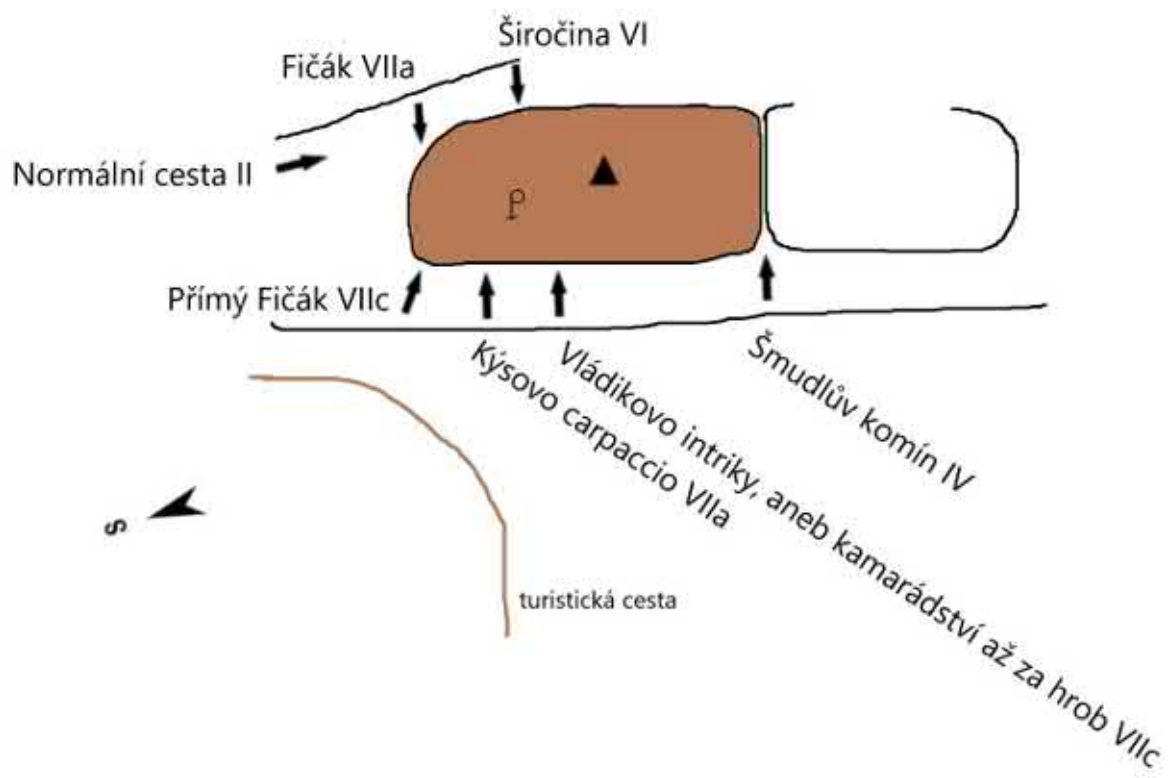
(Tato cesta byla vytvořena na počest neskromnému kamarádovi Vladislavu Nehasila, který „vykrádá“ cesty kamarádům - KÝSOVO CARPACCIO)

ŠMUDLŮV KOMÍN, IV

Vpravo v údolní stěně výlomem do komína a jím do sedla na vrchol. V. Nehasil, 2010

NORMÁLNÍ CESTA, II

Od V strží do sedla (lze také sestoupit z masivu) a stěnou na vrchol.



MALÁ LOUBSKÁ STĚNA – M

Kleine Lauber Wand - M

MAPY.CZ

Google Maps

ČÍČA, VI


Vlevo od cesty „Vzdechy spásy“ stěnou přímo na vrchol. Robert Hes, 11.3.2014

VZDECHY SPÁSY, VI

Středem stěny přímo na vrchol. V. Nehasil, 8.5.2012

PRAVÁ HRANKA, IV

Zleva podél pravé hrany na vrchol.



MASIV NEPODANÝCH RUKOU – M

Massiv der nichtgegebenen Hand - M

MAPY.CZ

Google Maps

TRADICE V NOVÉM, RP VIIIc

Severní stěnou do kouta (stanoviště) a podél trhliny výše hranou na temeno. Tomáš Sobotka
x Pavel Henke, 28.3.2020



MATURITNÍ STĚNA – M

Abiturwand - M

MATY.CZ

Google Maps

SMOLNÝ DEN, VIIIb

Vlevo od cesty „Poslední zvonění“ stěnou podél hrany na kazatelnu, koutem a stěnou na polici (stanoviště). Stěnou (kruh) přes převis k vodorovnému zářezu (nad ním 2. kruh) a stěnou přímo, výše podél žebra na terasu. Vladislav Nehasil, Zuzana Nehasilová, 26.5.2019

POSLEDNÍ ZVONĚNÍ, VIIC

Výrazným koutem v údolní stěně 5m vzhůru, stěnou šikmo vpravo (hodiny) ke hraně a podél ní ke K. Stěnou do malého kouta, jím (hodiny) a stěnou k 2.K. Stěnou a převisem doleva k 3.K, vlevo stěnou a výše vpravo do sokolíka, kterým na vrchol. V. Nehasil, 20.4.1995

POSLEDNÍ ZVONĚNÍ – VARIANTA, VIIC

V levé části JZ stěny spárou na hranu k 1.K „Poslední zvonění“. V. Nehasil, 20.4.1995

ŽRALOK, RP Xa

Údolní hranou přes kruh a hodiny k BH převislou stěnou přímo a výše opět hranou přes hodiny a 2.BH k slaňovacímu BH. Tomáš Sobotka a Robert Hes a Jiří Chocholoušek, 11.3.2014

OTÁZKOVÁ DEPRESE, VIIIA

V JZ stěně trhlínou (K) a stěnou (2x hodiny) do police (hodiny) a vlevo při hraně k 2.K. Stěnou šikmo vlevo a hranou přes 3.K do trhlíny a tou (hodiny) na vrchol. V. Nehasil, D. Nehasil, 21.4.1995

TAHÁK, RP IXb

Vpravo od „Otázkové deprese“ podél zářezů, rozporem a hranou přes 2BH, později položenou stěnou lehce na polici. Plotnou a stěnou přes 4BH. Od posledního BH nejprve vpravo, pak zpět vlevo a vzhůru na terasu ke slanění. Tomáš Sobotka × Robert Hes × Jiří Chocholoušek, Jan Paul, V. Nehasi, 11.3.2014

CESTA NAD ÚDOLÍM, III

Ze Z terasy doprava k zářezu a jím na vrchol. Vladislav Nehasil, 8.5.2012

CESTA NAD ÚDOLÍM – VARIANTA, II

Jako „Cesta nad údolím“ k zářezu a vlevo stěnou na vrchol. Vladislav Nehasil, 8.5.2012

NEJVĚTŠÍ ŠTĚSTÍ, IV

V jižní stěně vlevo od „Železité stěny“ stěnou při hraně, výše hranou n. v. Vladislav Nehasil, Jan Paul, 25.9.2012

ŽELEZNÁ STĚNA, III

Přibližně středem J stěny železitou stěnou na vrchol. Mario Jilge

STARÁ CESTA, II

Vpravo v Jižní stěně železitou stěnou na vrchol.

NÁHORNÍ CESTA, II

Komínem mezi balvanem a vrcholovým blokem na balvan přepad a stěnou na vrchol. Mario Jilge

OD LESA, V

V stěnou, výše podél trhliny na vrchol. Vladislav Nehasil, 8.5.2012

KRÁSNÁ STĚNKA, III

Vpravo v S stěně na vrchol. Vladislav Nehasil, Jan Paul, 25.9.2012

SEVERNÍ CESTA, III

Vlevo v S stěně zářezem na vrchol. Vladislav Nehasil, 8.5.2012

LEBKA, IV

Ve středu S stěny zářezem přes převis na vrchol. Mario Jilge

REHABILITACE, IV

Vlevo od Krásné stěny na vrchol. Vladislav Nehasil, Jan Paul, 25.9.2012

KRÁSNÁ STĚNKA, III

Vpravo v severní stěně n. v. Vladislav Nehasil, Jan Paul, 25.9.2012





NOSATEC – M

Rüsselkäfer - M

 MAPY.CZ

 Google Maps

VŽDY PŘIPRAVEN, RP Xa

V levé části stěny přímo přes 2 BH ke slaňovacímu BH. Tomáš Sobotka, Pavel Henke, 5.1.2020

POZDRAV ZE SKALÁKU, VIIa

Z patra uprostřed severní stěny koutem a výše zarostlou stěnou na polici. (stanoviště). Podél spáry na vrchol. Jan Paul a Vladislav Nehasil, 14.2.2014

VYŘAZOVÁK, IXa

Z patra v levé části SZ stěny přes 2 kruhy a hodiny na balkón a cestou Pozdrav ze skaláku na vrchol (slanění). Jan Paul a Vladislav Nehasil, 13.10.2014

PŘÍMEJ POLYGON, RP Xa

Stěnou přímo k BH a šikmo vlevo přes kruh cesty „Vyřazovák“ ke 2.BH a přímo ke slanění. Pavel Henke x Tomáš Sobotka, 28.3.2020

NA CESTĚ DO SOUSEDNÍ DIMENZE, Xa

Vlevo od cesty „Čínská čtvrť“ stěnou přímo přes 3 BH ke slaňovacímu BH. Tomáš Sobotka, Pavel Henke, 30.12.2019

ČÍNSKÁ ČTVRŤ, IXa

Výraznou Z hranou přímo přes 2 BH k 3. BH cesty „Coleoptera“. Spolu s ní na temeno. Jiří Chocholoušek, Robert Hes, 18.2.2014

COLEOPTERA, VIIa

Středem úzké JZ stěny přes 1.BH na římsu, dále levou částí stěny před 2BH na vrchol. Josef Koudelka, Petr Waller, 4.5.2013

MEZI KROVKY, VIIa

Cestou „Coleoptera“ ke 2.BH. Od něj vpravo do spáry a tou na vrchol. Josef Koudelka, Petr Waller, 4.5.2013



ORLÍ PILÍŘ – M

Adlerpfeiler - M

MAPY.CZ

Google Maps

TANEC SLUNCE, VIIa

Středem Z stěny, výše podél spáry na vrchol (slanění). Vladislav Nehasil, Jan Paul, 30. 4. 2014



POTÍTKO – M

Schweißblatt - m

MAPY.CZ

Google Maps

TANEC MEZI VEJCI, VIIc, RP VIIIa

Západní stěnou podél trhlín mírně vpravo přes 4 BH ke slanění. Robert Hes a Jiří Chocholoušek, 25.2.2014



ŠPICL – M


Spitzel - M

MAPY.CZ

Google Maps

TRHLINKY, VIII

Středem J stěny trhlinkami n. t.





TERČ U LABSKÉ STRÁŽE

Elbwartenscheibe

MAPPY.CZ

Google Maps

JEDNA BÁZEŇ, VI

Jižní hranou (vpravo od komína), výše stěnou n. v. Pavel Bechyně, Dana Kadlecová, Jana Řezníková, 14. 6. 2009

POTNIČKY, VIIa

Z velké terasy uprostřed na další terasu (velké hodiny) a podél šikmého zářezu šikmo vpravo ke hraně a n. v. Pavel Henke, Pavel Bechyně, 13. 7. 2009

KŘIŠŤÁLOVÁ HRANA, VIIa

Levou údolní hranou kruh a hodiny na velký balkon. Jako cesta „Hledač poezie” na vrchol. V. Nehasil, D. Nehasil, 5. 4. 2011

STUDÁNKOVÁ STĚNA, VI

Vlevo od cesty „Hlídač poezie” středem stěny (hodiny) přes kruh ke spáře a tou na balkon. Dále přes stupně na velký balkon. Jako cesta „Hledač poezie” na vrchol. V. Nehasil, D. Nehasil, 5. 4. 2011

NAROZENINOVÁ PÁRTY, VIIa

Od nástupu cesty „Hledač poezie” přímo stěnou přes K na balkon. Z něj jako „Studánková stěna” na vrchol. Jan Paul a Vladislav Nehasil, 6. 3. 2014

BLUES VŠEDNÍHO DNE, VI

Nástup z horního balkonu (vlevo od cesty „Hledač poezie”) hranou, výše otevřenou spárou na vrchol. Jan Paul, 30.10.2017

HLEDAČ POEZIE, VI

Vpravo v údolní stěně podél puklin šikmo doprava ke hraně a podél ní na římsu k 1. kruhu, stěnou přes velký balkon a podél trhlín k 2. kruhu. Stěnou na vrchol. Pavel Bechyně, Dana Kadlecová, Jana Řezníková, 13. 6. 2009

HLEDAČ POEZIE – NÁSTUPOVÁ VARIANTA, VI

Přes převis, výše podél hrany ke kruhu a dále cestou „Hledač poezie” na vrchol. V. Nehasil, 8. 4. 2011

DRUHÁ SLOKA, III

Druhou spárou vlevo od komína na vrchol. Pavel Bechyně, Dana Kadlecová, Jana Řezníková, 28. 6. 2009

PRVNÍ SLOKA, III

První spárou vlevo od komína na vrchol. Pavel Bechyně, Dana Kadlecová, Jana Řezníková, 28. 6. 2009

LABSKÝ KOMÍN, III

Od Z komínem na vrchol. Mario Jilge, Karsten Jilge, 2.11.2008

TŘI SKOKY, 1

Z vyhlídky sestoupit tři snadné přeskoky na vrchol.

VEČERNÍ CESTA, VI

V S stěně travers vlevo na SV hranu a tou n. v. Mario Jilge, Karsten Jilge, 14.11.2008

DOLEVA, V

Vlevo od cesty „Vítězství“ podél poruch a výše vlevo ke hraně a cestou „Tři skoky“ na vrchol. Jan Paul, 7.4.2018

VÍTĚZSTVÍ, V

Uprostřed S stěny 2.předskalí převisem a přes kyz, stěnou a cestou „Tři skoky“ na vrchol. Jan Paul, 7.4.2018

KYZY, III

V S stěně 2. předskalí vlevo od cesty „Hrana“ stěnou přes železné kyzky a cestou „Tři skoky“ na vrchol.

HRANA, V

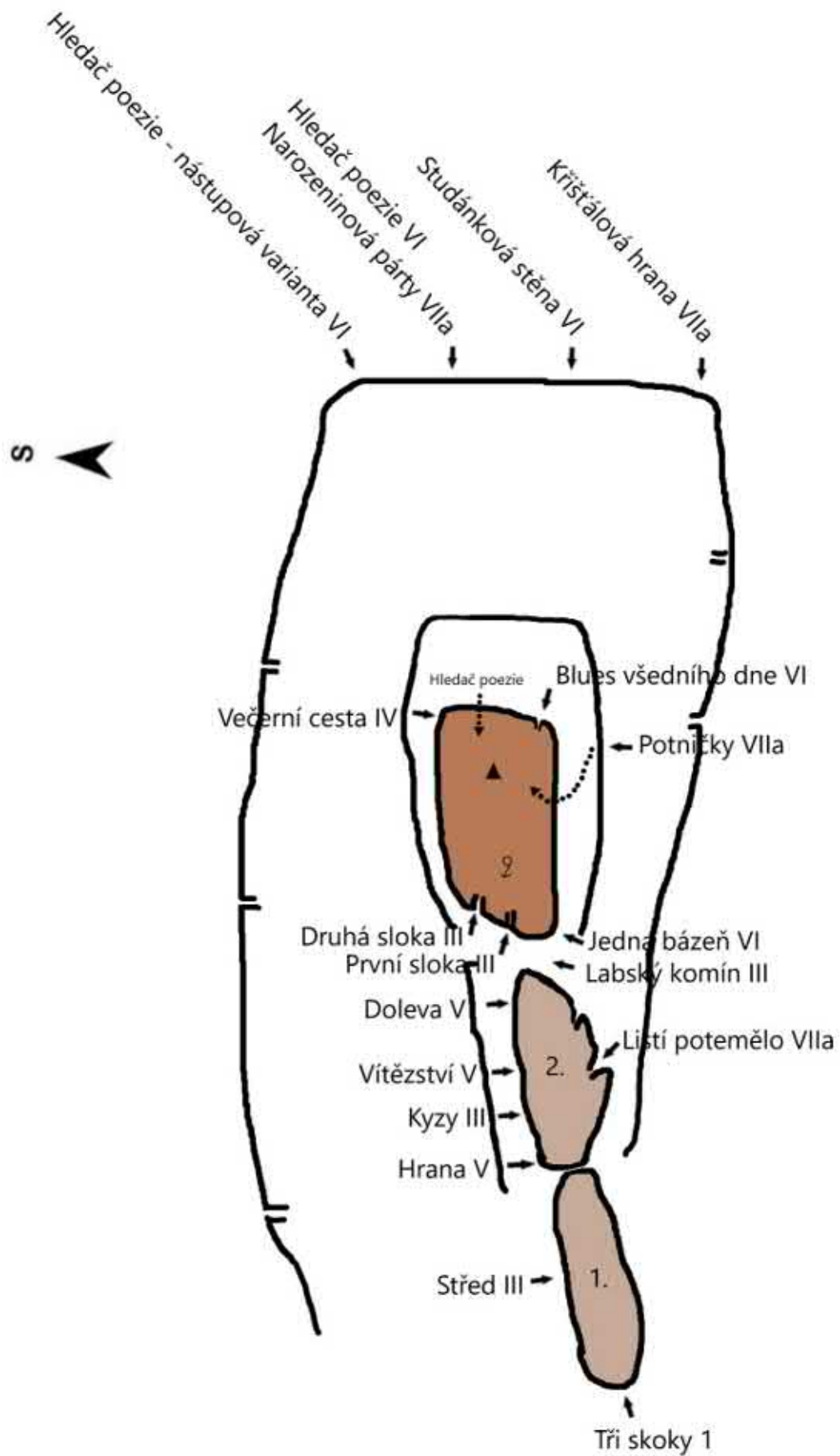
V S stěně 2. předskalí pravou hranou a cestou „Tři skoky“ na vrchol. Jan Paul, 7.4.2018

LISTÍ POTEMĚLO, VIIa

Ve V stěně 2. předskalí otevřenou spárou na vrchol a libovolně na hlavní vrchol. Jan Paul, 15.8.2018

STŘED, III

Středem S stěny 1. předskalí na vrchol předskalí a cestou „Tři skoky“ n. v.





TOOL – M

Tool - M

MAPY.CZ

Google Maps

FEAR INOCULUM, VIIa

Jižní hranou přes BH ke slaňovacímu BH. Pavel Henke, Barbora Henkeová, 4.1.2019

DUB FX, IXa

Středem JZ hladké plotny přes díru (jištění) ke společnému slaňovacímu BH. Tomáš Sobotka, Pavel Henke, 4.1.2019

SCHISM, RP VIIIb

V levé části stěny koutem přes BH ke slaňovacímu BH. Pavel Henke x Barbora Henkeová, 4.1.2019





TRPASLIČÍ PILÍŘ – M

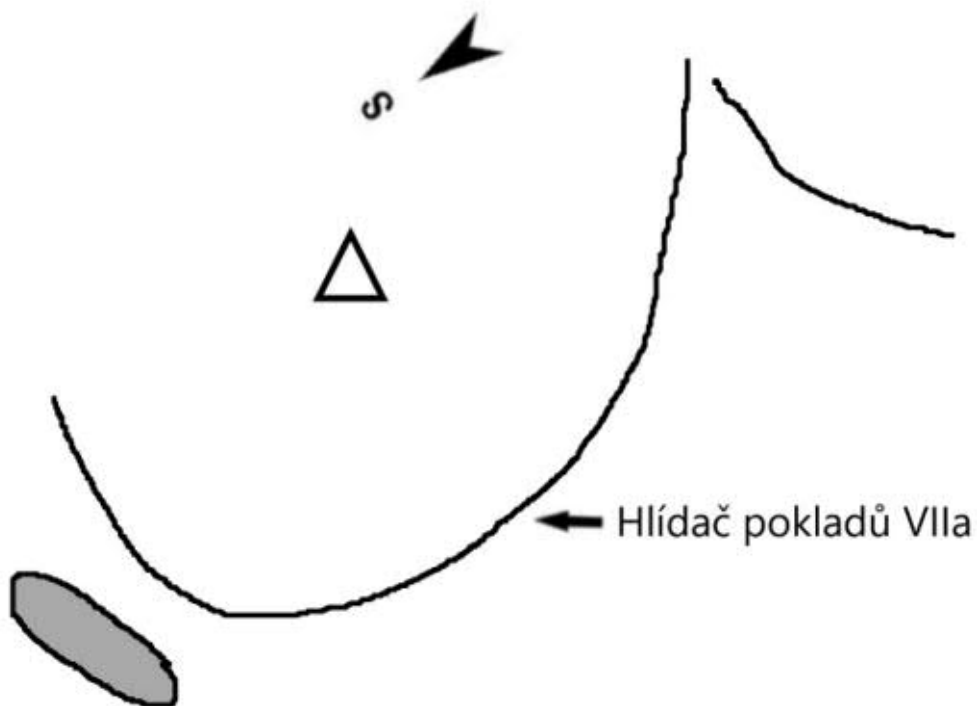
Zwergenpfeiler - M

MAPY.CZ

Google Maps

HLÍDAČ POKLADŮ, VIIa

Položenou (Z) stěnou přes 2 kruhy a hodiny na vrchol. V. Nehasil, D. Nehasil, 29. 3. 2011





VĚŽ LOUBSKÉ ROKLE

Laubenschluchtturm

 MAPY.CZ

 Google Maps

STARÁ CESTA, I

Z bloku na náhorní straně překrok, stěnou a žlabem na vrchol. Před r. 1980

KRÁTKÉ, ALE KRÁSNÉ, III

V J stěně trhlínou a stěnou n. v. Pavel Bechyně, Pavel Henke, Jana Řezníková, 26.5.2009

NEZNÁMÁ, VI

Od J sokolíkem a stěnou přes K na vrchol. Před r. 1980

PRVOVÝSTUPCOVA VÁŠEŇ, VIIa

Západní hranou n. v. Pavel Henke a Pavel Bechyně, Jana Řezníková, 26.5.2009

JARNÍ ŽERTÍK, VIIb

Vpravo od údolní spáry převisem (kruh) výše stěnou na vrchol. Vladislav Nehasil, David Nehasil, 15.3.2011

ÚDOLNÍ SPÁRA, III

Vpravo v údolní stěně spárou na vrchol. 4.11.2008

ÚDOLNÍ STĚNA, II

3m vlevo od „Údolní spáry“ stěnou přímo na vrchol. Mario Jilge, Karsten Jilge, 14.11.2008

JDEME NA PIVO, VIIa

Vlevo od tesaného výklenku převislou stěnou (K), výše tupou hranou na vrchol. Vladislav Nehasil, David Nehasil, 29.6.2010

VOTEVŘENÁ VOKENICE, VIIb

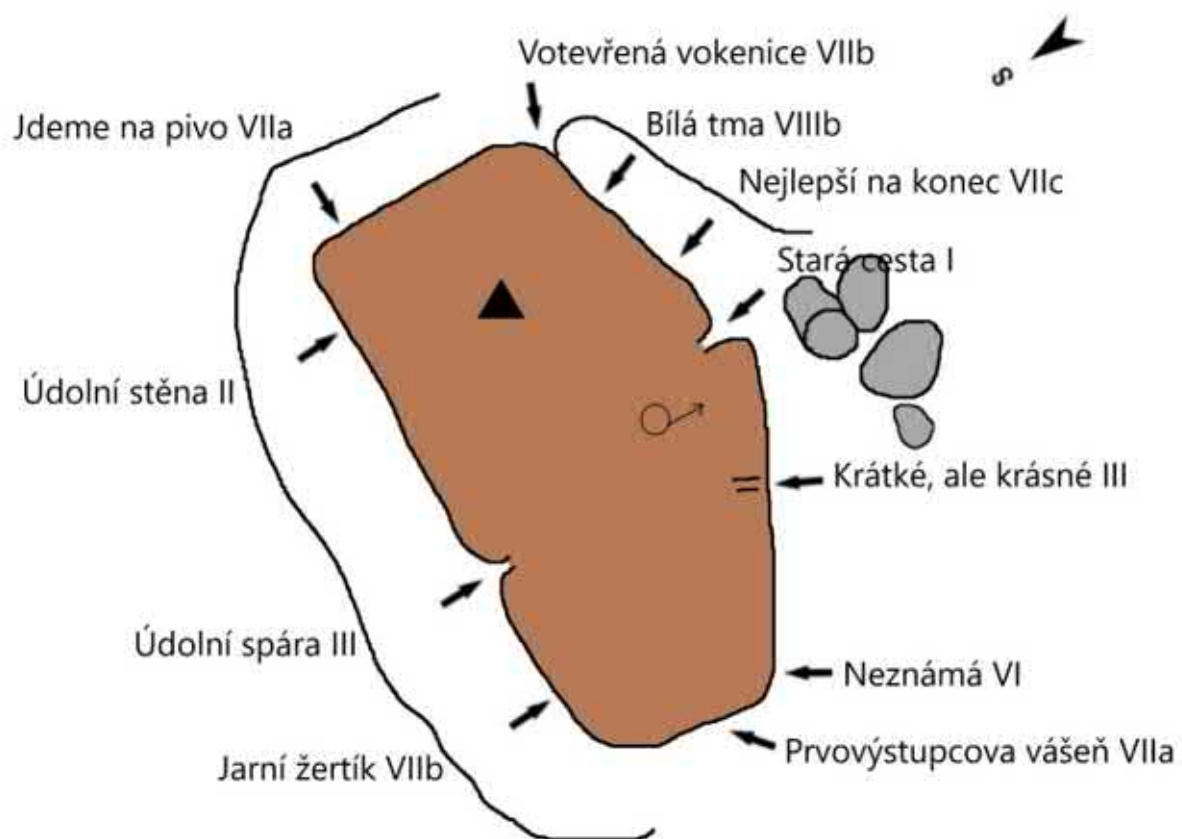
Nástup z údolí, krátce koutem a vpravo na údolní hranu a podél ní přes kruh n. v. Pavel Henke a Pavel Bechyně, Jana Řezníková, 13.7.2009

BÍLÁ TMA, VIIIb

Vlevo od cesty „Votevřená vokenice“ na polici a převislou stěnou přes 2 kruhy n. v. Pavel Henke, 13.7.2009

NEJLEPŠÍ NA KONEC, VIIc

V JV stěně převislou spárou n. v. Pavel Henke, Pavel Bechyně, Jana Řezníková, 26.5.2009





VLASTENEC – M

Patriot - M

MAPY.CZ

Google Maps

HRANA, VIIa

Položenou levou údolní hranou n. t.

KOUT, VI

Výrazným koutem uprostřed údolní stěny n. t.

RÓNIN, RP IXa

Převislou pravou údolní hranou (slaňovací BH). Pavel Henke, 18.1.2020





VZKŘÍŠENÁ STĚNA – M

Auferstehungswand - M

 MAPY.CZ

 Google Maps

CENTRÁLNÍ KOMÍN, III

Vlevo od cesty „Prolog“ komínem na vrchol.

DOUŠEK KÁVY, RP VI

Vlevo od „Centrálního komína“ stěnou přes 2 kruhy ke slanění. Vladislav Nehasil, Zuzana Nehasilová, 17.6.2020

DRUHÝ ŽIVOT, VIIIc

Vlevo od cesty „Prolog“ stěnou podél oblé hrany na polici ke kruhu. Mírně ukloněnou železitou plotnou k vodorovnému zářezu a podél žebra, výše stěnou podél kouta a koutem (slanění) na vrchol. Vladislav Nehasil, 2.5.2022

PROLOG, VIIa

Vlevo od údolní hrany stěnou přes hodiny na balkón ke K. Stěnou na polici a dále na vrchol. Zdeněk Vostřel, J. Prause, 20.6.1988

SMRT Z VYDĚŠENÍ, VIIIa

Stěnou 2m vpravo od údolní hrany do police a k 1.K. Převislou stěnou přes 3K na balkón, doprava do kouta a tím přes BH na vrchol. Zdeněk Vostřel a Pavel Kulík, 10.8.1988

SOUDNÝ DEN, VI

Vpravo od cesty „Smrt z vyděšení“ šikmo doprava ubíhajícím výlomem, výše spárou na plošinku a komínem na vrchol. Vladislav Nehasil, Jiří Holpuch, David Nehasil, 12.5.2022

DEŠTIVÁ CESTA, VIIa


Spárami a kouty v levé části JZ stěny na římsu (K). Stěnou na balkón a stěnou pod převis. Přes převis, doprava na hranu a tou na vrchol. Zdeněk Vostřel, Jan Beránek, 13.7.1988

ZMĚNA STYLU, VIIa

Z terasy ve středu J stěny, stěnou a sokolíkovou trhlínou, výše podél spár na vrchol. V. Nehasil, Jaroslav Dunovský, Pavel Mrnka, D. Nehasil, 6.4.2005

DRUHÁ MÍZA, RP VI

Vpravo od cesty „Změna stylu“ stěnou (K), výše podél hrany (hrot + hodiny) ke slanění. Vladislav Nehasil, Zuzana Nehasilová, 4.6.2020





PODZÁMČÍ

UNTER DEM SCHLOSS



Uprostřed města Děčín se nachází skalní masiv, na kterém se monumentálně tyčí Děčínský zámek. Ve skalním masivu je vylezeno několik cest v tvrdém pískovci. Lezení za mokra se nedoporučuje. Při provozování horolezecké činnosti dbejte pokynů pro příslušnou oblast.

Použité zkratky u skalních objektů:

Masív – M

Pravidla lezení v pískovcových oblastech – [ČHS](#).

OBSAH/REGISTER

Jméno skály	Der Name des Felsens
PODZÁMČÍ - M (4)	Unter dem Schloss - M (4)

PODZÁMČÍ – M

Unter dem Schloss - M

MAPY.CZ

Google Maps

RYTÍŘ Z BÜNAU, VI

Vlevo od „Dlouhá jízda“ výrazným koutem n. t. Před r. 1985

DLOUHÁ JÍZDA, Xa

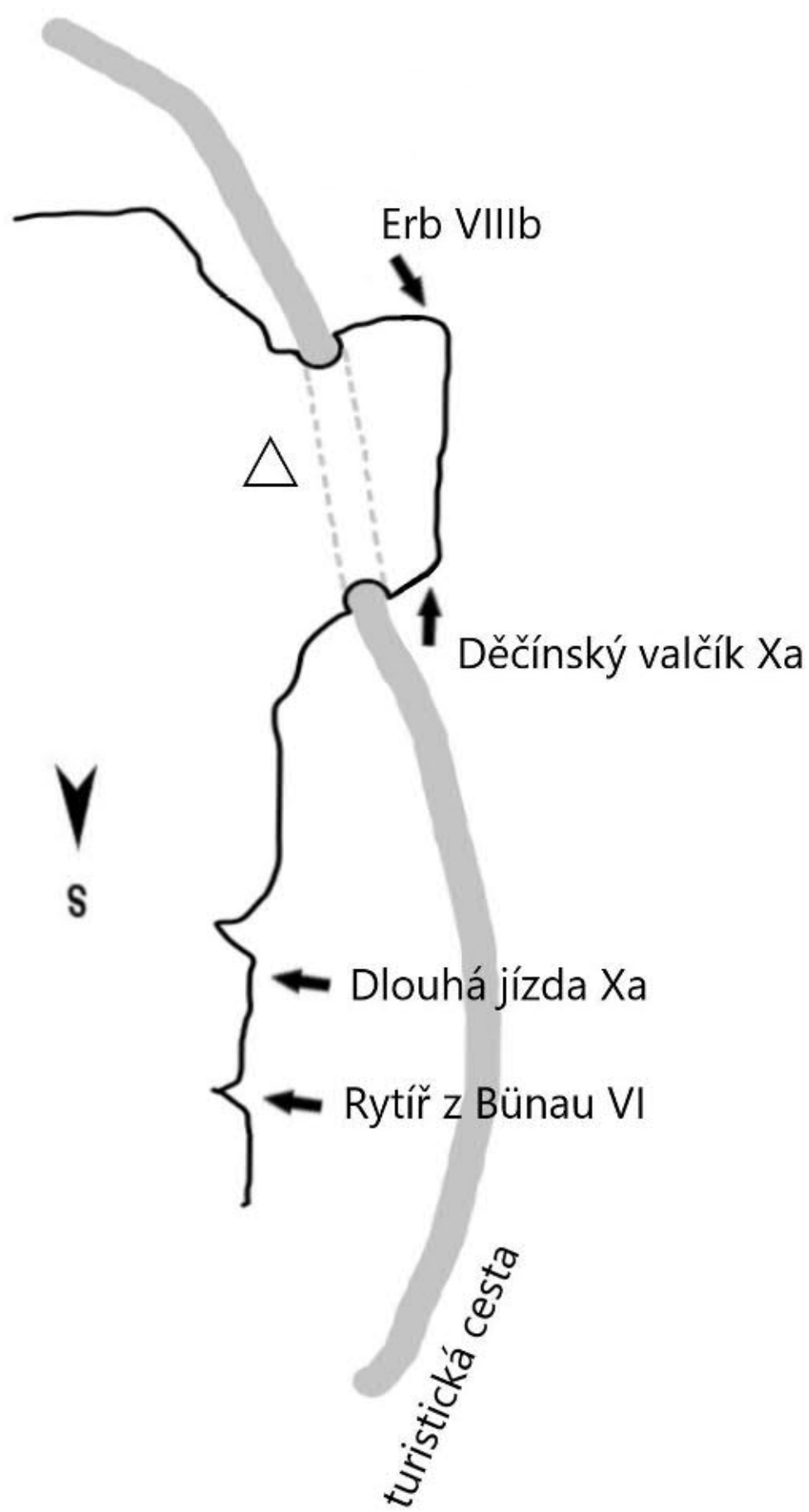
Krátce koutkem a šikmo vlevo stěnou k 1. kruhu. Rajbuňkem přes další 2K n. t. Před r. 1985

DĚČÍNSKÝ VALČÍK, Xa

Nástup od levé hrany šikmo vpravo stěnou k 1.K a přímo přes 2K n. t. Před r. 1985

ERB VIIIb

Od zábradlí stěnou šikmo vlevo (1.K) a dále podél hrany (2.K). Šikmo vlevo za hranu, stěnou n. t. Před r. 1985





Rytíř z Büнау, VI



Dlouhá jízda, Xa



Děčínský valčík, Xa



Sissi, VIIIb



HŘENSKO

HERRNSKRETSCHEN



Významná lezecká oblast Hřensko, která se nachází v Českosaském Švýcarsku. Věže jsou rozptýlené ve skalních hřebenech a roklich. Věže jsou z měkkého, místy lámavého ale i tvrdého pískovce. Některé věže dosahují velkých výšek. Lezení za mokra se nedoporučuje. Při provozování horolezecké činnosti dbejte pokynů pro příslušnou oblast. První splezenou věží je Pevnost (Beckstein), masivní věž nad zatáčkou turistické cesty.

První evidovaná cesta v této oblasti na věž Pevnost:

STARÁ CESTA, II

Z masívu komínem a stupni do sedla. Vlevo dolů, spárami a komíny v JV stěně na vrchol. Carl Beck, Siegfried Meurer, Conrad Meurer, Friedrich Meurer, březen, 1888

Dbejte pokynů v návštěvním řádu [NPČŠ](#) a informací na stránkách [ČHS](#).

[Opatření obecné povahy o vyhrazení míst k provozování horolezeckých sportů a o vyhrazení přístupových horolezeckých tras v klidovém území v Národním parku České Švýcarsko.](#)

Použité zkratky u skalních objektů:

Boulder – B

Masív – M

Quack – Q

OBSAH/REGISTER

Jméno skály	Der Name des Felsens
BACHYNĚ	BACHE
BENÁTSKÁ VĚŽ	VENEDIGER TURM
BLOK V JELENÍM DOLE	BLOCK IN HIRSCHMINE
BRATRSKÁ VĚŽ	BRÜDERTURM
BRATRSKÝ OLTÁŘ	BRÜDERALTAR
CITADELA	ZITADELLE
CLARYHO KLOBOUK	CLARYHUT
CLARYHO VĚŽ	CLARYTURM
ČESNEKOVÁ JEHLA	KNOBLAUCHNADEL
ČÍNSKÁ ZEĎ	CHINESISCHE MAUER
ČTYŘČE	VIERLING
DESKA NA KOBYLCE - HLAVNÍ VRCHOL	STOSSBERGSCHEIBE - HAUPTGIPFEL
DESKA NA KOBYLCE - STŘEDNÍ VRCHOL - B	STOSSBERGSCHEIBE - MITTLEREGIPFEL - B
DESKA NA KOBYLCE - ZÁPADNÍ VRCHOL - B	STOSSBERGSCHEIBE - WESTGIPFEL - B
DEŠŤOVÝ KÁMEN	REGENSTEIN
DUBOVÝ KÁMEN	EICHENSTEIN
ERIČIN KÁMEN (VŘESOVÝ KÁMEN)	ERIKASTEIN
ERCHOVA VĚŽ	ERICHTURM
GABRIELINY VĚŽE - VÝCHODNÍ	ÖSTLICHER GABRIELENSTEIGTURM
GABRIELINY VĚŽE - ZÁPADNÍ	WESTLICHER GABRIELENSTEIGTURM
HLAVIČKA	KÖPFCHEN
HOMOLE	ZUCKERHUT
HORSKÁ HLAVA	BEERGRÜNDELKOPF
HORSKÁ ZVONIČKA	BERGGGLÖCKCHEN
HOUBA	PILZ
HRANIČÁŘ	GRENZER
HRANIČNÍ TERČ	GRENZSCHEIBE
HROT STŘÍBRNÉ STĚNY	SILBERWANDZACKE
JEHLA PRAVČICKÉHO DOLU	PREBISCHGRUNDSCHEIBE
JELENÍ SKOK	HIRSCHSPRUNG
JESKYNĚ ČESKÝCH BRATŘÍ - M	HÖHLE DER BÖHM. BRÜDER - M
KAMENNÝ REJNOK	STEINROCHEN
KORÁB	SCHIFF
KRUCHÉ CIMBUŘÍ	MORSCHER KOPF
KŘÍŽOVÁ VĚŽ	KREUZTURM
LANOVÁ VĚŽ	SEILTURM
LEYDEHO VĚŽ	LEYDETURM
LOVECKÁ TRUBKA	JÄGERHORN
MÁJOVÁ VĚŽ	MAITURM
MALÍČEK	KLEINER FINGER
MALÝ PRAVČICKÝ KUŽEL	KLEINER PREBISCHKEGEL
MALÝ TETŘEV	KLEINER AUERHAHN
MATZSEIDELOVA JEHLA (MŘENKA)	MATZSEIDELNADEL

MATZSEIDELOVA STĚNA - M	MATZSEIDELWAND - M
MATZSEIDELOVA VĚŽ	MATZSEIDELTURM
MĚSÍČNÍ STĚNA - M	MONDWAND - M
MEZENSKÁ VYHLÍDKA	AUSSICHT RAINWIESE
NEDOSTIŽNÁ	UNERREICHBAR - Q
ODDÍLOVÁ VĚŽ	KLUBTURM
OLTÁŘÍK	ALTAR
PAROHÁČ	GEHÖRNTER
PAŠERÁCKÁ KŘÍŽOVATKA	PASCHERKREUZUNG
PEVNOST	BECKSTEIN
POSED	KANZEL
PRAVČICKÁ JEHLA	PREBISCHNADEL
PRAVČICKÁ STĚNA - M	PREBISCHWAND - M
PRAVČICKÝ ROH	PREBISCHHORN
PRŮVODCE CIZINCŮ	FÜHRER AUSLÄNDER
PŘEVOZNÍK	FÄHRMANN
PŘÍLEPEK - M	ANHÄNGSEL - M
PUMPAŘ	TANKWART
ROZPOLCENÝ ROH	GESPALTENES HORN
ŘÁDOVÝ HRAD	ORDENSBURG
ŘÍJNOVÁ VĚŽ	OKTOBERTURM
SMRKOVÝ KÁMEN	FICHTENSTEIN
SOKOLÍ HRAD	FALKENBURG
STARÁ VÁCLAVSKÁ STĚNA	ALTE WENZELWAND
STRÁŽCE STŘÍBRNÉ STĚNY	SILBERWANDWÄCHTER
STRÁŽNÍ TERCĚ	WÄCHTERSCHIEBE
STRÁŽNÍ VĚŽ	WARTTURM
STŘÍBRNÁ STĚNA - M	SILBERWANDSCHEIBE - M
STŘÍBRŇÁK	SILBERLING
STŘÍBRNÝ MASIV - M	SILBERMASSIV - M
STŘÍBRNÝ POHLED	SILBERBLICK
STŘÍBRNÝ ROH	SILBERHORN
TETŘEVÍ VÝSPA	AUERHAHNRIFF
TRPASLÍK PASTÝŘSKÉ STĚNY	ZWERG AUF DER SCHÄFERWAND
URNA	URNE
VÁCLAVSKÁ VĚŽ	WENZELTURM
VARTA NA KOBYLCE	STOSSBERGWARTE
VELKÝ PRAVČICKÝ KUŽEL	GROSSER PREBISCHKEGEL
VELKÝ TETŘEV	GROSSER AUERHAHN
VĚŽ DLOUHÉHO DOLU	LANGEGRUNDTURM
VĚŽ KRISTINY ROKLE	CHRISTELSCHLUCHTTURM
VĚŽ KŘÍDELNÍ STĚNY	FLÜGELWANDTURM
VĚŽ MEZNÍHO DOLU	TURM IM GRENZTAL
VĚŽ PASTÝŘSKÉ STĚNY	TURM DER SCHÄFERWAND
VĚŽ STŘÍBRNÉ STĚNY	SILBERWANDTURM
VIKLAVÁ JEHLA	WACKELIGE NADEL
VYSOKÝ ROH	HOHES HORN

YETTI	YETI
ŽELEZNÉ VĚŽE	EISERNE TÜRME
ŽELVA	SCHILDKRÖTE

OBSAH/REGISTER

Jméno skály	Der Name des Felsens
BACHYNĚ (6)	Bache (6)
BENÁTSKÁ VĚŽ (3)	Venediger Turm (3)
BLOK V JELENÍM DOLE (5)	Block in Hirschmine (5)
BRATRSKÁ VĚŽ (6)	Brüderturm (6)
BRATRSKÝ OLTÁŘ (4)	Brüderaltar (4)
ČESNEKOVÁ JEHLA (10)	Knoblauchnadel (10)
ČÍNSKÁ ZEĎ (5)	Chinesische Mauer (5)
CITADELA (8)	Zitadelle (8)
CLARYHO KLOBOUK (7)	Claryhut (7)
CLARYHO VĚŽ (4)	Claryturm (4)
ČTYŘČE (9)	Vierling (9)
DESKA NA KOBYLCE - HLAVNÍ VRCHOL (5)	Stoßbergscheibe - Hauptgipfel (5)
DESKA NA KOBYLCE - STŘEDNÍ VRCHOL - B (3)	Stoßbergscheibe - Mittleregipfel - B (3)
DESKA NA KOBYLCE - ZÁPADNÍ VRCHOL - B (3)	Stoßbergscheibe - Westgipfel - B (3)
DEŠŤOVÝ KÁMEN (5)	Regenstein (5)
DUBOVÝ KÁMEN (15)	Eichenstein (15)
ERICHOVA VĚŽ (7)	Erichturm (7)
ERIČIN KÁMEN (7)	Erikastein (7)
GABRIELINY VĚŽE - VÝCHODNÍ (1)	Östlicher Gabrielensteigturm (1)
GABRIELINY VĚŽE - ZÁPADNÍ (8)	Westlicher Gabrielensteigturm (8)
HLAVIČKA (9)	Köpfchen (9)
HOMOLE (15)	Zuckerhut (15)
HORSKÁ HLAVA (7)	Beergründelkopf (7)
HORSKÁ ZVONIČKA (4)	Bergglöckchen (4)
HOUBA (2)	Pilz (2)
HRANIČÁŘ (2)	Grenzer (2)
HRANIČNÍ TERČ (5)	Grenzscheibe (5)
HROT STŘÍBRNÉ STĚNY (8)	Silberwandzacke (8)
JEHLA PRAVČICKÉHO DOLU (10)	Prebischgrundscheibe (10)
JELENÍ HLAVA (1)	Hirschkopf (1)
JELENÍ SKOK (5)	Hirschsprung (5)
JESKYNĚ ČESKÝCH BRATŘÍ - M (1)	Höhle der Böhm. Brüder - M (1)
KAMENNÝ REJNOK (4)	Steinrochen (4)
KORÁB (9)	Schiff (9)
KŘÍŽOVÁ VĚŽ (10)	Kreuzturm (10)
KRUCHÉ CIMBUŘÍ (6)	Morscher Kopf (6)
LANOVÁ VĚŽ (3)	Seilturm (3)
LEYDEHO VĚŽ (8)	Leydeturm (8)
LOVECKÁ TRUBKA (22)	Jägerhorn (22)
MÁJOVÁ VĚŽ (9)	Maiturm (9)
MALÍČEK (5)	Kleiner Finger (5)

MALÝ PRAVČICKÝ KUŽEL (11)	Kleiner Prebischkegel (11)
MALÝ TETŘEV (12)	Kleiner Auerhahn (12)
MATZSEIDELOVA JEHLA (4)	Matzseidelnadel (4)
MATZSEIDELOVA STĚNA - M (19)	Matzseidelwand - M (19)
MATZSEIDELOVA VĚŽ (7)	Matzseidelturm (7)
MĚSÍČNÍ STĚNA - M (6)	Mondwand - M (6)
MEZENSKÁ VYHLÍDKA (5)	Aussicht Rainwiese (5)
NEDOSTIŽNÁ - Q (2)	Unerreichbar - Q (2)
ODDÍLOVÁ VĚŽ (8)	Klubturm (8)
OLTÁŘÍK (7)	Altar (7)
PAROHÁČ (2)	Gehörnter (2)
PAŠERÁCKÁ KŘÍŽOVATKA (8)	Pascherkreuzung (8)
PEVNOST (15)	Beckstein (15)
POSED (6)	Kanzel (6)
PRAVČICKÁ JEHLA (6)	Prebischnadel (6)
PRAVČICKÁ STĚNA - M (7)	Prebischwand - M (7)
PRAVČICKÝ ROH (9)	Prebischhorn (9)
PŘEVOZNÍK (1)	Fährmann (1)
PŘÍLEPEK - M (1)	Anhängsel - M (1)
PRŮVODCE CIZINCŮ (4)	Führer Ausländer (4)
PUMPAŘ (4)	Tankwart (4)
ŘÁDOVÝ HRAD (9)	Ordensburg (9)
ŘÍJNOVÁ VĚŽ (8)	Oktoberturn (8)
ROZPOLCENÝ ROH (11)	Gespaltenes Horn (11)
SMRKOVÝ KÁMEN (10)	Fichtenstein (10)
SOKOLÍ HRAD (18)	Falkenburg (18)
STARÁ VÁCLAVSKÁ STĚNA (24)	Alte Wenzelwand (24)
STRÁŽCE STŘÍBRNÉ STĚNY (8)	Silberwandwächter (8)
STRÁŽNÍ TERČ (1)	Wächterscheibe (1)
STRÁŽNÍ VĚŽ (9)	Wartturm (9)
STŘÍBRNÁ STĚNA - M (15)	Silberwandscheibe - M (15)
STŘÍBRŇÁK (10)	Silberling (10)
STŘÍBRNÝ MASIV - M (4)	Silbermassiv - M (4)
STŘÍBRNÝ POHLED (2)	Silberblick (2)
STŘÍBRNÝ ROH (25)	Silberhorn (25)
TETŘEVÍ VÝSPA (22)	Auerhahnriff (22)
TRPASLÍK PASTÝŘSKÉ STĚNY (4)	Zwerg auf der Schäferwand (4)
URNA (2)	Urne (2)
VÁCLAVSKÁ VĚŽ (10)	Wenzelturm (10)
VARTA NA KOBYLCE (4)	Stoßbergwarte (4)
VELKÝ PRAVČICKÝ KUŽEL (24)	Großer Prebischkegel (24)
VELKÝ TETŘEV (12)	Großer Auerhahn (12)
VĚŽ DLOUHÉHO DOLU (12)	Langegrundturm (12)
VĚŽ KŘÍDELNÍ STĚNY (19)	Flügelwandturm (19)
VĚŽ KRISTINY ROKLE (7)	Christelschluchtturm (7)

VĚŽ MEZNÍHO DOLU (7)	Turm im Grenztal (7)
VĚŽ PASTÝŘSKÉ STĚNY (5)	Turm der Schäferwand (5)
VĚŽ STŘÍBRNÉ STĚNY (19)	Silberwandturm (19)
VIKLAVÁ JEHLA (2)	Wackelige Nadel (2)
VYSOKÝ ROH (17)	Hohes Horn (17)
YETTI (3)	Yeti (3)
ŽELEZNÉ VĚŽE (10)	Eiserne Türme (10)
ŽELVA (11)	Schildkröte (11)

BACHYNĚ

Bache

 MAPY.CZ

 Google Maps

BOLAVÉ ŠTĚSTÍ, VIIc

V S stěně šikmo vlevo podél trhliny (hodiny) ke kruhu. Stěnou a hranou na vrchol. V. Nehasil, D. Nehasil, Jan Paul, 17.8.2003

KOMÍN, II

Komínem mezi věží a masívem na vrchol. Zdeněk Hubka, Jaroslav Houser, 1976

PŘESKOK, 1

Z masívu skokem na vrchol.

STARÁ CESTA, II

Z masívu krátce sestup a přepad na vrchol. 1976

ÚDOLNÍ SPÁRA, V

V údolní stěně spárou, výše žlabem přímo na vrchol. V. Nehasil, D. Nehasil, 12.10.2001

NÁHORNÍ CESTA, III

Ze směru od Bratrské věže přes bloky k strži stěny a komínem n. v. Rolf Seipelt, 31.07.2001

BENÁTSKÁ VĚŽ

Venediger Turm

 MAPY.CZ

 Google Maps

KARNEVAL, VIIIa

Údolní stěnou (6 kruhů), výše spárou přes 7. kruh a komínem na vrchol. Vlastimil Peroutka, S. Frömmel, 6.7.2006

EVOKUK, VIIa

Od JZ stěnou šikmo doprava na balkón. Spárou přes převis, stěnou doleva a spárou na balkón (stromy - stanoviště). Stěnou podél spárky a vpravo po hraně na vrchol. Jaroslav Houser, Václav Sedmík, 19.9.1986

STARÁ CESTA, 1/I

Z masivu sestup a přeskoky na vrchol. František Záběhlík, 28.9.1975

BLOK V JELENÍM DOLE

Block in Hirschmine

MAPY.CZ

Google Maps

STARÁ CESTA, IV

V náhorní (V) straně stěnou doleva na J stranu, u hodin (postavením) a stěnou na vrchol. Horst Dolata, P. Zill, Gerhard Hoffmann, 6.7.1974

NÁHORNÍ STĚNA, IV

Od J náhorní strany rozporem a překrokem na polici, vlevo u skalního nosu na vrchol. Gerhard Mathe, R. Mathe, 8.8.1980

ÚDOLNÍ CESTA, V

Z bloku údolní hranou vzhůru, výše vpravo a jako „Stará cesta“ na vrchol. Miroslav Michlík, 13.10.1983

NÁHORNÍ ŽLAB, IV

V pravé části náhorní (V) strany žlabem na vrchol. Heiko Fuchs, Ruth Lehmann, 11.11.1984

VEJCE VE ŽLABĚ, VI

U nástupu „Staré cesty“ stěnou a žlabem přímo na vrchol. Heiko Fuchs, Ruth Lehmann, 11.11.1984

BRATRSKÁ VĚŽ

Brüderturm

 MAPY.CZ

 Google Maps

DĚTSKÝ NAROZENINOVÝ DEN, IXb

Ve středu údolní stěny stěnou přes kruh a hodiny k převisu „Údolní cesty“. Touto na vrchol. Jürgen Höfer, Christian Ludwig, Uwe Friedrich, 15.9.2001

JIHOVÝCHODNÍ HRANA, VI

Z balvanu při JV hraně (stavěním) a spárou na hranu. Hranou n. v. Heinz Weigel, Helmut Weigel, Libor Holpuch, 19.5.1957

NÁHORNÍ CESTA, VIIa

„Starou cestou“ na předvrchol. Náhorní stěnou šikmo doprava na vrchol. Karel Krombholz, Jan Bílek, Bedřich Fabián, Libor Holpuch, 9.5.1967

STARÁ CESTA, III

Spárou v náhorní stěně na předvrchol, překrok a stěnou na vrchol. Karel Nitzschmann, 23.9.1934

STARÁ CESTA - VARIANTA, III

Od JV hrany lávkou doprava do údolní stěny a komínem na předvrchol. Heinz Weigel, Jaroslav Heřman, 6.5.1951

ÚDOLNÍ CESTA, VI

Vlevo v údolní stěně na římsu a tou doprava k převisu. Přes převis spárou a komínem na předvrchol. „Starou cestou“ n. v. Jan Bílek, Bedřich Fabián, Karel Krombholz, 21.5.1967

BRATRSKÝ OLTÁŘ

Brüderaltar

MAPY.CZ

Google Maps

LEVÁ NÁHORNÍ CESTA, III

Vlevo v náhorní stěně na vrchol. Zdeněk Kropáček, Dáša Kropáčková, 11.6.1981

NERVY V KÝBLU, RP VIIb

Vlevo od značky "141" v JZ stěně stěnou do římsy, v ní 2m vpravo a stěnou přes kruh doprava na balkon, hranou na vrchol. Jan Smejkal, Luboš Chvátal, 3.10.2021

STARÁ CESTA, II

Komínem mezi věží a masívem (nebo sestup z masívu a přepad), výše stěnou šikmo vlevo n. v. Eduard Puncman, Monika Kropáčková, 6.5.1976

ÚDOLNÍ CESTA, IV

Z údolní strany sokolíkovou spárkou s převislým nástupem n. v. Zdeněk Kropáček, Manfred Kühn, 23.3.1980

VOŇAVÉ KADIDLO, VIIa

Vlevo v J stěně na lávku, přes převis (kruh) do žlabu a jím n. v. V. Nehasil, D. Nehasil, 16.2.2002

CITADELA

Zitadelle

MAPY.CZ

Google Maps

HŘEBENOVÁ CESTA, IV

Z masívu 4m sestoupit, překrok a rozporem na vrchol. Hasso Gantze, Heinz Walther, 18.9.1977

JIHOVÝCHODNÍ CESTA, III

Z náhorní strany širokým komínem na šikmý balkón a spárou na vrchol. Jan Bílek, 8.6.1971

JIŽNÍ BOK, VIIIa

Vpravo od Staré cesty krátce převislou spárou na lávku, travers krátce vpravo a spárovým sokolíkem šikmo vpravo na balkón. Vlevo šikmou římsou (nebo spárou) na vrchol. Jürgen Höfer, U. Fridrich, 7.7.2002

PŘESKOK, 1

Z masívu skok na předvrchol a stěnou na vrchol. Dietmar Heinicke, 28.8.1971

SEVERNÍ BOK, VIIc

Ve středu S stěny sokolíkem ke kruhu. Travers vlevo, spárou na římsu a spárou vlevo přes 2. kruh na její konec. Travers vpravo a stěnou přes 3. kruh ke spáře. Tou a komínem n. v. Jürgen Höfer, U. Fridrich, 7.7.2002

SEVERNÍ KOMÍN, IV

Komínem v S stěně na vrchol. Jan Bílek, 26.6.1971

STARÁ CESTA, III

Spárou a komínem z JV strany na předvrchol a žlabem na vrchol. Jan Bílek, 8.6.1971

VÝCHODNÍ ŽLAB, V

Z náhorní strany travers doprava za V hranu, žlabem na balkón a n. v. Heinz Weigel, 28.8.1971

CLARYHO KLOBOUK

Claryhut

 MAPY.CZ

 Google Maps

LÁMAVÁ CESTA, VIIb

Vlevo ve strži rozporem doprava ke kruhu. Stěnou přímo na římsu. Stěnou šikmo vpravo na vrchol. Manfred Kühn, Manfred Bendel, 4.7.1976

NÁHORNÍ CESTA, III

Rozporovým komínem do sedla. Stěnou k hodinám, doleva římsou za hranu a na vrchol. Petr Laštovička, Helmut Weigel, 14.9.1974

PŘESKOK, 1

Sestup z masívu a skokem na vrchol. Gunter Seifert, Rainer Dittrich, H. Pfenniger, Bernd Günter, 9.6.1973

ŠETŘENÍ, III

Jako „stará cesta - varianta“ do sedla. Jím projdeme a vlevo vzhůru na zarostlý stoupající pruh, přes něj traverz údolní stěnou a zarostlou stěnou na vrchol. Franz Menzel, 20.10.1984

STARÁ CESTA, III

Z masívu sestup na římsu. Přepadem u pravé náhorní hrany, stavěním a stěnou na vrchol. Walter Schwaintz, Manfred Kühn, 11.9.1972

STARÁ CESTA - VARIANTA, IV

Ze strže rozporem mezi věží a masívem na římsu. Jako „Stará cesta“ na vrchol. Dietmar Heinicke, Eberhard Arndt, Dieter Lehmann, 7.10.1973

ÚDOLNÍ CESTA, VI

V S stěně u Claryho věže komínem na polici. Pravou spárou, komínem a rozporem do sedla. Jako „Náhorní cesta“ k hodinám a stěnou přímo na vrchol. Zdeněk Kropáček, Jaroslav Houser, Monika Kropáčková, 27.5.1979

CLARYHO VĚŽ

Claryturm

 MAPY.CZ

 Google Maps

NÁHORNÍ CESTA, VIIa

V náhorní stěně (stavěním) přes převis k 1. kruhu, stěnou a vpravo ke 2. kruhu. Doprava, spárou a stěnou na vrchol. Manfred Kühn, Egon Merke, Walter Schwanitz, Heinz Walther, 11.6.1972

OBROVSKÝ ŽERT, VIIIc

Ve středu V stěny spárou (kruh) a stěnou ke 2. kruhu. Šikmo vpravo na hranu a tou přes 2 kruhy n. v. Jürgen Höfer, G. Anderssohn, 8.6.1997

SMETÁKOVÁ HRANA, VIIIc

Levou údolní hranou přes 3 kruhy k 3. kruhu cesty „Obrovský žert“. Touto cestou na vrchol. Joachim Friedrich, Jürgen Höfer, 7.9.1997

STARÁ CESTA, V

Vpravo v náhorní stěně na balkón a (stavěním) na římsu. Pravou spárou do díry, tou do Z stěny a tudy na vrchol (nebo spárou přímo na vrchol). Otto Heinze, Willy Zenker, 6.8.1922

ČESNEKOVÁ JEHLA

Knoblauchnadel

 MAPY.CZ

 Google Maps

NÁHORNÍ CESTA, II

Z masívu sestup na plošinu, přepadem a stěnou vlevo n. v. 1928

SEVERNÍ CESTA, IV

Komínem mezi věží a masívem od S k rozšíření, travers doprava a SZ hranou na vrchol. Zdeněk Hubka, K. Fiala, A. Staňková, 24.5.1969

SEVERNÍ CESTA - VARIANTA, III

Z masívu sestup pravým žlabem a překrok na SZ hranu. Tou na vrchol.

STARÁ CESTA, II

Komínem mezi věží a masívem na plošinu a hranou (nebo dále komínem) n. v. 1920

STARÁ CESTA - PŘÍMÁ VARIANTA, V

JV hranou (nástup zleva) přímo vzhůru na vrchol. Alfred Götze, Kurt Freier, 23.7.1942

STARÁ CESTA - ÚDOLNÍ VARIANTA, IV

Ve středu údolní stěny na polici a travers doprava k JV hraně, tou na vrchol. Jaroslav Houser, 27.7.1975

STARÁ CESTA – HORSKÁ VARIANTA, II

Z masívu žlabem sestup na balkón. Překrok na JV hranu a tou na vrchol.

TOPINKOVÁ HRANA, VIIc

Při levé údolní hraně ke kruhu. Hranou a stěnou šikmo vlevo na vrchol. František Záběhlík

ÚDOLNÍ CESTA, IXa

Jako „Stará cesta – údolní varianta“ na polici. Stěnou přes 2 kruhy na vrchol. Jürgen Höfer, 31.3.1997

PETROVA VARIANTA, IV

Komínem mezi věží a masívem, výše stěnou pod slaněním přímo n. v. Petr Vejvoda, P. Arsenjev, 21.4.1993

ČÍNSKÁ ZEĎ

Chinesische Mauer

MAPPY.CZ

Google Maps

DYNASTIE, Xa

Nástup 3,5m vlevo od pravého okraje převisu 30m stěnou na polici a vlevo k 1. kruhu. Přímo stěnou vzhůru přes 4 kruhy do zářezu a ke slaňovacímu kruhu. Krabice s knihou pod zářezem.

Jaroslav Maršík ml., Jaroslav Maršík st., 25.9.1993

TÝDEN ZVÝŠENÉ PRACOVNÍ INICIATIVY, VIIIa

Nástup asi 25m vlevo od bivaku, stěnou a sokolíkem k 1. kruhu. Stěnou přímo, pak šikmo doprava ke 2. kruhu a přímo k 3. kruhu. Šikmo doleva k 4. kruhu, pak vlevo sokolíkem a stěnou šikmo doprava k 5. kruhu. Přes převis a zářezem šikmo doleva do komína a tím n. v. Leo Stoy, Miroslav Hrabal, 1980

LIBO-LI, LIBE-LU, IXa

Přibližně uprostřed centrální stěny při pravém okraji převísku vzhůru přes břicha na první polici a šikmo vlevo na druhou, horní polici pod hlavní stěnou. Z police cca 6 m vpravo od „Dynastie“ (smyčka) přímo vzhůru přes 1. K a hodiny ke 2. K. Zprava, výše opět přímo nad K k 3. K. Nad ním mírně zleva koutkem na římsu a doprava za hranu k 4. K. Od něj nejprve krátce zprava, pak opět přímo nad K při oblé hraně na temeno (slaňovací BH). Petr Slanina x Stanislav Mitáč x Jiří Chocholoušek, 20.9.2017

ECHO SNŮ, IXa

Spolu s cestou „Týden zvýšené pracovní iniciativy“ asi 12 m na první polici. Mírně vlevo jako „Libo-li libe-lu“ a vzhůru (napravo 1. BH) na druhou polici. Od levého okraje nestabilního bloku vzhůru přes 4 BH k 5. K cesty „Týden zvýšené pracovní iniciativy“. Přímo vzhůru přes 6. BH do výlezové spáry a komína cesty „Týden zvýšené pracovní iniciativy“ (slaňovací K). Jiří Chocholoušek x Vladislav Nehasil x Robert Hes, Lucie Sobotková, 7.10.2018

BIKINY Z KIKINY, IXa

Z levého okraje velkého převisu zpočátku převislým zářezem doleva vzhůru na velkou polici s bloky. Cca 8 m od jejího levého okraje z výrazného balvanu nejprve převislou stěnou (4 BH) do římsy a položenou, nakonec kolmou stěnou (2 BH a K - slanění) k výlezové spáře. Petr Slanina x Jiří Chocholoušek x Robert Hes, Lucie Sobotková, 22.2.2020

ČTYŘČE

Vierling

MAPY.CZ

Google Maps

BOUŘKOVÁ CESTA, 1

Od J žlabem a komínem na J vrchol. Přeskok na balkón a stěnou na vrchol. Heinz Walther, 23.7.1972

DŽBÁNEK BOROVÉ VŮNĚ, VI

V levé části údolní strany u borovice stěnou přes velké hodiny na vrchol. Vlastislav Hrkal st., Josef Wawricza, Zajíc, 2.5.1987

NÁHORNÍ CESTA, VI

V SV stěně, vpravo od „Staré cesty“, stěnou šikmo vpravo na polici (kruh). Stěnou na vrchol. Karel Bělina, Zdeněk Hubka, František Žid, Vladimír Pilař, 18.9.1977

SEVERNÍ SPÁRA, IV

Vpravo v SV stěně vzhůru doprava zarostlou polici a spárou na vrchol. Karel Bělina, Zdeněk Hubka, František Žid, Vladimír Pilař, 18.9.1977

ŠPINAVÁ CESTA, V

Vlevo od „Staré cesty“ SV stěnou na vrchol. František Žid, Zdeněk Hubka, Karel Bělina, Vladimír Pilař, 18.9.1977

STARÁ CESTA, II

Náhorním koutem a spárou na balkón, vpravo stěnou na vrchol.

ÚDOLNÍ CESTA, VIIa

Vpravo od „Údolního komínu“ stěnou přes převis a koutem přes hodiny na vrchol. Karel Bělina, František Žid, Zdeněk Hubka, 18.9.1977

ÚDOLNÍ KOMÍN, II

Údolním zarostlým žlabem a komínem na vrchol. Heinz Walther, 22.6.1972

VÝCHODNÍ HRANA, V

Úplně vlevo v náhorní stěně spárou a V hranou n. v. František Žid, Karel Bělina, Zdeněk Hubka, 18.9.1977

DESKA NA KOBYLCE - HLAVNÍ VRCHOL

Stoßbergscheibe - Hauptgipfel

MAPY.CZ

Google Maps

JIHOZÁPADNÍ HRANA, III

JZ hranou přímo na vrchol. Gerald Männel, Albrecht Kittler, Jörg Hempelt, 21.06.1998

LEVÁ SEVERNÍ CESTA, IV

Vlevo v S stěně podél vhloubení (hodiny) na vrchol. V. Nehasil, 7.9.2001

VOLNÝ KRUH, IV

V hranou přes balkón n. v. Peter Brand, 06.05.2007

PRAVÁ JIŽNÍ CESTA, IV

Stěnou úplně vpravo v J stěně na vrchol. Torsten Kieschnick, Karl - Christian Mlasowsky, R. Wobad, 23.09.1998

JIŽNÍ CESTA, IV

Ve středu J stěny kolem zářezu na balkón, stěnou na vrchol. Hasso Gantze, Jürgen Schmädicke, 18.10.1998

DESKA NA KOBYLCE - STŘEDNÍ VRCHOL – B

Stoßbergscheibe - Mittlere Gipfel

 MAPY.CZ

 Google Maps

JIHOZÁPADNÍ STĚNA, II

JZ stěnou přímo na vrchol. V. Nehasil, 15.9.2001

JIŽNÍ CESTA, II

Od J stěnou přímo na vrchol. Gerald Männel, Albert Kittler, Jörg Hempelt, 21.6.1998

STARÁ CESTA, I

Od V z bloku stěnou po stupních na vrchol. Gerald Männel, Albert Kittler, Jörg Hempelt, 21.6.1998

DESKA NA KOBYLCE - ZÁPADNÍ VRCHOL - B

Stoßbergscheibe - Westgipfel - B

MAPY.CZ

Google Maps

JIHOZÁPADNÍ CESTA, V

Středem JZ stěny přímo na vrchol. V. Nehasil, 15.9.2001

SEVEROVÝCHODNÍ STĚNA, V

Vlevo v SV stěně stěnou přímo na vrchol. V. Nehasil, 15.9.2001

ZÁPADNÍ HRANA, II

Z hranou přímo na vrchol. Gerald Männel, Albert Kittler, Jörg Hempelt, 31.12.1997

DEŠŤOVÝ KÁMEN

Regenstein

MAPY.CZ

Google Maps

NÁHORNÍ CESTA, IV

V JZ stěně přes převis na polici a středem stěny na vrchol. Dieter Fahr, Manfred Kühn, 1.5.1992

NEJISTÁ HRANA, IV

V hranou přímo na vrchol. Ladislav Černý, 9.6.1983

SCHODY, III

Z hranou přímo na vrchol. Heinz Walther, 13.11.1977

STARÁ CESTA, I

U Z hrany na polici, doprava a po stupních J hrany na vrchol.

VOSÍ STĚNA, IV

Zarostlou náhorní (JV) stěnou na vrchol. Hasso Gantze, Heinz Walther, Hans Müller, 10.9.1978

DUBOVÝ KÁMEN

Eichenstein

 MAPY.CZ

 Google Maps

CESTA STARÝCH MLÁDENCŮ, VIIb

Ve středu SZ stěny spárou vzhůru a traverz doprava ke kruhu. Spárou na vrchol. Jiří Šlégl, Karel Skopec, 5.9.1976

DIAGONÁLA, VIIa

Asi 2m vpravo od cesty „Srp“ stěnou k pásu ploten. Jimi šikmo vpravo vzhůru a přes velkou plotnu vpravo na vrchol. Gisbert Ludewig, Dietmar Heinicke, 4.11.1975

KOUZELNÉ ŽEBRO, IXa

Vlevo v SZ stěně trhlinou ke kruhu. Stěnou a trhlinou přes 2. kruh přímo na vrchol. Jürgen Höfer, 8.8.1997

NÁHORNÍ KOMÍN, III

Komínem mezi věží a masívem a žlabem „Staré cesty“ na vrchol. Helmut Weigel, Heinz Weigel, 5.10.1974

POLEDNÍ CESTA, VI

Vpravo od J hrany žebrem a hranou ke kruhu. Stěnou na římsu, traverz doleva a stěnou na vrchol. Petr Laštovička, Helmut Weigel, Heinz Weigel, 2.5.1975

POLEDNÍ CESTA - VARIANTA, VI

J hranou přímo ke kruhu a jako „Železná cesta“ na vrchol. Petr Laštovička, Jiří Drnec, 7.8.1981

PŘEPAD, IV

V masívu vpravo od „Staré cesty“ sestup na římsu. Přepad a stěnou na vrchol. Petr Laštovička, 7.9.1975

SKOK, 2/I

Z masívu skokem do žlabu „Staré cesty“ a tou n. v. Dietmar Heinicke, Dieter Lehmann, 1.5.1975

SRP, V

Středem JV stěny spárou na vrchol. Dieter Lehmann, Dietmar Heinicke, 1.5.1975

STARÁ CESTA, III

Z masívu sestup žlabem na římsu, vlevo překrok a vpravo žlabem na vrchol. Heinz Weigel, 19.9.1974

SVATEBNÍ ZÁVOJ, VIIb

Vpravo v JZ stěně žlabem na římsu a přes převis ke kruhu. Stěnou, později šikmo vlevo ke 2. dodatečnému kruhu a vpravo ve středu stěny n. v. Jiří Šlégl, Karel Skopec, 12.9.1976

SVATEBNÍ ZÁVOJ - PŘÍMÁ VARIANTA, VIIc

Ve středu JZ stěny přes kruh ke 2. kruhu a cestou „Svatební závoj“ na vrchol. Jürgen Höfer, 9.5.1997

TALÍŘOVÁ CESTA, VI

Úplně vpravo v JV stěně asi 8m vzhůru, úkrok vlevo a stěnou, výše spárrou na vrchol. Petr Laštovička, Helmut Weigel, Heinz Weigel, 7.9.1975

ZÁPADNÍ HRANA, VIIa

Z hranou k šikmému balkónu (kruh). Stěnou šikmo vlevo na vrchol. Petr Laštovička, Helmut Weigel, Heinz Weigel, 7.9.1975

ŽELEZNÁ CESTA, V

Spárrou ve středu JV stěny 4m, vlevo stěnou na římsu u J hrany a přes hrot na vrchol. Heinz Weigel, Helmut Weigel, 5.10.1974

ERIČIN KÁMEN

Erikastein

 MAPY.CZ

 Google Maps

STARÁ CESTA, II

Uprostřed náhorní strany komínem mezi J a S vrcholem, výše vpravo na S vrchol. Heinz Walther, 2.9.1978

SVK HRANA, II

Levou náhorní hranou přímo na J vrchol. Přejod na S vrchol. Manfred Kühn, Heinz Walther, 23.2.1980

HORSKÁ CESTA, 2

Vlevo z masivu přeskok na předvrchol a z něj další přeskok na J vrchol. Přejod na S vrchol. Bernd Klein, 30.10.1988

ZELENÁ LOUKA, 1

Nástup od J komínem mezi masivem a předvrcholem na předvrchol a z něj přeskok na J vrchol. Přejod na S vrchol. Jens Breps, 24.12.2000

DEŠTIVÁ CESTA, III

Uprostřed údolní strany komínem mezi J a S vrcholem, výše žlabem na S vrchol. Hasso Gantze, Heinz Walther, Hans Müller, 10.9.1978

ZIMNÍ CESTA, III

Od Z komínem mezi předvrcholem a J vrcholem, výše spárou na J vrchol. Přejod na S vrchol. Manfred Kühn, Heinz Walther, 23.2.1980

POKORA, VIIc

V levé části údolní stěny hlavního vrcholu, stěnou do spáry a tou n. v. Pavel Henke, 14.1.2014

ERICHOVA VĚŽ

Erichturm

MAPY.CZ

Google Maps

JIHOVÝCHODNÍ CESTA, III

Vlevo v JV stěně po železech do komína „Staré cesty“ a tou na vrchol. V. Nehasil, 16.11.2001

JIHOVÝCHODNÍ TRAVERZ, III

Z komínu „Staré cesty“ travers JV stěnou podél vodorovné dvouspáry vpravo do široké spáry a tou n. v. V. Nehasil, D. Nehasil, Jan Paul, 8.9.2002

NÁHORNÍ HRANA, II

Náhorní hranou na předvrchol, výše jako „Stará cesta“ na vrchol.

NEDÁVNÉ VZPOMÍNKY, VIIb

Vlevo v JV stěně přes 2 kruhy přímo na vrchol. V. Nehasil, D. Nehasil, Jan Paul, 8.9.2002

SEVERNÍ ŽLÁBEK, V

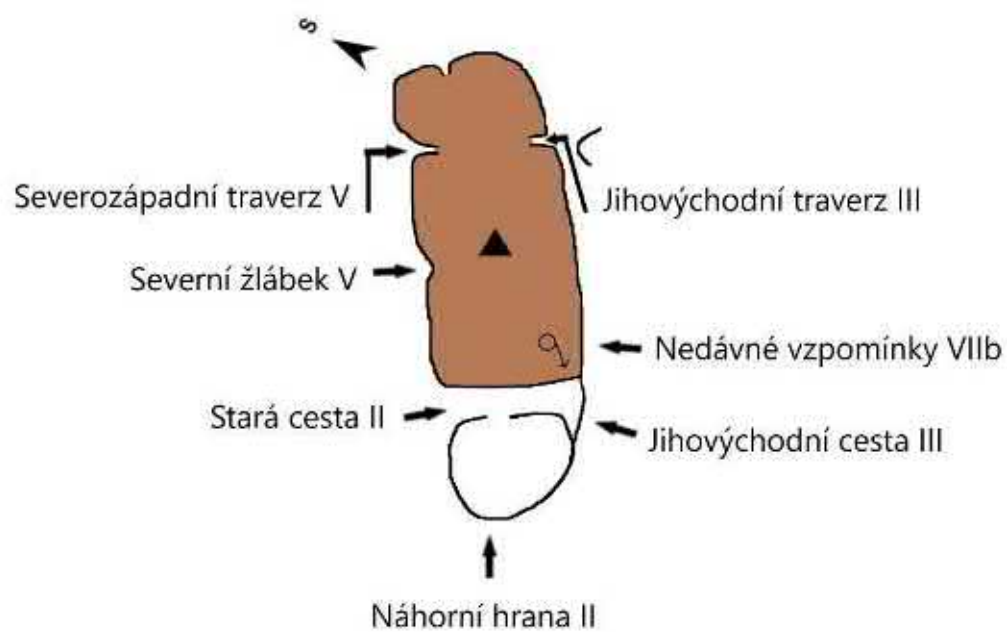
Krátce jako SZ travers do středu SZ stěny ke žlábků a jím na vrchol. V. Nehasil, D. Nehasil, Jan Paul, 8.9.2002

SEVEROZÁPADNÍ TRAVERZ, V

Vlevo od „Staré cesty“ travers vodorovnou dvouspárou na kazatelnu. Širokou spárou, výše komínem na vrchol. V. Nehasil, D. Nehasil, 16.2.2002

STARÁ CESTA, II

Komínem v SZ stěně na předvrchol a stěnou na vrchol.



GABRIELINY VĚŽE – VÝCHODNÍ

Östlicher Gabrielensteigturm

MAPY.CZ

Google Maps

STARÁ CESTA, I

Vlevo v S stěně po stupních na vrchol.

GABRIELINY VĚŽE – ZÁPADNÍ

Westlicher Gabrielensteigturm

MAPY.CZ

Google Maps

STARÁ CESTA, I

Od V přes předvrcholy na vrchol.

ÚDOLNÍ CESTA, IV

Zcela vpravo v údolní stěně komínem a spárou n. v. Alfred Götze, Kurt Freier, 23.7.1942

CESTA ŽIVOTA, VIIb

Pravou údolní hranou a šikmo vlevo k římse. Doleva ke kruhu, (stavěním) a stěnou k další římse, 2m doprava lámavou stěnou a spárou na plošinu. Stěnou a komínem na vrchol.

Karel Bělina, Stanislav Lukavský, Zdeněk Hubka, 4.6.1971

GABRIELINA HRANA, VIIb, (VIIIa)

Z hranou ke kruhu a (postavením) vlevo ke 2. kruhu. (Mohutným postavením) na římsu a vlevo hranou (postavením) k 3. kruhu. Doprava a hranou ke kruhu „Severozápadní spáry“.

Tou na vrchol. Günther Lehmann, Jan Bílek, Walter Eckert, G. Kretschmer, 10.10.1971

GABRIELINA HRANA - VARIANTA, VIIb, RP VIIIa

Jako „Gabrielina hrana“ ke kruhu „Severozápadní spáry“. Stěnou nejprve přímo, pak šikmo vlevo k zapuštěné spáře. Tou až na konec a stěnou, výše vlevo na vrchol. Jürgen Höfer, G. Anderssohn, 11.5.1997

SEVEROZÁPADNÍ SPÁRA, VIIa

„Severozápadní spárou“ na římsu, traverz vlevo a spárou na zarostlý balkón. Vpravo spárou ke hraně a přechod doprava ke kruhu. Spárou a komínem na vrchol. Karel Bělina, Jiří Svoboda, 7.7.1971

UNDINE, VIIIC

Jako „Severozápadní spára“ k začátku traverzu. Stěnou šikmo vlevo ke kruhu. Stěnou přímo přes převis (2. kruh) do komína a jím na vrchol. Jürgen Höfer, Heinz May, 7.6.1997

SEVERNÍ CESTA, IV

Z balkónu v S stěně stavěním v koutě přes převis, spárou a komínem na vrchol. Zdeněk Hubka, Viktor Jarolím, 1.5.1971

HLAVIČKA

Köpfchen

MAPY.CZ

Google Maps

CESTA ZAPOMENUTÍ, IXc

Ve středu údolní stěny spárou ke kruhu. Převislou sokolíkovou spárou k díře a vlevo ke 2. kruhu. Stěnou přes 3 kruhy na polici a vpravo k 6 kruhu. Ruční spárou n. v. Jürgen Höfer, Manfred Vogel, 24.8.1997

ČTVRTSTOLETÍ A DEN, VIIa

Z pěšiny vlevo zpočátku nakloněným koutem mezi věží a masívem (dodatečný kruh) k dutině. Vlevo stěnou a převislou spárou přes vyhloubenou střechu na polici. Doprava a komínem na vrchol. Zdeněk Kropáček, Dáša Kropáčková, 19.9.1984

HORSKÝ SKOK, 1

Z masívu sestup na šikmou plošinu. Skokem na vrchol. Dietmar Heinicke, R. Heller, Dieter Lehmann, 1.10.1972

KOMÍNOVÁ CESTA, III

Jako „Stará cesta“ sestup, pak náhorním komínem k SV otvoru, jím travers (sem je možné přes polici „Staré cesty“ a doprava). Komínem mezi věží a masívem na vrchol. Franz Menzel, Herbert Rudolf, J. Kampowski, J. Söhler, 27.5.1978

KRÁTKÁ SPÁRA, V

Jako „Stará cesta“ ke komínu mezi věží a masívem. Stěnou vpravo k polici a spárou vlevo v náhorní stěně na vrchol. Miroslav Michlík, Petr Laštovička, 9.11.1984

ODCHODOVÁ CESTA, II

Od SV v masívu sestup k polici, travers 3 metry vlevo, skokem (1.) nebo překrokem na vrchol. Zdeněk Kropáček, Karel Merhulík, Dáša Kropáčková, 1.11.1980

PŘEVIS, III

Z nejvyššího bodu v masívu sokolíkovým žlabem nejprve J, pak Z asi 8m dolů až k odlomu. Vpravo komínem na vrchol. Horst Heller, 22.10.1990

SEBEKLAM, VIIa

Vpravo v údolní stěně spárou přes převisy, komínem, výše „Starou cestou“ na vrchol. Zdeněk Hubka, Jaroslav Houser, 4.9.1976

STARÁ CESTA, II

Z masívu ve směru Sokolího hradu sestup na římsu, doprava a krátce komínem dolů. Překrok, komínovým žlabem a stupňovitou stěnou od JZ na vrchol. Heinz Weigel, Helmut Weigel, 11.4.1971

HOMOLE

 MAPY.CZ

 Google Maps

JIHOZÁPADNÍ CESTA, IV

Zprava přes převis na JZ hranu a tou na vrchol. Reinhold Greter, Rolf Schade, 13.10.1907

JIŽNÍ HRANA, VI

J hranou přímo na plošinu, stěnou na polici (hodiny) a stěnou (slaňovací kruh) na vrchol. Jirka Gerlich, Vladimír Pešek, 12.4.1987

SATTLEROVA CESTA, III

Spárou v J stěně a šikmo doprava (křížíme „Starou cestu“) na V hranu a tou n. v. Hermann Sattler, Oskar Pusch, 15.7.1900

SEVERNÍ HRANA, VI

Jako „Severovýchodní spára“ asi 3m vzhůru, travers doprava a S hranou (hodiny) na vrchol. Waldemar Wimmer, C. Geyer, Wolfgang Engel, 21.7.1914

SEVEROVÝCHODNÍ CESTA, VI

Od V hrany římsou 3m doprava a stěnou na další římsu. Travers doprava do SV spáry a tou na vrchol. Wilhelm Agly, Rudolf Hanke, 26.10.1924

SEVEROVÝCHODNÍ SPÁRA, V

Ve středu SV stěny spárou na vrchol. Oliver Perry - Smith, Arthur Hoyer, 12.5.1909

STARÁ CESTA, III

Vlevo od V hrany šikmo doleva J stěnou na plošinu při JZ hraně. Za hranu poněkud dolů a komínem na vrchol. Friedrich Meurer, Oscar Schuster, 30.3.1894

ÚDOLNÍ CESTA, VI

Vlevo od JZ hrany žebrem a stěnou šikmo doleva na římsu (kruh). Stěnou vpravo a pak vlevo na vrchol. Henry Kunert, P. Lebsa, 1920

VÝCHODNÍ HRANA, VI

V hranou, výše jako „Sattlerova cesta“ na vrchol. Raoul Jutrzenka, S. Hentzschel, A. Krellmann, 11.10.1987

Cesty na podstavec

ČESKÉ CUKROVÉ KLEŠTĚ, IXc

Ve středu údolní stěny lehce šikmo doprava ke kruhu. Nejprve přímo, pak šikmo vpravo, traverz ke 2. kruhu. Stěnou přes 3. kruh na římsu. Vpravo hladkou hranou přes 4. kruh na terasu. Jako „Údolní cesta“ na vrchol. Christian Ludwig, Jürgen Höfer, 21.8.1997

DAVOVÁ PSYCHÓZA, VIIa

Vlevo v SZ stěně spárou a stěnou ke kruhu. (Postavením) stěnou na římsu a traverz doprava ke 2. kruhu. Traverz doprava za hranu a spárou na terasu. Jako „Údolní cesta“ na vrchol. Jaroslav Houser, Zdeněk Hubka, 7.8.1976

DAVOVÁ PSYCHÓZA - VARIANTA, VIIa

Vlevo v JZ stěně vzhůru ke spáře a tou na plošinu. Vpravo spárou a komínem ke spáře. Cestou „Davová psychóza“ na vrchol. Jaroslav Houser, Zdeněk Hubka, František Záběhlík, 18.6.1978

SVĚT FANTAZIE, IXb

Od nástupu cesty „Davová psychóza“ vpravo stěnou přes 7 kruhů na vrchol. Vladislav Nehasil a Jiří Chocholoušek, Robert Hes, 30.7.2020

HNĚDÝ CUKR, VIIIc

Cestou „Davová psychóza“ přes 1. kruh na lávku. Stěnou přímo, výše mírně vlevo přes 2 kruhy na balkón pod „Severní hranu“ (4. kruh). Stavěním a hranou přímo na vrchol. Jürgen Höfer, Christian Ludwig, Uwe Friedrich, 15.9.2001

SEVERNÍ CESTA, VI

Vlevo od „Davové psychózy“ přerušovaným komínem, pak prvním převisem doprava až na terasu. Jako „Severní hrana“ na vrchol. Zdeněk Kropáček, Monika Kropáčková, 19.6.1976

HORSKÁ HLAVA

Beergründelkopf

MAPY.CZ

Google Maps

STARÁ CESTA, III

Vlevo v S stěně komínem na předskalí a pravou hranou na vrchol. Otto Heinicke s druhy, 1.8.1921

STARÁ CESTA - NÁSTUPOVÁ VARIANTA, IV

SV hranou na předskalí a „Starou cestou“ na vrchol. Rolf Motzkus, Steffen Brauner, 9.6.2001

VÝCHODNÍ CESTA, V

Vpravo na V straně stěnou po stupních a spárou, pak vlevo hranou na předskalí. Levou hranou na vrchol. Jaroslav Houser, Zdeněk Hubka, 21.8.1977

MISTRÁL, VIIa

Vpravo v údolní stěně římsou ke spáře. Spárou ke kruhu a stěnou na vrchol. Jaroslav Houser, Zdeněk Hubka, Gisbert Ludewig, J. Starruß, 14.10.1972

TAJFUNEK, VIIb

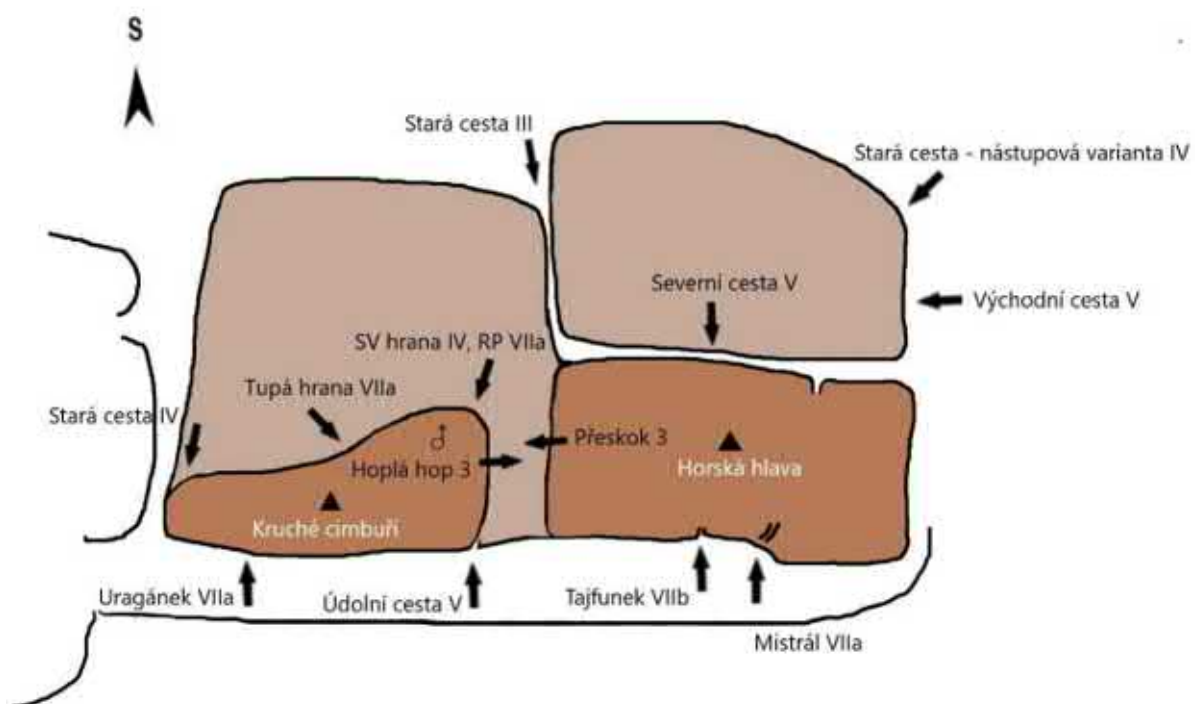
Vlevo od cesty „Mistrál“ spárou a stěnou ke kruhu. Výše stěnou a přes převis n. v. Stanislav Šilhán a Jaroslav Houser, René Pohořálek, Jiří Havlák ml., Zdena Mouchová, Pavel Koubek, Slavomil Krob, 16.10.1983


SEVERNÍ CESTA, V


Stavěním v S stěně k hodinám a středem stěny na vrchol. Klaus Böhme, Alfred Laske, L. Skupin, 12.4.1968

HOPLÁ HOP, 3

Z vrcholu „Kručého cimbuří“ skok na vrchol. Josef Martinec, 14.9.1986







HORSKÁ ZVONIČKA

Bergglöckchen

MAPY.CZ

Google Maps

JIŽNÍ CESTA, III

Vlevo od „Staré cesty“ stěnou a doprava komínem do sedla. Jako „Stará cesta“ na vrchol.
Zdeněk Janků, V. Janků, B. Čermák, 20.9.1953

PRAVÝ KOMÍN, III

Vpravo od „Staré cesty“ stěnou a doleva komínem do sedla. Jako „Stará cesta“ na vrchol.
Heinz Weigel, 4.4.1971

STARÁ CESTA, III

Od úpatí JV stěny V do komína, jím do sedla a stěnou na vrchol.
Libor Holpuch, B. Zich, 20.9.1953

ZVONÍČÍ ZVON, VIIc

Ve středu stěny zleva nebo zprava k 1. kruhu. Krátce stěnou, spárou a hladkou stěnou přes 2 kruhy na vrchol. Jürgen Höfer, Uwe Friedrich, 5.4.2001

HOUBA

PILZ

MATY.CZ

Google Maps

STARÁ CESTA, V

Vpravo v náhorní stěně přes převis na vrchol. Heinz Walther, 1973

JEDOVATÁ HOUBA, II (VI)

Vlevo v náhorní stěně (postavením) a stěnou na vrchol. Henry Krönert, Michael Bellmann, Albrecht Kittler, 5. 9. 1998

HRANIČÁŘ

Grenzer

MATY.CZ

Google Maps

STARÁ CESTA, III

Vpravo od J hrany stěnou na vrchol.

JIŽNÍ HRANA, III

Stěnou na J hranu, u převísku postavením na vrchol. Steffen Weber, R. Ringel, 22. 6. 1980

HRANIČNÍ TERČ

Grenzscheibe

MAPY.CZ

Google Maps

STARÁ CESTA, III

Z JZ strany traverz doleva a spárou na vrchol.

JIHOVÝCHODNÍ SPÁRA, IV

Levou spárou v JV stěně n. v.

KRÁTKÉ JEDNÁNÍ, V

Vpravo od S hrany stěnou přes převis a hranou n. v. Andreas Lange, K. Jilge, D. Awe, M. Jilge, 10.5.2009

VÝCHODNÍ HRANA, III

Zleva při V hraně na vrchol.

JIHOVÝCHODNÍ STĚNA, IV

Mezi cestou „Východní hrana“ a „Starou cestou“ stěnou přímo n. v. Mario Jilge, K. Jilge, 19.5.2008

HROT STŘÍBRNÉ STĚNY

Silberwandzacke

MAPY.CZ

Google Maps

CESTA Z MASIVU, II

Z masívu nakloněným komínem sestoupit do náhoří, jako „Stará cesta“ na vrchol.

Dáša Kropáčková, Zdeněk Kropáček, 27.3.1982

DIVOKÁ ROKLE, III

Vpravo od „Staré cesty“ ve strži levým komínem na volný blok, dále na balkón. Spárou a komínem na vrchol. Zdeněk Kropáček, Dáša Kropáčková, 27.3.1982

ŠIKMÁ SPÁRA, VI

Vpravo od cesty „Divoká rokle“ zleva koutem přes převis a doleva nakloněnou spárou na konec. Vzdušným komínem na vrchol. Zdeněk Kropáček, Dáša Kropáčková, 27.3.1982

STARÁ CESTA, II

Z komínem do sedla, plošinou doprava a V žlabem na vrchol. Karel Nitzschmann, 21.5.1922

ÚDOLNÍ KOMÍN, II

Vpravo v údolní stěně komínem na plošinu pod vrcholem a „Starou cestou“ na vrchol.

Frank Kašner, Günther Kašner, 19.8.1972

ÚDOLNÍ SPÁRA, III

Ve středu údolní stěny spárou na balkón a jako „Stará cesta“ na vrchol. Arnošt Loos, Gerhard Tschunko, Anne Vlková, 21.4.1984

ZÁPADNÍ CESTA, VIIa

Z stěnou na plošinu, travers doprava za hranu do komína a jím na další plošinu. Přejichod doleva zpět do Z stěny. Komínem na vrchol. Jaroslav Houser, Jürgen Anders, Zdeněk Hubka, 28.4.1973

STŘÍBRNÝ DOLAR, VIIIc

JEHLA PRAVČICKÉHO DOLU

Prebischgrundscheibe

 MAPY.CZ

 Google Maps

AKADEMICKÁ SPÁRA, VIIa

JZ komínem na vklíněné balvany mezi věží a masívem. Šikmou spárou vlevo do sedla, rozporem a stěnou na vrchol. Jaroslav Houser, Zdeněk Hubka, 10.6.1972

JITRA JSOU ZDE TICHÁ, VIIa

Jako „Rychlovka“ na velký balkón. Pravou spárou v JV stěně přes převis, dále komínem, koutovou spárou a převislou spárou vzhůru na předvrchol, převisem na vrchol.

Miroslav Michlík, Petr Laštovička, 1.7.1987

NÁHORNÍ CESTA, V

Z masívu od Z kolem borovice sestup na římsu. Překrok a vpravo spárou na vrchol.

Manfred Kühn, Zdeněk Kropáček, 23.3.1980

PONURÁ SPÁRA, VIIa

Jako „Akademická spára“ vzhůru (nebo z masívu sestup do náhorní stěny na vklíněný blok). Levou spárou do sedla mezi předvrcholem a vrcholem, lehce na vrchol. Miroslav Michlík, Petr Laštovička, 1.7.1987

POŠTOLČÍ CESTA, VIIb

Vpravo od J hrany koutem a stěnou k balvanu. Vlevo do stěny (1.K). Šikmo doprava stěnou ke 2.K a hranou k 3K. Traverz doprava a spárou na vrchol. Jaroslav Houser, Zdeněk Hubka, Jiří Havlák, 2.7.1972

PŘESKOK, 2

Od SZ z masívu sestup na plošinu a skokem na vrchol. D. Nehasil, Jiří Svoboda, V. Nehasil, Pavel Henke, 7.10.2001

RYCHLOVKA, V

Vpravo v JV stěně komínem na velký balkón v masívu. Levou spárou v JV stěně, výše jako „Poštolčí stěna“ na vrchol. Miroslav Michlík, Petr Laštovička, 1.7.1987

STARÁ CESTA, III

Z masívu do sedla a krátkou hranou na vrchol. Günter Seifert, P. Sallinger, 15.5.1971

VOSÍ SPÁRA, VIIa

Středem JV stěny na plošinu, přes převis do žlabu a na balkón. Komínem na šikmou plošinu (kruh). Koutem a komínem na vrchol. Zdeněk Hubka, M. Radvanovský, Petr Zeithammer, 29.8.1971

HRANOSTOJ, RP VIIIb

Z jižního předskalí podél JZ hrany přes 6K a dvoje hodiny na vrchol. Robert Hes, Jan Smejkal, Jiří Chocholoušek, Hynek Cholasta, Lucie Sobotková, 26.9.2021

JELENÍ HLAVA

Hirschkopf

MATY.CZ

Google Maps

STARÁ CESTA, V

Náhorní hranou (hodiny) a vlevo stěnou na vrchol. Erich Fröde, Heinz Walther, D. Schöler,
8.7.1972,

JELENÍ SKOK

Hirschsprung

MAPPY.CZ

Google Maps

JARNÍ CESTA, V

Vlevo v J stěně ke kruhu. (Postavením) na vrchol. Zdeněk Kropáček, Libor Holpuch, Manfred Kühn, 14.4.1979

JELENOVI PIVO NELEJ, RP VIIc

SV náhorní hranou přes kruh přímo na vrchol. Pavel Henke x Jaroslav Kukla ml., 27.6.2014

PŘESKOK, 3

Z bloku masívu přeskok na vrchol. Miroslav Janšto, 1.5.1980

STARÁ CESTA, V

Z masívu postavením z přepadu na vrchol. Zdeněk Kropáček, Manfred Kühn, Egon Merke, Heinz Walther, Heinz Güldner, Matthias Pallmer, 13.11.1977

ZLATÁ ŘÍJE, VIIc

Podél levé náhorní hrany přes kruh na vrchol. V. Nehasil, D. Nehasil, 14.10.2001

JESKYNĚ ČESKÝCH BRATŘÍ – M

Höhle der Böhm. Brüder - M

MAPY.CZ

Google Maps

HORIZONTÁLNÍ PRACOVNÍK, VIIIb

V zadní části jeskyně vzhůru a spárou ve stropu přes převis na vrchol. Ladislav Černý,
26.10.1984

KAMENNÝ REJNOK

Steinrochen

MAPY.CZ

Google Maps

STARÁ CESTA, III

Středem úzké V stěny přímo n. v.

JIŽNÍ CESTA, V

Nástup 2 m vlevo od „Staré cesty“ a stěnou přímo n. v.

SEVERNÍ CESTA, IV

Vpravo od cesty „El Rocho“ stěnou přímo n. v.

EL ROCHO, III

Vlevo v S stěně stěnou při hraně n. v.

KORÁB

Schiff

MAPY.CZ

Google Maps

CESTA Z ROKLE, III

Ze S strany komínem na pilíř. Doprava a jako „Stará cesta“ na vrchol. Zdeněk Hubka, František Vyšata, 9.10.1976

JIŽNÍ CESTA, IV

Od J komínem v koutě mezi věží a masívem do náhorní stěny. Traverz doprava a při hraně na vrchol. Karel Luxík, Zdeněk Hubka, M. Sádi, 9.10.1976

PIRÁTSKÁ CESTA, VIIb

Ve středu JV stěny vzhůru na římsu. Traverz vlevo a hranou až pod převis. Traverz doprava a římsou ke kruhu. Stěnou vlevo vzhůru, pak zářezem a spárou až na její konec. Vlevo žlabem na balkón, stěnou na vrchol. Jaroslav Houser, Zdeněk Kropáček, 27.5.1978

PONURÁ CESTA, II

Z masívu projdeme dolů v Z směru šterbinou a komínem v J směru asi 12m. Komínem sestup na polici. Překrok a vpravo do náhorní stěny „Staré cesty“. Tou na vrchol. Gerald Männel, 30.4.1984

PŘESKOK, 1

Z masívu vpravo sestup komínem na plotnu. Skokem na vrchol. Zdeněk Kropáček, František Záběhlík, 28.11.1976

SEVEROZÁPADNÍ CESTA, III

Ze SZ strany zarostlou stěnou šikmo vpravo k zářezu, tím na pilíř ke komínu „Staré cesty“. Tím na vrchol. Zdeněk Hubka, Karel Luxík, Jiří Havlák, František Vyšata, M. Sádi, 9.10.1976

STARÁ CESTA, II

Od Z strany strží ke komínu, tím do náhorní stěny a stěnou na vrchol. Zdeněk Hubka, Karel Luxík, Jiří Havlák, František Vyšata, M. Sádi, 9.10.1976

VLNOŘEZ, VIIb

Údolní hranou přímo přes kruh na vrchol. Jaroslav Houser, V. Sedník, Jarmila Rodnová, Vladimír Horák, Z. Jalandová, 4.7.1986

MA MUSIQUE, VIIIb

Na SZ straně ze zarostlé šikmé police (stanoviště - BH) stěnou přes 3 K k 4. K. Nad ním traverz v dírách doleva ke spáře a tou ke slaňovacímu BH, Zleva na vrchol. (Na nástupovou polici nejlépe traverz zleva z komína po římse okolo hrany - hodiny; též od paty stěny zářezem). Jiří Chocholoušek, Vladislav Nehasil, Lucie Sobotková, Lukáš Rakoncaj, Robert Hes, 7. 7. 2020

KRUCHÉ CIMBUŘÍ

Morscher Kopf

MAPY.CZ

Google Maps

STARÁ CESTA, IV

V hranou nebo stěnou vpravo od ní na vrchol. Otto Heinicke s druhy, srpen 19212

TUPÁ HRANA, VIIa

Tupou SZ hranou s převislým nástupem na vrchol. Ladislav Černý, K. Martínek, 26.5.19893

SEVEROVÝCHODNÍ HRANA, IV, RP VIIa

(Postavením) na SV hranu a tou na vrchol. Hasso Gantze, Heinz Walther, 17.10.19774

ÚDOLNÍ CESTA, V

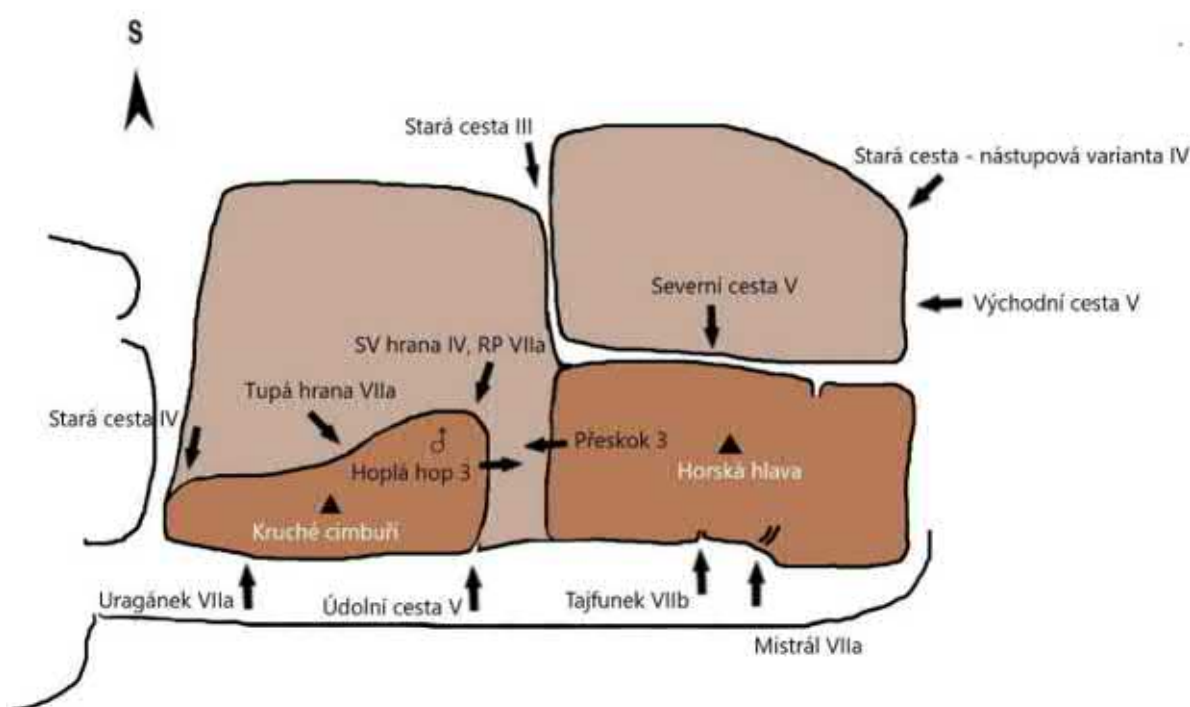
Vpravo v údolní (J) stěně spárou na malou římsu a stěnou šikmo vlevo do skalního okna. „Starou cestou“ na vrchol. Dagmar Kropáčková, Zdeněk Kropáček, 9.5.19825


URAGÁNEK, VIIa

Vlevo v údolní stěně přes kruh do skalního okna, jako „Stará cesta“ na vrchol. René Pohořálek, Jiří Havlák ml., Milan Havlák, 2.6.19846

PŘESKOK, 3

Z vrcholu „Horské hlavy“ skokem na vrchol. Milan Štantejský, 29.6.1986







KŘÍŽOVÁ VĚŽ

Kreuzturm

MAPY.CZ

Google Maps

BOŽÍ BOJOVNÍCI, VIIc

Vpravo v S stěně přes kruh na římsu pod převisem (hodiny). Šikmo vpravo ke kruhu a hranou na vrchol. Milan Krauskopf, Petr Laštovička, Radek Bohman, František Hochwalder, 3.6.1988

KOMÍN, III

Od JV komínem mezi věží a masívem na vrchol. Luboš Oujezdský, Zdeněk Hubka, A. Staňková, Zdena Maříková, 7.7.1968

PÁDOVÁ LINIE, VIIc

J hranou přes kruh ke slaňovacímu kruhu. Stěnou šikmo vlevo, žlabem a spárou na vrchol. Jürgen Höfer, G. Anderssohn, 9.5.1997

PŘESKOK, 3

Z masívu přeskok na vrchol. René Pohořálek, 22.8.1981

ŠPINAVÁ CESTA, V

Od SZ komínem na římsu. Překrok a stěnou šikmo doprava k převisu (hodiny). Přes převis, žlabem a komínem na vrchol. Luboš Oujezdský, Zdeněk Hubka, A. Staňková, Zdena Maříková, 7.7.1968

STARÁ CESTA, III

Z masívu sestup na římsu, přepad a hranou na vrchol. Helmut Weigel, Heinz Weigel, 5.7.1964

STĚNA CHURAVÉHO STARCE, VIIa

JV stěnou kruh na balkon, po něm doleva ke 2. kruhu stěnou šikmo doprava k 3. a 4. kruhu. Stěnou doprava do vhloubení a stěnou na vrchol. Jaroslav Houser, Jan Smejkal, 15.8.2015

STRAKATÁ DUHA, VIIb

Vpravo v JZ stěně k jemnému žeburu, jím a vlevo žlábkem na římsu. Doprava stěnou a šikmo vlevo na plošinu. Spárou na vrchol. Václav Šírl, Heinz Skopec, Zdeněk Hubka, 22.10.1967

STRAKATÁ DUHA - VARIANTA, VI

Jako „Komín“ na římsu a tou vlevo na plošinu. Jako „Strakatá duha“ na vrchol. Václav Šírl, Heinz Skopec, Zdeněk Hubka, 22.10.1967

VOZOVÁ HRADBA, VIIc

Vlevo v S stěně přes kruh na římsu a jako „Špinavá cesta“ na vrchol. Milan Krauskopf, Radek Bohman, Petr Laštovička, 3.6.1988

LANOVÁ VĚŽ

Seilturm

MAPY.CZ

Google Maps

STARÁ CESTA, 2

Od S z masívu přeskok a šikmou stěnou na vrchol. Zdeněk Kropáček, 2.5.1976

PŘESKOK, 1

Od Z z masívu přeskok na vrchol. David Nehasil, 27.10.2007

ÚDOLNÍ KOMÍN, II

Vlevo v údolní stěně komínem mezi věží a masívem, výše šikmou stěnou na vrchol. David Nehasil, 27.10.2007

LEYDEHO VĚŽ

Leydeturm

 MAPY.CZ

 Google Maps

CESTA ZA BUKEM, VIIa

Ze SZ strany stěnou a spárou na pilíř v údolní stěně. Stěnou na polici. Traverz vlevo za hranu a stěnou na vrchol. Jaroslav Houser, Milan Mařík, Zdeněk Hubka, 28.8.1976

JIHOZÁPADNÍ CESTA, VIIc

Jako „Západní stěna“ na pilíř v údolní stěně. Šikmo vpravo stěnou přes kruh na vrchol. Helmut Paul, G. Hühnchel, Dieter Fahr, Manfred Vogel, Steffan Vogel, 8.9.1990

PODZIMNÍ STĚNA, VIIIc

Od náhorní hrany, při Z stěně šikmo vpravo ke kruhu. Stěnou přes 2. kruh, výše jako „Cesta za bukem“ na vrchol. Jürgen Höfer, Alexander Marg, 1.11.2002

STARÁ CESTA, IV

Z údolní strany spárou a komínem do sedla mezi Leydeho a Májovou věží. Přepad na J hranu, tou na plošinu a vlevo stěnou na vrchol. Rudolf Stelzer, W. Martin, E. Müller, G. Kloß, H. Fritsch, 9.4.1914

STARÁ CESTA - VARIANTA, V

Z náhorní strany pravou hranou a stěnou na vrchol. Jaroslav Houser, Zdeněk Hubka, 19.8.1976

VZPOMÍNKOVÁ CESTA, VI

„Starou cestou“ do sedla poněkud dolů a doprava přechod do SV stěny. Stěnou přímo, pak doprava a dírou do Z stěny. Šikmou stěnou na vrchol. Karel Krombholz, Ladislav Ryska, Bedřich Fabián, Helmut Weigel, Václav Sláma, 23.5.1954. (Cesta na paměť horolezce Jardy Němečka)

ZÁPADNÍ STĚNA, VIIa

V Z stěně spárou na pilíř. Jako „Cesta za bukem“ na polici. Vpravo hranou a převisem doprava na vrchol. Eckhardt Junghans, R. Junghans, 6.6.1981

CESTA REFORMY, VIIIb

Zleva na SV hranu. Tou přes 2 kruhy a hodiny n. v. Jürgen Höfer a Paul Saß, 06.11.2003

LOVECKÁ TRUBKA

Jägerhorn

MAPY.CZ

Google Maps

STARÁ CESTA, I

Ze sedla stěnkou a hřebenem JV směrem, překrokem na vlastní věž a stěnou na vrchol. Friedrich Meurer, 3.18882

STARÁ CESTA - KOMÍNOVÁ VARIANTA, II

Komínem od SV na hřeben a „Starou cestou“ na vrchol.

LISTOPADOVÁ VARIANTA, II

Od nástupu „Stará cesta – komínová varianta“ vpravo komínem na hřeben a „Starou cestou“ n. v. Zdeněk Kropáček, O. Bendová, Magda Benešová, 09.11.2003

LOVY BEZE ZBRANÍ, VIIa

V SV stěně vpravo od „Vyšeptalé střely“ šikmým sokolíkem a spárou na vrchol. Pavel Bechyně, Slavomil Krob, Pavel Henke, 4.7.20023

VYŠEPTALÁ STŘELA, III

V SV stěně vpravo od cesty „Tahačka“ spárou na vrchol. Pavel Bechyně, Slavomil Krob, Pavel Henke, 4.7.20024

TAHAČKA, VIIa

Asi 10m vpravo od „Komínové varianty Staré cesty“ převíslou stěnou ke kruhu a převíslou spárou na hřeben. „Starou cestou“ na vrchol. Karel Bělina, František Žid, Zdeněk Hubka, 8.10.19775

PARABOLA, VIIa

Asi 6m od „Komínové varianty Staré cesty“ převíslou stěnou přes díru (kruh) a stěnou šikmo vpravo na hřeben. „Starou cestou“ na vrchol. Karel Bělina, Zdeněk Hubka, František Žid, 6.11.19746

STĚNKA, III

4m vlevo od „Komínové varianty Staré cesty“, stěnou šikmo vpravo přes kruh na balkón. Jako „Stará cesta“ na vrchol. Karlheinz Bordeaux, Herbert Richter, 16.7.20008

HALALI, VIIb

Vpravo v SV stěně přes hodiny ke kruhu. Hladkou stěnou na vrchol. Karel Bělina, František Žid, Zdeněk Hubka, 8.10.19779

LÁMAVÁ STĚNA, IV

Středem SV stěny na balkón a přes převis na vrchol. Jaroslav Houser, 27.7.1975

SEVEROVÝCHODNÍ CESTA, V

Vpravo 4m od JV hrany na římsu, traverz doprava, stěnou a spárou na další římsu. Traverz doprava a komínem na vrchol. Paul Gäpel, 22.5.1921

JIHOVÝCHODNÍ HŘEBEN, III

JV hřebenem, nahoře vlevo na vrchol. Reinhold Greter, Michal Friedrich, 12.5.1907

JIŽNÍ STĚNA, VIIa

Středem J stěny na balkón a přes převis na vrchol. Jaroslav Houser, Karel Luxík, 2.8.197513

KLEMMOVA CESTA, VI

Vlevo 12m od JV hrany přes převis do spárky. Spárkou, traverz doprava, spárou a traverz doleva. Spárou a komínem na vrchol. Rudolf Klemm, Ermer Andreas, Hans Seibt, Bernhard Klemm, 25.3.1914

HADÍ CESTA, VIIb

Vlevo v JZ stěně trhlinou krátce vzhůru. Traverz 2m vlevo, převisem a lámavou stěnou ke kruhu. Vpravo spárou na vrchol. René Pohořálek, M. Lammerová, 24.7.1983

BLACK MARY, VIIc

Vpravo od „Jižního komínu“ hladkou stěnou (kruh), výše spárou na vrchol. René Pohořálek, František Landovský, 21.10.19841

JIŽNÍ KOMÍN, V

Komínem proti „Komínové variantě Staré cesty“ do sedla a „Starou cestou“ na vrchol. Alfred Loos, 23.2.1913

JIŽNÍ SPÁRA, IV

Vlevo od „Jižního komínu“ rozšiřující se převislou spárou na hřeben. „Starou cestou“ na vrchol. Karel Bělina, František Žid, 6.11.1977

JIŽNÍ CESTA, IV

Asi 10m vlevo od „Jižního komínu“ sokolíkovou spárou na balkón, traverz doprava a spárou na hřeben. „Starou cestou“ na vrchol. Libor Holpuch, O. Goldbricht, 6.5.1951

BŘÍZOVÁ CESTA, V

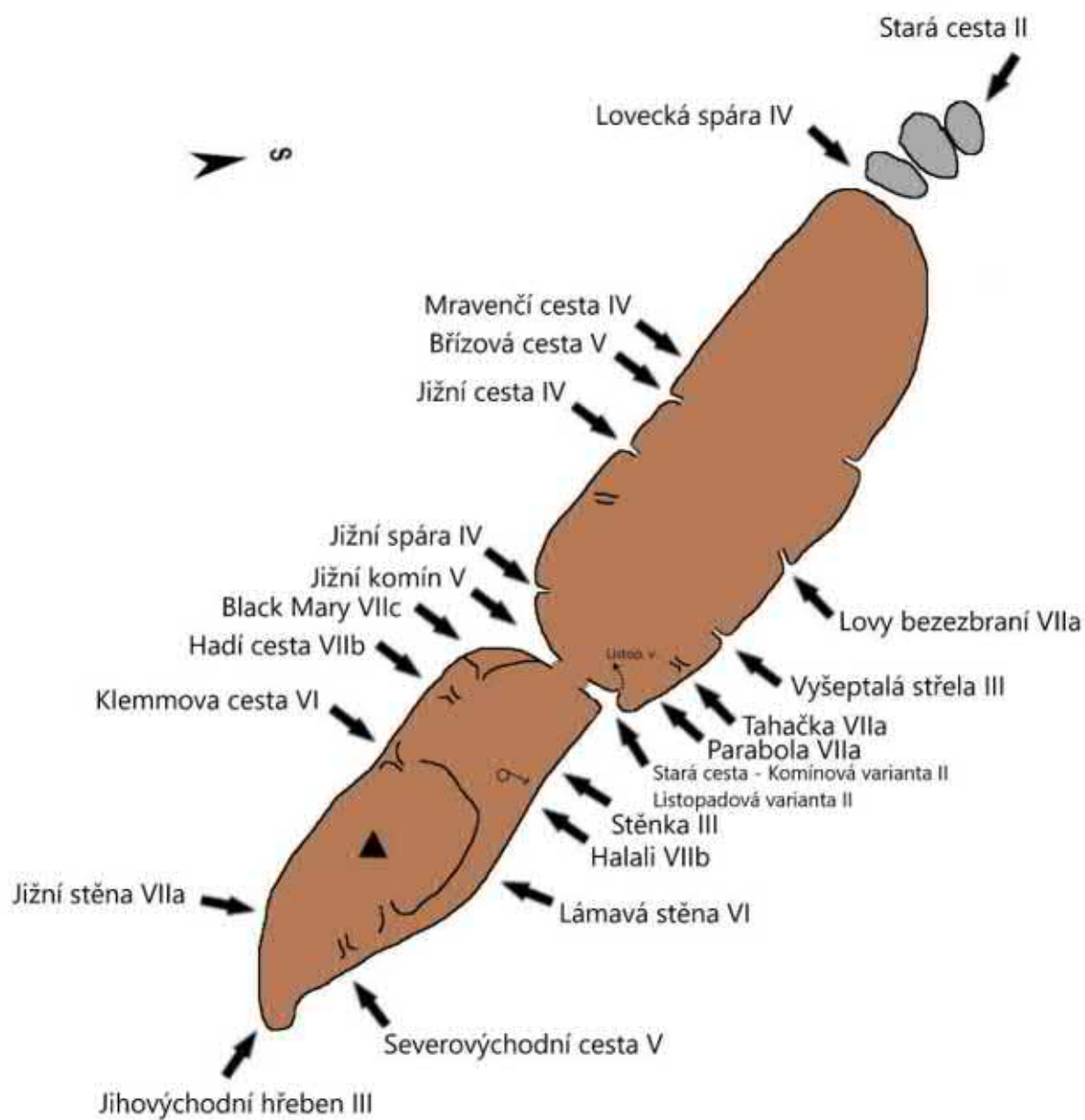
Asi 10m vpravo od „Letecké spáry“ sokolíkovou spárou na hřeben. „Starou cestou“ na vrchol. Karel Bělina, František Žid, 2.10.1977

MRAVENČÍ CESTA, IV

Z předskalí ve středu JZ stěny na balkón a přes převis na hřeben. „Starou cestou“ na vrchol. M. Lammerová, René Pohořálek, 26.6.1982

LETECKÁ SPÁRA, IV

Úplně vlevo v JZ stěně rozšiřující se spárou na hřeben. „Starou cestou“ na vrchol. René Pohořálek, Slavomil Krob, František Landovský, 20.8.1983



MÁJOVÁ VĚŽ

Maiturm

 MAPY.CZ

 Google Maps

KOMÍNOVÁ CESTA, I

Komínem mezi věží a masívem na zarostlou lávku a vpravo na vrchol. Bedřich Fabián, 9.5.1967

MYSLÍRNA, VIIb

Jako „Komínová cesta“ na lávku. Stěnou šikmo vlevo a spárou ke kruhu. V dírkách travers vlevo a stěnou na vrchol. Jaroslav Houser, Karel Luxík, Petr Horák, 12.9.1976

PÍSEČNÁ BOUŘE, VIIb

Ve středu údolní stěny koutem k převisu a spárou ke kruhu. Vlevo stěnou na polici a ke 2. kruhu. Stavěním stěnou na vrchol. Jaroslav Houser, Karel Luxík, Zdeněk Hubla, Karel Bělina, 26.9.1976

PŘESKOK, 1

Z masívu přeskok na hrot a stěnou na vrchol. Pavel Henke, Petr Štěpán, V. Nehasil, D. Nehasil, 12.10.2001

STARÁ CESTA, II

„Starou cestou“ na Leydeho věž do sedla, pravou stěnou na plošinu a komínem na vrchol. Kurt Nitzschmann, 2.9.1936

TRAVERZOVÁ CESTA, III

„Starou cestou“ na Leydeho věž do sedla, travers doprava do středu údolní stěny a komínem na vrchol. Jan Bílek, Bedřich Fabián, Ladislav Ryska, Karel Krombholz, 21.5.1967

HORSKÁ CESTA, II

Vpravo z masívu komínem ve žlábků sestup, rozporem a vpravo hliněným žlabem vzhůru na vrchol. Albrecht Kittler, 14.10.2012

PŘEPAD, IV

Vpravo v masívu z malého balkónku přepad ke hraně a tou na vrchol. Volker Müller, 14.10.2012

SUCHÁ STĚNA, VIIIc

7 m vpravo od cesty „Písečná bouře“ stěnou přes 2K k 3.K. Travers vlevo a spárou na polici „Traverzové cesty“ a tou n. v. Paul Saß a Jürgen Höfer, 17.07.2004

MALÍČEK

Kleiner Finger

MAPY.CZ

Google Maps

JIŽNÍ SOKOLÍK, IV

Krátce jako „Teleskopická hrana“ vzhůru, traverz doleva a ve středu stěny u malého zářezu stěnou na vrchol. S. Drašner, Vojtěch Příbyl, 9.9.1988

KUŘÍ OKO, VIIc

Podél údolní (Z) hrany přes kruh na vrchol. V. Nehasil, D. Nehasil, 13.7.2002

PŘÍMÝ JIŽNÍ SOKOLÍK, VI

Středem J stěny přes kruh do sokolíka a jím na vrchol. Pavel Henke a V. Nehasil, D. Nehasil, 6.10.2001

STARÁ CESTA, I

Z náhorní strany přímo, později vpravo stěnou na vrchol.

TELESKOPICKÁ HRANA, III

Levou náhorní hranou na vrchol. Pavel Novotný, L. Kopřiva

MALÝ PRAVČICKÝ KUŽEL

Kleiner Prebischkegel

 MAPY.CZ

 Google Maps

JIHOVÝCHODNÍ STĚNA, VI

„Starou cestou“ na balkón. Stěnou do výklenku, šikmo doleva, výše šikmo doprava a spárou na vrchol. Emanuel Strubich, A. Sieber, H. Stamm, 14.10.1920

KRÁTKÁ ODBOČKA, VIIb

Úplně vpravo v S straně stěnou přes kruh k přerušované spáře. Jako „Nedělní cesta“ na vrchol. Dieter Ulbrich, Hanz-Joachim Scholz, 18.7.1980

NEDĚLNÍ CESTA, VIIb

„Západní cestou“ na plošinu, přechod vlevo a přerušovanou spárou na římsu. Vlevo ke 2. kruhu „Severní cesty“. Přes dva převisy a stěnou doprava na vrchol. Heinz Weigel, Helmut Weigel, 22.8.1965

NEDĚLNÍ CESTA - ČTVRTEČNÍ VARIANTA, VIIIb

Z bloku pod Z hranou přes převis a stěnou ke kruhu Krátké odbočky. Vpravo hranou k římse. Traverz vlevo a jako „Nedělní cesta“ k římse (hodiny). Stěnou přímo přes kruh na vrchol. Jürgen Höfer, Heinz May, 7.8.1997

PŘÍMÁ JIHOVÝCHODNÍ STĚNA, VIIb

Jako „Jihovýchodní cesta“ do výklenku a poněkud doprava ke kruhu. Stěnou na vrchol. Klaus Schäfer, J. Knobloch, Heinz Weigel, Helmut Weigel, 16.5.1971

SEVERNÍ CESTA, V

„Starou cestou“ na balkón. Přechod doprava a SV hranou ke kruhu. Traverz vpravo ke 2. kruhu, (stavěním) přes převis na římsu, traverz vlevo a žlabem na vrchol. Rudolf Fehrmann, Hanns Schueller, Oliver Perry-Smith, 27.9.1905

SEVERNÍ CESTA - VARIANTA, VI

Od 1. kruhu vlevo za hranu a při hraně na vrchol. Kurt Oehmichen, H. Irmischer, Helmut Großer, Paul Kippe, Karl Ullrich. 11.1909

STARÁ CESTA, VI

JV stěnou na balkón, šikmo doprava na římsu a přechod vlevo za hranu. Žlabem (kruh) a spárou na vrchol. Rudolf Nake, J. Kühn, Arthur Strubell, 27.8.1905

ZÁPADNÍ HRANA, VIIb

Zprava stěnou na Z hranu. Hranou na plošinu a ke kruhu, vpravo žlabem a hranou na vrchol. Karl Ullrich, Paul Kippe, F. Massak, W. Hegewald, H. Irmischer, A. Porzig, R. Edlich, 18.9.1910

VZPOMÍNKA NA HOLLY, VIIIb

Od úpatí S rohu spárou na polici a hranou ke kruhu. Vpravo stěnou (křížíme „Severní cestu“) přes 3 kruhy na vrchol. Jaroslav Houser x Jaroslav Cach, Miroslav Cach, 3.8.2011

ČOKOLÁDOVÁ STRANA, VIIb

Středem západní stěny přes 2 kruhy ke kruhu „Staré cesty“ a tou n. v. Jürgen Höfer, Carsten Höfer, Thomas Häntzschel, H. May, Jens Thiele, Uwe Friedrich, 21.9.2003

MALÝ TETŘEV

Kleiner Auerhahn

 MAPY.CZ

 Google Maps

STARÁ CESTA, III/2

Vlevo v JV stěně komínem do sedla a komínem na předvrchol. Skok (nebo 2 m sestup, přepad a levou hranou) na vrchol. Oscar Schuster, Friedrich Meurer, 31.3.1894

STARÁ CESTA - KOMÍNOVÁ VARIANTA, IV

Rozporovým komínem mezi věžemi a stěnou na vrchol. Karlheinz Fischer, Zdeněk Slováček, Ladislav Ryska, 12.7.1952

STARÁ CESTA - VARIANTA, III/2

Vpravo v JZ stěně úzkým komínem do sedla. Oscar Schuster, Friedrich Meurer, 31.3.1894

ZAKÁZANÁ ZÓNA, VIIIc

Nástup „Starou cestou - varianta“, výše stěnou podél J hrany (kruh) na vrchol. V . Nehasil, D. Nehasil, 23.9.2000

HŘÍŠNÁ SVĚTICE, IXa

Převíslou stěnou pilíře pod sláněním a výše přes kruh "Zakázané zóny" ke slaňovacímu kruhu. Tomáš Sobotka, Pavel Henke, 13.6.2013

SEVEROZÁPADNÍ SPÁRA, V

Koutovou spárou vpravo v SZ stěně do sedla a „Komínovou variantou Staré cesty“ na vrchol. Steffen Bienert, Hans Pankotsch, Dieter Lehmann, 29.8.1971

ZÁPADNÍ HRANA, VIIIb

Ze sedla od Velkého tetřeva spárou na balkón. Vlevo stěnou a hranou přes kruh na vrchol. Jürgen Höfer, Manfred Vogel, 17.7.1996

KŘÍŠTÁLOVÝ PRDLAJS, IXb

Z police na S straně od borovice (smyčka) šikmo vpravo na SZ hranu a tou přes 2 K až ke K cesty Západní hrana. Spolu s ní na vrchol. Jiří Chocholoušek x Robert Hes, Vladislav Nehasil, 9.9.2017

SEVERNÍ PILÍŘ, VIIIb/2

V SZ stěně levou spárou v koutě k převisu. Přes něj a spárou nakonec. Stěnou a hranou přes kruh na předvrchol. Jako „Stará cesta n. v. Manfred Vogel, Jürgen Höfer, 17.7.1996

SEVEROVÝCHODNÍ CESTA, V/2

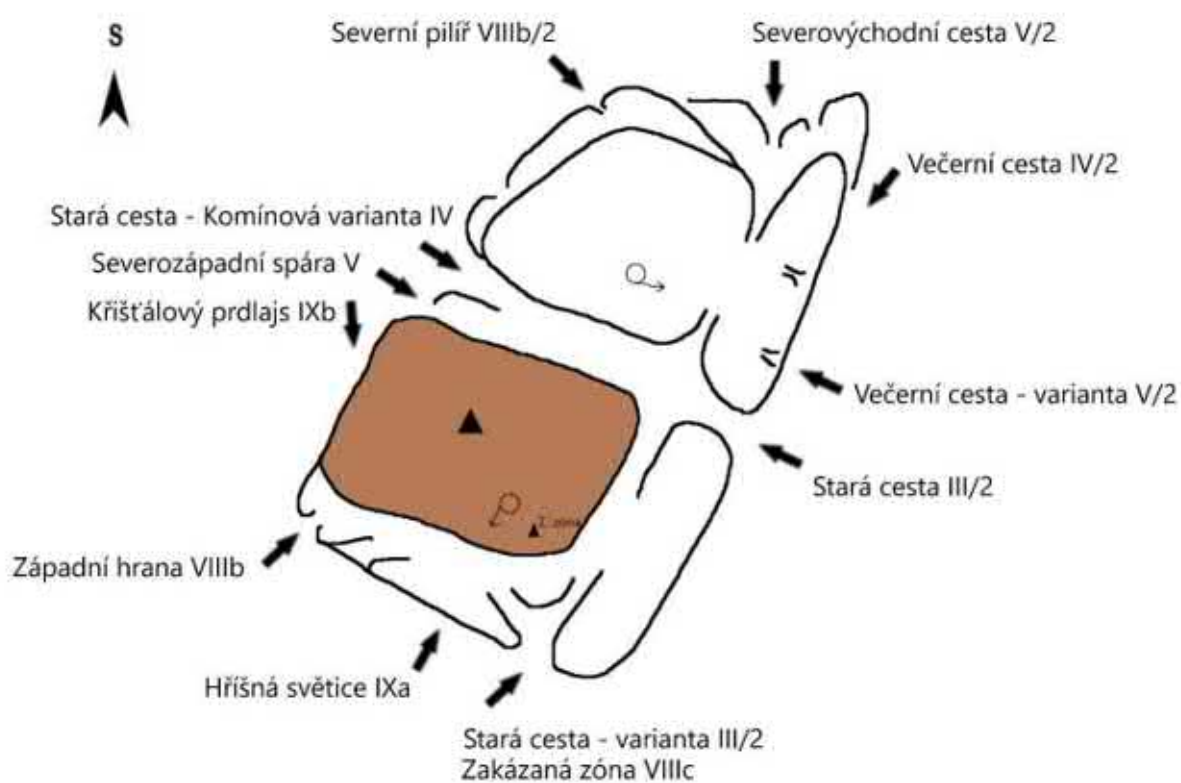
Koutovou spárou v SV stěně přes převis na předvrchol. „Starou cestou“ na vrchol. Georg Riedel, H. Georgi, Arthur Gründlich, 29.6.1924

VEČERNÍ CESTA, IV/2

Zcela vpravo v JV stěně spárou na plošinu na V hraně. Traverz ručkováním vlevo a spárou, pak komínem na předvrchol. „Starou cestou“ na vrchol. Helmut Weigel, Heinz Weigel, Dietmar Heinicke, 29.8.1971

VEČERNÍ CESTA - VARIANTA, V/2

Spárkou v JV stěně k převisu a doprava do spáry. Heinz Weigel, Helmut Weigel, 12.9.1971



MATZSEIDELOVA JEHLA

Matzseidelnadel

MATY.CZ

Google Maps

RYBÁŘSKÝ PRUT, IV

Vlevo od JZ hrany stěnou a šikmou spárou na vrchol. Ronald Höpfner, 19.7.2000

STARÁ CESTA, II

Od JV komínem mezi věží a masívem přímo na vrchol. Michael Bellmann, M. Pönisch, Ferdinand Bellmann, 26.9.1998

STŘEDNÍ RYBY, V

V údolní stěně zprava zářezem na polici (hodiny). Vlevo stěnou na vrchol. Volker Müller, Henry Krönert, 5.6.1999

UDICE, II

Od SZ spárou, komínem a rozporem na vrchol. Henry Krönert, Michael Bellmann, Sascha Lämmel, 18.10.1998

MATZSEIDLOVA STĚNA – M

Matzseidelwand - M

 MAPY.CZ

 Google Maps

BÍLÁ STĚNA, VIIb

Vpravo v JZ stěně ke kruhu, dvojitým postavením a stěnou a spárou na balkón. Jako „Převislý kout“ na vrchol. Jaroslav Houser , Karel Luxík, Josef Kozlík, Zdeněk Hubka, Miroslav Štross, 25.9.1976

ČERNÁ RUKA, III/1

Z masívu sestup žlabem a překrok na předvrchol. Skokem na vrchol. Manfred Kühn, Hasso Gantze, 12.7.1980

CESTA ZE STRŽE, III

Z masívu jako „Stará cesta“ dolů do strže. Rozporem mezi masívem a předvrcholem, na předvrchol. Dále jako „Zkušební cesta“ na vrchol. Heinz Walther, 28.8.1976

DIVOKÁ CESTA, VIIb

Vlevo od „Údolní hrany“ spárou k velkému výklenku. Zleva přes blok vzhůru přes lámavý převis. Traverz doprava na kazatelnu. Lámavou stěnou krátce vzhůru na polici. Asi 3m vlevo a vzhůru k velkému převisu (smyčka). Převislým žlabem na balkón. Komínem, pak vpravo žlabem a jako „Varianta Staré cesty“. Zdeněk Kropáček , Monika Kropáčková, Dáša Kropáčková, 4.10.1981

JIŽNÍ HRANA, III

Ze strže vlevo na polici k J hraně. (Postavením) stěnou na vrchol. Dietmar Heinicke, Dieter Lehmann, R. Heller, 1.10.1972

NÁHORNÍ CESTA, IV

Vlevo v masívu komínem dolů do strže a rozporem mezi hlavním vrcholem a masívem, výše stěnou na vrchol. Frank Kaßner, Günther Kaßner, 11.6.1977

OLYMPIJSKÁ STĚNA, IXb

Vlevo od „Bílé stěny“ stěnou přes 3 kruhy, výše šikmo vlevo k 4. kruhu. Stěnou a komínem na vrchol. Jürgen Höfer, Heinz May, Steffan Vogel, Manfred Vogel, 21.7.1996

PŘESKOK, II/2

Z masívu sestup k nápadnému hrotu. Skokem na vrchol. Dietmar Heinicke, Dieter Lehmann, R. Heller, 1.10.1972

PŘEVISLÝ KOUT, VI

Od J převislým koutem a komínem na balkón. Vpravo od J hrany stěnou na vrchol. Jaroslav Houser, Zdeněk Hubka, 4.9.1976

PŘEVISLÝ KOUT - VARIANTA, IV

Jako „Převislý kout“ několik metrů vzhůru, pak vnitřním úzkým komínem do náhoří. Jako „Stará cesta“ na vrchol. Franz Menzel, 10.9.1977

SEVERNÍ CESTA, VI/1

Jako „Severní komín“ na velkou zarostlou polici. Úzkou spárou až na konec (kruh). Traverz doprava S stěnou. Zarostlým sokolíkovým žlabem a stěnou po stupních na balkón. Vpravo komínem cesty „Zahrada Čech“ na předvrchol. Přes převis na vrchol. Franz Menzel, T. Lindner, 17.9.1977

SEVERNÍ KOMÍN, III/1

Ze SV strany komínem mezi věží a masívem k náhornímu sedlu. Úzkým komínem mezi S a středním předvrcholem vzhůru, jako „Zkušební cesta“ na vrchol. Zdeněk Hubka, František Vyšata, 4.9.1976

STARÁ CESTA, II

Od JV sestup v masívu komínem do sedla. V sedle půjdeme J směrem ke komínu v JV stěně a tím na vrchol Roland Richter, Paul Richter, 17.7.1971

STARÁ CESTA - VARIANTA, II

Od komína „Staré cesty“ vpravo rozšiřujícím žlabem na vrchol. Heinz Walther, 17.9.1976

ÚDOLNÍ HRANA, VIIIb

Vlevo od SZ hrany postavením, stěnou (kruh) a spárou na polici (2. kruh). Postavením spárou k převislému sokolíku (3. kruh). Tím ke hraně a šikmo vlevo ke komínu. Tím na balkón a komínem na vrchol. Manfred Vogel, Jürgen Höfer, 26.10.1996

ZAHRADA ČECH, V/1

Od nástupu „Divoké cesty“ traverz doleva za komín na zarostlý balkón. Rozšiřujícím koutem na zarostlou polici. Sokolíkem šikmo vzhůru, pak vpravo ke žlabkovitému komínu, tím na zarostlou polici a vpravo komínem na střední předvrchol. Jako „Zkušební cesta“ skokem na vrchol. Miroslav Štross, J. Zavořák, Petr Horák, 25.9.1976

ZÁPADNÍ HRANA, VIIIc

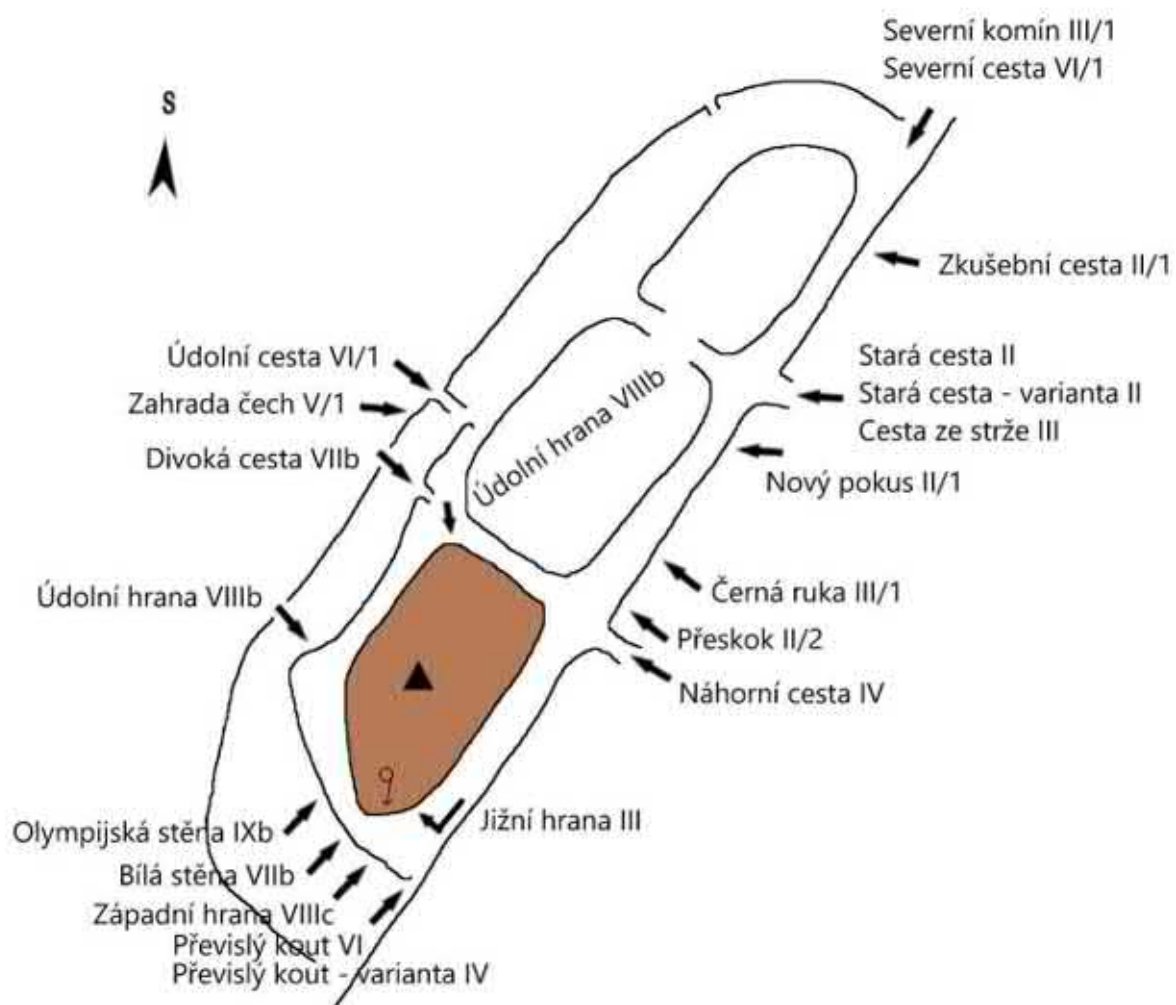
Vpravo od „Bílé stěny“, zprava na hranu přes 2 kruhy a vpravo ke 3 kruhu. Spárou na balkón. Stěnou a hranou na vrchol. Manfred Vogel, Steffan Vogel, Jürgen Höfer, 21.7.1996

ZKUŠEBNÍ CESTA, II/1

Úplně vpravo v masívu v S směru sestup a přeskok na S předvrchol. Přes střední předvrchol na vrchol. Heinz Weigel, Dietmar Heinicke, 22.7.1972

NOVÝ POKUS, II/1

Sestup zarostlou stěnou několik metrů vlevo od komína „Staré cesty“. Přeskok na prostřední předvrchol. Přeskok na vrchol. Stephan Herklotz, 01.10.20



MATZSEIDELOVA VĚŽ

Matzseidelturm

 MAPY.CZ

 Google Maps

JARNÍ CESTA, IV

Od J v koutě mezi věží a masívem nejprve dvojspárou, pak úzkým komínem na balkón. Vlevo jako „Stará cesta“ na vrchol. Zdeněk Kropáček, Dáša Kropáčková, 21.3.1981

PŘESKOK, 2/II

Z masívu sestup a skok na vrchol. Heinz Kittner, 18.9.1982

SEVERNÍ CESTA, III

Od S spárou na pilíř do náhorní strany, stěnou na vrchol. Zdeněk Kropáček, Dáša Kropáčková, 21.3.1981

STARÁ CESTA, II

Pravou náhorní spárou a komínem na vrchol. Heinz Weigel, 28.8.1971

STARÁ CESTA - VARIANTA, II

Ze sedla na šikmou plošinu v masívu. Překrok a stěnou do komína. Dietmar Heinicke, 22.7.1972

ÚDOLNÍ CESTA, III

V údolní stěně komínem na pilíř a „Severní cestou“ n. v. Jürgen Höfer, M. Grohmann 19.10.2005

PODZIMNÍ VOLNO, VIIIb

JZ hranou (3 kruh), Šikmo vpravo (4 kruh. Spárou a komínem n. v. Jürgen Höfer, M. Grohmann, 19.10.2005

MĚSÍČNÍ STĚNA – M

Mondwand - M

MAPY.CZ

Google Maps

PAŠERÁCKÁ SPÁRA, VIIa

Uprostřed Z stěny spárou (kruh), výše komínem na vrchol. Jaroslav Houser, Zdeněk Hubka, Jiří Havlák, 1.7.1972

PRESSFOTO, VIIc

Vpravo od „Pašerácké spáry“ koutovou spárou a stěnou na polici. Traverz doprava a stěnou ke kruhu. Prstovou spárou a stěnou na polici. Spárou přes převis, stěnou šikmo vpravo a komínem na vrchol. Jaroslav Houser, Vladimír Horák, 1.6.1985

LUNOVIS, IXa

V JZ stěně mezi cestami „Pressfoto“ a „Pašerácká spára“ trhlinou na konec k 1. BH. Nad ním traverz 2 m doprava a vzhůru ke 2. BH. Stěnou dále přes 5 BH až k 8. BH. Od něj mírně vlevo vzhůru a několik metrů při hraně komína, nakonec vpravo na temeno ke slaňovacímu BH. Robert Hes x Jiří Chocholoušek, Ondřej Tůma, 30.9.2018

NÁVRATY, IXa

Z pilířku vlevo od „Pašerácké spáry“ stěnou přes 6 kruhů na temeno (dobírací kruh). Jiří Šrůtek a Jaroslav Houser, Zdeněk Hubka, 17. 9. 2014

VARIANTA CESTY PRESSFOTO - KRIZOVÝ MANAGEMENT, VIIc

Od kruhu cesty „Pressfoto“ traverz v římse 3 metry doprava do trhliny a tou vzhůru, výše přes římsy na polici. Jako cesta „Pressfoto“ spárou přes převis a komínem na temeno ke knížce. Jiří Chocholoušek, Karel Kejla, Alice Chocholoušková. 25. 7. 2020

CESTA PS-VB, IV

Od S ze strže, asi 10 m vlevo od SZ hrany, do krátké koutové spáry a tou na balkon na hraně. Traverz vpravo do komína v údolní stěně a tím na balkon (dobírání). Komínem dále na vrchol. Miroslav Michlík x Petr Laštovička, 14. 4. 1987

MEZENSKÁ VYHLÍDKA

Aussicht Rainwiese

MAPY.CZ

Google Maps

STARÁ CESTA, I

Vpravo v náhorní stěně komínem a stěnou na vrchol.

NÁHORNÍ HRANA, II

Náhorní hranou přímo na vrchol.

NOČNÍ EXPRES, VI

Ze svahu na SV straně travers doprava na balkón v údolní stěně (sem též komínem z údolní strany). Převíslou spárou na polici, vpravo stěnou přes kruh na další polici (hodiny). Stěnou na vrchol. Hasso Gantze, Albrecht Kittler, 1.10.1998

JIŽNÍ STĚNA, VIIa

J stěnou přes kruh přímo na vrchol. Vladislav Nehasil, David Nehasil, 12.10.2001

VÝCHODNÍ CESTA, IV

Středem V stěny přímo na vrchol. Vladislav Nehasil, David Nehasil, 12.10.2001

NEDOSTIŽNÁ – Q

Unerreichbar - Q

MAPY.CZ

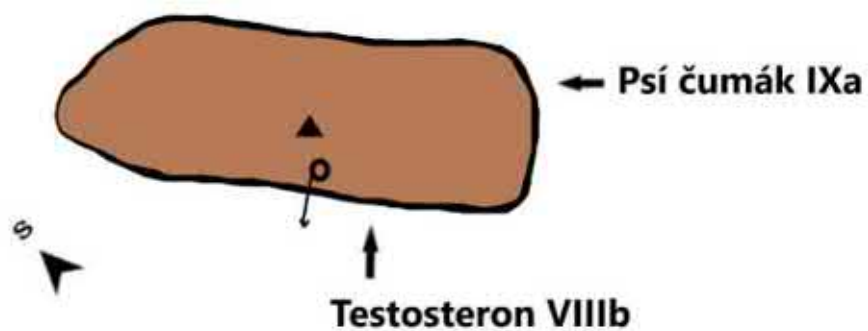
Google Maps


TESTOSTERON, VIIIb

V pravé části JZ náhorní stěny přímo na vrchol. Gottlieb Blumberg

PSÍ ČUMÁK, IXa

V pravé části JV stěny na vrchol. Gottlieb Blumberg





ODDÍLOVÁ VĚŽ

Klubturm

 MAPY.CZ

 Google Maps

HEJBNI KOSTROU, IXa

V Z stěně trhlinou přes 2 kruhy a vpravo hranou na vrchol. Pavel Bechyně, Pavel Henke, 22.7.2002

NÁHORNÍ CESTA, V

Rozporovým komínem mezi věží a masívem doprava na balkón „Staré cesty“. Vlevo stěnou na vrchol. Helmut Weigel, Libor Holpuch, Jaroslav Uher, 18.10.1969

POUŤOVÁ CESTA, V

V levé části náhorní strany rozporem ke kruhu, šikmo vlevo na vrchol. Zdeněk Hubka, J. Dříza, František Vyšata, 27.7.1977S

STARÁ CESTA, IV

Od J do sedla, vpravo komínem k balvanu a stěnou na balkón. Vpravo spárou v údolní stěně na vrchol. Helmut Weigel, Heinz Weigel, 26.9.1968

STÍNOVÁ CESTA, V

Ve středu náhorní stěny rozporem ke kruhu. Stěnou šikmo doprava na vrchol.

Hasso Gantze, Zdeněk Kropáček, Manfred Kühn, R. Steinborn, 13.10.1985

STÍNOVÁ CESTA - VARIANTA, V

Od kruhu travers doprava a stěnou přes balkón na vrchol. S. Drašner, Vojtěch Příbyl, 9.9.1988

ÚDOLNÍ CESTA, V

Zleva do náhorní strany Oddílové věže, stěnou a komínem na balkón. Vpravo přepisle stupňovitou stěnou a vlevo žlabem na balkón „Staré cesty“. Tou na vrchol. Dáša Kropáčková, Zdeněk Kropáček, Beatrice Kropáčková, 20.10.1985

VYPADNÍ Z BUFETU, VIIla

Z balkónu v údolní stěně stěnou přes 2 kruhy, výše spárou na vrchol. Pavel Henke, Pavel Bechyně, 22.7.2002

OLTÁŘÍK

Altar

MAPY.CZ

Google Maps

STARÁ CESTA, I

Vlevo na S straně komínem na vrchol. Helmut Großer, 5.7.1952

VÝCHODNÍ STĚNA, V

Vpravo ve V stěně přímo na vrchol. Jiří Šlégl, Jiří Havlák. 13.2.1977

VYDAŘENÁ HRANA, VIIa

Zprava na JV hranu a tou na vrchol. René Pohořálek, M. Lammerová, 3.7.1983

JIŽNÍ VÝSTUP, VIIa

Vpravo v J stěně přes kruh na vrchol. Karel Bělina, František Žid, 9.10.1977

JIHOZÁPADNÍ HRANA, VIIa

JZ hranou přímo na vrchol. Karel Bělina, František Žid, 9.10.1977

PADACÍ MOST, VIIa

Vpravo v Z stěně přes kruh na vrchol. René Pohořálek, 3.7.1983

SEVERNÍ CESTA, VI

Vpravo v S stěně, stěnou a žlabem na vrchol. Karel Bělina, František Žid, 9.10.1977

PAROHÁČ

Gehörnter

MATY.CZ

Google Maps

STARÁ CESTA, III

Vlevo v náhorní straně stěnou, výše vhloubením na vrchol. Heinz Walther, 2. 9. 1978

KOUZLA PŘÍRODY, V

Středem SZ převíslé železité stěny na vrchol. Pavel Henke, 14.1.2014

PAŠERÁCKÁ KŘÍŽOVATKA

Pascherkreuzung

 MAPY.CZ

 Google Maps

STARÁ CESTA, II

Od SZ komínem na vrchol.

SEVERNÍ CESTA, II

Vlevo v S stěně na vrchol. Zdeněk Kropáček, 29.10.1989

ÚDOLNÍ KOMÍN, III

Od V komínem na vrchol. Zdeněk Kropáček, Dáša Kropáčková. 29.10.1989

PODZIMNÍ PROCHÁZKA, V

Vpravo v J stěně, stěnou šikmo vpravo na odštípnutý blok a vlevo na balkón (kruh). Vpravo stěnou přímo na vrchol. Dáša Kropáčková, Zdeněk Kropáček, 12.11.1988

JIŽNÍ SPÁRA, V

V pravé části J stěny spárou a stěnou na balkón (kruh cesty „Podzimní procházka“). Traverz 3,5m vlevo a oblou hranou na vrchol. Zdeněk Kropáček, Dáša Kropáčková, 20.7.1989

JIŽNÍ CESTA, III

Ve středu J stěny spárou a stěnou na balkón. Komínem na vrchol. Dáša Kropáčková, Zdeněk Kropáček, 20.7.1989

ŘÍJNOVÝ KOUTEK, IV

V levé části J stěny mělkým sokolíkovým koutkem na vrchol. Zdeněk Kropáček, Dáša Kropáčková, 29.10.1988

NEZÁKONNÉ SHROMAŽĐOVÁNÍ, VIIa

Z hranou přes převis a vpravo stěnou (kruh) na vrchol. Dáša Kropáčková, Zdeněk Kropáček, 29.10.1988

PEVNOST

Beckstein

MAPY.CZ

Google Maps

STARÁ CESTA, II

Z masívu komínem a stupni do sedla. Vlevo dolů, spárami a komíny v JV stěně na vrchol. Carl Beck, Siegfried Meurer, Conrad Meurer, Friedrich Meurer, 3.1888

LEIBNIZOVY SUŠENKY, RP VIIIa

Úplně vpravo na J straně (asi 30 m vpravo od „Jižní cesty“) lehce převislou stěnou zprava k 1. kruhu a přímo (2 kruhy), výše podél koutu na balkón (2. slaňovací kruh). Libovolně na vrchol. Stephan Bucko, Patrik Schütze, 6. 8. 2017

JŽNÍ CESTA, V

Z turistické stezky J převislou stěnou na šikmou, doprava ubíhající lávku. Lávku a soutěskou k sedlu a „Starou cestou“ na vrchol. Oskar Pusch, J. Scholz, G. Kuhfahl, 20.4.1902

JIŽNÍ CESTA - VARIANTA, VI

Od začátku soutěsky levou stěnou šikmo vlevo na římsu, vlevo stěnou a spárou na vrchol. Bruno Hennig, W. Hegewald, J. Hentschel, H. Irmischer, 6.3.1912

TANEC MEZI VEJCI, VIIb

Ve středu J stěny přes 2 kruhy, doprava na římsu pod velkým převisem. Traverz doprava a komínem na vrchol. Václav Šírl, Rudolf Zabilka, 23.8.1967

ZÁPADNÍ HRANA, VIIa

Z hranou na římsu, traverz krátce doprava a přes převis do žlabu. Žlabem na balkón (kruh). Stěnou a žebrem do výklenku (2. kruh). Vpravo přes převis, spárou a komínem na vrchol. Bruno Hennig, Karl Ullrich, 21.7.1912

PŘÍMÁ ZÁPADNÍ HRANA, VIIb

Jako „Západní hrana“ přímo hranou k 1. kruhu. Převislou stěnou ke 2. kruhu a hranou na vrchol. Heinz Weigel, Klaus Schäfer, Jürgen Lösel, Helmut Weigel, 6.6.1971

DEN PO TÉ, VIIIb

Vpravo v S stěně ke kruhu. Traverz doleva a stěnou přes 3 kruhy šikmo vlevo ke 2. kruhu cesty „Eiger 78“. Tou na vrchol. Petr Slanina, Stanislav Šilhán, 2.9.1989

SEVERNÍ STĚNA, IXb

Jako „Eiger 78“ k 1. kruhu. Stěnou vpravo přes 4 kruhy, výše vlevo komínem na vrchol. Jürgen Höfer, Heinz May, Olaf Herzog, Christian Ludwig, 17.7.1999

KAMENNÝ OCEÁN, Xa

Středem údolní S stěny přes 8 BH ke 2. kruhu cesty „Eiger 78“. Dále vlevo stěnou přes 3 BH, výše koutem na vrchol (slanění). Thomas Küntscher x Chris-Jan Stiller, 13.9.2018

EIGER 78, IXb

Ve středu S stěny spárou ke kruhu. Hladkou stěnou na římsu a traverz doprava ke 2. kruhu. Stěnou nejprve vlevo (3. kruh), pak vpravo na vrchol. Bernd Arnold, Günter Lamm, 26.6.1971

VELIČENSTVO KAT, IXa

Vlevo od cesty „Eiger 78“ stěnou přes 1. kruh ke 2. kruhu. Traverz vpravo a sokolíkem přes 3. kruh na polici. Traverz vlevo a stěnou přes 5 kruhů na vrchol.

Pavel Bechyně, Pavel Henke, 6.7. 2002

STANDOVA CESTA, IXc

V levé části S stěny přes 7 kruhů na vrchol. Václav Šatava x Luděk Šlechta x Tomáš Zákora, Stanislav Šilhán, 2006

HRANA JANIČKY, VIIc

Vlevo v S stěně koutem, výše pravou hranou na kazatelnu a přes převis ke kruhu. Vpravo stavěním a hranou na vrchol. Jiří Janiš, Jiří Král, Zdeněk Hubka, 26.6.1971

NÁHORNÍ CESTA, III

„Starou cestou“ do sedla, náhorní stěnou a komínem na vrchol. Karel Krombholz, Ladislav Ryska, 7.3.1954

POSED

Kanzel

MAPY.CZ

Google Maps

STARÁ CESTA, I

Od S komínem a stěnou na vrchol. Němečtí lezci

KRÁTKÁ STĚNA, IV

Vlevo od „Staré cesty“ S stěnou na předvrchol, překrok a stěnou na vrchol. Němečtí lezci

ÚDOLNÍ KOMÍN, III

Z údolní strany komínem na vrchol. Němečtí lezci

NOVÁ CESTA, II

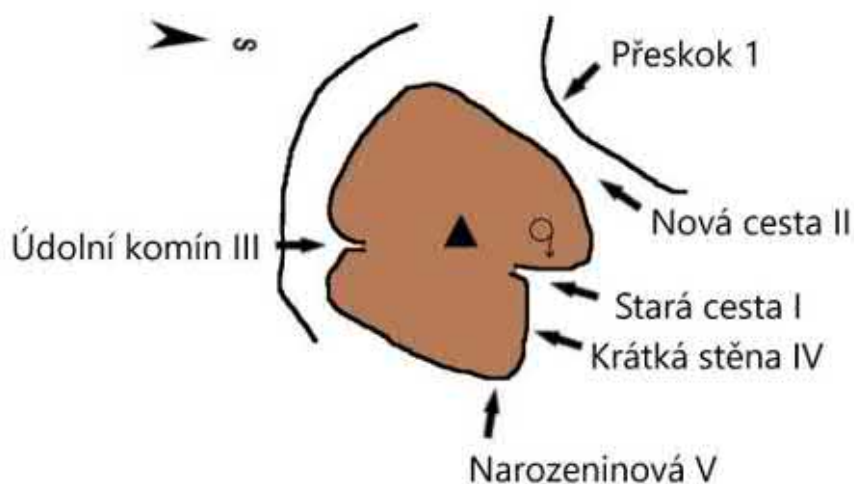
Komínem mezi věží a masívem na vrchol. Němečtí lezci

NAROZENINOVÁ, V

SV hranou do vhloubení (hodiny) a podél hrany na vrchol. Jan Smejkal, Lenka Křížová, 17.9.2015

PŘESKOK, 1

Z masívu skokem na vrchol. Němečtí lezci



PRAVČICKÁ JEHLA

Prebischnadel

 MAPY.CZ

 Google Maps

KLEPAČKA, VIIb

Z rokly spárkou do náhorní stěny. Hranou v masívu ke kruhu. Přepad a rozporem na vrchol. Karel Bělina, Zdeněk Hubka, 18.9.1977

ROZKROČNÁ CESTA, VIIa

Z masívu sestup komínem. Vlevo ke hraně, rozporem a stěnou na vrchol. Manfred Kühn, Egon Merke, Heinz Walther, 27.5.1972

SLABÉ MÍSTO, IV

Z masívu postavením z přepadu na vrchol. Hasso Gantze, Manfred Kühn, Hans Müller, 31.7.1977

STARÁ CESTA, VI

Při SV hraně přes převis a šikmo vlevo koutem ke kruhu. Traverz doprava a hranou na vrchol. Karel Krombholz, Radomír Kotál, 3.8.1952

STARÁ CESTA - ÚDOLNÍ VARIANTA, VIIa

Ve středu údolní stěny šikmo vlevo stěnou a vpravo nakloněnou hranou ke kruhu. „Starou cestou“ na vrchol. Jiří Šlégl, Jaroslav Houser, Jiří Havlák, 24.8.1975

STARÁ CESTA - VARIANTA, VIIa

Od kruhu stěnou a žlábkem na vrchol. Jürgen Lösel, Peter Zirnstein, Günter Seifert, P. Saling, Heinz Weigel, Helmut Weigel, 16.5.1971

PRAVČICKÁ STĚNA – M

Prebischwand - M

 MAPY.CZ

 Google Maps

LEVÝ KOUT (CAK-CAK), VIIc

V SZ stěně koutovou spárou přes 3 kruhy do komína, tím na vrchol. Heinz Skopec, Sláva Stehlík, 19672

ROZEPSANÁ KNIHA, IXc, RP Xa

Uprostřed stěny, spárou mezi cestami „Levý kout“ a „Pravý kout“ ke 2. kruhu a stěnou přímo přes 3. a 4. kruh. Nad něj a traverz vlevo do koutku a jím na balkón. Stěnou vzhůru k 5. kruh a traverz vlevo do komína cesty „Levý kout“. Tomáš Sobotka, Pavel Henke, 4.9.20153

PRAVÝ KOUT, VIIc, RP IXa

Pravým koutem přes 1. kruh (stavění) a 2. kruh do komína - slanění. Leo Stoy a Zdeněk Kropáček + kamarádi na laně, 19684

LEKLÁ RYBA, IXb

Z nástupu cesty „Pravý kout“, vpravo stěnou a hranou přes 2 kruhy pod vrcholový převis. Plazením v římsě vlevo do komína cesty „Pravý kout“. Tomáš Sobotka, Pavel Henke, 11.10.20165

SVATÝ PAVEL APOŠTOL NÁRODŮ, Xa

Vpravo od cesty „Pravý kout“, nástup ze svahu, stěnou šikmo vlevo na balkón 1. kruhu cesty „Leklá ryba“ a dále šikmo vlevo na polici, přímo stěnou 2. kruhu. Stěnou zleva a dlouhý traverz nad kruhem vpravo na další balkónek 3. kruh. Stěnou přímo přes 4. kruh do cesty „Leklá ryba“ a tou ke slanění. Tomáš Sobotka, Pavel Henke, 14.4.20187

SVATÁ TRPĚLIVOST, Xb

Stěnou vlevo od cesty „Čelem ke zdi“ přes hodiny do římsy a z ní obtížně přes 3 kruhy výše. Mírně zleva nad stromy, šikmo vpravo do komína cesty „Čelem ke zdi“ a tou n. t. Tomáš Sobotka x Pavel Henke, 5.7.2019

ČELEM KE ZDI, VIIb

V JZ stěně spárou (2 kruhy) na konec. Koutem k zářezu, tím a komínem na vrchol. Miroslav Michlík, Ladislav Černý, Petr Laštovička, 27.5.1987

PRAVČICKÝ ROH

Prebischhorn

MAPY.CZ

Google Maps

BONIFÁCOVA CESTA, V

Ve středu údolní stěny z konce zářezu traverz doleva. Koutem a stěnou k výklenku. Vlevo komínem na balkón (sem lze také traverzovat od levé údolní hrany a koutem). Úzkým komínem až na jeho konec a vpravo komínem do náhorní stěny. Hranou na vrchol.

Zdeněk Kropáček, Josef Dostál, Monika Kropáčková, 14.5.1978

CESTA HRABOŠŮ, V

Vlevo od „Staré cesty“ k začátku převislé spáry (hodiny), šikmo doleva a římsou vlevo. Komínem, výše žlabem na vrchol. Petr Laštovička, Helmut Weigel, 2.5.1975

CESTA SLABÝCH RUKOU, VIIb

Ve středu údolní stěny stěnou pod převislou sokolíkovou spárou a komínem na polici. Doprava a jako „Cesta hrabošů“ na vrchol. Jaroslav Houser, Zdeněk Hubka, Milan Mařík, Jiří Havlák, 8.8.1976

HORSKÁ CESTA, 1/III

Z masívu úzkým komínem sestup a skokem na předvrchol. Skokem nebo překrok a zarostlou stěnou na vrchol. Zdeněk Hubka, Petr Horák, 11.9.1976

NÁHORNÍ SPÁRA, III

Jako „Stará cesta“ komínem, výše vlevo spárou na balkón a Z hranou na vrchol. Zdeněk Hubka, Jaroslav Houser, Milan Mařík, 28.8.1976

PIRÁTSKÝ KOUTEK, 1/VIIa

Od V mezi věží a masívem do strže. Z bloku rozporem k díře, překrok a traverz doprava na balkón. Koutem až přes převis a vpravo spárou na polici. Doprava ke komínu, tím a zarostlou stěnou vpravo na předvrchol. Skokem na vrchol. František Záběhlík, Petr Laštovička, 2.7.1978

STARÁ CESTA, III

Od Velkého Pravčického kuželu sokolíkovým komínem k plošině na SV straně. Stěnou na vrchol. Heinz Weigel, 19.9.1974

ZÁPADNÍ HRANA, VI

Z hranou přes převis a spárou k plotně. Vpravo komínem a hranou na vrchol. Jaroslav Houser, Zdeněk Hubka, Milan Mařík, 28.8.1976

NOVÁ NÁHORNÍ CESTA, IV

Ve středu strže sestup dlouhým komínem a stěnou do „Staré cesty“. Tou n. v. Steffen Konkol, 1.7.2004

PRŮVODCE CIZINCŮ

Führer Ausländer

MAPPY.CZ

Google Maps

STARÁ CESTA, II

V náhorní straně stěnou a vlevo hranou s umělým stupem na vrchol.

NOSIČ NOSÍTEK, V

Úplně vpravo v JV stěně stěnou přímo na vrchol. Michael Bellmann, 20.6.1999

NOVÁ CESTA, IV

V údolní straně krátkou převislou spárou, pak stěnou šikmo vpravo na vrchol.

Franz Menzel, 27.10.1972

PRŮVODCOVA CESTA, III

Od S z bloku přepad a vpravo postavením na hřeben, tím na vrchol. Hasso Gantze, Matthias Großer, Michael Bellmann, Albrecht Kittler, 20.6.1999

PŘEVOZNÍK

Fährmann

MATY.CZ

Google Maps

STARÁ CESTA, II

Z masivu překrok (přepad) do stěny a tou krátce na vrchol. Němečtí lezci, 1988

PŘÍLEPEK – M

Anhängsel - M

MATY.CZ

Google Maps

VZDUŠNÉ ZÁMKY, VIIb

Nástup vpravo ve V stěně. Stěnou na balkón a dále k římse, po ní doleva na plošinku. Stěnou šikmo doleva do žlábků, tím až na jeho konec a stěnou traverz doleva na kazatelnu v JV hraně. Traverz doleva ke spáře (dodatečný kruh), spárou přes převis a komínem na vrchol.
Jaroslav Houser, Karel Luxík, 3.8.1975

PUMPAŘ

Tankwart

MAPY.CZ

Google Maps

STARÁ CESTA, IV

Od V z bloku přepad a stěnou na balkón, krátce koutem na vrchol. Němečtí lezci, před rokem 1980

HRANA SNŮ, III

Údolní JZ hranou na vrchol. Mario Jilge, Karlsten Jilge, 19.5.2008

INFLAČNÍ VARIANTA, III

Nástup vpravo od cesty „Hrana snů“, žebrem na hranu a cestou „Hrana snů“ na vrchol. Mario Jilge, Uta Pförtner, 18.10.2008

NATURÁL, VI

V S stěně z lávky stěnou na SZ hranu. Tou přes BH na vrchol. Mario Jilge, Andreas Lange, Dave Awe, Karlsten Jilge, 10.5.2009

ROZPOLCENÝ ROH

Gespaltenes Horn

MAPY.CZ

Google Maps

JIHOZÁPADNÍ STĚNA, V

Vlevo v JZ stěně na římsu a traverz doprava (kruh). Stěnou žlabem „Staré cesty“ na vrchol. Ernst Heuer, H. Helmaier, K. Mann, W. Zischek, 9.8.1931

JIHOZÁPADNÍ STĚNA - VARIANTA, VI

Od kruhu stěnou na římsu, traverz vlevo za hranu a žlabem na vrchol. František Záběhlík, 28.7.1974

LIGUERE, VIIa

Z stěnou přímo ke kruhu, vpravo hranou a žlabem na vrchol. René Pohořálek, František Landovský, 18.8.1984

SEVERNÍ CESTA, V

Z náhorní strany komínem do údolní strany, traverz doprava a žlabem na vrchol. Martin Röhnick, F. Lamprecht, 15.7.1921

STARÁ CESTA, IV

Z náhorní strany komínem na římsu, tou vlevo a žlabem (nebo římsou doprava a V hranou) na vrchol. Franz Gnaß, Max Matthäus, R. Greter, Willy Kamke, 26.5.1912

VÝCHODNÍ HRANA, 1/IV

Ve V stěně na balkón, (stavěním) a hranou na předvrchol. Skokem na V hranu a jí na vrchol. Otto Heinicke, Edmund Heinicke, K. Krille, H. Freise, 26.6.1921

Cesty od úpatí údolní stěny:

VYSNĚNÁ STĚNA, VIIIa

Od nástupu „Údolní cesty“ šikmo vpravo pilířkem na balkón. Přes převis (hodiny) ke kruhu. Šikmo vlevo přes kruh k 3. kruhu. Přímo stěnou, výše vpravo k 4. kruhu pod malým převískem. Obloukem vpravo přes 5. kruh ke hraně a tou k 6. kruhu pod velkým převískem. Jürgen Höfer, Thomas Häntzschel, Marion Halbfaß, Michael Grohmann, 6.5.2000

ÚDOLNÍ CESTA, VIIb

Od paty JV stěny spárami, komínem a spárou vlevo na plošinu. Spárou na balkón a další spárou na lávku. Přejod doprava a komínem nad převis, (stavěním) do stěny a levou hranou na vrchol. Helmut Oehme, Hans Bieberstein, 1.6.1934

ČELISTI, VIIb

Vlevo od cesty „Liguere“ převislým sokolíkem a koutem na balkón pod převis. Traverz vpravo na hranu a šikmo SV stěnou ke kruhu. Šikmou spárou na polici, traverz 10m doleva a stěnou na skalní blok. Postavením a převislým žlábkem na pilíř. Jako „Východní hrana“ na vrchol. Karel Bělina, František Žid, 23.4.1977

PŘÍMÉ ČELISTI (VÝCHODNÍ STĚNA), VIIb

Středem údolní (V) stěny spárou ke kruhu. Cestou „Čelisti“ na vrchol. Bernd Arnold, Günter Lamm, Jürgen Cruse, 15.5.1977

LVÍ SPÁRA, VIIC

Jako „Přímé čelisti“ 25m vzhůru ke koutu. Šikmo vpravo kolem V hrany, travez do středu SV stěny k 1. kruhu. Stěnou a sokolíkovou spárou (2. kruh) ke 3. kruhu. Šikmo vlevo na balkón. 5m vpravo a jako „Údolní cesta“ komínem na balkón. Jako „Jihozápadní stěna“ na vrchol. Jürgen Höfer, Heinz May, 7.9.1996

ŘÁDOVÝ HRAD

Ordensburg

 MAPY.CZ

 Google Maps

STARÁ CESTA, I

Z masívu vpravo zarostlým žlabem vzhůru a u buku překrok na předvrchol. Na balkón, zprava na hranu a tou doleva ke komínu. Jím na vrchol.

STARÁ CESTA - VARIANTA, II

Z náhoří mezi předvrcholem a vrcholem přímo žlabem na vrchol.

JIHOVÝCHODNÍ ŽLAB, II

Od JV žlabem do komína a jím do náhorní strany. Jako „Stará cesta – varianta“ n. v. Dietmar Heinicke, 28.8.1971

NA PŘÍMO, IV

Z masívu jako „Stará cesta“ zarostlým žlabem vzhůru, přepad, stěnou a příkrým žlabem na vrchol. Hans Müller, Heinz Winkler, Albrecht Kittler, Winfried Popelka, Heinz Güldner, 25. 3. 1995

KŘÍŽOVÁ VÝPRAVA, II

Komínem mezi věží a masivem vzhůru, výše bočním komínem na vrchol. Hasso Gantze, 25.3.1995

BOJOVÝ CHVAT, IV

Vpravo v masívu spárou sestoupíme, překrokem na vrchol. Hasso Gantze, Volker Müller, 17.4.1994

SKOK, 2/I

Vpravo v masívu u žlabu krátce vzhůru, skokem na vrchol. Marius Zippe, 16.9.1995

LEVÝ PŘESKOK, 1/II

Vlevo v masívu skokem na SZ předvrchol, přes převis na vrchol. Marius Zippe, 16.9.1995

TANEC STROMŮ, VIIIc

Vlevo nad uschlou borovicí u rozpolceného rohu stěnou na malý zarostlý balkón. Stěnou a žebrem k 1. kruhu, vpravo hranou a hladkou stěnou přes 2 kruhy na kruhovou lávku. Stěnou na velký balkón a libovolně na vrchol. Jürgen Höfer, Christel Otremba, 2.7.2002

ŘÍJNOVÁ VĚŽ

Oktoberturn

 MAPY.CZ

 Google Maps

EMSYNA, VIIb

JZ hranou a sokolíkem na vrchol. Pavel Bechyně, Pavel Henke, Jiří Chára, 8.2.2002

KOMÍN, II

Komínem ve V stěně na polici a jako „Stará cesta – varianta“ na vrchol. Beatrice Kropáčková, Zdeněk Kropáček, Dáša Kropáčková, 20.10.1985

LEVÁ ÚDOLNÍ CESTA, V

Vlevo v údolní stěně spárou a žlabem na polici. Jako „Stará cesta – varianta“ na vrchol. Ladislav Černý, Petr Laštovička st., 11.11.1983

NÁHORNÍ CESTA, III

„Starou cestou“ na římsu a spárou na vrchol. Heinz Weigel, Helmut Weigel, 11.4.1971

PRAVÁ ÚDOLNÍ CESTA, V

Na pravé údolní hraně žlabem do výklenku, žlabem (kruh) na polici a jako „Stará cesta“ na vrchol. Dáša Kropáčková, Zdeněk Kropáček, 20.10.1985

STARÁ CESTA, II

Z balvanu při náhorní hraně na římsu, přechod doprava do údolní stěny a pravým žlabem na vrchol. Helmut Weigel, Heinz Weigel, 26.9.1968

STARÁ CESTA - VARIANTA, II

Z římsy vlevo a komínem v údolní stěně na vrchol. Heinz Weigel, Helmut Weigel, 26.9.1968

VÝCHODNÍ HRANA, VI

Vpravo z komína hranou na lávku „Staré cesty“ a přes převis na vrchol. Stephan Herklotz, 1.10.2000

SMRKOVÝ KÁMEN

Fichtenstein

 MAPY.CZ

 Google Maps

STARÁ CESTA, II

Od SZ komínem do náhoří (sem lze také sestoupit z masívu). Úzkým komínem na vrchol.
Heinz Walther, Hasso Gantze, 19.9.1976

VNITŘNÍ CESTA, II

Jako „Stará cesta“ k úzkému komínu. Tím prostoupit do nitra věže, tam postranním vnitřním komínem na vrchol. Hasso Gantze, Heinz Walther, 199.1976

CHROUPAVÁ CESTA, VIIIb

Nástup vpravo od cesty „Údolní komín“. JV hranou a žebrem ke kruhu. Traverz vpravo k žeburu a jím ke 2. kruhu. Stěnou a vlevo žlabem n. v. Jürgen Höfer a Thomas Kubisch, 03.07.2005

ÚDOLNÍ KOMÍN, III

Z údolní strany komínem na vrchol. Franz Menzel, R. Mitscherlich, Heinz Güldner, 19. 9. 1976

RUČNÍ ČEP, VIIIb

Nástup vlevo od cesty „Údolní komín“. JV stěnou přes 2 kruhy, výše šikmo vlevo k hodinám. Stěnou šikmo vpravo do žlabu a jím n. v. Jürgen Höfer a Thomas Kubisch, J. Böhme, 03.07.2005

JIŽNÍ SPÁRA, VIIIa

Středem J stěny trhlinou a spárou n. v. Thomas Kubisch, Jürgen Höfer, 03.07.2005

ZELENÝ KOMÍN, III

Náhorním komínem od SZ vzhůru, překrok k pravé hraně a na vrchol. Zdeněk Hubka, Miroslav Janšto, 16.7.1977

NÁHORNÍ KOMÍN, III

Ve středu náhorní stěny komínem a žlabem na vrchol. Zdeněk Hubka, Miroslav Janšto, 16.7.1977

ÚZKÉ MÍSTO, III

Z masívu sestup a překrok k pravé hraně, tou na vrchol. Heinz Walther , Hasso Gantze, 19.9.1976

PŘEKROK, 1/III

Ve středu náhorní stěny sestup z masívu na polici, přeskok do žlabu, jím na vrchol.
Zdeněk Kropáček, 9.5.1977

SOKOLÍ HRAD

Falkenburg

 MAPY.CZ

 Google Maps

STARÁ CESTA, I

Sestup z masívu, traverz vlevo překrok a V hranou na vrchol. Rudolf Kobach, H. Thierschamn, 24.6.1928

JIŽNÍ KOMÍN, III

Jako „Severní komín“ sestup do náhoří. Doleva a u malé břízy komínem sestup na polici. Po ní traverz vlevo a komínem v J stěně na vrchol. Zdeněk Hubka, 8.10.1971

SEVERNÍ KOMÍN, I

Z masívu posledním levým komínem sestup do náhoří. Tam úplně vpravo komínem, výše vlevo na vrchol. Paul Richter, 17.7.1971

NÁHORNÍ CESTA, I

Jako „Severní komín“ do náhoří. Z tohoto komína žlabem a stěnou na vrchol. Roland Richter, 17.7.1971

LEVÁ HORSKÁ CESTA, 1/II

Vlevo v masívu sestup po stupních stěnou dolů na skalnatý hrot, skokem na pilíř a stěnou vlevo od V hrany na vrchol. Michael Bellmann, 19.7.1998

Cesty z terasy na J straně:

ÚDOLNÍ KOMÍN, V

Od J úpatí spárou a komínem na balkón. Jako Jižní komín na vrchol. Peter Augst, Ulrich Augst, 26.4.1975

JIŽNÍ STĚNA, VIIa

Jako „Údolní komín“ několik metrů vzhůru, traverz doleva ke kruhu. (Postavením) stěnou nejprve vlevo, pak šikmo vpravo ke krátké spáře, tou na polici vpravo od „Jižního komína“. Převíslou stupňovitou stěnou a vpravo vzhůru na skalní hlavu (uschlá borovice). Vlevo od V hrany stěnou na vrchol. Franz Menzel, M. Titz, T. Titz, 5.9.1987

DÁREK K NAROZENINÁM, VIIIa, (VIIIc)

5m vpravo od „Obrovské stěny“ stěnou s převíslým nástupem přes 1. a 2. kruh. Stavěním, stěnou přímo nebo vlevo na terasu a „Sněhovou hranou“ na vrchol. Jürgen Höfer, Carsten Höfer, 28.08.2004

OBROVSKÁ STĚNA, VIIIc

V pravé části J stěny převíslou stěnou šikmo vlevo přes 2 kruhy, dále k3. kruhu. Žlabem a komínem na terasu. Vpravo od nástupu „Sněhová hrana“ stěnou a na tření přes 4. kruh na vrchol. Jürgen Höfer, Manfred Vogel, 20.4.1997

ŽLUTÁ SPÁRA, VI

Vlevo v J stěně výraznou spárou (kruh) na balkón a koutovou spárou na vrchol. Franz Menzel, Herbert Rudolf, 15.3.1975

ÚDOLNÍ CESTA, VIIa

Jako „Žlutá spára“ asi 5m vzhůru na polici, traverz vlevo ke kruhu. Stěnou asi 4m později traverz vlevo a stěnou ke 2. kruhu. Vlevo ve žlabu stavěním a spárou na terasu. Jako „Jižní komín“ na vrchol. Franz Menzel, Herbert Rudolf, G. Grünberg, 25.5.1975

SNĚHOVÁ HRANA, VIIIa

Asi 2m vpravo od „Žluté spáry“ stěnou na polici (1. kruh „Údolní cesty“). Stěnou u hrany přes 2 kruhy na terasu. Vpravo od koutové spáry cesty „Žlutá spára“ stěnou přes kruh na vrchol. Manfred Vogel, E. Kühne, Steffan Vogel, 18.8.1996

DLOUHÁ DŘINA, V

Z police v J stěně traverz vlevo na polici, která prochází SZ stěnou. Asi 6m vlevo od komína „Severozápadní cesty“ žlabem a stěnou po stupních šikmo vpravo ke kruhu. (Stavěním), spárou a sokolíkovým komínem na terasu. Jako „Severozápadní cesta“ na vrchol. Franz Menzel, H. Heimlich, Herbert Rudolf, 28.8.1976

Cesty z údolní strany:

CESTA SOKOLŮ, VIIIa

Na S straně, vlevo od koutu „Severozápadní cesty“ stěnou přes 3 kruhy a sokolíkovou spárou na polici (kruh cesty „Dlouhá dřina“). Touto spárou na terasu. Vlevo sokolíkovou spárou přes 5. kruh, výše žlabem na vrchol. Manfred Vogel, Steffan Vogel, Falk Anderssohn, 27.10.1996

KÁNÍ CESTA, V

Úplně vlevo v SZ stěně stupňovitým koutem na zarostlou polici. Asi 8m doprava a spárou až na konec (hodiny). Traverz vlevo a komínem na polici. Doprava k nástupovému komínu „Severozápadní cesty“, tím na vrchol. Franz Menzel, Herbert Rudolf, 11.4.1976

OSAMĚLÁ CESTA, III

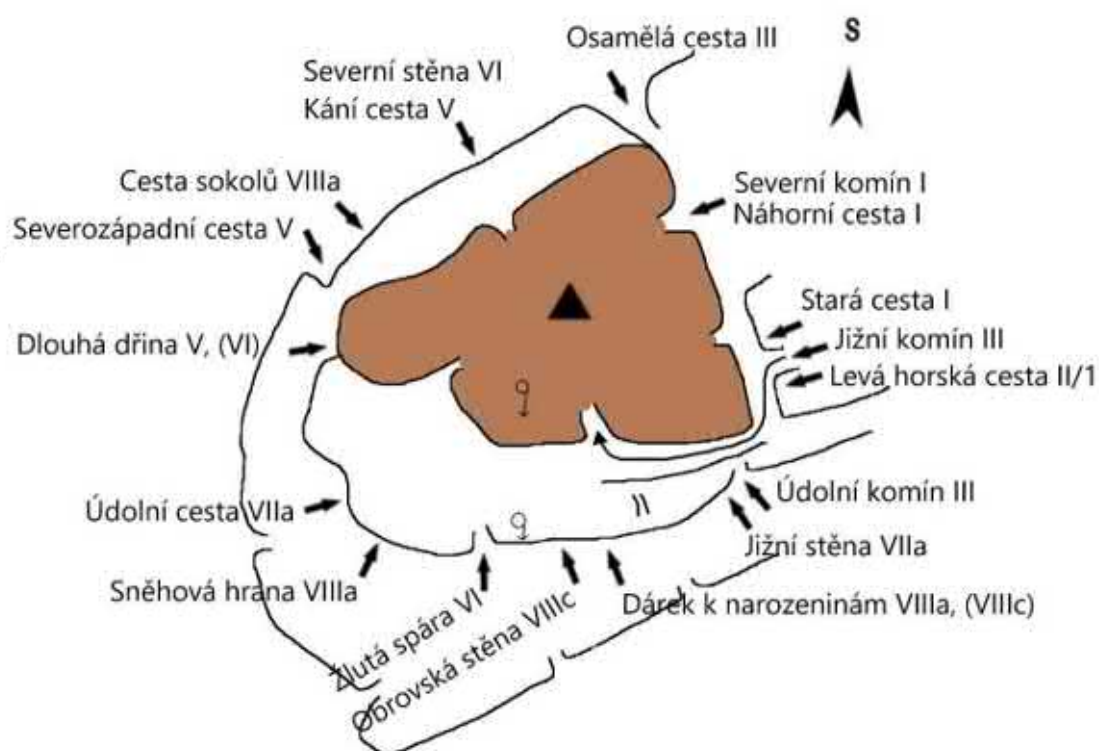
Jako „Kání cesta“ na zarostlou polici. Komínem mezi samotnou hlavou a touto věží vzhůru, později přelézt doprava do komína a jím až k uzavření. Vpravo přes travnatou lávku a jako „Severní komín“ na vrchol. Franz Menzel, 5.9.1976

SEVERNÍ STĚNA, VI

Jako „Kání cesta“ na zarostlou polici. Vpravo na S straně spárrou na polici. Doleva a spárrou až na konec (kruh). Traverz doleva a spárrou na zarostlou polici. Vpravo spárrou krátce vzhůru a vlevo ke spáře. Tou a stěnou na vrchol. Franz Menzel, S. Seifert, 11.6.1977

SEVEROZÁPADNÍ CESTA, V

Koutem vlevo od čísla 38 v SZ stěně na plošinu. Vpravo stěnou a komínem na římsu. Doprava a spárrou, pak komínem na balkón. Vlevo komínem na vrchol. Franz Menzel, H. Heimlich, 26.4.1975



STARÁ VÁCLAVSKÁ STĚNA

Alte Wenzelwand

MAPY.CZ

Google Maps

13. PLAT, VI

Od nástupu „Jižní hrany“ šikmo vlevo na římsu a doprava ke kruhu. Stěnou a žlabem na vrchol. Václav Šírl, Zdeněk Hubka, Heinz Skopec, 22.10.1967

ČAROVNÁ STĚNA, VIIb

Asi 8m vlevo od „Pfeilschmidtovi cesty“ stěnou ke kruhu a poněkud vlevo ke 2. kruhu. Stěnou k 3. kruhu a převislou hranou na vrchol. Karel Bělina, Jindřich Strauss, 18.7.1972

DECHOVÁ CESTA, VIIb

„Starou cestou“ 4m vzhůru, traverz doprava (křížíme cestu „Toulavé slaňování“) a stěnou ke kruhu. Stěnou a spárou na vrchol. Rudolf Zabilka, Jaroslav Uher, 30.5.1965

DECHOVÁ CESTA - VARIANTA, VIIb

Vpravo od nástupu „Staré cesty“, stěnou přímo ke kruhu a „Dechovou cestou“ na vrchol. Zbyněk Votoček, Milan Polák, 7.10.1984

HRANA DLOUHÉHO DOLU, VIIb

Krátce jako „Pfeilschmidtova cesta“ vzhůru, pak doprava stěnou přes kruh a lehce vlevo ke 2 kruhu (ze zdola není vidět). Vpravo spárou přes převis na vrchol. Martin Polák, Jiří Souček, Zbyněk Votoček, 6.10.1984

JIHOVÝCHODNÍ CESTA, VI

Jako „Stará cesta“ 6m vzhůru, pak dlouhý traverz doleva. Přes převis na plošinu, vpravo stěnou ke kruhu a žlabem na vrchol. Karel Krombholz, Ladislav Ryska, Erich Wrbík, 16.5.1954

JIHOVÝCHODNÍ CESTA - VARIANTA, VIIc

Vlevo v JV straně stěnou přes kruh, výše vlevo k převisu. Jako „Jihovýchodní cesta“ na vrchol. Zbyněk Votoček, Jiří Souček, 6.10.1984

JIŽNÍ HRANA, V

Zcela vpravo v Z stěně žlabem na balkón a traverz doprava na balkón při J hraně. Vpravo stěnou na plošinu, přechod vlevo a stěnou na vrchol. Emanuel Strubich, Wolfgang Edelmann, 3.10.1920

JIŽNÍ HRANA - VARIANTA, VIIIb

Úplně vlevo v JV stěně ke kruhu pod převisem. Traverz vlevo na balkón při J hraně. Jižní hranou na vrchol. Petr Laštovička, Milan Krauskop, 4.6.1988

JIŽNÍ KŘÍŽ, VIIa

Z stěnou šikmo doprava na balkón při J hraně. Stěnou šikmo vlevo (hodiny) a přímo přes převis a stěnou na vrchol. Petr Laštovička ml., Richard Litochleb, Petr Laštovička, 18.10.1988

OBRAZY SLAVNÝCH, VIIIb

Vpravo od „Dechové cesty“ stěnou podél tupé hrany (3 kruhy) přímo na vrchol. V. Nehasil, D. Nehasil, 14.9.2002

PFEILSCHMIDTOVA CESTA, III

Ve středu SZ stěny (proti „Staré cestě“) spárou a komínem na vrchol. Waldemar Pfeilschmidt, Alexander Facilides, 9.9.1912

PLÁSTEV MEDU, VIIb

Vlevo od „Pfeilschmidtovi cesty“ stěnou přes 2 kruhy a vlevo ke hraně. Jako „Čarovná stěna“ na vrchol. Milan Krauskopf, Petr Laštovička, Ivana Kadlecová, J. Šiler, J. Danielová, Jana Drncová, Heliu Laštovičková, 4.6.1988

POKÁNÍ, VIIIa

Vlevo od nástupu „Staré cesty“ stěnou přes 2 kruhy (křížíme „Jihovýchodní cestu“) přímo na vrchol. Petr Laštovička, Richard Litochleb, Zbyněk Votoček, 11.4.1988

ŠEDÝ STÍN, VIIb

Zcela vlevo v S stěně ke kruhu, přes převis a žlabem na vrchol. Karel Bělina, Stanislav Lukavský, 6.6.1971

SEVERNÍ CESTA, VI

Od „Severozápadního komínu“ asi 7m vlevo stavěním přes převis a stěnou nejprve doprava, pak vlevo žlabem na vrchol. Milan Holub, Karel Hladík, Erich Wrbík, Jindřich Vomáčka, Jaroslav Příbyl, Karel Kříž, Jindřich Strauss, 14.10.1961

SEVEROVÝCHODNÍ HRANA, VI

V stěnou nejprve přímo, pak vlevo na plošinu. Přechod doprava, přes převis a žlabem vlevo na vrchol. Emanuel Strubich, A. Sieber, H. Stamm, 14.10.1920

SEVEROZÁPADNÍ KOMÍN, I

Vlevo v SZ stěně komínem na vrchol. Heinrich Wenzel, Friedrich Gerbing, Rudolf Püschner, 1898

SRDNATÁ HRANA, VIIIa

Asi 3m vpravo od „Pfeilschmidtovi cesty“ stěnou a stupňovitou hranou přes 2 kruhy ke 2. kruhu cesty „Hrana Dlouhého dolu“. Tou na vrchol. Jürgen Höfer, Uwe Friedrich, 7.8.1999

STARÁ CESTA, II

Středem JV stěny spárou a komínem na vrchol. Heinrich Wenzel, Fritz Gerbing, Rudolf Püschner, 1898

TOULAVÉ SLAŇOVÁNÍ, VIIc

Vpravo od „Staré cesty“ stěnou přes 2 kruhy na vrchol. Falk Anderssohn, Jürgen Höfer, 23.3.1997

ZTRACENÉ ILUZE, VIIb

Převislou JV hranou přes hodiny na malou plošinu. Stěnou ke kruhu. Vlevo přes převis a šikmo vlevo na balkón. Vpravo stěnou na vrchol. František Záběhlík, Petr Štěpán, 21.9.1975

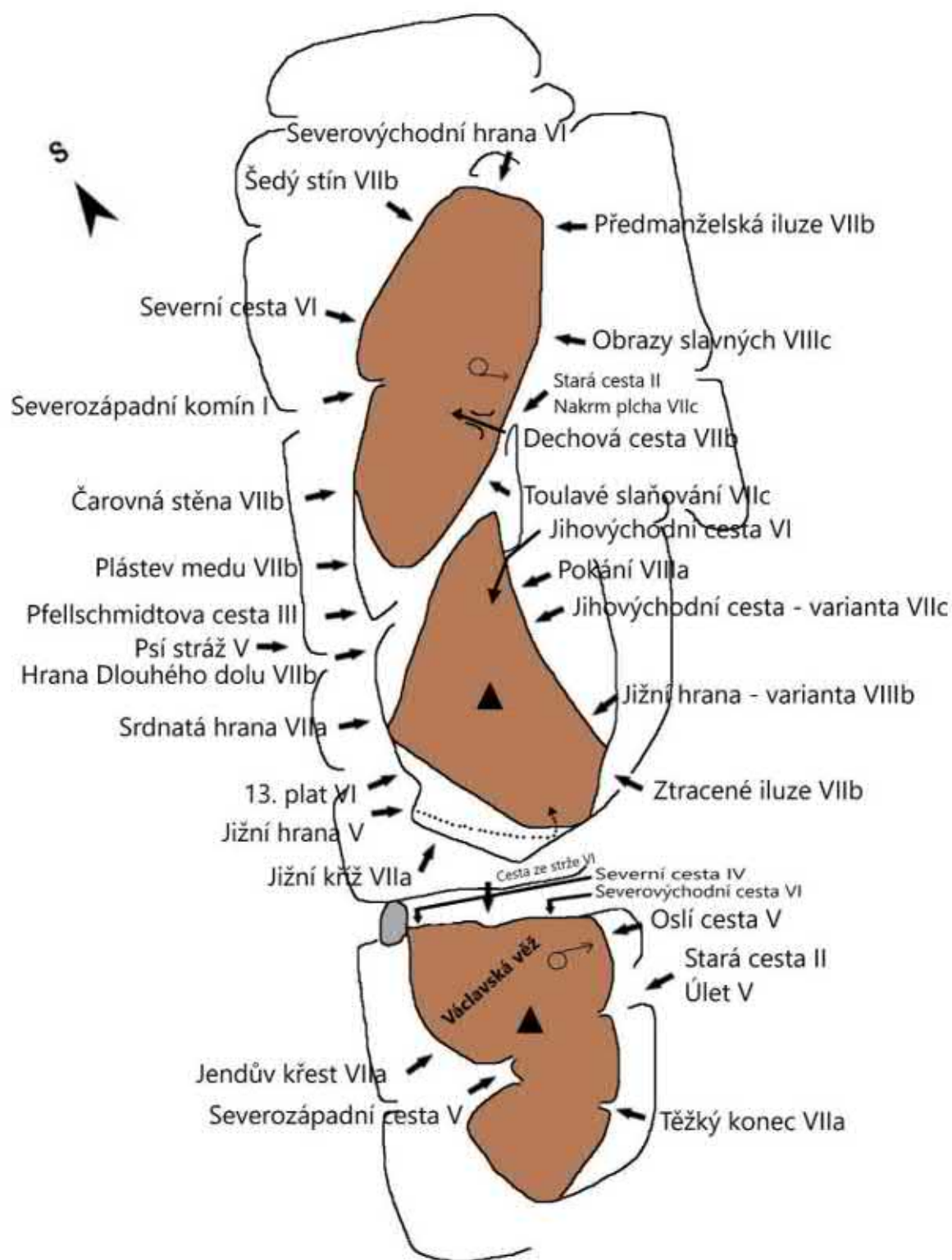
NAKRM PLCHA, VIIc

Vlevo od nástupu „Staré cesty“ stěnou a přes 2 kruhy na vrchol. Jan Smejkal x Jiří Chocholoušek, 22. 9. 2020

Cesta na podstavec:

PSÍ STRÁŽ, V

Z pěšiny v SZ stěně, spárou k velkému koutu. Vlevo stěnou a komínem na zarostlou plošinu. Sokolíkovou spárou na další plošinu. Vpravo komínem a žlabem na polici. Jako „Pfeilschmidtova cesta“ na vrchol. Zdeněk Kropáček, Monika Kropáčková, 9.10.1976



STRÁŽCE STŘÍBRNÉ STĚNY

Silberwandwächter

MAPY.CZ

Google Maps

JIHOVÝCHODNÍ HRANA, II

Jako „Východní cesta“ na lávku, oknem k JV hraně a tou na vrchol.

NÁHORNÍ CESTA, IV

Asi 2m vpravo od „Staré cesty“ žlabem na velký balkón. Stěnou šikmo vlevo a hranou na vrchol. Zdeněk Kropáček, Dáša Kropáčková, 27.3.1982

STARÁ CESTA, I

Náhorním komínem na vrchol. Karel Nitzschmann, 21.5.1922

ÚDOLNÍ CESTA, VIIa

Od paty předskalí v údolní stěně převislým koutem na balkón. Vlevo převislou stěnou a spárou, později žlabem na balkón. Převislou stěnou na vrchol. Karel Bělina, František Žid, 23.4.1977

ÚDOLNÍ KOMÍN, III

Údolním komínem přes několik balkónů na vrchol. Eberhard Bartl, 27.2.1975

VÝCHODNÍ CESTA, I

Od V zarostlým žlabem na lávku. Komínem od V nebo J na vrchol.

ZÁPADNÍ CESTA, V

Asi 6m vlevo od „Údolní cesty“ položeným žlabem na balkón (možno též od S). Stěnou a spárou na balkón. Asi 2 m hranou a koutkem na velký zarostlý balkón. Jako „Zelená cesta“ stěnou a vpravo hranou na vrchol. Zdeněk Kropáček, Dáša Kropáčková, 27.3.1982

ZELENÁ CESTA, VI

Asi 10m vpravo od „Staré cesty“ žlabem s převislým nástupem na zarostlý balkón. Stěnou přes hodiny na vrchol. Karel Bělina, František Žid, 23.4.1977

STRÁŽNÍ TERČ

Wächterscheibe

MATY.CZ

Google Maps

STARÁ CESTA, IV

Náhorní stěnou přes kruh na vrchol.

STRÁŽNÍ VĚŽ

Wartturm

MAPY.CZ

Google Maps

JIŽNÍ TRHLINA, VI

Vlevo od „Staré cesty“ trhlinou na vrchol. Miroslav Michlík, 26.2.1982

KOTRMELÍNA, VIIIb

Od J komínem na předskalí. Západní stěnou k 1. kruhu. Skokem do římsy. Stěnou a spárou přes 2. kruh na vrchol. Vlastimil Peroutka, M. Dařbuján, S. Frömme, 4.5.2006

KRÁTKÁ SPÁRA, VI

Středem náhorní stěny převislou spárou na vrchol. Miroslav Michlík, Miroslav Pořádek, 22.2.1982

LEVÁ SEVERNÍ SPÁRA, IV

Vlevo v S stěně klikatou spárou přes vklíněné bloky na plošinu a spárou na vrchol. Miroslav Michlík, Miroslav Pořádek, 22.2.1982

LEVÁ ÚDOLNÍ SPÁRA, VI

Vlevo od „Údolní spáry“ spárou na vrchol. Miroslav Michlík, Ladislav Černý, 9.3.1982

PŘEVISLÁ SPÁRA, VIIb

V S stěně vpravo od „Prostřední dvojspáry“ stěnkou pod velký převis. Spárou přes převis na vrchol. Miroslav Michlík, Ladislav Černý, 9.3.1982

PROSTŘEDNÍ DVOJSPÁRA, V

Uprostřed S stěny dvojspárou na plošinu a spárou na vrchol. Miroslav Michlík, Miroslav Pořádek, 22.2.1982

STARÁ CESTA, III

Ze sedla doleva kolem SV hrany stěnou na římsu a podél hrany na vrchol.

ÚDOLNÍ SPÁRA, VI

Uprostřed J stěny spárou přes převis. Miroslav Michlík, Miroslav Pořádek, 22.2.1982

STŘÍBRNÁ STĚNA – M

Silberwandscheibe - M

 MAPY.CZ

 Google Maps

DEZERT, IXb

Úplně vlevo v údolní stěně sokolíkem a stěnou přes 2 kruhy na vrchol. Jürgen Höfer, Falk Anderssohn, Heinz May, Olaf Herzog, 24.4.1999

HLAVNÍ CHOD, VIIIa

Vpravo na údolní straně stěnou přes 4 kruhy na vrchol. Jürgen Höfer, Falk Anderssohn, 23.4.1999

JIŽNÍ STĚNA, VIIc

Vpravo od „Východní cesty“ stěnou přes 2 kruhy, výše spárou „Východní cesty“ na vrchol. Manfred Vogel, Gottfried Hühnchen, Jürgen Höfer, Steffan Vogel, 24.4.1999

NÁHORNÍ CESTA, II

Z masivu sestoupíme a jako „Stará cesta“ na vrchol. Richard Scholz, 4.5.1975

POZVÁNKA, VIIIb

Úplně vpravo na údolní straně na blok. Stěnou přes 3 kruhy na vrchol. Falk Anderssohn, Jürgen Höfer, 23.4.1999

PŘEDKRM, VIIIb

Vlevo od „Východní cesty“ stěnou a žlabem přes 2 kruhy na vrchol. Jürgen Höfer, Falk Anderssohn, Steffan Vogel, Heinz May, 24.4.1999

SEVEROVÝCHODNÍ CESTA, II

Z velké plošiny na V straně doprava a krátkým komínem na velký blok. Stěnou krátce doleva ke komínu. Zarostlým korytem vzhůru a jako „Turistická cesta“ na vrchol. Richard Scholz, 4.5.1975

STARÁ CESTA, I

Na náhorní straně krátce komínem na vrchol. Karel Nitzschmann, 21.5.1922

STŘÍDRNÝ TOLAR, VIIIc

Vpravo v J stěně z balkónu přepad a stěnou přes 2 kruhy, výše šikmo vpravo žlabem na vrchol. Jürgen Höfer, Michael Grohmann, 22.4.2000

TURISTICKÁ CESTA, II

Z náhorní strany vlevo mezi vrcholem a předskalím sestoupíme a komínem na vrchol. Heinz Walther, 1969

VÝCHODNÍ CESTA, VIIa

Ve středu údolní stěny doprava ubíhajícím zářezem vzhůru, před koncem doprava a spárou na vrchol. Němečtí lezci, 18.4.1975

VÝCHODNÍ HRANA, V

Jako „Severovýchodní cesta“ na volný blok, traverz doleva na hranu a tou přes malý převis přímo na vrchol. Richard Scholz, 13.5.1975

ZÁPADNÍ HRANA, V

Z hranou přímo na vrchol. Richard Scholz, 13.5.1975

STŘÍBRNÁ NIT, IXb

Mezi cestami „Pozvánka“ a „Hlavní chod“ stěnou přímo přes 4 BH na hřeben. Jiří Chocholoušek x Jan Smejkal, 2. 10. 2020

QUICKSILVER, IXb

V levé, horní části J stěny, mezi cestami „Dezert“ a „Předkrm“, stěnou přes 3 K (od 3. K přímo či mírně vlevo) na vrchol (slaňovací K). Jiří Chocholoušek x Robert Hes, Jan Smejkal, Barbora Kučerová, 25. 10. 2020

STŘÍBRŇÁK

Silberling

MAPY.CZ

Google Maps

BALETNÍ VÝUKA, VIIIb, RP VIIIc

Jako „Vídeňský valčík“ na zarostlé plato. Vlevo od cesty „Taneční hodiny“ stěnou šikmo ke hraně, tou ke kruhu. Stěnou a sokolíkovým zářezem (2. kruh) na konec. Vlevo stěnou přes 3. kruh na zarostlou terasu. Jako „Stará cesta“ na vrchol. Manfred Vogel, Jürgen Höfer, 12.5.1996

SEVERNÍ KOMÍN, IV

Cestou „Severní spára“ na lávku, travers vlevo a komínem na plošinu. Jako „Stará cesta“ na vrchol. Franz Menzel, T. Lindner, 30.12.1972

SEVERNÍ SPÁRA, V

Z náhorní strany sestup vlevo na zarostlou lávku. Spárou, nahoře vlevo na plošinu a jako „Stará cesta“ na vrchol. Franz Menzel, Siegfried Wendt, 25.3.1973

STARÁ CESTA, III

Z nejvyššího místa náhorní strany stěnou na plošinu a J stěnou na vrchol. Franz Menzel, 2.12.1972

STŘÍBRNÁ PUŠKA, VIIIc

Jako „Vídeňský valčík“ na zarostlé plato. Ve středu Z stěny přes 3 kruhy na zarostlou tarasu. Jako „Stará cesta“ na vrchol. Jürgen Höfer, Joachim Friedrich, Steffan Vogel, Manfred Vogel, 8.4.1996

TANEČNÍ HODINY, VI

Jako „Vídeňský valčík“ na zarostlé plato. V levé části stěny šikmo vlevo stěnou a spárou na zarostlou terasu. Jako „Stará cesta“ na vrchol. Jaroslav Houser, Jiří Havlák, 28.9.1975

ÚDOLNÍ CESTA, VIIa

Vpravo v údolní stěně spárou na římsu, travers 4m vlevo a stěnou doprava k převisu (kruh). Stavěním přes převis k římse, vlevo komínem na plošinu. Jako „Stará cesta“ na vrchol. Franz. Menzel, W. Bomsdorf, 20.5.1973

VÍDEŇSKÝ VALČÍK, VIIb

Vlevo na údolní straně sokolíkovou spárou na zarostlé plato. Stěnou šikmo vpravo k zářezu, tím šikmo vlevo a žlabem na balkón. Vpravo spárou přes polici ke hraně (kruh). Stěnou na balkón. Stěnou a spárou, později komínem na zarostlou terasu. Jako „Stará cesta“ na vrchol. Jaroslav Houser, Zdeněk Hubka, 12.6.1976

ZLATÁ ŽÍLA, VIIb

Jako „Vídeňský valčík“ na zarostlé plato. Vpravo od cesty „Taneční hodiny“ zprava kolem kruhu přes převísek a sokolíkem přes 2 kruhy na zarostlou terasu. Jako „Stará cesta“ na vrchol. Manfred Vogel, Gottfried Hühnchen, F. Jost, Jürgen Leonhardt, 8.4.1996

MODERNÍ ÚDOLNÍ CESTA, VIIc

Jako „Údolní cesta“ až na 2. římsu (nad ní 2. kruh) a stupňovitou hranou a stěnou na vrchol. Thomas Häntzschel x Jürgen Höfer, 22.7.2003

STŘÍBRNÝ MASIV – M

Silbermassiv - M

MAPY.CZ

Google Maps

ANDĚLSKÝ KOUT, VIIa

Asi 25m vlevo od cesty „Drůbeží nářez“ převislým koutem na velký balkón a šikmo vpravo na vrchol. Zbyněk Votoček, Michal Fišer, 21.5.1987

BARNABÁŠ, VIIa

Nástup je asi 20m vpravo od štoly, kde je v masívu přístup na balkón ke Stříbrnému rohu. Vpravo výraznými hlubokými komíny, převislým koutem na balkón (stanoviště). Stěnou šikmo vpravo na balkón a lehce na vrchol. Zbyněk Votoček, 1.9.1987

ČTYŘSTOVKA, VIIa

Asi 12m vlevo od cesty „Andělský kout“ převísem k šikmo vpravo ubíhající zubaté spáře, tou a vlevo žlabem na balkón (hodiny). Stěnou ke spáře, tou přes převis (bříza). Asi 6m travers vlevo a levým žlabem na vrchol. Zbyněk Votoček, 22.8.1987

DRŮBEŽÍ NÁŘEZ, VIIIa

Od Strážce stříbrné stěny asi 80m nalevo podél masivu k výrazné břízce. Od ní stěnou (1. kruh) ke 2. kruhu. Stěnou šikmo vlevo, výše vpravo komínem na vrchol. Zbyněk Votoček, Richard Litochleb, 13.5.1988

STŘÍBRNÝ POHLED

Silberblick

MATY.CZ

Google Maps

JIHOZÁPADNÍ HRANA, VIIIa

JZ hranou přes 2 kruhy přímo na vrchol. Jürgen Höfer, 21.4.2001

VÝSTUP, IV

Položenou údolní (V) hranou na vrchol. Frank Kaßner, Horst Dolata, Jürgen Werner, Günter Kaßner, R. Heinze, G. Hoffmann, 17.5.1975

STŘÍBRNÝ ROH

Silberhorn

MAPY.CZ

Google Maps

JIHOVÝCHODNÍ CESTA, III

Ze skalního okna doleva na balkón, spárkou na římsu. Traverz doleva do komína a jako „Náhorní cesta“ na vrchol. Reinhold Greter, W. Löschner, 10. 9. 1905

BALKÓNOVÁ CESTA, VIIb

Z balkónu „Jihovýchodní cesty“ vpravo stěnou přes kruh, výše spárou na vrchol. Manfred Vogel, Gottfried Hühnchen, Dieter Fahr, Frank Jost, G. Anderssohn, Steffan Vogel, Falk Anderssohn, 7. 4. 1996

DENISA, VIIIb

Od paty stěny JZ hranou na balkón. Přes převis a vlevo od hrany převislou stěnou (kruh) na balkón v JZ hraně (velký blok). Jako cesta „Smrt podle poslední vůle“ na vrchol. Zbyněk Votoček, 17.5.1987

HORSKÁ CESTA, II

Z masívu Stříbrné stěny JZ směrem přes předvrcholy na vrchol. Reinhold Greter, W. Löschner, 10. 9. 1905

HRANA NÁVRATŮ, VIIc

Jako „Jihozápadní cesta“ koutem na 2. terasu. Zprava na SZ hranu, pak hranou přímo přes 2. malý balkónek a levou stranou převislé hrany na vedlejší vrchol. Přepadem na vrchol. Zbyněk Votoček, Michal Fišer, 27. 4. 1987

JIHOVÝCHODNÍ HRANA, VIIb

Jako „Jižní stěna“ na 1. balkón, dále stěnou vzhůru na 2. balkón (kruh). JV hranou přes 2. kruh na římsu. Jako „Jihovýchodní cesta“ na vrchol. Kurt Fischer, Hanz-Joachim Scholz, M. Kleinert, 12. 9. 1981

JIHOZÁPADNÍ CESTA, VI

Od JZ nebo S na terasu v Z stěně, koutem na další terasu, traverz doprava a stěnou (kruh). Spárou a komínem, výše „Náhorní cestou“ n. v. Karl Beier, 1912

JIHOZÁPADNÍ CESTA - PŘÍMÁ VARIANTA, VIIa

V linii kruhu od „Jihozápadní cesty“ stěnou u malé spárové rýhy do díry (smyčka), dále na 2. balkón ke kruhu. Zbyněk Votoček, 28. 4. 1987

JIŽNÍ CESTA, IV

Jako „Křemenová cesta“ krátce zářezem na balkón. Stěnou šikmo vpravo na lávku. Vlevo spárou do výklenku. Traverz vlevo do koutu „Křemenové cesty“ a tou na vrchol. Berndt Schmidt, Steffen Lipski, R. Graf, 3. 4. 1977

JIŽNÍ STĚNA, VIIa

Koutem a spárou v J stěně k lávce. Traverz vlevo lávkou k JZ hraně (velký balvan). Při hraně několik metrů vzhůru a římsou zpět do středu stěny. Přes převislý skalní výlom a žlabem na velký balkón. Spárou na římsu a stěnou přímo n. v. Paul Gäpel, Kurt Freier, Rudolf Kobach, Albrecht Böhme, 25. 5. 1922

KOMBINACE, VIIc

Vpravo od nástupu „Jihovýchodní cesty“ stěnou přímo přes kruh ke kruhu „Balkónové cesty“. Tou na vrchol. Jürgen Höfer, G. Anderssohn, 15. 2. 1997

KŘEMENOVÁ CESTA, IV

Žebrem v JV stěně, pak vlevo na římsu. Koutem na plošinu, šikmo doprava k výklenku a přes převis do spáry. Spárou a komínem, nahoře vlevo stěnou na předvrchol a jako „Horská cesta“ na vrchol. Heinz Weigel, Jan Bílek, 26. 5. 1968

KUS KLASIKY, VIIIc

Jako „Stříbrná stěna“ asi 8m vzhůru a vpravo stěnou přes 2 kruhy (stavěním) na vrchol. Carsten Höfer, Jürgen Höfer, Thomas Häntzschel, 12. 8. 2001

LAURA, VIIIa

Ve středu V stěny přímo na balkón. Jako „Jižní cesta“ na vrchol. Zbyněk Votoček, Michal Fišer, 30. 4. 1987

NÁHORNÍ CESTA, III

Od SZ komíny do velkého skalního okna. Na V straně šikmou stěnou na lávku a doprava do výklenku. Krátce vzhůru na římsu a vlevo ke spáře. Spárou a komínem na balkón. Komínem mezi vrcholy doprava na balkón v údolní stěně a tou na vrchol. Reinhold Greter, W. Löschner, 10. 9. 1905

NÁHORNÍ CESTA - PŘÍMÁ VARIANTA, IV

Z komína obejdeme skalní okno vlevo a komínem na vrchol. Helmut Weigel, Heinz Weigel, 11. 8. 1968

NEÚSPĚŠNÁ KOZA, IXa

Vpravo od velké skalní brány stěnou přes převis ke kruhu. Převislou spárou (2. kruh) k 3. kruhu. Přes převis, stěnou 2 kruhy přímo na vrchol. Jürgen Höfer, Joachim Friedrich, 5. 4. 1996

SBOHEM ZIMO, VIIa

Ve spádnici výstupové spáry „Stříbrné stěny“ přímo přes kruh ke 2. kruhu „Stříbrné stěny“ a tou na vrchol. Jürgen Höfer, Uwe Friedrich, 27. 2. 1999

MRT PODLE POSLEDNÍ VŮLE, VIIIa

Asi 5m vlevo od nástupu „Jižní stěny“ převislou stěnou (hodiny) přímo vzhůru na 1. balkón. Doleva na JZ hranu a tou nejprve vpravo, poté přímo na 2. balkón. Jako „Jižní stěna“ na vrchol. Zbyněk Votoček, Michal Fišer, 1. 5. 1987

STŘÍBRNÁ CESTA, II

Ze sedla skalního okna doprava přes žebra a komínem, nahoře vlevo dalším komínem na předvrchol a jako „Horská cesta“ na vrchol. Reinhold Greter, W. Löschner, 10. 9. 1905

STŘÍBRNÁ STĚNA, VIIa

Asi 6m vpravo od velké skalní brány stěnou k 1. kruhu. Šikmo vlevo stěnou přes 2. kruh do spáry a tou na vrchol. Manfred Vogel, Horst Heller, 27. 4. 1995

STŘÍBRNÁ STĚNA - PŘÍMÁ VARIANTA, VIIIb

Jako „Stříbrná stěna“ k 1. kruhu. Přímo stěnou přes převis (2 kruh) do spáry a tou na vrchol. Jürgen Höfer, Gert Friedrich, 8. 4. 1996

VÝSTUPOVÁ CESTA, VIIa

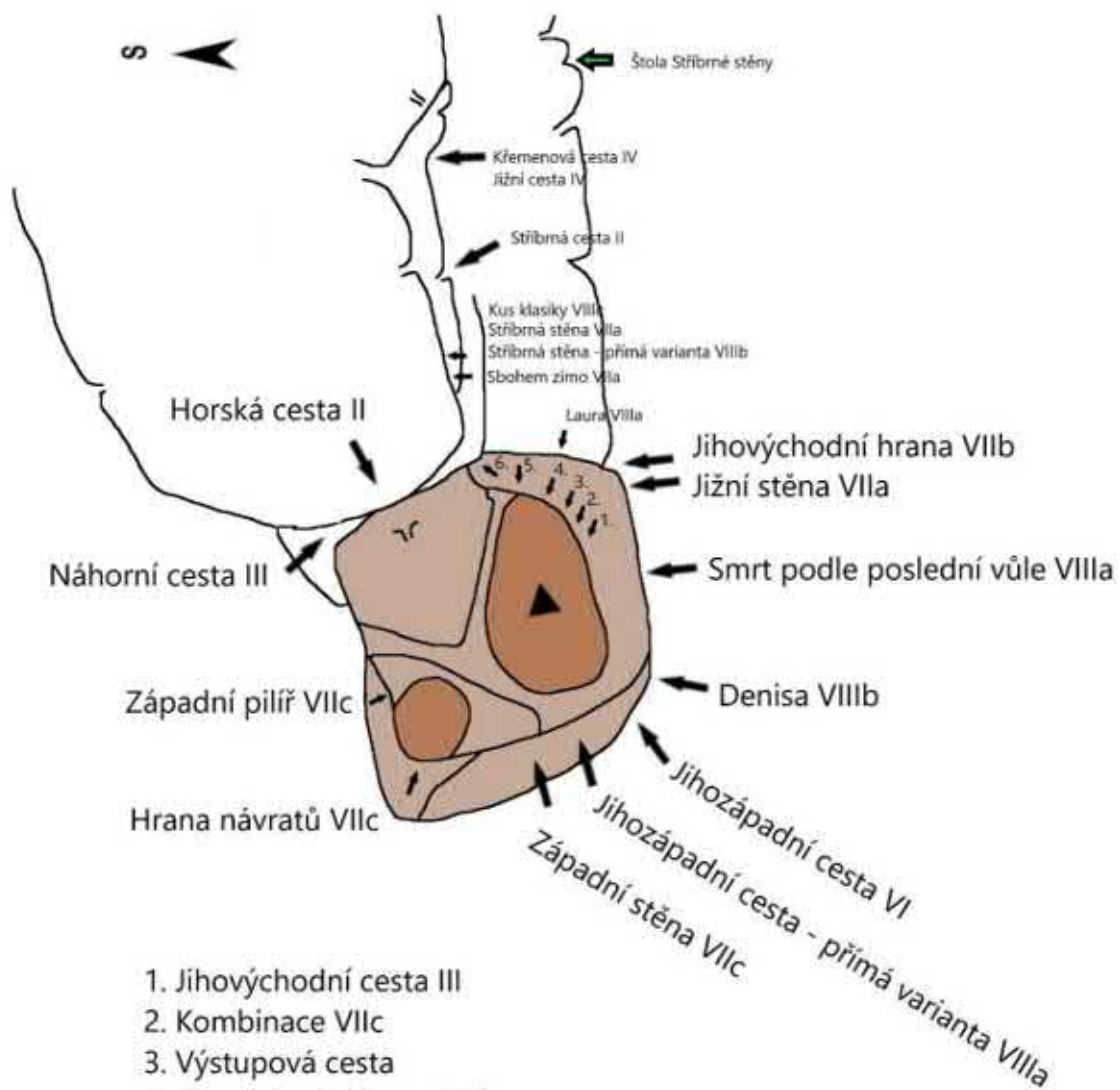
Jako „Jihovýchodní cesta“ spárou krátce vzhůru a stěnou šikmo vpravo přes kruh na vrchol. Manfred Vogel, Gottfried Hühnchen, Frank Jost, Harry Grille, G. Anderssohn, Falk Anderssohn, Steffan Vogel, 7. 4. 1996

ZÁPADNÍ CESTA, VIIc

Jako „Jihozápadní cesta“ na balkón. Stěnou lehce šikmo vpravo přes 1. kruh ke 2. kruhu. Stěnou přes 2 kruhy do komína „Jihozápadní cesty“. Tou na vrchol. Manfred Vogel, Gottfried Hühnchen, Frank Jost. 25. 4. 1999

ZÁPADNÍ LETCI, VIIc

Jako „Jihozápadní cesta“ na 2. balkón. Traverz vlevo do středu S stěny a tou přes 2 kruhy na vrchol. Zbyněk Votoček, 3. 6. 1988



TETŘEVÍ VÝSPA

Auerhahnriff

 MAPY.CZ

 Google Maps

STARÁ CESTA, I

Z masivu sestup komínem na římsu, překrok na hranu a tou na vrchol.

JIHOVÝCHODNÍ CESTA, V

JV komínem, ke konci a vlevo stěnou na vrchol. Heinz Weigel, Helmut Weigel, 15.9.1968

LEHKÁ CESTA, III

Z plošiny v J stěně komínem na polici. Traverz doprava a jako „Jihovýchodní cesta“ asi 5m vzhůru, pak vlevo žlabem a stěnou na vrchol. Jaroslav Houser, 17.7.1976

MISTR KLUSU V TRUSU, VIIIb

Napravo od cesty „Útěk přes terasy“ stěnou přímo přes 2 K a nakonec zprava hranou na 1. terasu. Vlevo od terasy krátkou trhlínou k 3. K a položenou stěnou přímo vzhůru na 2. terasu (stanoviště). Cestou „Útěk přes terasy“ na vrchol. Robert Hes x Jiří Chocholoušek x Petr Slanina, 30.8.2017

ÚTĚK PŘES TERASY, VIIIa

Z cesty na údolní straně středem JZ stěny vzhůru k sokolíkovému zářezu, tím na terasu. Vlevo lá mavou stěnou a sokolíkem na 2. terasu. Převislou stěnou a komínem na velkou terasu, koutem k velké polici a širokou spárou na pilíř. Jako „The Nose“ hranou bez stavění na vrchol. Zbyněk Votoček, 4.4.1987

TOKÁŇSKÉ POVĚSTI, VIIIb

Asi 6m vpravo od cesty „The Nose“ koutem a sokolíkovým zářezem přes kruh na polici (2. kruh). Stěnou šikmo vlevo na balkón a vlevo hranou spáry a stěnou přes 3. kruh na polici (4. dodatečný kruh). Převislou stěnou na velkou terasu. Stěnou a spárou přes 5. kruh na balkón, šikmo vlevo na další polici (6. kruh). Vzhůru na další polici a traverz doprava k 7. kruhu. Stěnou na vrchol. Jürgen Höfer, Manfred Vogel, Heinz May, F. Jost, Steffan Vogel, 28.4.19961

THE NOSE, VIIC

Od paty údolní (SZ) stěny koutem na konec a traverz doprava do díry (kruh). Spárou přes převis a mírně doleva ke 2. kruhu. Postavením přes převis a trhlínou k 3. kruhu. Přímo, pak vlevo podél spár na pilíř k 4. kruhu. (Postavením) a hranou (5. kruh) na vrchol. Bernd Arnold, Günter Lamm, J. Gruse, 14.5.1977

PRST V NOSE, IXc

Vlevo od „The Nose“ po stupních hranou přes kruh na polici. Stěnou a spárou přes 2. kruh na balkón. Spárou jako „The Nose“ na polici a v koutě k 3. kruhu. Přes převis a sokolíkovou spárou (4. dodatečný kruh) na velkou terasu. Jako „Tokáňské pověsti“ na vrchol. Jürgen Höfer, Manfred Vogel, 20.6.1996

HRADY S PÍSKU, Xa

Cestou „Paběrek“ ke 2. K. Doleva na balkon a S hranou přes 6 K přímo k vrcholové knize. Jiří Chocholoušek x Vladislav Nehasil. 4.9.2016

PABĚREK, VIIIc

Jako „Dlouhý kout“ k začátku koutu. Vpravo spárou přes kruh ke 2. kruhu. Šikmo vpravo k převislé spáře cesty „The Nose“ a tou na vrchol. Jürgen Höfer, Falk Anderssohn, 10.4.1999

DLOUHÝ KOUT, VIIa

Z balvanu na SZ straně stěnou na polici. Sokolíkem pod převis a travers doleva do výklenku. Komínem a soustavou spár ke kruhu. Spárou přes převis do sedla a stěnou na vrchol. Jaroslav Houser, Zdeněk Hubka, Jiří Havlák, 21.8.1976

Levá část Tetřeví výspy:

KEIN STRESS, RP Xb

Vpravo od „Tokáňské spáry“ hranou přes 1. a 2. BH sokolem přes převis, vpravo 3. BH a přímo přes 4. BH do vhloubení, travers vpravo na hranu a tou na vrchol. Tomáš Sobotka, Pavel Henke, 10.7.2016

TOKÁŇSKÁ SPÁRA, IXc

Z terasy v SZ stěně prstovou spárou rozšiřující se v komín (2 kruhy) na vrchol. Bernd Arnold, H. Kamutski, 21.10.1986

S BOHEM, Xb

Z terasy SZ stěny, 10m vlevo od „Tokáňské spáry“ převislou stěnou přes 7 BH ke slaňovacímu kruhu. Pavel Henke a Tomáš Sobotka, 12.7.2015 (Cesta věnována památce Zbyňka Rosendorfa)

ZAMILOVANÁ CESTA, Xb

Nástup cestou „Mikulášská trpělivost“ a dále stěnou vpravo přes 4 BH, nad 4. BH šikmo vlevo k BH cesty „Mikulášská trpělivost“ a tou ke slaňovacímu BH. Pavel Henke x Tomáš Sobotka, 5.7. 2020

MIKULÁŠSKÁ TRPĚLIVOST, VIIc

Středem údolní SZ stěny z terasy koutem na pilíř a přes BH do komína a jím ke slaňovacímu BH. Radek Mikuláš x Pavel Henke, 27.8. 2019

RUMBA, IXc

Ze zarostlé terasy vlevo na S straně. Napravo od „Rumové spáry“ od balvanu krátce do římsy, v ní 2 m doprava a vzhůru k 1. BH. Mírně zprava ke 2. BH a vzhůru přes 3 BH do římsy ke slaňovacímu BH. Traverz doprava do komína a na temeno. Jiří Chocholoušek x Robert Hes, Lucie Sobotková, 6. 11. 2018

RUMOVÁ SPÁRA, VIIIa

Ve středu stěny zpočátku převislou spárou přes 2 kruhy ke slanění. Jan Smejkal x Vladislav Nehasil x Jiří Chocholoušek, Robert Hes, 16.9.2018

SPLAŠENÁ GUMA, VIIIc

Spárou přes 2 BH přímo do spáry cesty „Koks pro kazatele“ a tou ke slanění. Pavel Henke, Pavel Bechyně, 5.8.2019

KOKS PRO KAZATELE, RP Xb

V levé části masívu, vpravo od předskalí převislou stěnou přímo přes 2 BH k 3. BH. Nad ním vpravo a spárou, místy stěnou do komína a jím na vrchol ke slanění. Tomáš Sobotka a Pavel Henke, 14.9.2015

DOLCE STIL NOVO, Xc

Vlevo v S stěně, nalevo od cesty „Koks pro kazatele“, z předskalí stěnou přes 6 BH do police ke slaňovacímu K. (od 4. BH zleva). Robert Hes x Jiří Chocholoušek x Vladislav Nehasil, 17.8.2018

STARTOVNÍ ČÁRA, IXa

Úplně vlevo v údolní SZ stěně z terasy přímo stěnou na polici a přes BH trhlinou do spáry rozšiřující se v komín. Pavel Henke, Pavel Bechyně, 5.8.2019

TRPASLÍK PASTÝŘSKÉ STĚNY

Der Zwerg auf der Schäferwand

MAPPY.CZ

Google Maps

STARÁ CESTA, II

Z náhorní strany S hranou na vrchol. Peter Augst, Günter Seifert, 22.6.1952

PODZIMNÍ CESTA, III

U J hrany postavením vzhůru a stěnou na vrchol. Egon Merke, Heinz Walther, S. Seifert, 27.9.1970

PIOTE, VI

Vlevo od „Podzimní cesty“ převíslou stěnou přímo na vrchol. Oliver Ander, 11.10.1991

SRPNOVÁ CESTA, IV

Od Z postavením a stěnou přímo na vrchol. Heinz Weigel, 29. 8. 1971

URNA

Urne

MATY.CZ

Google Maps

VÝSTUP, III

Severní stěnou na vrchol. Němečtí lezci, 2.8.1969

ZÁPADNÍ HRANA, IV

Západní hranou na vrchol. Alexander Benn, S. Dünnebier, 16.6.1992

VÁCLAVSKÁ VĚŽ

Wenzelturm

MAPY.CZ

Google Maps

CESTA ZE STRŽE, VI

Z police od Staré Václavské stěny přepad a ve středu SV stěny koutem a spárou na vrchol. Karel Bělina, František Žid, Vladimír Pilař, 17.9.1977

JENDŮV KŘEST, VIIa

Vlevo od SZ spáry stěnou na blok. Stěnou kruh na balkon a středem stěny na vrchol. Jan Smejkal a Jaroslav Houser, 5.6.2015

SEVERNÍ CESTA, IV

Komínem mezi Starou Václavskou stěnou a věží na římsu, přechod doprava a hranou na vrchol. Heinz Weigel, Erich Wrbík, Helmut Weigel, 3.7.1966

SEVEROVÝCHODNÍ CESTA, VI

„Severní cestou“ na římsu. Hranou, pak vpravo spárou na vrchol. Heinz Weigel, Erich Wrbík, Helmut Weigel, 3.7.1966

SEVEROZÁPADNÍ CESTA, V

SZ spárou na plošinu, přechod doprava a stěnou na vrchol. Heinz Weigel, Erich Wrbík, Helmut Weigel, 5.7.1964

STARÁ CESTA, II

Od JV komínem na vrchol. Reinhold Greter, 12.5.1907

TĚŽKÝ KONEC, VIIa

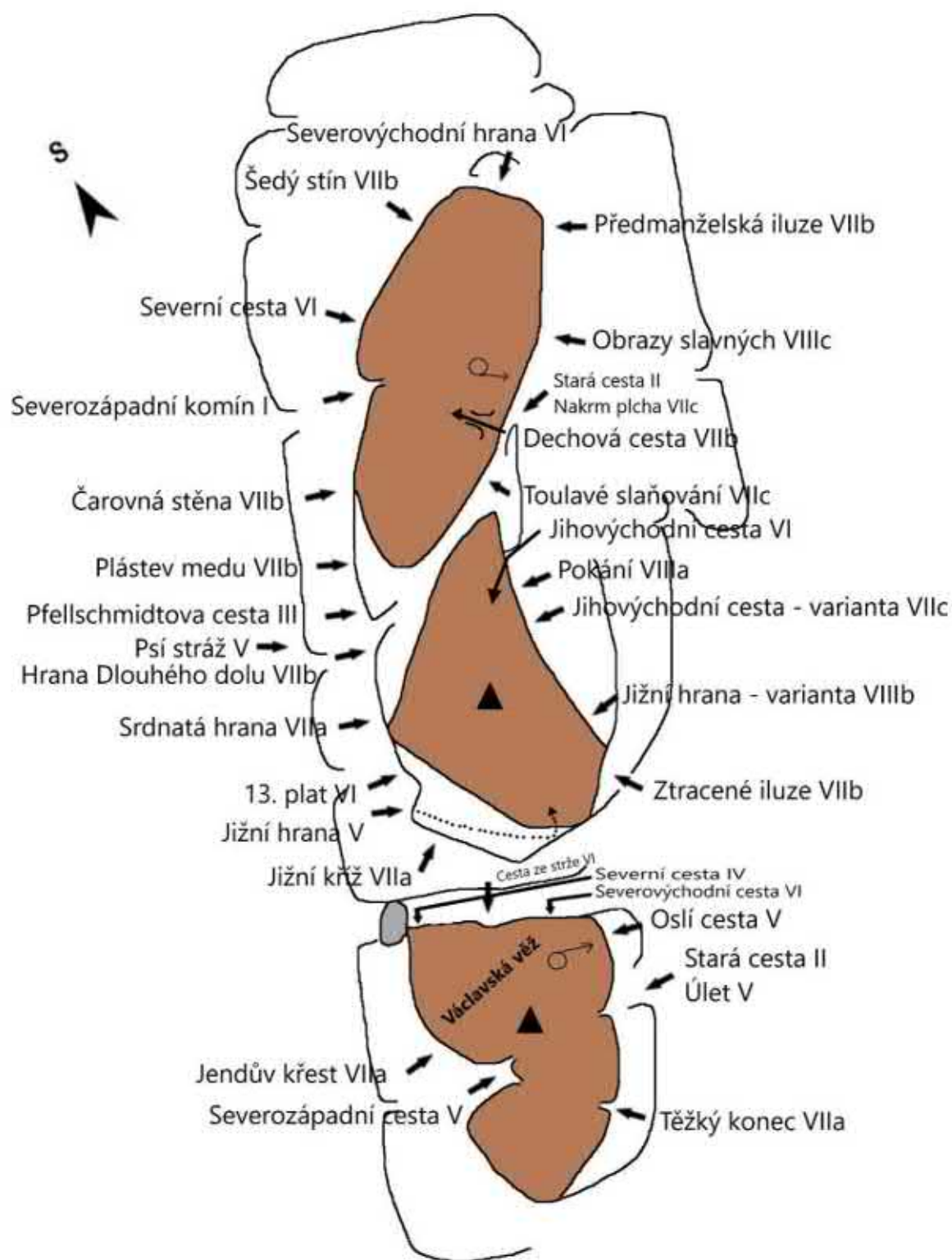
Od JV spárou na plošinu a stěnou ke kruhu. Vlevo stěnou na vrchol. Helmut Paul, Dieter Fahr, 19.4.1975

ÚLET, V

JV komínem 4m a doleva na balkon středem stěny (mezi JV komínem a cestou „Těžký konec“ přes 2 kruhy na vrchol. Jaroslav Houser, Jan Smejkal, 16.2.2015

OSLÍ CESTA, V

Vpravo v JV stěně koutem do zářezu a stěnou n. v. Karel Bělina, František Žid, Vladimír Pilař 17.09.1977



VARTA NA KOBYLCE

Stoßbergwarte

 MAPY.CZ

 Google Maps

KOMÍN, II

Vpravo v náhorní stěně komínem mezi věží a masívem, výše stěnou na vrchol.

PŘESKOK, 1

Z masívu skokem na vrchol.

ZAČÁTEK PODZIMŮ, VIIa

V hranou přímo přes kruh na vrchol. Torsten Kieschnik, Karl-Christian Mlasowsky, Christian Mlasowsky, Gerald Männel, R. Wobad, 23.9.1998

ŽLUTÉ LISTY, VI

Ve středu JV stěny stěnou podél zářezu na vrchol. Hasso Gantze, Holger John, Jürgen Schmädicke, 18.10.1998

VELKÝ PRAVČICKÝ KUŽEL

Großer Prebischkegel

 MAPY.CZ

 Google Maps

BÍLÁ PERLA, Xb

Vlevo od SZ hrany stěnou přes 11 BH na vrchol. Chris-Jan Stiller a Tobias Wolf, 6.9.2014

DIRETTISSIMA, IXa

Jako „Pamětní cesta - Nástupová varianta“ ke 2. kruhu. Stěnou přímo přes kruh k 4. kruhu „Pamětní cesty“. Stěnou nejprve přímo, pak šikmo vpravo na balkón. Jako „Let chroustů“ na vrchol. Jürgen Höfer, Manfred Vogel, Olaf Herzog, 27.6.1996

JIŽNÍ CESTA, VIIa

Vpravo od JZ hrany spárou k převisu, přechod doprava, spárou a vlevo na kazatelnu. Spárou (nebo vpravo dvojitou spárou) na plošinu. Šikmo doprava a spárou na balkón. Traverz vlevo kolem JZ hrany a mělkým žlábkem na předvrchol. Jako „Stará cesta“ na vrchol. Emanuel Strubich, Fritz Wiessner, Willy Kotz, Otto Dietrich, Johannes Unger, 31.8.1919

K CHYTU BLÍZKO, Xc

Asi 4m vlevo od „Údolní cesty“ přímo stěnou přes 5 kruhů do výstupové spáry cesty „Let chroustů“. Touto cestou na vrchol. Jürgen Höfer, Gert Friedrich, 29.6.1996

KORUNNÍ DRAHOKAM, AF Xb

SZ hranou přes 3K přímo k 3. kruhy cesty „Korunovace“. Chris-Jan Stiller a Thomas Küntscher, 22.06.2014

KORUNOVACE, Xa, RP Xb

„Pamětní cestou“ bez stavěním (2K), dále stěnou přes 3k k trhlíně. Tou a hranou (kříží cestu „Přímá“) přes 6. K na balkon. Rajbasem v S stěně na vrchol. Chris-Jan Stiller a Thomas Küntscher, 11.8.2016

KOUTOVÁ STĚNA, VIIa

Jako „Stará cesta - varianta“ až k hodinám, doleva stěnou přes kruh k zářezu cesty „Jižní cesta“, tou na balkón. Jako „Stará cesta“ na vrchol. Manfred Vogel, G. Anderssohn, 27.6.1996

KUŽELKY, IXb

V levé části údolní stěny přímo přes 3K k 3.K „Pamětní cesty“ a její „Přímou variantou“ na vrchol. Petr Slanina, Stanislav Šilhán, 16.7.1998

LET CHROUSTŮ, IXc

Jako „Údolní cesta“ k dodatečnému kruhu. Stěnou a hranou přes 2K k 4. kruhu. Šikmo vlevo ke spáře, tou na velký balkón. Stěnou a žlabem přes 5. kruhů na vrchol. Jürgen Höfer, Manfred Vogel, Steffan Vogel, 8.5.1994

ORIENTEXPRES, VIIIb

Vlevo v S stěně přímo ke kruhu, stěnou a sokolíkem ke 2. kruhu. Vpravo přes převis, spárou a sokolíkovým zářezem na vrchol. Stanislav Šilhán, Jaroslav Houser, René Pohořálek, 15.10.1983

PAMĚTNÍ CESTA, VIIc

Vlevo v údolní stěně z balvanu stěnou ke kruhu. Stavěním a ke 2. kruhu, jemnou spárkou šikmo doprava a vpravo k 3. kruhu. Stěnou k hodinám, přechod doprava a spárou k 4. kruhu. Stěnou a spárou na vrchol. Jiří Janiš, Karel Bělina, Josef Kozlík, Zdeněk Hubka, Heinz Skopec, 21.8.1973 (Cesta na paměť tragicky zesnulého děčínského lezce Rudy Zabilky).

PAMĚTNÍ CESTA - NÁSTUPOVÁ VARIANTA, VIIIc

Ve středu údolní stěny přes kruh, výše nejprve vpravo, pak vlevo ke 2. kruhu. Stěnou šikmo vlevo k 3. kruhu „Pamětní cesty“. Tou na vrchol. Bernd Arnold, Günter Lamm, 14.9.1976

PŘÍMÁ, IXb

Od hodin nad 3. kruhem „Pamětní cesty“ stěnou přes kruh, výše šikmo vlevo do koutku, tím na balkón a stěnou na vrchol. Jürgen Höfer, Manfred Vogel, 14.6.1998

PŘÍMÉ TOULKY, IXb

Vlevo v náhorní stěně stěnou (kruh) a hranou (2. kruh) ke kruhu cesty „Toulky“. Tou bez stavění na vrchol. Jürgen Höfer, Olaf Herzog, 27.6.1996

BOWLING, RP IXb

Vlevo od „Jižní cesty“ přes 5 BH ke kruhu „Údolní cesta – varianta“. Tou n. v. Sebastian Thiele x Thomas Küntscher, Chris-Jan Stiller, 5.9.2021

SEVERNÍ CESTA, VIIa

Jako „Stará cesta“ 4m vzhůru, přechod doprava a pod střešovitým převisem překrok do kouta. Koutem vzhůru a přechod doprava na balkón (kruh). Spárou a šikmo doprava stěnou do komína (hodiny). Komínem a pravým žlabem na S předvrchol. Stěnou na vrchol. Bruno Hennig, Karl Ullrich, 4.8.1912

SÍLA MYŠLENKY, IXc

Středem S stěny přímo přes 1. a 2. kruh a šikmo vpravo 3. kruh pod velký převis. Šikmo vlevo stěnou do spáry cesty "Sluneční hrana" a tou na vrchol. Tomáš Sobotka a Pavel Henke, 15.10.2016

SLUNEČNÍ HRANA, VIIb

Vlevo při SV hraně stěnou doprava na hranu (kruh) a vpravo spárou na balkón ke kruhu „Severní cesty“. Spárou a stěnou k hodinám, traverz doprava, převislou spárou a stěnou k 3. kruhu. Koutem blízko hrany na vrchol. Karel Bělina, Jiří Janiš, K. Kačmařík, Zdeněk Hubka, Zdeněk Weingartl, J. Odehnal, J. Kejřová, 25.7.1971

STARÁ CESTA, V

Spárou v náhorním pilíři a stěnou ke slaňovacímu kruhu. Komínem na balkón a vlevo komínem na předvrchol. Překrokem a stěnou na vrchol. Felix Wendschuh, Arthur Hoyer, H. Göpfert, 8.10.1905

STARÁ CESTA - VARIANTA, V

Vlevo od „Staré cesty“ sokolíkem na balkón a doprava stěnou ke slaňovacímu kruhu. „Starou cestou“ na vrchol. Kurt Nitzschmann, Alexander Weyhmann, E. Strobel, 25.5.1919

TOULKY, VIIb

Podél J hrany pod převis, vlevo sokolíkem a stěnou ke spáře. Stěnou doprava a hranou ke kruhu. (Stavěním) a stěnou na balkón. Žebrem „Údolní cesty“ pod převis, přes něj a šikmo doprava na předvrchol. Jako „Stará cesta“ na vrchol. Jaroslav Houser, Karel Luxík, Zdeněk Hubka, Petr Horák, 11.9.1976

ÚDOLNÍ CESTA, VIIc

Vpravo v údolní stěně spárou ke kruhu (dodatečně osazen). Poněkud vlevo přes převis a doprava za hranu na plošinu. Stěnou šikmo doprava k žeburu, od jeho konce přechod vlevo a žlabem, nahoře poněkud vlevo na předvrchol. „Starou cestou“ na vrchol. Dietrich Hasse, Werner Schlenkrich, Ch. Hasse, 29.7.1951

ÚDOLNÍ CESTA - VARIANTA, VIIc

Z plošiny nevýraznou hranou (2. kruh) a mírně vlevo stěnou na vrchol. Bernd Arnold, Günter Lamm, 14.9.1976

ZAPOMENUTÝ KOUT, VI

Vpravo od „Staré cesty“ koutovou spárou (křížíme „Severní cestu“) ke kruhu „Staré cesty“. Komínem „Staré cesty“ na plošinu a středem stěny pod převis. Traverz doprava za hranu a žlábkem na vrchol. Jaroslav Houser, Zdeněk Hubka, Milan Mařík, 28.8.1976

VELKÝ TETŘEV

Großer Auerhahn

 MAPY.CZ

 Google Maps

STARÁ CESTA, VIIa

Z předskalí J hranou na plošinu (kruh). Traverz vlevo a spárou na vrchol. Rudolf Nake, Franz Goldberger, 20.6.1909S

STARÁ CESTA - VARIANTA, VIIa

Od kruhu přechod doprava a V hranou na vrchol. Otto Albrecht, Otto Jüngling, 14.8.1910

STĚNA SUCHÉ BĚLÉ, VIIIb

V SZ stěně trhlinou na římsu. Převíslou stěnou a na tření přes kruh ke 2. kruhu. Stěnou, později křížíme „Severozápadní cestu“ a podél jemné trhliny přes 3. kruh na vrchol. Manfred Vogel, Jürgen Höfer, 17.7.1996

SEVEROZÁPADNÍ CESTA, VIIIb

Při S hraně spárou ke kruhu. Nad kruhem dlouhý traverz doprava (2. kruh) a Z hranou na vrchol. Herbert Börner, M. Scheiter, 13.5.1934

SEVEROZÁPADNÍ CESTA - PŘÍMÁ VARIANTA, VIIC

Od 1. kruhu přímo S hranou na vrchol. Zdeněk Weingartl, Pavel Weingartl, 28.9.1980

VÝCHODNÍ HRANA, VIIa

V hranou přímo přes kruh na vrchol. Hasso Gantze, Volker Müller, Henry Krönert, Michael Bellmann, Albrecht Kittler, 5.6.1999

JIHOVÝCHODNÍ STĚNA, VIIIb

Vlevo od V hrany (stavěním) do výklenku, stěnou (dodatečný kruh) šikmo doprava a hranou (nebo stěnou přímo, jako „Stará cesta – varianta“ na vrchol. Arthur Gründlich, H. Georgi, Karel Stein, Georg Riedel, 29.6.1924

Cesty na předskalí:

ELIÁŠŮV OHEŇ, VIIa

Asi 3m vpravo od „Údolní cesty“ stěnou lehce šikmo vpravo (kruh) ke 2. kruhu). Vlevo stěnou na terasu. Libovolně na vrchol. Michael Bellmann, Henry Krönert, T. Hering, Sascha Lämmel, Ferdinand Bellmann, 11.9.1999

JIHOZÁPADNÍ CESTA, VIIa

Vlevo od „Údolní cesty“ koutovou spárou na hranu, tou na terasu. Jako „Stará cesta“ na vrchol. Hans-Joachim Scholz, Helmut Rieger, Christa Zänker, 29.9.1979

JIŽNÍ CESTA, VIIa

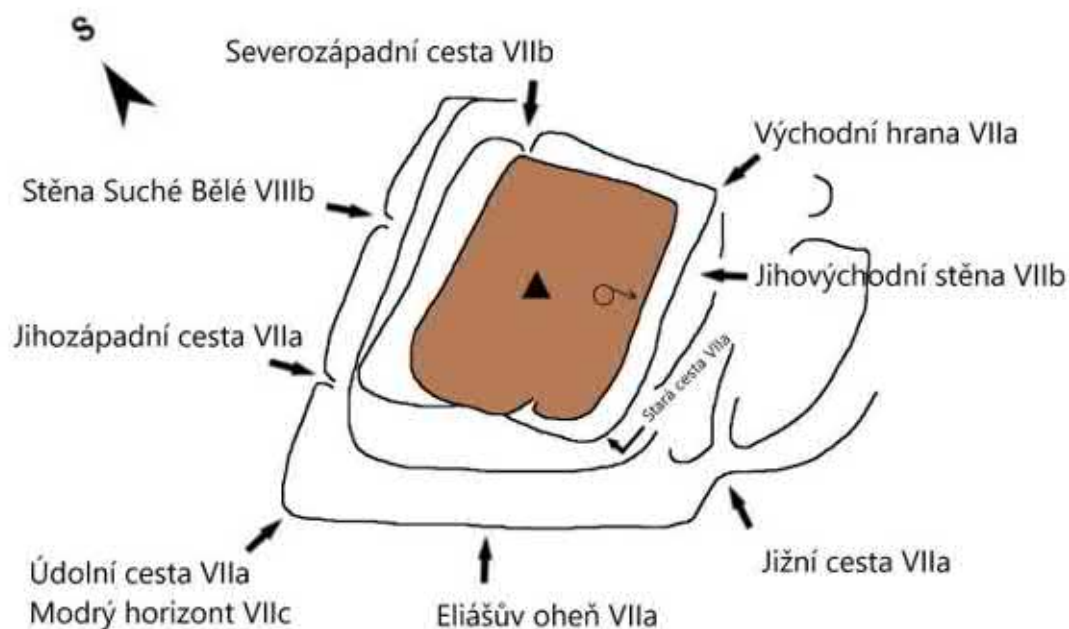
Na JV straně koutem na terasu. Jako „Stará cesta“ na vrchol. Hans-Joachim Scholz, Claus Herbst, 16.8.1979

ÚDOLNÍ CESTA, VIIa

Od úpatí podstavce věže JZ hranou ke kruhu. Doprava za hranu a spárou na předskalí. Jako „Stará cesta“ na vrchol. Heinz Weigel, Helmut Weigel, 12.9.1971

MODRÝ HORIZONT, VIIc

„Údolní cestou“ na předskalí a stěnou přes 2 kruhy ke 2. kruhu „Severozápadní cesty“. Tou na vrchol., Jiří Chocholoušek x Vladislav Nehasil, 29.8.2015



VĚŽ DLOUHÉHO DOLU

Langegrundturm

MAPY.CZ

Google Maps

STARÁ CESTA, IV

Z spárou na plošinu, šikmo vlevo a komínem, nahoře vpravo na vrchol. Otto Heinicke, 24.9.1922

DESÁTÁ PLANETA, VIIIc

Vlevo od „Severní spáry“ stěnou přes 2 kruhy na vrchol. Pavel Henke a V. Nehasil, 5.10.2001

JIŽNÍ CESTA, V

Nástup jako „Východní cesta“ a traverz doleva do J stěny, tou vzhůru na římsu (hodiny). (Postavením) přes převis a stěnou na vrchol. Kurt Fritzsche, Otto Heinicke, 29.7.1923

JIŽNÍ CESTA - VARIANTA, V

U J hrany (postavením) přímo vzhůru k římse a jako „Jižní cesta“ na vrchol.

KOUTOVÁ SPÁRA, V

Spárou v JV koutě na vrchol. Georg Riedel, Arthur Gründlich, H. Georgi, H. Hellriegel, Karel Stein, 22.6.1924

PISKOŘKA, VIIb

Z bloku v jižním koutě, napravo od cesty „Koutová spára“, stěnou přes kruh na vrchol. J. Chocholoušek x J. Houser, Jan Smejkal, 22. 9. 2020

SEVERNÍ CESTA, VI

Vlevo v S stěně spárou šikmo vlevo na plošinu a žlabem na vrchol. Herbert Börner, W. Kundt, 16.4.1939

SEVERNÍ CESTA - VARIANTA, VI

Sokolíkovou spárou přímo na plošinu a „Severní cestou“ na vrchol. Walter Tamme, Ivo Nový, 23.6.1979

SEVERNÍ SPÁRA, IV

Od S koutovou spárou na vrchol. Otto Heinicke, 24.9.1922

STĚNA DLOUHÉHO DOLU, VIIa

Středem pravé části JV stěny pod převis (hodiny) a traverz doprava. Spárou šikmo doleva ke hraně a při ní na vrchol. Günther Schneider, Walter Tamme, Ladislav Ryska, Karel Krombholz, Libor Holpuch, 1.6.1975

STĚNA DLOUHÉHO DOLU - VARIANTA, VIIa

Pod převisem (hodiny) traverz vlevo, přes převis a spárou ke hraně a při ní na vrchol. Petr Laštovička ml., Petr Laštovička st., 6.6.1991

VÝCHODNÍ CESTA, V

Z balvanu při nástupu cesty „Koutová spára“ vlevo ke spáře a tou na vrchol. Kurt Fritzsche, Otto Heinicke, 29.7.1923

ZÁPADNÍ STĚNA, VIIa

Středem Z stěny (3m vpravo od „Staré cesty“) přes několik převisů přímo na vrchol. V. Nehasil, Zuzana Nehasilová, D. Nehasil, 14.10.2001

VĚŽ KRISTINY ROKLE

Christelschluchtturm

MAPY.CZ

Google Maps

VÝCHODNÍ HRANA, IV

Ze sedla V hranou, (stavěním) přes převis a stěnou na vrchol. Willy Kotz, Kurt Neubert, 4.6.1922

JIHOVÝCHODNÍ CESTA, VI

Úplně vpravo v J stěně převislou stěnou na římsu, šikmo doprava k hodinám a traverz vlevo na JV hranu ke kruhu, stavěním a na vrchol. Walter Barth, H. Ziegenbein, 20.9.1936

JIŽNÍ CESTA, VIIb

Středem J stěny (kruh), nahoře žlabem na vrchol. Walter Barth, H. Ziegenbein, 29.8.1936

5.A NA VÝLETĚ, VIIb

Asi 3 m vlevo od „Jižní cesty“ stěnou přes kruh na vrchol. René Pohořálek, Jiří Havlák ml., 12.11.1983

JIHOZÁPADNÍ CESTA, IV

Vpravo od JZ hrany lámavou stěnou šikmo doleva na plošinu. Stěnou, nahoře šikmo doprava na vrchol. Herbert König, Arthur Gründlich, Horst Böhme, Georg Riedel, 25.7.1926

SEVERNÍ CESTA, VI

Ve středu S stěny žebrem šikmo doprava, výše přímo na plošinu (kruh). Stavěním a spárou na vrchol. Walter Barth, H. Ziegenbein, G. Wolf, 1.9.1935

SEVEROZÁPADNÍ CESTA, IV

Ze sedla dlouhý traverz doprava ke krátké spáře, tou a stěnou na vrchol. Wilhelm Fiehl, 4.6.1922

VĚŽ KŘÍDELNÍ STĚNY

Flügelwandturm

 MAPY.CZ

 Google Maps

STARÁ CESTA, 1/II

J komínem mezi masívem a předvrcholem na předvrchol (sem též náhorní stěnou) a skok na vrchol. Zdeněk Hubka, 15.6.1969

STARÁ CESTA - VARIANTA, 1/II

Z náhorní strany žlabem na přilehlý blok. Stěnou sestup a skok na vrchol.

NÁHORNÍ CESTA, III

S komínem do sedla, spárou a žlabem na vrchol. Peter Augst, Ulrich Augst, G. Gruhnert, 10.10.1971

ČERNÁ STĚNA, VI

Středem SZ stěny ke kruhu a levou hranou na vrchol. Karel Bělina, Zdeněk Hubka, Josef Kozlík, 22.8.1971

KOLOBĚŽKOVÁ DRÁHA, VI

Traverz od S hrany vlevo ke kruhu, spárou a žlabem na vrchol. Jiří Janiš, Zdeněk Hubka, 6.6.1971

KOLOBĚŽKOVÁ DRÁHA - VARIANTA, V

Od kruhu šikmo vlevo na plošinu a komínem na vrchol. Jaroslav Houser, Gisbert Ludewig, J. Starruß, Zdeněk Hubka, 14.10.1972

ŽEBÍRKO, VIIIb

Vpravo od „Hororu“ zářezem a stěnou přes 2 kruhy ke komínu „Varianty Koloběžkové dráhy“. Tou na vrchol. Jürgen Höfer, G. Anderssohn, 28.3.1997

HOROR, VIIb

Z malé terasy v SV stěně spárou k převisu a doleva šikmým žlabem na balkón (borovice). Vlevo stěnou na vrchol. Jaroslav Houser, Zdeněk Hubka, 21.8.1977

IKARSKÉ HRY, Xa

Vlevo ve V stěně, asi 4 m napravo od nástupového zářezu „Naučná stezka“, stěnou na polici. Doleva k 1. K, převislou stěnou přes 2. K vzhůru do širokého vhloubení a tím přes 3. a 4. K na polici pod velkým převisem. Doleva na zarostlou terasu a libovolně na vrchol. Vladislav Nehasil x Jiří Chocholoušek, 21. 8. 2018

MÁVÁNÍ KŘÍDLY, Xa

Od SV v mělkém převislém koutu vydatným stavěním (2 kruhy) na úzkou polici. Vlevo dalším koutem (3. kruh) k 4. kruhu. Doleva a spárou na kazatelnu (5. kruh). Dále na vrchol. Paul Saß x Jürgen Höfer, 9.10.2004

ÚDER DO KŘÍDEL, Xa

Vpravo v SV stěně mohutným postavením a kouty přes 2 kruhy ke 3. kruhu. Žebrem k 4. kruhu. Traverz vlevo a spárou k 5. kruhu. Stěnou přímo, výše vlevo na vrchol. Paul Saß x Jürgen Höfer, 9. 10. 2004

NAUČNÁ STEZKA, VI

Vpravo od pravé údolní hrany stěnou u zářezu na polici. Traverz vlevo za hranu, spárou přes převis a komínem na terasu. Vpravo dvojitým postavením a spárou přes veliký převis. Stěnou šikmo vpravo a komínem na vrchol. Jaroslav Houser, Zdeněk Kropáček, Zdeněk Hubka, M. Sádi, 29.2.1977

ÚDOLNÍ CESTA, VIIa

Od J hrany na římsu, traverz doprava a krátkou spárou na balkón. Spárou v JV stěně na vrchol. Karel Bělina, Jiří Svoboda, Josef Hradecký, Vilda Vilím, 7.7.1971

ŽLUTÉ NEBEZPEČÍ, VIIc

Ve středu JZ stěny (2 kruhy) na římsu, traverz doprava a hranou na vrchol. Jiří Janiš, Zdeněk Hubka, 27.6.1971

VŠEDNÍ PŘÍBĚH, VIIa, RP VIIb

V Z stěně trhlínou ke kruhu. (Postavením) stěnou na balkón. Stěnou šikmo vpravo a spárou přes převis. Stěnou vlevo na vrchol. Janko Hanz, Vladimír Horák, 2.6.1985

VŠEDNÍ PŘÍBĚH - PŘÍMÁ VARIANTA, VIIIb

Jako „Všední příběh“ bez stavění přes kruh až pod převis. Stěnou přímo (2. kruh) na vrchol. Jürgen Höfer , Falk Anderssohn, Robert Anderssohn, 27.4.1997

CESTA POD SLANĚNÍM, VI

Vpravo od „Staré cesty“ koutem 7m vzhůru, lávkou doprava a spárou na vrchol. Jiří Janiš, Zdeněk Hubka, Jana Kejřová, Viktor Jarolím, 6.6.1971

KOUTOVÁ SPÁRA, IV

Cestou „Naučná stezka“ a dále koutovou spárou do sedla. Cestou „Náhorní cesta“ na vrchol. Zdeněk Hubka, Jiří Havlák, Milan Havlák, 20.3.1971

RUKAMA V NEBI, IXa

Vpravo od cesty „Žluté nebezpečí“ stěnou přes 2 kruhy a vpravo na kazatelnu. Stěnou (3. kruh), výše hranou a vlevo k 4. kruhu. Vlevo stěnou přes převis do žlábků a jím na vrchol. Jiří Chocholoušek x Vladislav Nehasil, Robert Hes, 19. 9. 2020

ZLOMENÉ KŘÍDLO, RP IXc

7 metrů vlevo od cesty“ Žluté nebezpečí“ stěnou zprava k 1. kruhu a přímo vzhůru ke 2. K. Zleva na polici a zpět doprava na hranu k 3. kruhu. Hranou přes 4. a 5. K vzhůru na vrchol. Jiří Chocholoušek x Robert Hes, Lucie Sobotková, Vladislav Nehasil, 30. 7. 2020

VĚŽ MEZNÍHO DOLU

Turm im Grenztal

 MAPY.CZ

 Google Maps

STARÁ CESTA, II

Od J komínem na vrchol. Otto Heinicke, 8.1921

SAMOTÁŘSKÁ CESTA, IV

Stěnou vlevo od „Staré cesty“ šikmo doleva a JZ stěnou na vrchol. Jan Bílek, 12.10.1969

CESTA TŘÍ PTÁKŮ, III

Jako „Severní komín – varianta“ na římsu. Doprava a Z hranou na vrchol. V. Budinský, M. Melzer, Vladimír Pánek, 26.7.1987

SEVERNÍ KOMÍN, III

Vlevo v S straně stěnou po stupních a komínem na vrchol. Otto Heinicke , R. Bielich. 1924

SEVERNÍ KOMÍN - VARIANTA, III

Středem S stěny na římsu a vlevo do komína. Tím na vrchol. Arthur Hoyer, E. Kunze, Albert Kunze, Franz Goldberger, Reichelová, 29.8.1926

VÝCHODNÍ HRANA, III

Zleva na V hranu a tou na vrchol. Petr Laštovička, Miroslav Michlík, 26.8.1983

POLEDNÍ CESTA, II

Středem JV stěny na vrchol. Jan Bílek, 12.10.1969

VĚŽ PASTÝŘSKÉ STĚNY

Turm der Schäferwand

 MAPY.CZ

 Google Maps

STARÁ CESTA, VI

Při JZ hraně na plošinu a šikmými spárami vlevo k převisu. Spárou na vrchol. Walter Müller, W. Zischek, R. Bias, Arno Büttig, F. Preiß, 2.10.1932

CESTA PRO ORANGUTANA, VIIc

„Starou cestou“ k převisu a výše šikmým zářezem vlevo na hranu. Tou na vrchol. Pavel Bechyně, Pavel Henke, 22.7.2002

SEVEROVÝCHODNÍ CESTA, VIIb (VIIc)

Vpravo ve V stěně (stavěním) a spárou do vodorovného zářezu. Traverz doprava a hranou na vrchol. Erwin Esche, H. Siegel, E. Weiss, Karlheinz Fischer, R. Iltsche, 20.10.1940

ZAČÁTEK PODZIMU, VIIc

Jako „Stará cesta“ na plošinu vpravo krátkou spárou na malou plošinu. Stěnou ke kruhu. Dvojitým postavením a stěnou na vrchol. Hasso Gantze, Bernd Grimmer, Heinz Güldner, Gerda Jacob, P. Jacob, Winfried Popelka, Andreas Lange, Hans Müller, V. Winkler, H. Hänsch, R. Steinborn, 13.9.1989

ZAČÁTEK PODZIMU - BEZ STAVĚNÍ, VIIIb

Cestou „Začátek podzimu“ bez stavění na vrchol. Pavel Henke, Pavel Bechyně, 13.5.2001

VĚŽ STŘÍBRNÉ STĚNY

Silberwandturm

 MAPY.CZ

 Google Maps

STARÁ CESTA, VI

Od SV hrany stěnou šikmo doprava, pak vlevo ke spáře, tou na balkón a vpravo žlabem na vrchol. Viktor Jacob, Hans Neuber, Eberhard Hoesch, 6.1914

STARÁ CESTA - HORNÍ VARIANTA, VI

Z balkónu vlevo hranou na vrchol. Michael Bellmann, Henry Krönert, T. Hering, Sascha Lämmel, 11.9.1999

STARÁ CESTA - NÁSTUPOVÁ VARIANTA, VIIa

V hranou přímo, výše doprava ke spáře tou na vrchol. Zdeněk Weingartl, Pavel Weingartl, 2.4.1978

VÝCHODNÍ STĚNA, VIIb

Vpravo ve V stěně spárou šikmo vlevo na lištu, přechod doprava a žlabem na vrchol. Helmut Oehme, Ernst Heuer, R. Köhler, H. Schierz, E. Prieb, 1.7.1934

KRÁTKÝ LESK, IXb

Vpravo na JV straně stěnou (BH) přes 2 kruhy přímo na vrchol. Jürgen Höfer, Manfred Vogel, 28.3.1996

ÚDOLNÍ CESTA, VIIb

Od JV hrany stěnou šikmo vlevo na římsu, 3m vlevo (sem též od JZ hrany stěnou šikmo na římsu a 4m vpravo) a stěnou (stavěním) ke kruhu. Hranou ke 2. kruhu a vlevo stěnou na vrchol. Herbert König, W. Scholz, R. Kliemand, Georg Riedel, 19.9.1926

VZPOMÍNKA NA LIDI, VIIIc

Ve středu Z stěny přes kruh do spáry a tou na vrchol. René Pohořálek, František Landovský, 18.8.1984

SEVEROZÁPADNÍ HRANA, VIIb

Z balvanu (stavěním) do S stěny, traverz doprava a SZ hranou na vrchol. Kurt Fritzsche, Otto Heinicke, Josef Döring, 12.8.1922

SEVERNÍ CESTA, VI

Z bloku v S stěně (stavěním) traverz vlevo a žlabem na vrchol. Karl Richter, Herbert Rothe, 6.8.1939

SOJČÍ PÍRKO, VIIIa

Vpravo od „Staré cesty“ středem (S) stěny přes 2 kruhy na vrchol. V. Nehasil, Zuzana Nehasilová, 26.5.2001

Cesty na podstavec:

DLOUHÁ CESTA, VIIb

Od úpatí J stěny spárami (dodatečný kruh) přes převis ke kruhu. Stěnou, výše doprava na lávku a přechod 15m doprava. Přes blok a lámovou stěnu na římsu, přechod vlevo a šikmo doleva spárou na JV hranu a jako „Údolní cesta“ na vrchol. Günther Schneider, Heinz Weigel, 16.6.1973

STŘÍBRNÝ BODLÁK, VIIb

6m vlevo od cesty „Údolní záblesk“ stěnou k borovici, spárovým žlabem krátce vzhůru a vlevo hladkou stěnou přes 2 převisy ke kruhu ve skalním koutu (asi 50m). Přímo vzhůru, výše vpravo hladkou stěnou ke 2. kruhu a vlevo přes převis spárovým komínem na vrchol. Jürgen Höfer, Ch. Otremba, 1.7.2002

STŘÍBRNÝ ŠÍP, IXa

Asi 25m vpravo od „Dlouhé cesty“ šikmo vlevo spárou přes kruh na balkón. Traverz 5m vlevo, přes převis a stěnou přes 4 kruhy na velký balkón (blok). Vpravo k 6. kruhu. Jako „Dlouhá cesta“ zářezem 10m vzhůru a u začátku koutu vpravo přes 7. kruh ke koutku, tím na podstavec. Libovolně na vrchol. Steffan Vogel, D. Scholze, 26.4.1998

STŘÍBRNÝ ŠÍP - PŘÍMÁ VARIANTA, IXa

Asi 15m vpravo od „Dlouhé cesty“ přímkou rampou a stěnou přes kruh ke 2. kruhu. Jürgen Höfer, Falk Anderssohn, 26.4.1998

STŘÍBRNÝ VÝLOM, VIIIb

Jako „Dlouhá cesta“ na lávku před 15 - metrovým traverzem. Stěnou (kruh) k sokolíku a tím na balkón. JZ hranou přes kruh na vrchol. Zdeněk Weingartl, Pavel Weingartl, 28.9.1980

ÚDOLNÍ ZÁBLESK, VIIb

Úplně vpravo na J straně z bloku stěnou k úzkému komínu s převislým sokolíkovým nástupem, jím na balkón. Vpravo žlabem a stěnou na tření šikmo vlevo přes 2 kruhy ke hraně. Žlabem na podstavec. „Starou cestou“ na vrchol. Jürgen Höfer, Uwe Friedrich, 5.4.2001

ZLATÉ MÍSTO, IXa

Jako „Dlouhá cesta“ přes dodatečný kruh ke 2. kruhu. Šikmo vlevo stěnou po stupních přes 3. kruh ke kruhu cesty „Stříbrný sokolík“. Jím 5m vzhůru a k 5. kruhu. Šikmo vlevo (6.kruh) a žlabem na balkón. JZ hranou jako „Stříbrný výlom“ na vrchol. Jürgen Höfer, Ch. Ludwig, 31.3.2001

PO ZTEZKÁCH SRDCE, IXb

Z terasy na JV straně napravo od cesty „Krátký lesk“ stěnou přes 3K na vrchol, Jiří Chocholoušek x Robert Hes, 4.11.2018. (Nad 2. K mírně zleva.)

ZLATÁ STŘEDNÍ CESTA, VIIIb

Mezi „Stříbrný šíp – přímá varianta“ a „Dlouhá cesta“ stěnou a rampou přes kruh, výše ke klenuté římse (nad ní 2. kruh). Převislým sokolíkem a stěnou přes 3. kruh k traverzu cesty „Dlouhá cesta“. Stěnou (4. kruh) přímo k malému převisu a rampou k 5. kruhu. Stěnou přes 6. kruh a hranou na podstavec. „Starou cestou“ n. v. Jürgen Höfer, Carsten Höfer, 18.10.2003

VIKLAVÁ JEHLA

Wackelige Nadel

MATY.CZ

Google Maps

STARÁ CESTA, IV

Z masívu sestup úzkým komínem a traverz vpravo do náhorní strany. Komínem mezi věží a masívem na vrchol. Jörg Teichert, 31.10.2003

PŘESKOK, 1/IV

Z masívu sestup žlábkem do stěny a seskok na vrchol. Němečtí lezci, 24.11.2012

VYSOKÝ ROH

Hohes Horn

 MAPY.CZ

 Google Maps

STARÁ CESTA, I

Z masívu sestup rozsedlinou na předskalí. Dále krátce sestup komínem a při V hraně, překrok a doprava na 1. plošinu. Pravým komínem na 2. plošinu a žlabem na vrchol.

STARÁ CESTA - 1. VARIANTA, II

Z 1. plošiny levým komínem na 2. plošinu. „Starou cestou“ n. v.

STARÁ CESTA - 2. VARIANTA, III

Jako „Stará cesta“ k V hraně, překrok a žlabem na 2. plošinu. „Starou cestou“ n. v.

MECHOVÝ SKOK, 1/I

„Starou cestou“ na předskalí. Krátce dolů na římsu a skokem na balkón. Zarostlou stěnou na 2. plošinu. „Starou cestou“ na vrchol. Michael Bellmann, Henry Krönert, 5.9.1998

PŘEPADOVÁ CESTA, II

Z masívu sestup na šikmou plošinu, přepad a pravým komínem na plošinu. „Starou cestou“ na vrchol.

NÁHORNÍ ŽLAB, V

Jako „Přepadová cesta“ přepad a žlabem na tření přímo na vrchol. Hasso Gantze, Waldtraut Gantze, 6.10.1976

STEREO, VIIa

Z J okraje masívu sestup k římse (kruh). Postavením z přepadu a spárou na vrchol. Hasso Gantze, Manfred Kühn, Hanz Müller, 4.6.1977

Cesty z údolní strany:

DLOUHÝ KOMÍN, III

JZ komínem na velký balkón a komínem na vklíněný balvan. Žebrem šikmo doprava do sedla, vlevo komínem na plošinu a „Starou cestou“ na vrchol. Helmut Weigel, Heinz Weigel, 5.10.1974

DÁREK K NAROZENINÁM, VIIa

V Z stěně komínem ve velkém koutě na terasu. Asi 6m doleva a spárou přes kruh na 2. balkón. Asi 8 m doprava, stěnou a trhlinou na 3. balkón. Úzkým komínem s převislým nástupem na vrchol. Zdeněk Kropáček, Manfred Kühn, Egon Merke, P. Metzner, Monika Kropáčková, 25.9.1977

JIHOZÁPADNÍ CESTA, IV

Jako „Dlouhý komín“ na velký balkón, komínem 6m vzhůru, vlevo římsou, stěnou a spárou na římsu. Tou vlevo na zarostlou plošinu a komínem, nahoře vpravo na vrchol. Gerhard Tschunko, Wolfgang Bruch, Rudolf Ponocný, Jaroslav Heřman, 6.1972

KLASICKÝ VÝSTUP, VIIb

Vpravo od „Narozeninové cesty“ stěnou přes 3 kruhy na terasu, přímo později spárou „Narozeninové cesty“ přes 2. terasu na polici. Výše vlevo stěnou přes 2 kruhy a hladkou stěnou na vrchol. Jürgen Höfer, Manfred Vogel, Carsten Höfer, Thomas Hänschel, 10.6.2001

NAROZENINOVÁ CESTA, VIIIa

Asi 10m vlevo od cesty „Dárek k narozeninám“ stěnou přes 3 kruhy a přes převis na balkón. Stěnou a spárou přes 4. kruh na 2. balkón. Asi 15m traverz doprava a stěnou a spárou na 3. balkón. Asi 8 m traverz zpět doleva, stěnou a spárou na vrchol. Jürgen Höfer, Falk Anderssohn, Manfred Vogel, 27.9.1998

SEVERNÍ CESTA, IV

Vlevo v S stěně na zarostlý balkón. Komínem na terasu. Asi 7m traverz vlevo a komínem, výše žlabem na vrchol. Zdeněk Hubka, Miroslav Janšto, 30.7.1977

SEVEROVÝCHODNÍ KOMÍN, III

Z nejnižší zarostlé plošiny na SV straně komínem na předvrchol. Komínem na další předvrchol a „Starou cestou“ na vrchol. Dietmar Heinicke, Falk Heinicke, 6.10.1974

SEVEROZÁPADNÍ ROKLE, II

Jako „Severní cesta“ na terasu. Roklí na vrchol. Zdeněk Hubka, Miroslav Janšto, 30.7.1977

ÚDOLNÍ CESTA, VIIIb

Asi 10m vpravo od „Narozeninové cesty“ stěnou a mělkým koutem, pak vlevo stěnou ke kruhu. Stěnou na zarostlou terasu. Koutovou spárou na polici a vpravo na balkón (2 kruh). Vlevo komínem, vzadu zářezem a stěnou na 2. velký balkón. Vpravo stěnou šikmo doprava k 3. kruhu. Stěnou přímo přes 4. kruh na vrchol. Jürgen Höfer, Falk Anderssohn, Manfred Vogel, 10.3.1998

VYSOKÁ HRANA, VIIc

Jako „Dlouhý komín“ na vklíněný balvan, vlevo hranou a stěnou přes 3 kruhy doleva do spáry. Tou na vrchol. Manfred Vogel, Jürgen Höfer, 10.6. 2001

YETTI

Yeti

MAPY.CZ

Google Maps

SESTUPOVÁ CESTA, III

Z masívu od SZ sestup komínem na velkou zarostlou terasu. Dalším komínem sestup k věži, překrok a jako „Stará cesta“ na vrchol. Bohuslav Šedý, Miroslav Tůma, Petr Štěpán

STARÁ CESTA, IV

Od SV komínem mezi předskalím a masívem vzhůru a komínem na vrchol. Petr Štěpán

ÚDOLNÍ KOMÍN, IV

Z údolní strany komínem mezi věží a masívem, výše jako „Stará cesta“ na vrchol. Miroslav Michlík, Petr Laštovička st., 24.9.1983

ŽELEZNÉ VĚŽE

Eiserne Türme

MAPY.CZ

Google Maps

STARÁ CESTA, III

Vlevo v náhorní stěně komínem mezi J a S vrcholem vzhůru, výše pravou hranou na vrchol. Zdeněk Kropáček, 18.5.1976

SEVEROVÝCHODNÍ HRANA, IV

Krátce komínem „Staré cesty“ a sokolíkovou spárou u SV hrany na J vrchol, převisem na vrchol. Zdeněk Kropáček, 18.5.1976

SEVERNÍ CESTA, III

Od S komínem mezi věží a masívem vzhůru a vpravo žlabem na vrchol. Zdeněk Kropáček, 18.5.1976

PŘESTUPNÍK, II

Vpravo v náhoří komínem mezi věží a masívem, výše žlabem na vrchol. Jörg Hempelt, Albrecht Kittler, 24. 10. 1999

HORSKÁ CESTA, II

Z masívu sestup a překrok na vrchol S věže. Petr Laštovička ml., Petr Laštovička st., Richard Litochleb, 22.1.1990

PŘEPAD, III

Z masívu vlevo sestup a přepad na JV hranu a tou na vrchol. V. Nehasil, D. Nehasil, 16.2.2002

PŘESKOK, 1

Z masívu skokem na S vrchol. Petr Laštovička ml., Petr Laštovička st., Richard Litochleb st, 22.1.1990

DRUHÝ PŘESKOK, 1

Z masívu přeskok na vrchol J věže. V. Nehasil, D. Nehasil, 29.9.2001

PRAVÝ SKOK, 1/II

Z masívu přeskok vpravo na S vrchol, přechod na J vrchol. Michael Bellman, 18.9.2012

ŽELVA

Schildkröte

 MAPY.CZ

 Google Maps

JIHOVÝCHODNÍ CESTA, III

Z balkónu pod JV stěnou, úplně vpravo úzkým komínem a žlabem na balkón. Vlevo úzkým komínem do náhorní strany. Jako „Stará cesta“ na vrchol. Zdeněk Kropáček, Manfred Kühn, Dáša Kropáčková, 12.10.1980

NÁHODNÁ CESTA, III

Od JV komínem přímo na vrchol. Heinz Weigel, 14.9.1968

SEVEROZÁPADNÍ KOUT, IV

Koutem mezi věží a masívem do sedla a „Starou cestou“ na vrchol. Helmut Weigel, 14.9.1968

SEVEROZÁPADNÍ KOUT - VARIANTA, III

Koutem vzhůru až do poloviny výšky, pak vnitřním úzkým komínem do sedla. Petr Vlček, Vladimír Vlček, 27.3.1982

SEVEROZÁPADNÍ STĚNA, V

Od SZ komínem, který věž rozděluje, výše spárou na vrchol. Frank Kaßner, Jan Hoffmann, 15.5.1976

SEVEROZÁPADNÍ STĚNA - VARIANTA, III

Od začátku spáry traverz doprava a komínem na vrchol. Miroslav Michlík, 13.10.1983

STARÁ CESTA, II

Z masívu sestup komínem na plošinu, traverz vlevo a hřebenem na vrchol. Oscar Schuster, Friedrich Meurer, 31.3.1894

ŽELVÍ ZÁVODY, VIIIa

Do JV stěny zprava traverz v poloviční výšce od údolní strany. Ve středu JV stěny zářezem a spárou ke kruhu. Stěnou přes balkón na polici (2. kruh). Stěnou, výše jako „Zlaté listí“ komínem na vrchol. Jürgen Höfer, Joachim Friedrich, G. Anderssohn, 16.2.1997

ŽELVÍM TEMPEM, VIIc

Středem SZ stěny podél jemných sokolíků (kruh), výše stěnou do komínu (Var. SZ stěny) a jím na vrchol. V. Nehasil, D. Nehasil, 13.7.2002

CESTA ZLÁTNOUCÍHO LISTÍ, V

Z balkónu pod JV stěnou šikmo koutovou spárou vzhůru a později spárou, výše komínem „Náhodné cesty“ k rozšíření. Traverz doleva a komínem na vrchol. Zdeněk Kropáček, Manfred Kühn, Dáša Kropáčková, 12.10.1980

NORLA, Villa

Vpravo v SZ stěně žebrem k 1. kruhu. Stěnou a hranou nad 2. kruh, žlabem n. v. Jürgen Höfer
s druhy, 03.07.2004



JANSKÁ

JOHNSBACH



Tato oblast se vyznačuje převážně masivy, na které vedou těžší cesty. Věže dosahují menších výšek. Horolezecké cíle se nalézají většinou po úbočích rokle. Horolezci jsou vyhledávané především v letních měsících. Masivy jsou z měkkého, místy lámavého, ale i tvrdého pískovce. Při provozování horolezecké činnosti dbejte pokynů pro příslušnou oblast. Lezení za mokra se nedoporučuje. Oblast je poměrně mladá.

První evidovaná cesta v této oblasti na Filipovskou věž:

ZÁPADNÍ CESTA, VI

Středem Z stěny přímo na vrchol. Pavel Henke, 5.12.1999

Pravidla lezení v pískovcových oblastech - [ČHS](#).

Použité zkratky u skalních objektů:

Boulder – B

Masív – M

Quack – Q

OBSAH/REGISTER

Jméno skály	Der Name des Felsens
FILIPOVSKÁ VĚŽ (6)	Philippsdorfer Turm (6)
LEDOVÁ HORA - M (1)	Eisberg - M (1)
MUŽIK (3)	Männlein (3)
OLEŠSKÝ BOULDER BLOK - M (7)	Olessky boulder stein - M (7)
PAMÁTNÍK RABŠTEJN – M (7)	PAMÁTNÍK RABŠTEJN – M (7)
PODLOUBÍ - M (1)	Laubengang - M (1)
POLE NEORANÝ – M (1)	Feld ungepflügt - M (1)
SKLADIŠTĚ - M (4)	Lagerhaus - M (4)
SKULPTURA - M (3)	Skulptur - M (3)
SUCHÝ MECH – M (1)	Trockenes Moos - M (1)
TITANIC - M (3)	Titanic - M (3)
TOVÁRNA – M (4)	TOVÁRNA – M (4)
TRPASLÍK (7)	Zwerg (7)

FILIPOVSKÁ VĚŽ

Philippsdorfer Turm

 MAPY.CZ

 Google Maps

KONEC PRÁZDNIN, VIIb

Uprostřed náhorní stěny přes žebro a stěnou obtížně na vrchol (nejištěno). Jan Paul, 31.8.2019

PARÁDNÍ UCHO, IV

Levou údolní hranou, výše stěnou šikmo vpravo přes převis do komína a jím na vrchol. Andreas Poppe, 2.10.2000

STARÁ CESTA, IV

Vpravo v náhorní stěně na vrchol. Vladislav Nehasil, David Nehasil

ÚDOLNÍ CESTA, VIIa

Středem údolní stěny přes kruh a převis do police a vlevo stěnou do komína. Jím na vrchol.

ÚTĚK PŘED SLUNCEM, V

Podél levé náhorní hrany (hodiny) na vrchol. Jan Paul, 31.8.2019

ZÁPADNÍ CESTA, VI

Středem Z stěny přímo na vrchol. Pavel Henke, 5.12.1999



LEDOVÁ HORA – M


Eisberg - M

MAPY.CZ

Google Maps

BAFFINŮV LABRADOR, VIIc

Ve středu stěny u široké spáry přes převis a stěnou šikmo vlevo na balkonek. Spárou na polici (1. kruh). Vpravo koutem na římsu pod další převis a vlevo přes něj (2. kruh) do široké spáry. Výše komínem n. t. Vladislav Nehasil, Jan Paul, 5.11.2017



Bafinův labrador Vltc

MUŽIK

Männlein

MAPY.CZ

Google Maps

SCHROFENGELÄNDE, III

S stěnkou na vrchol. Pavel Henke, Pavel Bechyně, 21.08.2018

STARÁ CESTA, II

Náhorní Z hranou na vrchol.

TYROLSKÁ, III

J stěnkou na vrchol. Pavel Bechyně, Pavel Henke, 21.08.2018





OLEŠSKÝ BOULDER BLOK – M

Olessky boulder stein - M

 MAPY.CZ

 Google Maps

NA DNO, 2

Stěnou v pravé části J stěny.

RELAX, 2

Spárou středem J stěny.

POTÁPKA, 6

Stěnou uprostřed J stěny.

KYSLÍK, 5+

Stěnou v levé části stěny.

ROZPLAVBA, 5

Z hranou.

SKLUZAVKA, 3

Stěnou v pravé části S stěny.

TOBOGÁN, 4+

Středem S stěny.





PAMÁTNÍK RABŠTEJN – M

MAPY.CZ

Google Maps

ŽIVOT NEKONČÍ, RP VIIa

V položenou hranou přes BH, stěnkou na polici a přímo n. t. Simon Müller x Pavel Henke, 19.4.2021

TÍM TO TU ZAČALO, IV

V pravé části stěny hranou pod převis-nos, zprava kolem borovice spárou přímo na balkon a zleva n. t. Simon Müller, Pavel Henke, 13.4.2021

BERUŠKOVÝ KOUT, V

V pravé části údolní stěny výrazným zářezem a koutovou spárou (smyčky) n. t. Ondřej Horský, Martina Horská, 30.4.2021

ZŮSTAŇ VE SVÉ VÍŘE, RP VIIc

Středem údolní stěny hrankou na polici a stěnou přes BH a police přímo převísem n. t. Pavel Henke x Simon Müller, 19.4.2021 (pekelný a nejištěný výlez)

VYKLEPANÝ MEDVĚD, VI

V levé části údolní stěny koutovou spárou přes hodinky (smyčky) n. t. Simon Müller, Jan Dynatar, 30.4.2021

NEPŘIMĚŘENÉ VESELÍ, RP VIIc

V levé části údolní JV stěny tupou hranou přes kruh a police přímo n. t. Simon Müller x Pavel Henke, 19.4.2021 (pekelný a nejištěný výlez)

ODTRŽENÁ REALITA, IXa

Vlevo od cesty „Nepřiměřené veselí“ stěnou přímo n. t. Tomáš Sobotka, Pavel Henke, 12.11.2022



PODLOUBÍ – M

Laubengang - M

MAPY.CZ

Google Maps

ODPOR, RP Xa

Trhlinou v převislé stěně pod strop (kruh), zprava stropem nad převis (2. K) a zprava ke slaňovacímu kruhu. Pavel Henke a Tomáš Sobotka, 21.08.2018







POLE NEORANÝ – M

Feld ungepflügt - M

MATY.CZ

Google Maps

BIODIVERZITA, RP Xa

Středem V stěny a pod bioflorou obloučkem zprava n. t. Tomáš Sobotka, 26.5.2022

SKLADIŠTĚ – M

Lagerhaus - M

MAPY.CZ

Google Maps

VZPOMÍNKA NA BARUŠKU, VIIa

V levé části stěny přímo do krátkého kouta (smyčka), jím a zleva stěnou (hodinky) na polici ke slaňáku. Simon Müller, Pavel Henke, Daniel Hölzl, 23.7.2020

CRUSANDER, IXa

Středem stěny lehce na polici (smyčka) a převislou stěnou zleva přes díry k BH, převisem 2.BH a přímo přes polici ke slaňáku. Pavel Henke x Daniel Hölzl x Simon Müller, 23.7.2020

NOVIČOK, RP VIIIc

Středem stěny přes kruh pod převis (2.K) a šikmo vlevo přes něj. Podél vhloubení ke hraně a tou ke slanění. Vladislav Nehasil, Jan Paul, Petr Štěpán ml., 23.4.2018

DIMITRIJ - MÁJ 77, RP VIIIa

Vpravo od cesty „Novičok“ zprava stěnou ke kruh. Přes převis a stěnou na vrchol. (Vlevo u hrany slanění cesty „Novičok“. Vladislav Nehasil, Jan Paul, 23.4.2018

SKULPTURA – M

Skulptur - M

MAPY.CZ

Google Maps

PŘÁNÍ, RP IXc

V levé části V stěny přes BH. do police a traverz vpravo do spáry „Věřím“. Tomáš Sobotka a Pavel Henke, 16.11.2017

VĚŘÍM, RP IXa

Středem V stěny přes BH. přímo do spáry a vlevo slaňovací kruh. Pavel Henke a Tomáš Sobotka, 16.11.2017

DRAVEC, RP IXb

V pravé části stěny přes BH. a šikmo vlevo stěnou do spáry „Věřím“. Tomáš Sobotka a Pavel Henke, 16.11.2017

SUCHÝ MECH – M

Trockenes Moos - M

MATY.CZ

Google Maps

ZTOPOŘENÝ KRUH, IXb

V pravé části údolní stěny při hraně přes 1.K a stropem přes 2.K n. t. Robert Hes x Tomáš Sobotka, 11.6.2022

TITANIC – M

Titanic - M

MAPPY.CZ

Google Maps

NÁRAZ DO PRAVOBOKU, VI

Od paty v údolní stěně vlevo na předskalí a stěnou na kazatelnu (SM). Přes převis širokou spárou, výše komínem na velkou polici. Stěnou podél hrany na palubu. Vladislav Nehasil, Jan Paul, 24.11.2017

KOUTEK, IV

Vlevo v SZ stěně koutem na palubu. Vladislav Nehasil, Jan Paul, 24.11.2017

BÍLÁ HVĚZDA, VIIa

Uprostřed masívu stěnou 2K a spárou na palubu. Jan Paul x Vladislav Nehasil, 11.9.2018



TOVÁRNA – M

MATY.CZ

Google Maps

SPLNĚNÁ NORMA, VIIa

Vpravo od cesty „Polední pauza“ stěnou ke kruhu, výše žebrem (SM) na polici a vlevo ke slanění. Jan Paul, Vladislav Nehasil, 21. 5. 2018

POLEDNÍ PAUZA, VIIc

V pravé části stěny přes 2 K do police a vpravo ke slanění. Vladislav Nehasil, Jan Paul, 21. 5. 2018

VÝPOVĚĎ, VIIb

Uprostřed stěny stěnou přes 2 K ke slaňovacímu BH. Jan Paul x Vladislav Nehasil, 13.8.2022

ODPOLEDNÍ ŠICHTA, V

Ve středu stěny spárou v koutě pod převis, přes něj zprava na vrchol. Jan Paul, 21. 4. 2018

TRPASLÍK

Zwerg

 MAPY.CZ

 Google Maps

STARÁ CESTA, I

Hranou snadno na vrchol.

HEJ HOU, III

Hranou od bivaku na vrchol. Vladislav Nehasil, Jan Paul, 18.12.2017

TRPASLIČÍ REJ, VIIa

Uprostřed údolní stěny přes dírky, výše trhlinou na vrchol. Jan Paul, 05.03.2018

ÚDOLNÍ HRANA, V

Podél údolní hrany na vrchol. Jan Paul, Vladislav Nehasil, 18.12.2017

ZATROLENÁ STĚNKA, VIIa

Středem SV stěny přímo na vrchol. Vladislav Nehasil, 8.9.2021

KLUZKÁ HRANA, III

Vpravo od „Trhlínky“ hranou na vrchol. Vladislav Nehasil, Jan Paul, 18.12.2017

TRHLINKA, II

Vpravo od „Staré cesty“ trhlínkou na vrchol. Vladislav Nehasil, Jan Paul, 18.12.2017





JETŘICHOVICE

DITTERSBACH



Horolezecké cíle se převážně nalézají v údolích a srážech Jetřichovických skal. Oblast navštěvovali horolezci už před 1. světovou válkou. Mimo měkkého pískovce zde nalezneme i skály z čediče. První slezané věže jsou Borůvčí kámen a Kamzičí kužel. Většina věží dosahuje průměrných výšek. Členitost pískovce umožňuje pestrý výběr cest. Lezení je přitažlivé zasazením věží v jedinečné přírodní scénérii. Při provozování horolezecké činnosti dbejte pokynů pro příslušnou oblast. Lezení za mokra se nedoporučuje.

První evidovaná cesta v této oblasti na věž Borůvčí kámen:

STARÁ CESTA, III

JZ stěnou a žlabem na vrchol. Otto Jüngling, 10.4.1909

Dbejte pokynů v návštěvním řádu [NPCŠ](#) a informací na stránkách [ČHS](#).

[Opatření obecné povahy o vyhrazení míst k provozování horolezeckých sportů a o vyhrazení přístupových horolezeckých tras v klidovém území v Národním parku České Švýcarsko.](#)

Použité zkratky u skalních objektů:

Boulder – B

Masív – M

Quack – Q

OBSAH/REGISTER

Jméno skály	Der Name des Felsens
ADAMOVA VĚŽ (8)	Adamturm (8)
AKADEMICKÁ VĚŽ (5)	Akademikerturm (5)
ALADINOVA STĚNKA - M (1)	Aladinwändchen - M (1)
BABA (6)	Streitkopf (6)
BABYLÓNSKÁ VĚŽIČKA (2)	Babylonisches Türmchen (2)
BALDUROVA JEHLA (16)	Baldurnadel (16)
BIVAKOVÁ STĚNA - M (3)	Biwakwand - M (3)
BLUDNÝ KÁMEN (8)	Irrstein (8)
BONIFÁC (4)	Bonifaz (4)
BORŮVČÍ KÁMEN (7)	Heidelbeerstein (7)
BRAMBORA (1)	Kartoffel (1)
BUCKINGHAM - M (4)	Buckingham - M (4)
ČERTOVY KAMENY (1)	Teufelssteine (1)
ČETNÍK (3)	Gendarm (3)
ČMELÁK (6)	Hummel (6)
DEŠTIVÁ PLACKA (6)	Regenscheibe (6)
DĚTSKÁ VĚŽ (10)	Kinderturm (10)
DIBLÍK (3)	Kobold (3)
DIVOKÁ VĚŽ (5)	Wilder Turm (5)
DVOJITÁ VĚŽ (11)	Doppelturm (11)
FALKENSTEJN (6)	Falkenstein (6)
FASÁDA - M (3)	Fassade - M (3)
FRANCOUZSKÁ VĚŽ (6)	Franzosturm (6)
GILB (2)	Gilb (2)
GOLEM (13)	Golem (13)
GORILA (5)	Gorilla (5)
HACIENDA - M (15)	Hacienda - M (15)
HAVRAN (3)	Rabe (3)
HAVRANÍ KŘÍDLO (4)	Rabenflügel (4)
HAVRANÍ VĚŽ (13)	Rabenturm (13)
HEZOUN (8)	Feiner Pinkel (8)
HLADKÁ VĚŽ (6)	Glatte Turm (6)
HLADOVÁ VĚŽ (6)	Hungerturm (6)
HRABĚNKA (6)	Gräfin (6)
JEHLA KOLIŠTĚ (5)	Golischtnadel (5)
JEHLA V MOSTKÁCH (3)	Stammbrückentalnadel (3)
KÁMEN MUDRCŮ (4)	Weisenstein (4)
KAMZIČÍ BOBEK - Q (5)	Gamskot - Q (5)
KAMZIČÍ HRAD (13)	Gamsburg (13)
KAMZIČÍ KUŽEL (9)	Gamskegel (9)
KAPLIČKA (5)	Kapelle (5)
KESSLEROVA VĚŽ (3)	Kesselturm (3)
KLÁŠTERNÍ JEHLA (5)	Klosternadel (5)
KOČIČÍ KOSTEL (7)	Katzenkirche (7)
KOCOUR (6)	Kater (6)

KOMINÍČEK (7)	Kaminfeger (7)
KONÍK (8)	Pferdestein (8)
KOSTELÍK (19)	Kirchlein (19)
KOSTELNÍ VĚŽ (9)	Kirchturm (9)
KRÁSA SE ZÁVOJEM - Q (3)	Schönheit mit Schleier - Q (3)
KŘIVÁK (4)	Schief (4)
KŘÍŽOVÁ STĚNA - M (3)	Kreuzwand - M (3)
KŘÍŽOVÝ KÁMEN - Q (2)	Kreuzstein - Q (2)
KRONIKA (10)	Chronik (10)
KULÍŠEK (3)	Käuzchen (3)
KUŽEL VILEMÍNINY STĚNY (8)	Wilhelminenwandkegel (8)
KUŽELKA (4)	Saguskopf (4)
LABUŽNÍK (4)	Feinschmecker (4)
LAMPA (5)	Lampe (5)
LESNÍ HLAVIČKA (7)	Waldköpfchen (7)
LESNÍ KAPLE (10)	Waldkapelle (10)
LUCINKA (5)	Luzerne (5)
MAJÁK 2 (2)	Leuchtturm (2)
MALÉ ŽLUTÉ CIMBUŘÍ (18)	Kleine Gelbe Zinne (18)
MAMUTÍ VĚŽ (6)	Mammutturm (6)
MARIINA VĚŽ (7)	Marienturm (7)
MEDVĚDÍ KÁMEN (7)	Bärlochscheibe (7)
MILÍŘ (7)	Meiler (7)
MÍZA - Q (3)	Lympha - Q (3)
MŇOUK (6)	Mnoug (6)
MONÍK (3)	Monik (3)
MRAVENČÍ STĚNA - M (4)	Ameisenwand - M (4)
MYSLIVECKÁ VĚŽ (13)	Jägerturm (13)
NAHODILÁ VĚŽ (4)	Zufallsturm (4)
NAPOLEON (4)	Napoleon (4)
NEROZVÁŽNÉ MLÁDÍ - M (1)	Unbesonnene Jugend - M (1)
NOVÁ VĚŽ (9)	Neuturm (9)
OKURKA (6)	Gurke (6)
OPUŠTĚNÁ VĚŽ (6)	Verlassener Turm (6)
OSECKÁ VĚŽ (7)	Ossegger Turm (7)
OXFORD - M (3)	Oxford - M (3)
PAVLÍK (4)	Pavlik (4)
PAVOUČÍ HRAD - M (4)	Spinnenburg - M (4)
PEŘIŇÁK - M (7)	Bettkasten - M (7)
PEVNOST - M (3)	Festung - M (3)
PFERDEAPFEL- Q (2)	Pferdeapfel - Q (2)
PIDLÍK (6)	Späher (6)
PIVAŘ (7)	Biertrinker (7)
PIVNÍ KÁMEN (5)	Bierstein (5)
POHOVKA - M (4)	Kanapee - M (4)
POŠTOLČÍ KUŽEL (7)	Turmfalkenkegel (7)
PŘEDNÍ VĚŽ (11)	Voranturm (11)
PŘEDSEDA - M (1)	Vorsitzende - M (1)
PRÓRA - M (4)	Prora - M (4)

PRSATKA - M (3)	Vollbusig - M (3)
PUNĚA (5)	Pünktchen (5)
REZIDENCE - M (6)	Residenz - M (6)
ŘÍJNOVÁ VĚŽ (5)	Oktoberturn (5)
ROHLÍK (3)	Hörnel (3)
ROHOVÝ MASÍV - M (3)	Eckmassiv (3)
ROŠŤÁK (3)	Strych (3)
ROZPOROVÁ VĚŽ (4)	Spreizturn (4)
RUDOLF (14)	Rudolf (14)
RUDOLFOVA SKŘÍŇ - M (3)	Rudolfschrank (3)
RUDOLFŮV KÁMEN - M (3)	Rudolfstein - M (3)
RYNARTICKÁ STĚNA (10)	Rennersdorfer Wand (10)
RYS (5)	Luchs (5)
RYSÍ OKO - Q (1)	Luchs auge - Q (1)
SAGUSOVA HLAVA (6)	Saguskopf (6)
ŠARCHÁN (11)	Sarchan (11)
SCHOVANÁ JEHLA (4)	Versteckte Nadel (4)
SEDM PIV (18)	Sieben Bier (18)
ŠEVCOVSKÁ VYHLÍDKA (2)	Schusterausschau (2)
SKOBA (4)	Haken (4)
SLIMÁK (4)	Schnecke (4)
SLON (6)	Elefant (6)
SLONÍ MASIV - M (1)	Elefantenmassiv - M (1)
SMÍRČÍ VĚŽ (3)	Versöhnungsturm (3)
SOVÍ HNÍZDO (13)	Eulennest (13)
SPÍCÍ JEŠŤĚR (14)	Schlafende Echse (14)
SPOLEČNÁ VĚŽ (5)	Gemeinschaftsturm (5)
STOLIČKA (7)	Backzahn (7)
STRÁŽCE CESTY (1)	Wegwächter (1)
STRÁŽCE LOUKY (6)	Wiesenwächter (6)
STRÁŽNÍ VĚŽ (11)	Wartturn (11)
SURIKATY (6)	Erdmännchen (6)
ŠVIHÁK LÁZEŇSKÝ (5)	Kurwanst (5)
SÝROVÝ KÁMEN (16)	Käsestein (16)
TANK (7)	Panzer (7)
TETŘEVÍ VYHLÍDKA (8)	Auerhahnaussicht (8)
TOKÁŇSKÁ SKŘÍŇ (6)	Balzhüttenschrank (6)
TŘI BRATŘI (10)	Drei Brüder (10)
TŘÍKRÁLOVÁ JEHLA (2)	Drei Königenadel (2)
TULÁČEK (2)	Vagabund (2)
TUPLÁK (9)	Doppelliter (9)
TYKADLO (5)	Fühler (5)
VELIKONOČNÍ VĚŽ (7)	Osterturm (7)
VELKÉ ŽLUTÉ CIMBUŘÍ (19)	Große Gelbe Zinne (19)
VĚŽ MLÁDÍ (9)	Jugendturn (9)
VĚŽ PETRA RADY (5)	Petr-Rada-Turm (5)
VĚŽ ROBERTA MANZERA (15)	Robert-Manzer-Turm (15)
VĚŽ ŠÁRKY (4)	Sarka-Turm (4)
VIRTUÁLNÍ REALITA – M (7)	Virtuelle realit - M (7)

VOLDŘÍŠEK (11)	Kleiner Ullrich (11)
VÝTRUS - Q (4)	Spore - Q (4)
WATERLOO - M (4)	Waterloo - M (4)
ZAPOMENUTÝ PES (5)	Vergessener Hund (5)
ŽLUČOVÝ KÁMEN (2)	Gallenstein (2)
ZUZANKA (8)	Susi (8)
ZVÍŘE (12)	Tier (12)
ZVON (8)	Glocke (8)
ZVONIČKA (3)	Kleiner Glockenturm (3)

ADAMOVA VĚŽ

Adamturm

 MAPY.CZ

 Google Maps

STARÁ CESTA, II

Z náhorní strany hranou na vrchol. David Lošťák, 1995

SKUTEČNOST, V

Asi 2 m vlevo od cesty a) stěnkou na vrchol. Petr Horák, 3.10.1995

SPOLEČNÁ CESTA, V

Středem J stěny přes oblé břicho a stěnou přímo na vrchol. Jiří Chára, David Lošťák, 18.6.1995

PRO TEBE, IV

Oblou hranou na vrchol. Petr Horák, 3.10.1995

ADAMOVO ŽEBRO, II

Od Z po hraně pilířku, výše stěnou na vrchol. David Lošťák, Táňa Lošťáková, Jiří Chára, 18.6.1995

JE TAM, V

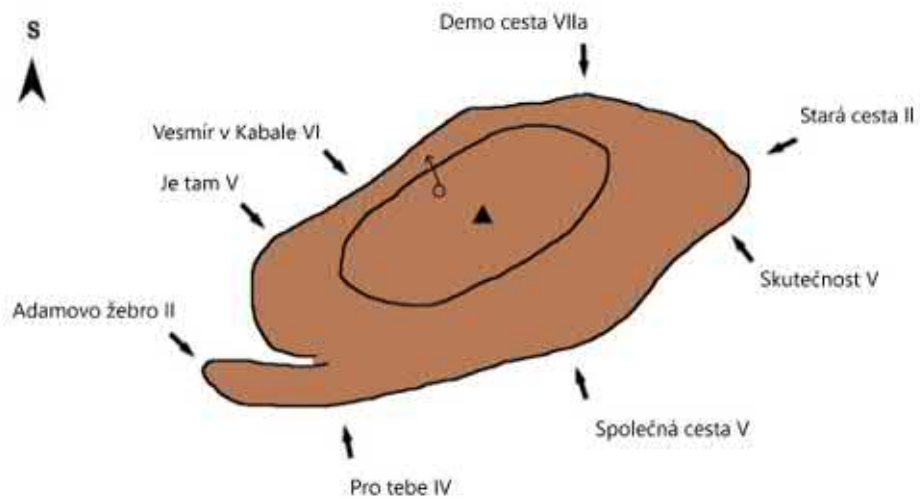
Oblou převislou hranou k sokolíku a přímo na vrchol. Petr Horák, 3.10.1995

VESMÍR V KABALE, VI

Středem S stěny ke kruhu, vzhůru a šikmo vpravo na vrchol. David Lošťák, Jiří Chára, 18.6.1995

DEMO CESTA, VIIa

Hladkou hranou na vrchol. Petr Horák, 3.10.1995



AKADEMICKÁ VĚŽ

Akademikerturm

MAPPY.CZ

Google Maps

STARÁ CESTA, II

V náhorní stěně žlabem do sedla, z něj stěnou podél pravé oblé hrany přímo na vrchol.

Vladislav Nehasil, David Nehasil, 8.5.1996

ZÁPOČET, IV

Nástup vlevo od žlabu „Staré cesty“ stěnou výše na oblou JV hranu a tou na vrchol. Vladislav Nehasil, David Nehasil, 8.5.1996

HODINOVÝ BALET, VIIc

Pravou hranou přes kruh na polici (hodiny) a přímo na vrchol. Stanislav Feigl ml., Jan Ringelhán, Petra Konečná, 8.5.2022

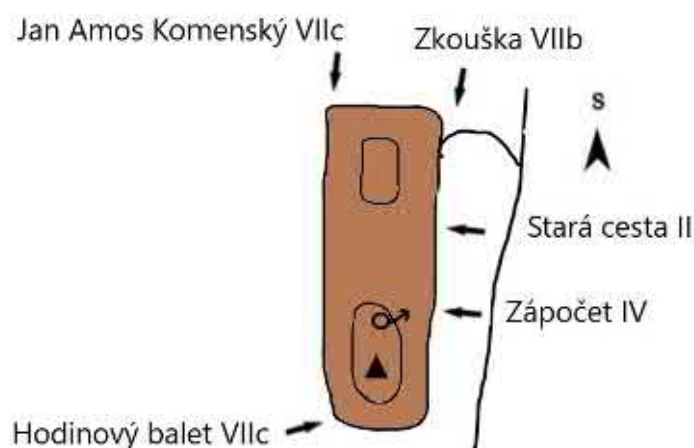
JAN AMOS KOMENSKÝ, VIIc

Levou údolní hranou přes 2K na polici. Jan Ringelhán, Stanislav Feigl ml., Kateřina Neckeová, Petra Konečná, 8.5.2022

ZKOUŠKA, VIIb

Vlevo v S stěně koutem, výše spárrou (smyčky) do sedla a jako "Stará cesta" na vrchol.

Vladislav Nehasil, David Nehasil, 8.5.1996





ALADINOVA STĚNKA – M

Aladinwändchen - M

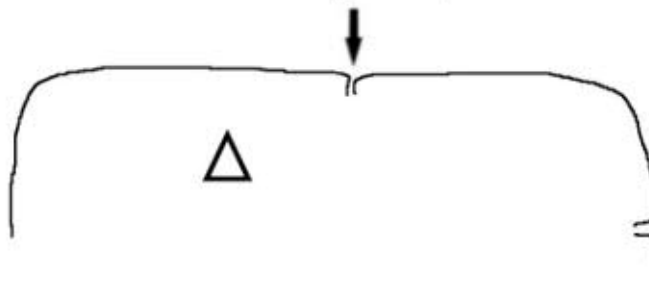
MAPY.CZ

Google Maps

NEBE NEZNÁ VYVOLENÝCH, Villa

Středem údolní (S) stěny přes 3 kruhy na vrchol. Pavel Henke, Karel Hofman, Ivana Paterová, Václav Sojka, 12.9.1992

Nebe nezná vyvolených Villa



BABA

Streitkopf

MAPY.CZ

Google Maps

STARÁ CESTA, III

Vpravo v JV stěně na balkón a stěnou při hraně na vrchol. Eberhard Pokorný, Frank Richter, Erich Hage, 2.5.1925

JIŽNÍ HRANA, V

Traverz v JV stěně vlevo na hranu a „Údolní cestou“ na vrchol. Viktor Hündl, Petr Rada, Jaroslav Holenda, 9.8.1964

ÚDOLNÍ CESTA, VIIa

Z údolí širokým komínem na plošinu (sem též z náhorní strany), úzkou stěnou k hodinám a hranou na vrchol. Jaroslav Holenda, Viktor Hündl, 11.7.1964

STAŘECKÝ ZMATKY, VIIa

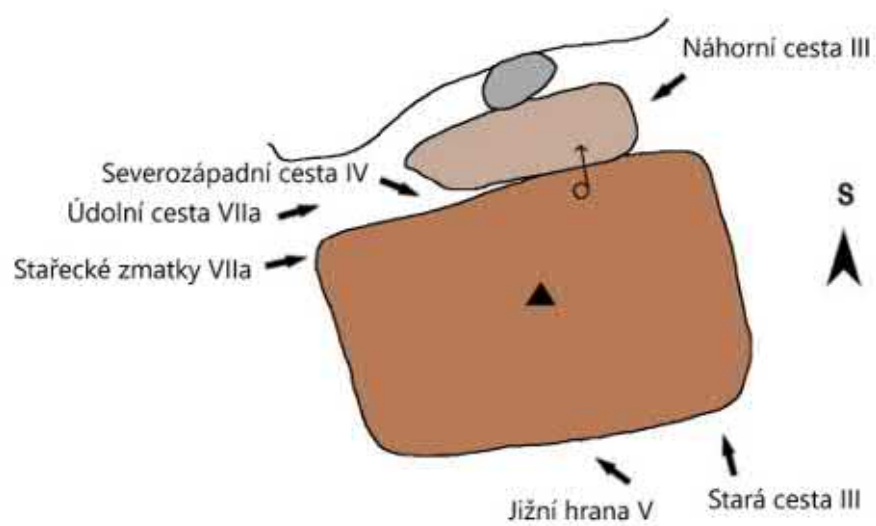
Z nástupního komína „Údolní cesty“, stěnou podél levé údolní hrany (kruh) na vrchol. Jaroslav Houser, Zdeněk Hubka, Helena Houserová, Tomáš Houser, Filip Nerud, 11.9.2008

SEVEROZÁPADNÍ CESTA, IV

Z náhorní strany převislým žebrem, výše koutem na pilíř a stěnou na vrchol. Ladislav Štěpán, Bohuslav Šedý, Zdeněk Veverka, Petr Rada, 1962

NÁHORNÍ CESTA, III

Z náhorní strany vlevo přes převis na pilíř „Severozápadní cesty“, vlevo za hranu a "Starou cestou" na vrchol. Zdeněk Veverka, Milan Gros, Renata Weigelová, Jaroslav Holenda, 9.8.1964







BABYLÓNSKÁ VĚŽIČKA

Babylonisches Türmchen

MAPPY.CZ

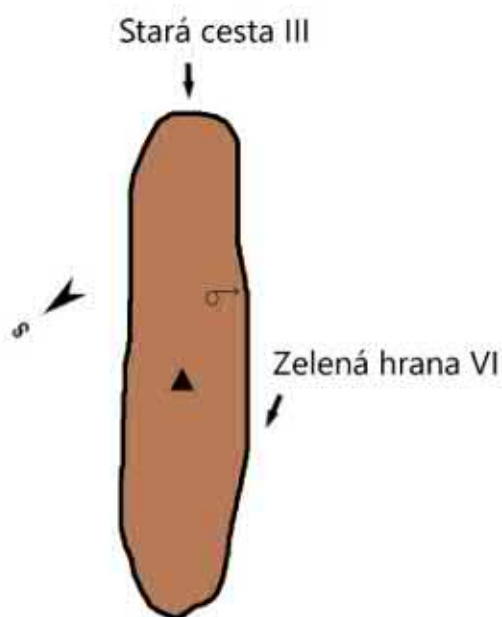
Google Maps

STARÁ CESTA, III

Podél náhorní hrany přímo na vrchol. Zdeněk Kropáček, 17.9.1987

ZELENÁ HRANA, VI

Nástup vlevo od „Staré cesty“ stěnou šikmo doleva na hranu a tou na vrchol. Vladislav Nehasil, David Nehasil, 30.4.1996







BALDUROVA JEHLA

Baldurnadel

 MAPY.CZ

 Google Maps

STARÁ CESTA, III

Vpravo v J stěně na vrchol. Alfred Herrmann, Paul Hofmann, 21.6.1924

ANDEROVA CESTA, V

Stěnou pod slaněním přímo přes převis na vrchol. Pavel Šedý, Tomáš Chochola, V. Šedý, 21.8.1992

JIHOZÁPADNÍ CESTA, IV

Vlevo v J stěně přes převis a stěnou na vrchol. Walter Kleiner, 17.5.1935

ZÁPADNÍ HRANA, IV

Zleva na západní hranu a po ní na vrchol. Martin Hofmann, Max Albrecht, K. Sergel, 11.4.1925

PŘESKOK, 3/II

Z masívu přeskok na Z hranu a tou na vrchol. Ivan Voleník, Jiří Král, K. Jarolím, 1.7.1972

ŠOBÍČKO, VIIIb

V pravé části S stěny přímo ke kruhu, vlevo do trhliny a tou na její konec. Vzhůru a šikmo vlevo přes velkou díru na vrchol. Václav Sojka a Jan Marhan, 25.8.1990

SEVERNÍ SPÁRA, VIIa

Středem S stěny spárkami na vrchol. Walter Kleiner, Kurt Berger, 17.5.1935

SEVERNÍ CESTA, VI

Vlevo v S stěně na plošinu na V hraně. Traverz doprava (kruh) a spárou na vrchol. Helmut Oehme, Hans Bieberstein, 14.6.1936

VÝCHODNÍ HRANA, VI, (VIIa)

V hranou na plošinu „Severní cesty“ a (stavění) hranou na vrchol. Walter Kleiner, G. Polster, 4.8.1939

Cesty na předvrchol:

BACHYNÍ ZENIT, VI

Úplně vlevo hranou přes kruh na předvrchol a cestou „Přeskok“ na vrchol. Stanislav Feigl ml., Petra Černá, 10.7.2022

PALOUČEK, VI

Vlevo od cesty „Hnízdo“ stěnou k hodinám, od nich (skoba) na balkónek. Dále hranou na předvrchol a cestou „Přeskok“ na vrchol. Václav Sojka, Jan Marhan, 16.9.1990

HNÍZDO, VIIa

Středem J stěny protilehlého masívu přes železité talíře na předvrchol a cestou „Přeskok“ na vrchol. Václav Sojka, Jan Marhan, 16.9.1990

TOKÁŇ V PLAMENECH - VARIANTA, VIIb, RP VIIc

Libovolně ke kruhu cesty „Tokáň v plamenech“ a vlevo trhlínkou na předvrchol. Cestou „Přeskok“ na vrchol. Stanislav Feigl ml., 30:5:2020

TOKÁŇ V PLAMENECH, VIIb, RP VIIc

V J stěně, napravo od cesty „Hnízdo“ ke kruhu, hranou vpravo na předvrchol. Cestou „Přeskok“ na vrchol. Stanislav Feigl ml., Ota Králíček, 22.5.2020

VRTANÉ HODINY, VIIa

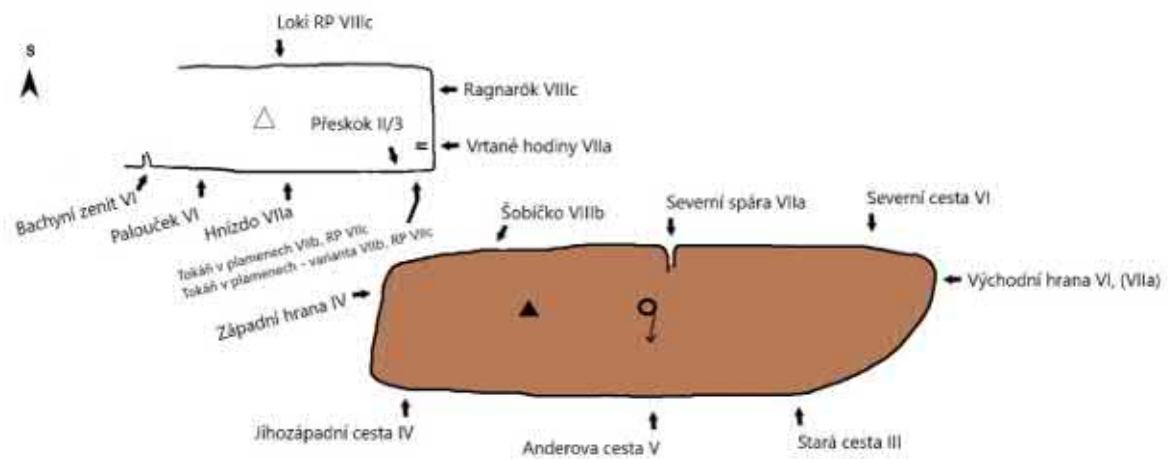
V levé části V stěny spárou přes kruh na předvrchol. Cestou „Přeskok“ na vrchol. Stanislav Feigl ml., 30.5.2020

RAGNARÖK, VIIIc

V pravé části V stěny (2x hodiny) k BH a vzhůru na předvrchol. Cestou „Přeskok“ na vrchol. Pavel Henke x Pavel Bechyně, 6.8.2022

LOKI, RP VIIIc

Středem S stěny trhlínou (BH) a přímo na předvrchol. Cestou „Přeskok“ na vrchol. Pavel Henke x Pavel Bechyně, 6.8.2022



Zleva: předvrchol a Baldurova jehla



Baldurova jehla



Baldurova jehla (severní stěna)



Předvrchol Baldurovi jehly (východní stěna)

BIVAKOVÁ STĚNA – M

Biwakwand - M

MAPY.CZ

Google Maps

NA EX, VIlIa

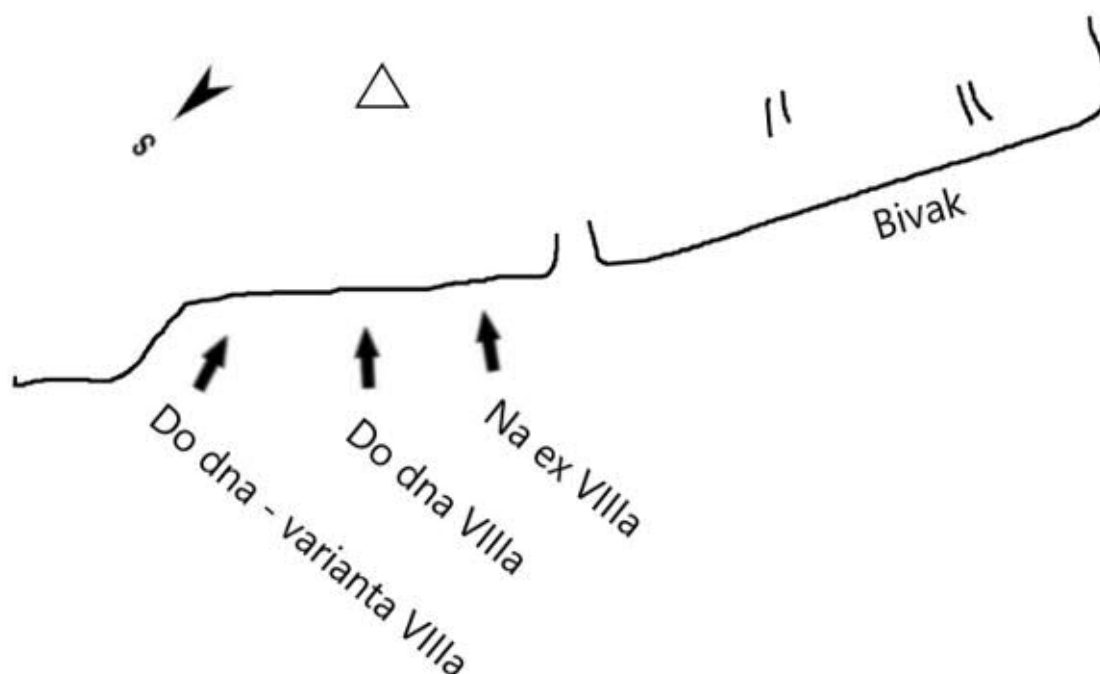
Středem údolní stěny přes kruh ke 2. kruhu a stěnou šikmo vlevo na vrchol ke slaňovacímu kruhu. Pavel Henke, Erich Melzer, 22.10.1999

DO DNA, VIlIa

Stěnou vlevo od cesty „Na ex“ přes 2 kruhy do spáry a tou na vrchol. Pavel Henke, Erich Melzer, 22.10.1999

DO DNA - VARIANTA, VIlIa

Nástup vpravo od cesty „Do dna“ stěnou šikmo doprava po římse k 1. kruhu cesty „Do dna“. Tou na vrchol. Pavel Henke, Erich Melzer, 22.10.1999







BLUDNÝ KÁMEN

Irrstein

MAPY.CZ

Google Maps

STARÁ CESTA, IV

Zleva V stěnou na plošinu a stěnou přímo n. v. Martin Kropáček, 10.5.1986

UHLÍŘINA, IV

Vlevo od „Staré cesty“ hranou přímo n. v. Václav Sojka, 10.3.1994

BLUDNÝ HOLANĎAN, VIIc

Převislou JZ hranou přes kruh n. v. Pavel Henke, Pavel Bechyně, 23.8.2003

ZBLLOUDILÉ DUŠE, VIIb,

SZ hranou na polici a při hraně n. v. Stanislav Feigl ml., 22.7.2022

MAJÁLES, V

Vpravo od „Mechového koutku“ hranou přímo n. v. Martin Kropáček, 1.5.1993

MECHOVÝ KOUTEK, VI

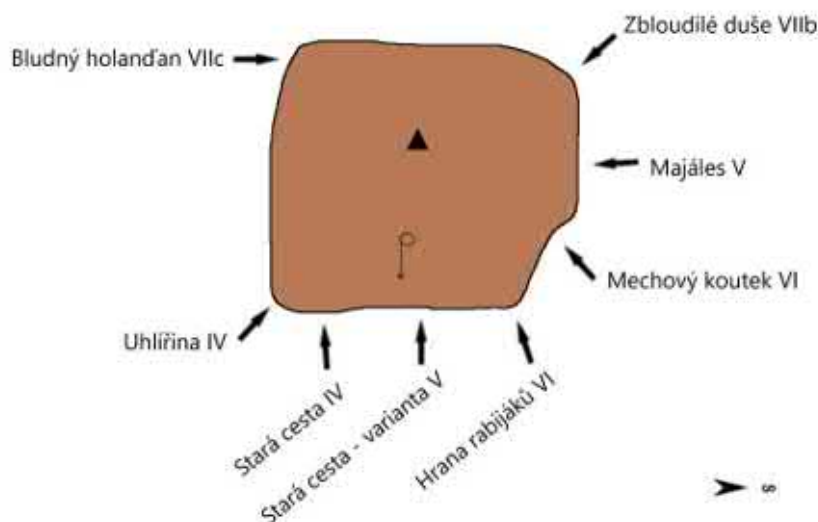
Od SV hrany koutkem a krátce komínem n. v. Martin Kropáček, 1.5.1993

HRANA RABIJÁKŮ, VI

Vlevo od „Mechového koutku“ hranou přímo n. v. Martin Kropáček, 1.5.1993

STARÁ CESTA - VARIANTA, V

Vpravo od „Staré cesty“ převislou stěnou přímo na plošinu a stěnou přímo n. v. Jan Kropáček, Martin Kropáček, 22.7.1987





BONIFÁC

Bonifaz

MAPY.CZ

Google Maps

STARÁ CESTA, III

Vlevo v náhorní stěně na předskalí a stěnou n. v. Vladislav Nehasil, D. Nehasil, 14.5.1995

KŘEHKÁ TRAVERZA, VIIa

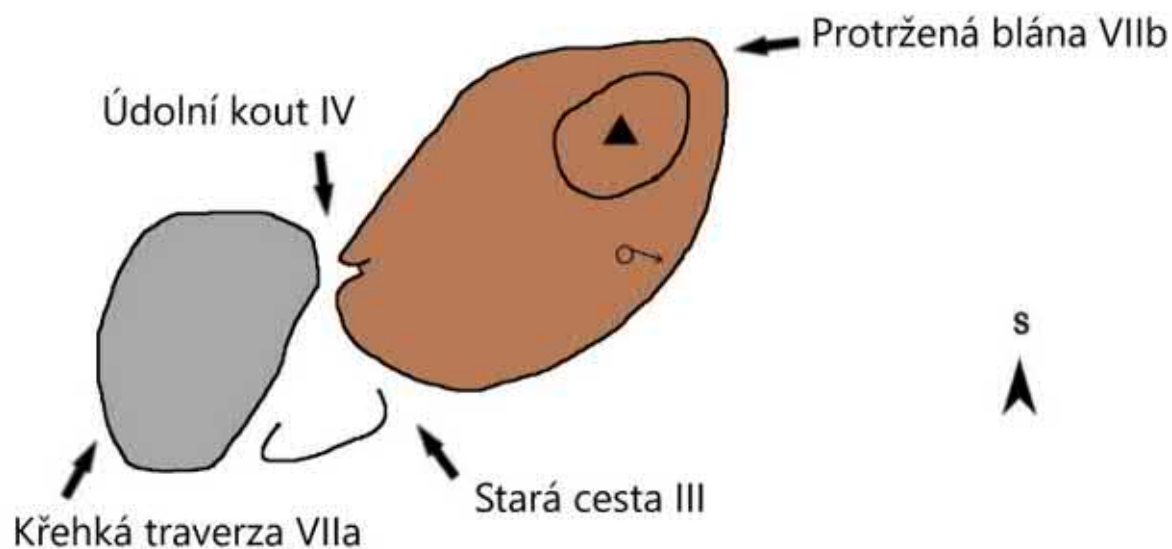
Vpravo v údolní stěně ke kruhu, traverz vpravo a na předvrchol. Jako „Stará cesta“ na vrchol. Jan Ringelhán, Stanislav Feigl ml., 11.10.2021

ÚDOLNÍ KOUT, IV

Údolním koutem na předskalí a stěnou n. v. Vladislav Nehasil, 20.5.1995

PROTRŽENÁ BLÁNA, VIIb

Vpravo v náhorní stěně hranou a přes kruh na vrchol. Jan Ringelhán, Stanislav Feigl ml., 11.10.2021







BORŮVČÍ KÁMEN

Heidelbeerstein

MAPY.CZ

Google Maps

STARÁ CESTA, III

JZ stěnou a žlabem na vrchol. Otto Jüngling, 10.4.1909

ZÁPADNÍ CESTA, III

Vlevo od Z hrany úpatí věže stěnou šikmo doleva a žlábkem na 1. balkón (bříza). Komínem na 2. balkón a „Starou cestou“ na vrchol. Zdeněk Kropáček, 19.4.1987

DEŠTIVÁ HRANA, IV

Z hranou přes převis na plošinu a dále na vrchol. Viktor Hündl, J. Poláček s druhy, 29.8.1964

SEVEROVÝCHODNÍ HRANA, III

SV hranou, výše poněkud doprava na vrchol. Martin Hofmann, Walter Rülke, 10.4.1921

NÁHORNÍ CESTA, V

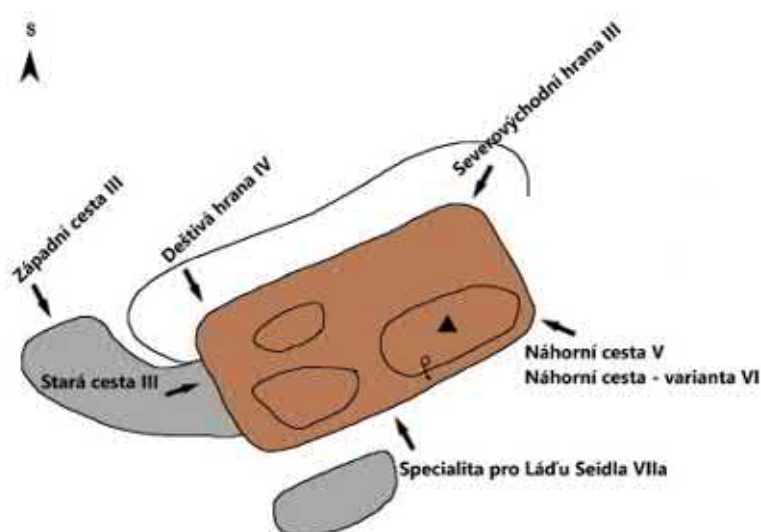
Náhorní hranou k hodinám, travers vlevo celou stěnou a spárou při hraně na vrchol. Tomáš Hála, Vlastimil Matěcha, 11.5.1959


NÁHORNÍ CESTA - VARIANTA, VI

Ze začátku traversu přímo na vrchol. Jaroslav Heřmánek, Zdeněk Kropáček, 9.8.1961

SPECIALITA PRO LÁŤU SEIDLA, VIIa

Asi 5 m vlevo od „Náhorní cesty“ stěnou přímo do spáry a tou na vrchol. Tomáš Pavlík, Petr Šatánek







BRAMBORA

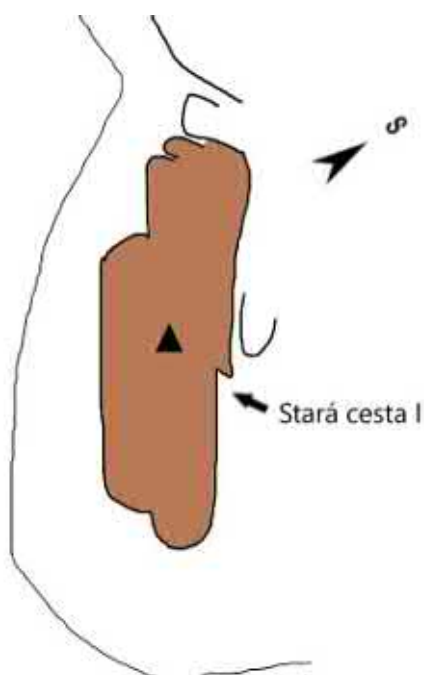
Kartoffel

MAPY.CZ

Google Maps

STARÁ CESTA, I

Z náhorní strany vlevo komínem na vrchol. Němečtí lezci, 1950







BUCKINGHAM – M

Buckingham - M

MAPY.CZ

Google Maps

ZPOCENÁ VELRYBA, IXa

Středem SZ stěny přes kruh ke 2. kruhu. Šikmo vlevo přes 3. kruh na temeno. Pavel Henke, 29.8.1996

SMĚLE VPŘED, VIIla

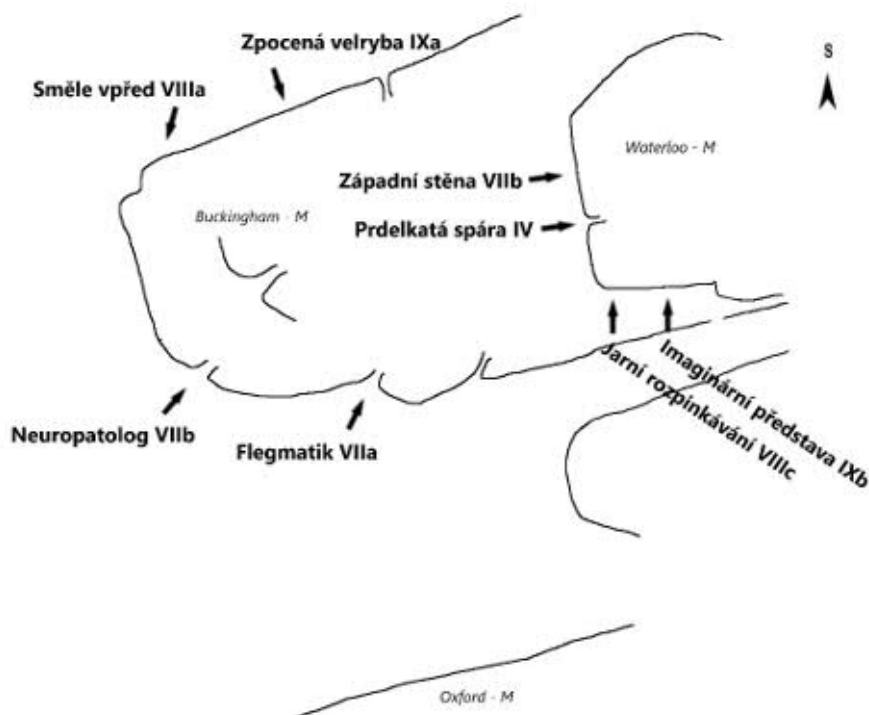
Nástup vpravo od cesty "Zpocená velryba" stěnou ke kruhu. Přímo, později šikmo vpravo přes polici (2x hodiny) ke 2. kruhu. Stěnou přes 3. kruh na temeno. Pavel Bechyně, Pavel Henke, 14.3.1993

NEUROPATOLOG, VIIb

Údolní (JZ) spárou přes kruh do komína, jím na temeno. Pavel Henke, Pavel Bechyně, Jirka Stočes, Norbert Hnátek, 13.3.1993

FLEGMATIK, VIIa

Spárou ve středu J stěny přes kruh na temeno. Pavel Bechyně, Pavel Henke, Norbert Hnátek, Jirka Stočes, 3.4.1993





Zpocená velryba Xa



Směle vpřed VIIIa



Neuropatolog VIIb

ČERTOBY KAMENY

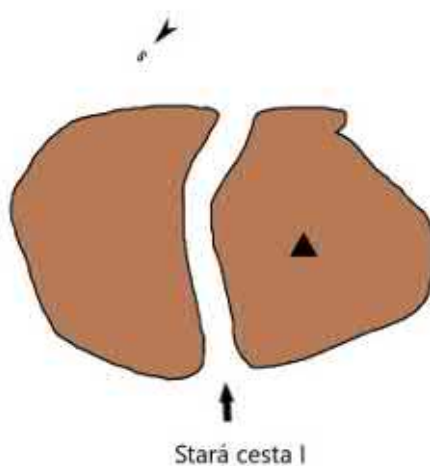
Teufelssteine

MAPY.CZ

Google Maps

STARÁ CESTA, I

Mezi kameny komínem, výše ukloněnou stěnou na vrchol. Němečtí lezci před rokem 2015





ČETNÍK

Gendarm

MAPY.CZ

Google Maps

STARÁ CESTA, II (VI)

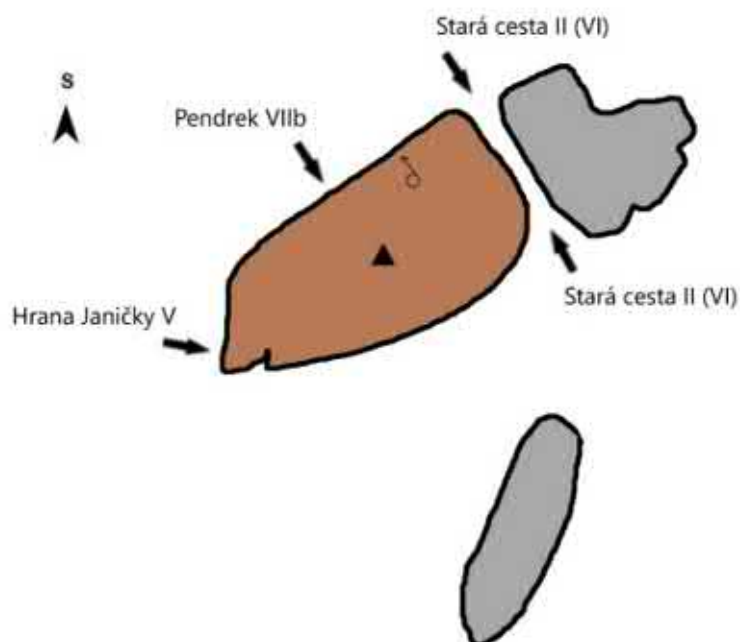
Od J nebo S komínem na předvrchol, (stavěním) na vrchol.

HRANA JANIČKY, V

Zprava na JZ hranu, tou (vlevo hodiny) přímo na vrchol. Rainer Petzolt, J. Lochschmidt, F. Lochschmidt, G. Zucker, 3. 6. 2000

PENDREK, VIIb

Středem S stěny přímo na vrchol. Pavel Bechyně, Pavel Henke, Renata Horáková. 25.5.2003





ČMELÁK

MAPY.CZ

Google Maps

STARÁ CESTA, II

Z náhorní strany šikmo vlevo stěnou na vrchol. Viktor Hündl, Zdeněk Veverka, 1.5.1973

JIHOVÝCHODNÍ CESTA, V

Spárou v JV stěně, výše vlevo hranou na vrchol. Jaroslav Mádle, Zdeněk Veverka, 26.4.1981

JIŽNÍ HRANA, IV

J hranou přímo na vrchol. Miroslav Michlík, 4.10.1974

MECHOVINA, VIIa

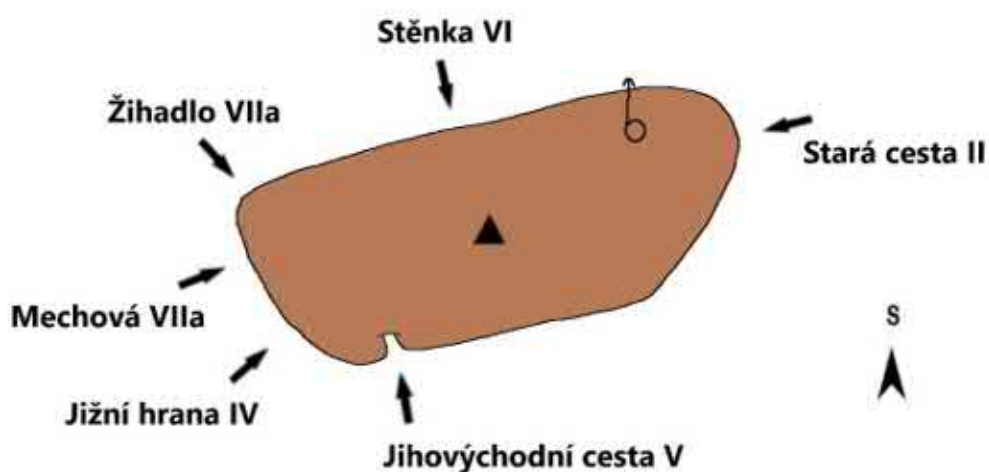
Středem údolní stěny přes převis k hodinám, šikmo vlevo do žlábků, jím vzhůru (hodiny) a vlevo přes díru stěnou na vrchol. Miroslav Michlík, 4.10.1974

ŽIHADLO, VIIa

SZ hranou přes kruh do cesty "Stěnka" a tou na vrchol. Miroslav Michlík, Zdeněk Brožek, 2.9.1975

STĚNKA, VI

Středem SZ stěny do díry, šikmo vpravo na hranu a tou na vrchol. Miroslav Michlík, 26.5.1975





DEŠTIVÁ PLACKA

Regenscheibe

MAPY.CZ

Google Maps

STARÁ CESTA, I

Vpravo v náhorní stěně vhloubením na balkón, po šikmé lávce k Z hraně a při ní na vrchol. Albrecht Kittler, Cornelius Zippe, 13.6.1998

KONEC KOMUNISTŮ V ČECHÁCH, Xa

Uprostřed náhorní stěny přímo přes BH n. v. Tomáš Sobotka, Anežka Sobotková, Tomáš Sobotka ml., Tomáš Dopita, Pavel Henke, 10.10.2021

ŽABÍ HRANA, VIIa

Z stěnou (hodiny), výše oblou hranou na vrchol. Vladislav Nehasil, 7.4.2012

VERTIKÁLNÍ SRÁŽKY, VIIa

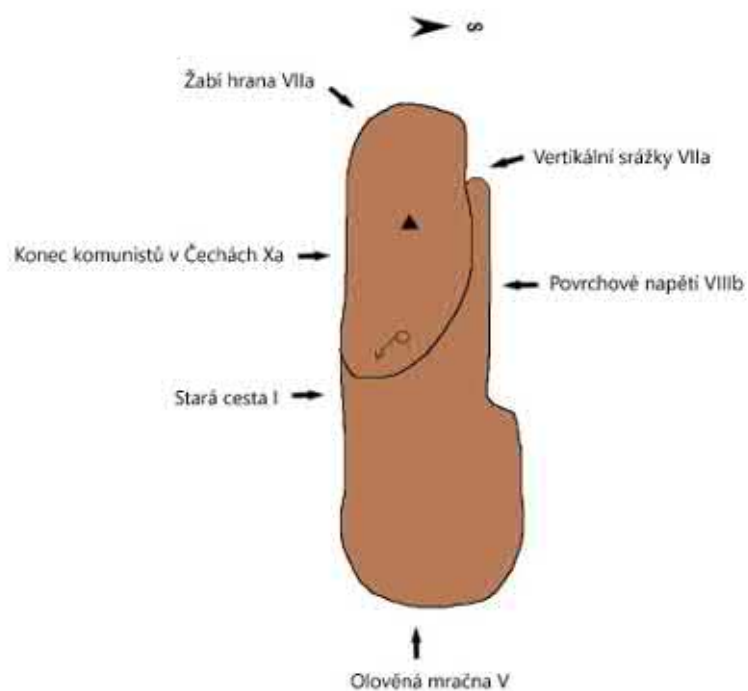
V pravé části údolní stěny sokolem a stěnou přes BH na vrchol. Pavel Bechyně x Pavel Henke, 5.10.2021

POVRCHOVÉ NAPĚTÍ, VIIIb

Středem údolní S stěny přes 2BH na vrchol. Pavel Henke x Pavel Bechyně, 5.10.2021

OLOVĚNÁ MRAČNA, V

Oblou V hranou (hodiny) na balkón „Staré cesty“ (kterou křížíme), výše zprava na V hranu a tou na vrchol. Vladislav Nehasil, 10.03.2012





DĚTSKÁ VĚŽ

Kinderturm

 MAPY.CZ

 Google Maps

STARÁ CESTA, IV

Stěnou přímo pod slaněním na vrchol.

JIŽNÍ SOKOLÍK, IV

Vlevo od „Staré cesty“ sokolíkem na vrchol Z věže.

VŮŇ PRYSKYŘICE, VIIb

S stěnou přes 2 kruhy na vrchol Z věže.

KÝSŮV ODKAZ, VIIIb

Vlevo od cesty "Vůň pryskyřice" převisem přes hodiny přímo ke kruhu a žlábkem na vrchol Z věže. Pavel Henke, Pavel Bechyně, 21.3.1993

KALIBŮV NÁŘEK, VIIIa

V úzké V stěně, stěnou přes kruh na vrchol Z věže. Pavel Bechyně, Ludvík Mattes, Karel Kruschina, 1988

VZHŮRU DO NEBES, VIIIc

S hranou přes 2 kruhy na vrchol V věže. Pavel Bechyně, Ludvík Mattes, 1988

SEVERNÍ STĚNA, VIIIb

Středem S stěny přes 2 BH přímo na vrchol.

SKYHOOK, II

Z balvanu při JV hraně V věže na vrchol.

PŘÍMÁ CESTA, V

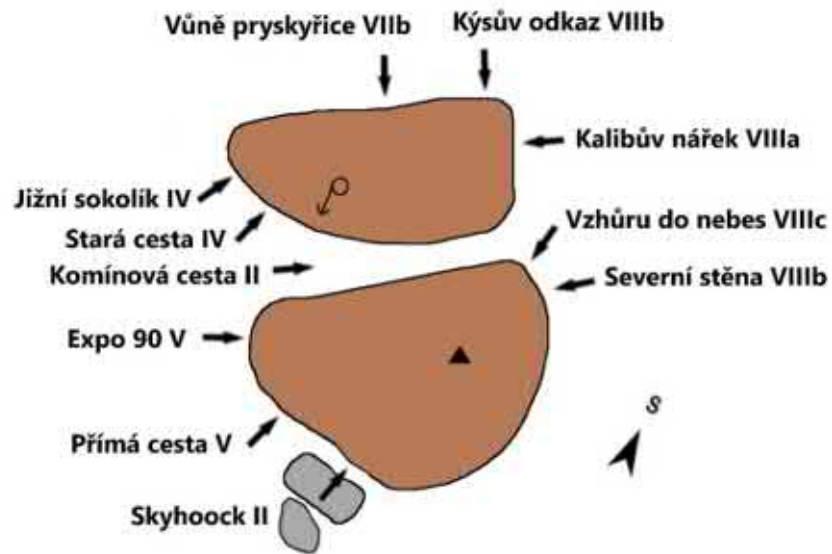
Středem J stěny V věže na vrchol.

EXPO 90, V

JZ hranou na vrchol V věže.

KOMÍNOVÁ CESTA, II

Od S nebo J komínem, který rozděluje věže na vrchol.



DIBLÍK

Kobold

MAPY.CZ

Google Maps

STARÁ CESTA, V

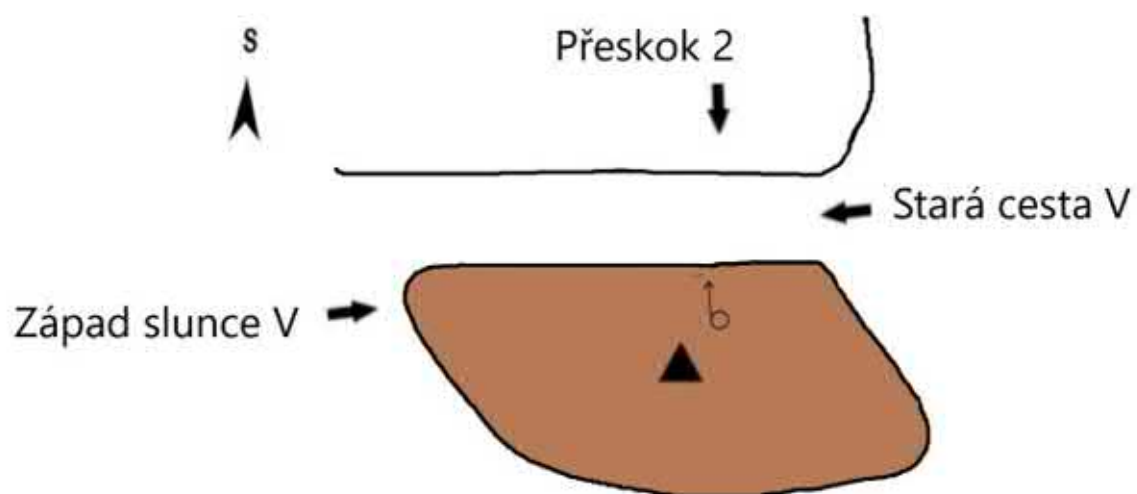
Rozporovým komínem mezi věží a masívem na vrchol. Lubomír Kaván, Ladislav Štěpán, 3.1.1989

ZÁPAD SLUNCE, V

Z stěnou při levé hraně přímo na vrchol. Lubomír Kaván, Ladislav Štěpán, 19.10.1989

PŘESKOK, 2

Z masívu sestup na pískovcové výčnělky a skok na vrchol. David Nehasil, 2.7.1997





DIVOKÁ VĚŽ

Wilder Turm

MAPY.CZ

Google Maps

STARÁ CESTA, II

Z náhorní strany hranou nebo spárou při hraně na vrchol.

HOLÁ CESTA, V

Vlevo v J stěně na vrchol. František Vysáta, 1.5.1972

JIHOZÁPADNÍ HRANA, V

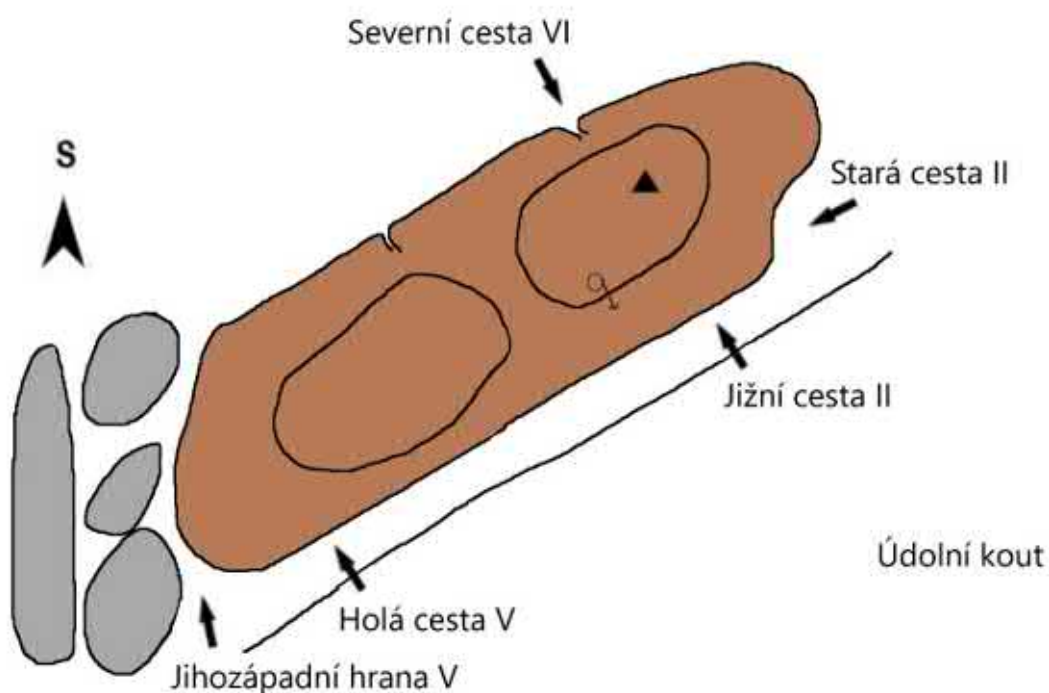
JZ hranou na vrchol. František Záběhlík, 4.6.1973

SEVERNÍ CESTA, VI

Levou spárou v S stěně na vrchol. Josef Poustka, Viktor Hundl, 29.5.1971

JIŽNÍ CESTA, II

Od nástupu „Staré cesty“ lávkou šikmo doleva na vrchol. Josef Poustka, Viktor Hundl, 29.5.1971



DVOJITÁ VĚŽ

Doppelturm

 MAPY.CZ

 Google Maps

STARÁ CESTA, II

Komínem od V na předvrchol a šikmou stěnou na vrchol. Paul Hofmann, W. Puppe, R. Hempel, 16.4.1921

VÝCHODNÍ HRANA, V, (VIIa)

Stěnou vlevo od „Staré cesty“ nebo stavěním při hraně na hranu, tou na předvrchol. „Starou cestou“ na vrchol. Walter Kleiner, G. Polster, 4.8.1939

JIŽNÍ CESTA, VI, (VIIa)

Z náhorní strany traverz vlevo po lávce ke koutu (stavěním) do kouta a stěnou vpravo na předvrchol. „Starou cestou“ na vrchol. Richard Dreßler, H. Rahn, 9.11.1929

EMENTÁLOVÁ CESTA, VIIa

V pravé části J. stěny spárou a vlevo sokolíkem k hodinám. Přes převis na lávku ke koutu „Jižní cesty“ koutem doleva a stěnou na předvrchol. Vlevo od „Staré cesty“ krátkou stěnou na vrchol. František Záběhlík, Josef Šebek, 20.5.1973

STĚNA PETRA RADY, VIIa

Z balkónu cesty „Západní komín“ traverz doprava k hodinám, přes převis a šikmou římsou ke kruhu. Stěnou na předvrchol a „Starou cestou“ na vrchol. Viktor Hündl, Josef Poustka, Zdeněk Veverka, 8.8.1971

STĚNA PETRA RADY - VARIANTA, VIIa

Při levé hraně J stěny do výklenku. Traverz doleva za hranu k hodinám. Cestou „Stěna Petra Rady“ na vrchol. František Záběhlík, Jiří Šlégl, 2.7.1973

ZÁPADNÍ KOMÍN, III

Od Z komínem na balkon a dalším komínem na předvrchol. „Starou cestou“ na vrchol.

ÁŇA, VIIIb

Jako „Západní komín“ na balkón. Stěnou vlevo a při hraně přes 4 kruhy na vrchol. Evžen Hollmann, Pavel Henke, Ivana Paterová, 1.8.1996

HEUREKA, IXa

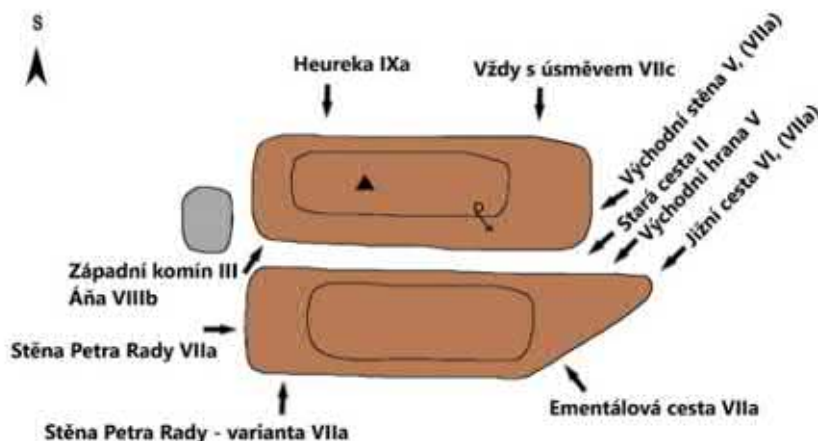
Nástup v pravé části údolní (S) stěny k 1. kruhu, pak přímo a vlevo na polici ke 2. kruhu, vzhůru (2x hodiny) ke 3. kruhu. Zprava (hodiny) ke 4. kruhu. Zpět k hodinám a traverz 2 m vpravo a přes díry stěnou na vrchol. Evžen Hollmann a Stanislav Feigl st., 18.8.1991

VŽDY S ÚSMĚVEM, VIIc

V levé části údolní (S) stěny, stěnou na polici (hodiny) a podél hrany na římsu. Šikmo doprava ke kruhu. Nejprve vpravo, pak vlevo stěnou na vrchol. Zdeněk Weingartl, Miroslav Michlík, Rostislav Sedliský, 2.6.1979

VÝCHODNÍ STĚNA, V, (VIIa)

V právo od „Staré cesty“ (stavěním) přes převis a stěnou na vrchol. Alfred Herrmann, Paul Hofmann, Martin Hofmann, 1935





FALKENSTEJN

Falkenstein

MAPY.CZ

Google Maps

STARÁ CESTA, 1

Od Z po tesaných schodech na vrchol Falkenštejnu (nyní pohodlně po schodišti), dále přechod na V okraj skalního výběžku a seskok na vrcholové plato k VK.

NÁHORNÍ SPÁRA, VIIa

Vpravo od Z hrany z náhorní strany širokou spárou na vrchol a jako „Stará cesta“ na vrcholové plato.

VÝCHODNÍ ZÁŘEZ, V

Od V zářezem, výše šikmo vlevo (hodiny) ke žlábků a jím na vrchol. Jako „Stará cesta“ na vrcholové plato.

VÝCHODNÍ KOMÍN, II

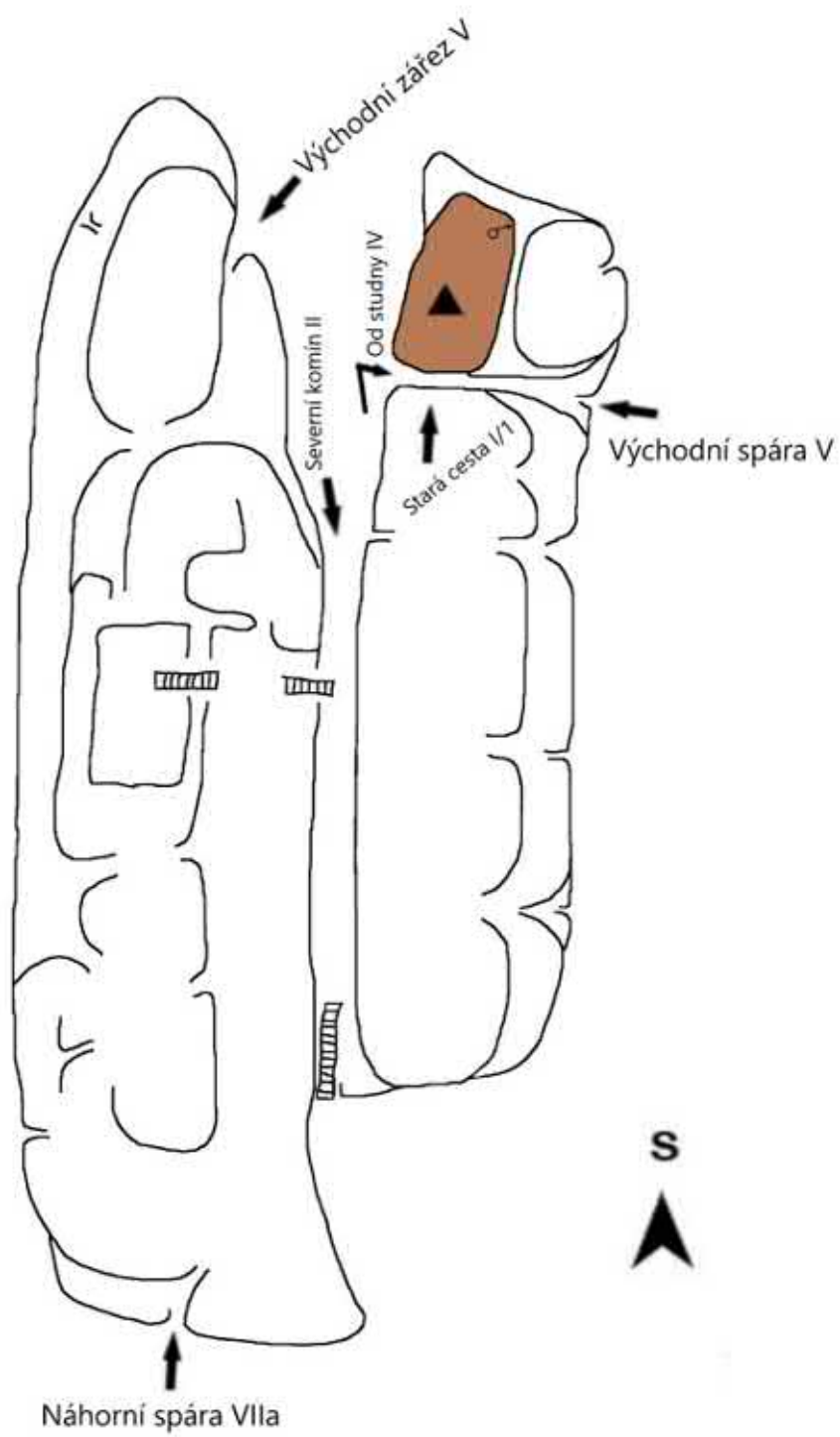
Od V komínem okolo studny na vrchol a jako „Stará cesta“ na vrcholové plato

OD STUDNY, IV

Jako „Východní komín“ do 1/3 výšky ke hradní studni, od ní traverz vlevo do komína a jím na vrcholové plato.

JIHOVÝCHODNÍ SPÁRA, V

Vpravo v JV stěně spárou rozšiřující se v komín na vrcholové plato.



FASÁDA – M

Fassade - M

MAPPY.CZ

Google Maps

BAŠTA SVATÉHO NORBERTA, Vlla

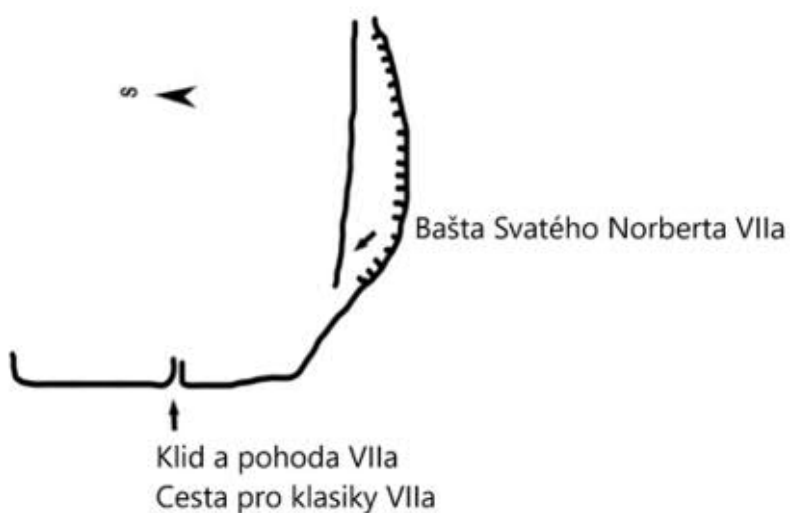
Z balkónu v J stěně stěnou při JZ hraně na tření (kruh) vzhůru a na JZ hranu. Podél ní (2. kruh) na temeno. Zdeněk Petrář, David Kučera, Irena Kučerová, Marta Petrářová, 1.8.1998

CESTA PRO KLASIKY, Vlla

Spárou ve středu Z stěny vzhůru asi 4m a šikmo doprava do kouta (sem též přímo stěnou). Spárkou na balkónek (kruh) a přímo podél mělkého žlábků (hodiny) na temeno. Zdeněk Petrář, Radovan Kuchař, Jan Nováček, Marta Petrářová, 8.8.1996

KLID A POHODA, Vlla

Ve středu Z stěny spárou na její konec ke kruhu, výše přímo stěnou (2. kruh) a stěnou šikmo vpravo (hodiny) na temeno. Zdeněk Petrář, Marta Petrářová, Pavel Novák, 26.7.1999





FRANCOUZSKÁ VĚŽ

Franzosenurm

MAPY.CZ

Google Maps

STARÁ CESTA, III (VIIa)

S spárou k balvanu, pod ním projít a zprava na něj. Z balvanu stavěním na vrchol. Walter Kleiner, 1938 (bez stavění - Bohuslav Šedý, J. Voldřich, J. Šedý, 8.5.1960)

JIŽNÍ CESTA, IV

Vpravo v J stěně žlabem k balvanu "Staré cesty" traverz vlevo do žlabu a jím na vrchol. Zdeněk Kropáček, 2.9.1961

SAHARA, VIIa

V levé části J stěny přes převis, šikmo vlevo a podél spárek přes další převisy do vodorovného zářezu (kruh). (Stavěním) přes převis, spárou a stěnou na vrchol. Zdeněk Kropáček, Josef Mayer, 18.8.1973

ROŠÁDA, VIIc

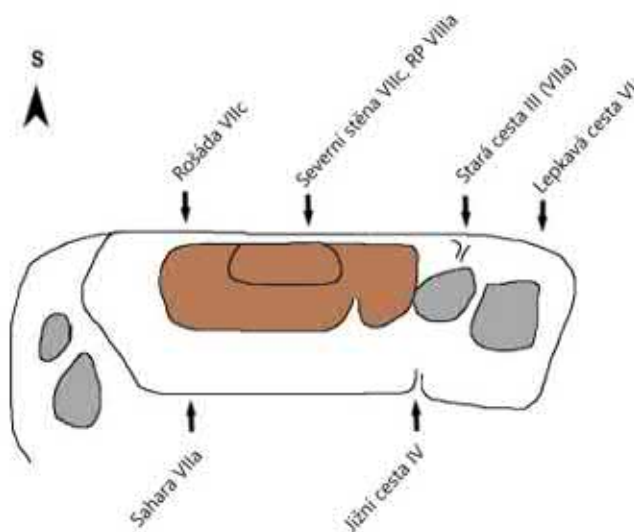
V pravé části údolní (S) stěny přes 2 kruhy a hranou na vrchol. Heinz Skopec, Miroslav Štross, 23.7.1989

SEVERNÍ STĚNA, VIIc

Středem (S) údolní stěny (BH) přes kruh na vrchol. Václav Sojka, Lubomír Kaván, 27.5.1992

LEPKAVÁ CESTA, VI

Asi 6m vlevo od "Staré cesty" stěnou šikmo vlevo a hranou na předvrchol. "Starou cestou" na vrchol. Hasso Gantze, Paul Jacob, 4.5.1999



GILB

Gilb

MAPY.CZ

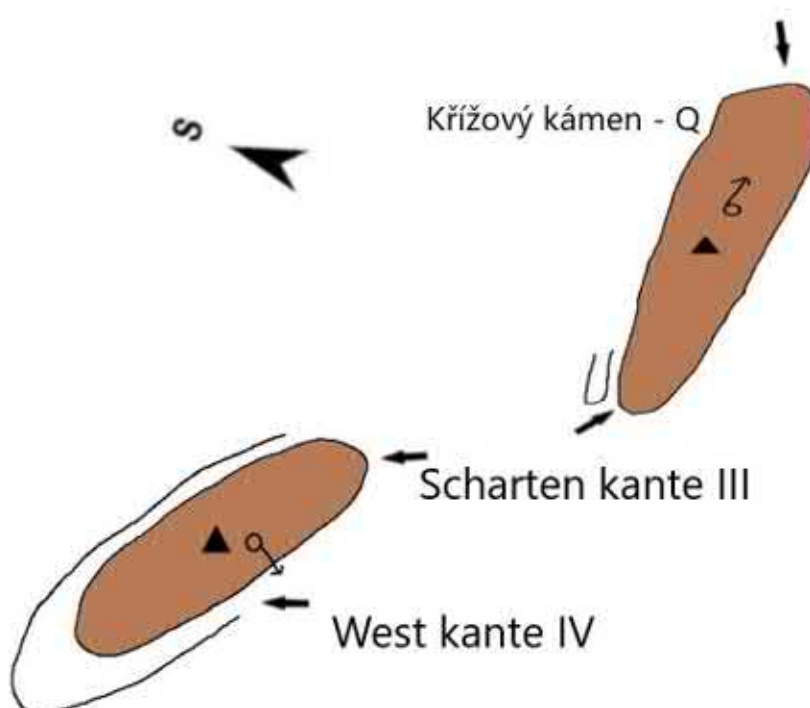
Google Maps

NÁHORNÍ HRANA, III

Náhorní hranou na vrchol. Dirk Mahnert, 2.9.2017

ZÁPADNÍ HRANA, IV

Z náhoří travers vlevo na Z hranu a tou na vrchol. Dirk Mahnert, 2.9.2017





GOLEM

Golem

MAPY.CZ

Google Maps

STARÁ CESTA, II

Koutem a komínem vlevo od úzké náhorní stěny na vrchol.

SEVERNÍ PLOTNA, VI

Od nástupu „Staré cesty“ římsou vlevo přes plotnu na balkónek na hraně a vlevo žlabem na vrchol. Jan Kropáček, Martin Kropáček, 19.7.1989

VEČERNÍ CESTA, V

Vlevo od „Staré cesty“ přechod doleva do spáry a tou na vrchol. Zdeněk Veverka, Milan Gros, 6.6.1962

VEČERNÍ CESTA - VARIANTA, V

V JV stěně do díry a spárou na balkón. „Večerní cestou“ na vrchol. Josef Poustka, Milan Gros, 2.9.1962

CESTA PRO FRANTÍKA, VIIc, RP VIIIa

Asi 4 m vpravo od J hrany do spáry (kruh), tou kolem 2. kruhu k 3. kruhu. Stavěním a stěnou šikmo vlevo na vrchol. Lubomír Kaván, Václav Sojka, Jan Štěpánek, 23.8.1993

ÚDOLNÍ CESTA, VIIa, RP VIIb

Středem J stěny do výklenku, traverz vlevo na hranu a spárou pod převis, (stavěním) přes převis na vrchol. Milan Gros, Zdeněk Veverka, 24.6.1962

NOVÁ CESTA, III

Šikmou Z stěnou na balkón, traverz vlevo a spárou na lávku. Lávkou vlevo do komína a jím na vrchol. Jana Halinová, M. Karasová, 2.9.1962

ŠÉM, VIIIc

Stěnou uprostřed údolní (Z) stěny přes hodiny přímo ke kruhu, stěnou šikmo vpravo na hranu. Tou pod převis (hodiny), přímo přes převis a stěnou na vrchol. Pavel Bechyně a Pavel Henke, 25.8.2003

SEVEROZÁPADNÍ CESTA, VI

Vpravo v SZ stěně pod převis na římsu, šikmo vlevo k převisu, traverz doprava a spárou na plošinu. Komínem na lávku a „Údolní cestou“ na vrchol. Karel Plechač, Arnošt Černý, 27.9.1964

VŠEMILSKÝ BLUGREASS, VIIa

Vpravo od cesty "Dobrák se dobroty nedobere" doprava po lávce, stěnou na polici a šikmo vlevo ubíhající spárou na další polici. "Starou cestou" na vrchol. Pavel Bechyně, Petr Vránek, Pavel Henke, 25.8.2003

DOBRÁK SE DOBROTY NEDOBERE, VI

V levé části S stěny stěnou a spárou, výše "Starou cestou" na vrchol. Pavel Bechyně, Petr Vránek, Pavel Henke, 25.8.2003

HLEMZÁRNA, III

Z náhorní plošiny traverz vpravo až k širokému komínu a jím na vrchol. Miroslav Jirman, B. Kudrna, D. Husák

HLADKÁ CESTA, II

Úzkou náhorní stěnou na vrchol. Rudolf Stuchlík, H. Skopec, 16.10.1966



GORILA

Gorilla

MAPY.CZ

Google Maps

OPIČÍ SPÁRA, IV

V J stěně spárou (velké hodiny) a stěnou na vrchol. Vlastislav Hrkal st., Pavel Šedý, 3.4.1990

CESTA VELEOPŮ, VI

Od JZ koutkem ke kruhu a vpravo stěnou na vrchol. Vlastislav Hrkal st., J. Martinec, 4.5.1990

ÚDOLNÍ STĚNA, IV

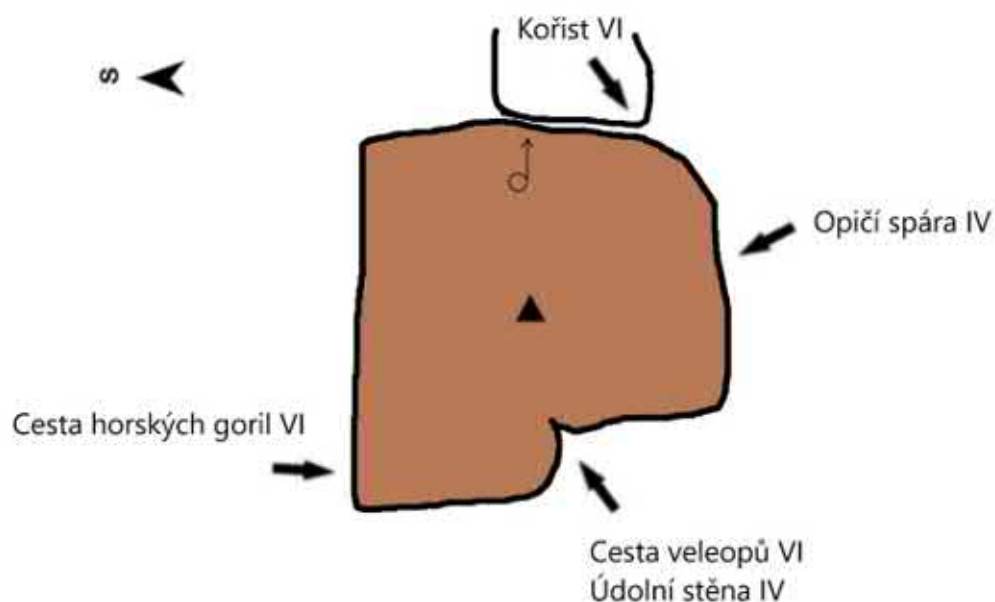
Cestou „Cesta veleopů“ na lávku a vlevo k velkým hodinám, výše při údolní hraně na vrchol. Vlastislav Hrkal st., 20.4.1990

CESTA HORSKÝCH GORIL, VI

Vpravo v S stěně při hraně přes velké hodiny na vrchol. Vlastislav Hrkal st., Pavel Šedý, 3.4.1990

KOŘIST, VI

Náhorní stěnou šikmo vlevo přes hodiny na vrchol. V. Nehasil, 14.10.1997





HACIENDA – M

Hacienda - M

MAPY.CZ

Google Maps

JIHOVÝCHODNÍ SOKOLÍK, IV

V pravé části JV stěny sokolíkem, výše širokou spárou na balkón a na vrchol. Zdeněk Petráň, 4.9.1992

CESTA PRO NOVÁČKY, VI

Jako cesta „JV sokolík“ sokolíkem 6 m vzhůru a traverz doleva ke kruhu. Stěnou přímo a doleva (2. kruh) na balkón a na temeno. Jan Nováček a Zdeněk Petráň, 4.9.1992

FIESTA, V

Od JV převislým sokolíkem, výše komínem na temeno. Vítězslav Appel, Zdeněk Petráň, 7.9.1991

CHOLERA, VIIIc, (IXa)

Vlevo od cesty „Fiesta“ stěnou (kruh), ke 2. kruhu. Od něj stavěním do zářezu a vlevo stěnou k BH. Stěnou přímo na polici, traverz vpravo do komína a jím na temeno. Pavel Henke, Václav Sojka, 29.5.1993

ČESKO - LIPSKÁ CESTA, IXa

Od J stěnou přes kruh do zářezu. Stěnou přímo, výše traverz vlevo ke 2. kruhu. Stěnou přes 3. kruh a hodiny na temeno. Pavel Kulík s druhy, 1993

CESTA JAKUBA A TOMÁŠE, VIIIc

Ve středu J stěny přes kruh ke 2. kruhu, traverz vlevo a stěnou přes 3. kruh a BH na temeno. Evžen Hollmann, Pavel Henke s druhy, 12.9.1992

ŠLEHAČKA A ČOKOLÁDA, VIIb

Vpravo od cesty „Domino“ spárou přes převis ke kruhu. Vzhůru do zářezu a traverz doprava ke 2. kruhu. Doprava na hranu a podél ní (3. kruh) na temeno. Zdeněk Petráň, Vítězslav Appel, J. Petrásek, 29.8.1992

DOMINO, VIIIb

Tupou Z hranou, nebo pravou spárou na polici (hodiny), traverz vlevo a sokolíkem ke kruhu. Přes převis (2. kruh) ke 3. kruhu. Stěnou (hodiny) přímo na temeno. Evžen Hollmann a Stanislav Feigl st., 27.5.1990

KRAKEN, VIIIb

Údolním komínem asi 10 m vzhůru. Vpravo pod převisem ke kruhu. Dlouhý traverz vpravo pod velkým převisem (hodiny) ke 2. kruhu. Přes převis stěnou 3. kruh na temeno. (Mezi 1. a 2. kruhem byl přidán kruh k cestě „Diskomaratón 93“). Pavel Bechyně s druhy, 08.07.1989

DISKOMARATON 93, IXa

S stěnou vpravo od „Údolní cesty“ na polici a vpravo k 1. kruhu, sokolíkem ke 2. kruhu. Přes převis (hodiny), šikmo vlevo (hodiny) a vpravo k 3. kruhu. Spárkou přímo na temeno. Pavel Henke, Karel Hofman, Stanislav Feigl st., Evžen Hollmann, Ivana Paterová, 30.5.1993

ÚDOLNÍ CESTA, VI

Vpravo do cesty „Chorál“ po stupních a zužujícím se komínem na temeno.

CHORÁL, VIIb, RP VIIIa

Jako cesta „Ruch velkoměsta“ spárou na její konec a doleva přes převis ke kruhu. Doprava vzhůru přes hladké břicho (2. K) na polici. Středem SZ stěny přímo přes 3. K na temeno. Zdeněk Petráň, J. Petrásek, Marta Petráňová, 23.8.1991

RUCH VELKOMĚSTA, VIIb

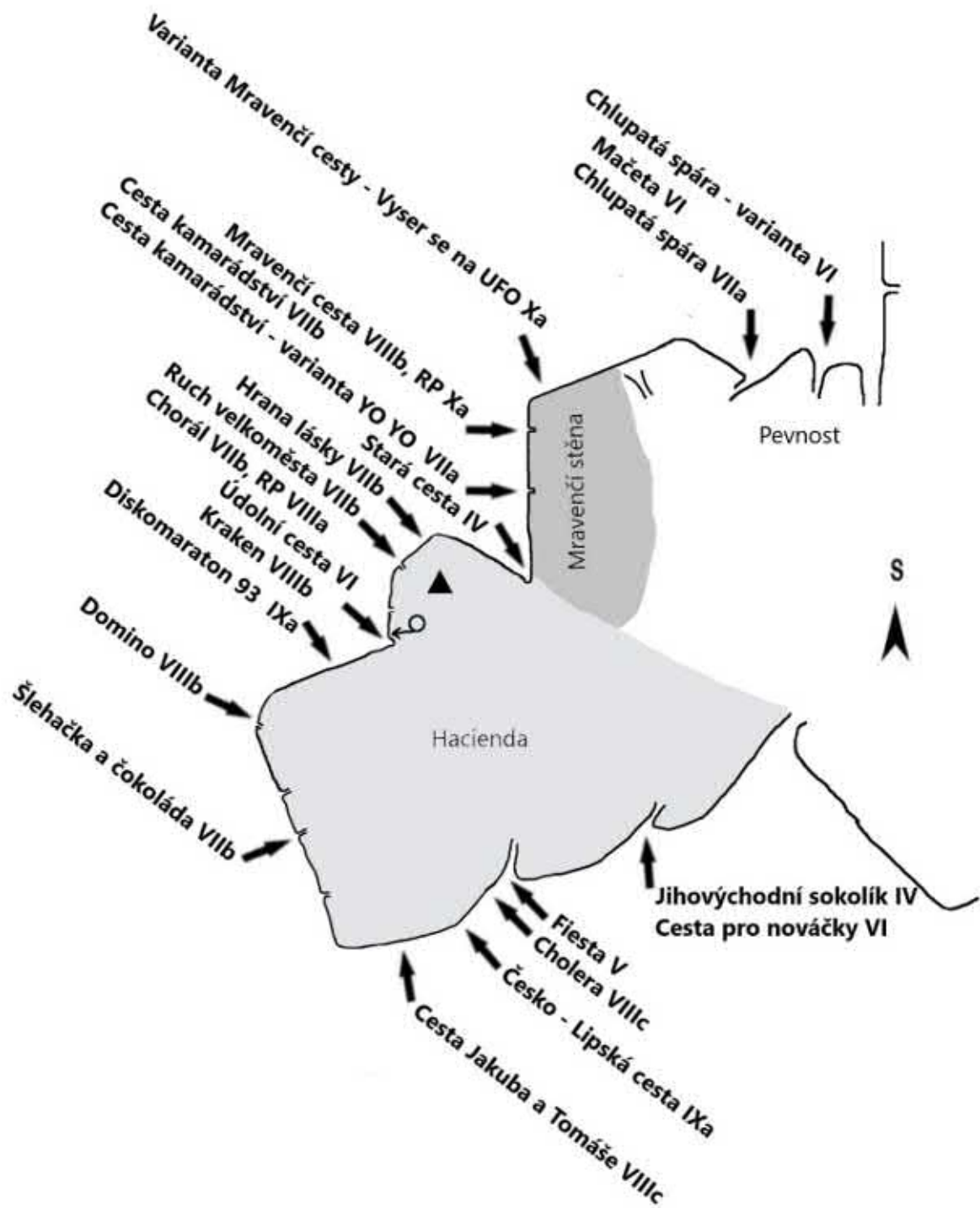
V SZ stěně spárou pod převis, v převisu traverz (hodiny) doprava do díry k 1. kruhu. Přes hladké břicho sokolíkem a žlábkem ke 2. kruhu, od něj 2m šikmo doleva dolů a traverz doleva na hranu (hodiny). Hranou na temeno. Miroslav Michlík a František Záběhlík, 30.5.1976

HRANA LÁSKY, VIIb


Zprava spárou na S hranu a tou přes 2 kruhy do cesty „Ruch velkoměsta“ a tou na temeno. Pavel Henke, Erich Melzer, 1992

STARÁ CESTA, IV

Širokým komínem mezi Haciendou a Mravenčí stěnou na temeno.







HAVRAN

Rabe

MAPPY.CZ

Google Maps

STARÁ CESTA, II

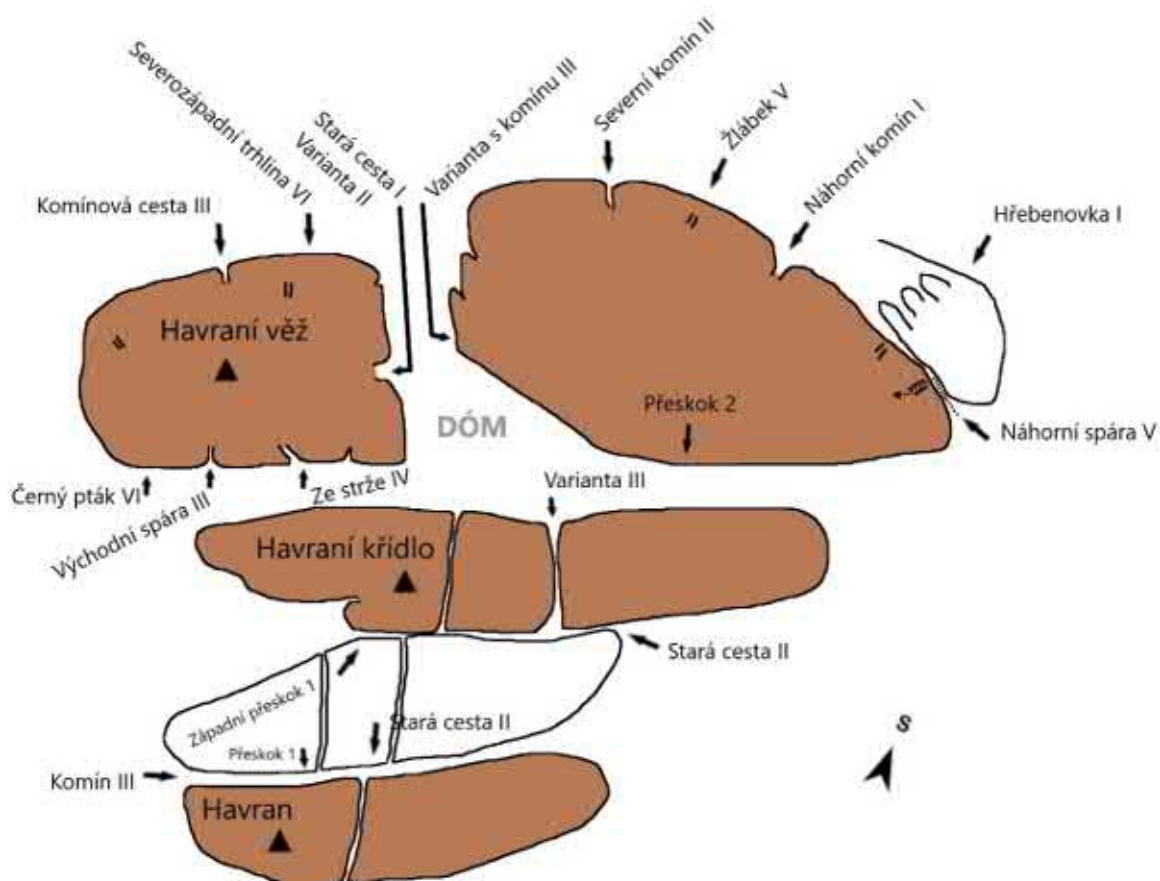
Z masívu Havraní vyhlídky sestup ve středu věže, přepad a stěnou, výše žlabem na vrchol.

KOMÍN, III

Od Z komínem, výše „Starou cestou“ na vrchol. Němečtí lezci

PŘESKOK, 1

Z masívu Havraní vyhlídky sestup a přeskok (nebo přepad - II) na vrchol. Antonín Koluch, David Nehasil, 1991



HAVRANÍ KŘÍDLO

Rabenflügel

MAPY.CZ

Google Maps

STARÁ CESTA, II

Od JV do komína a jím na vrchol. Němečtí lezci

VARIANTA, III

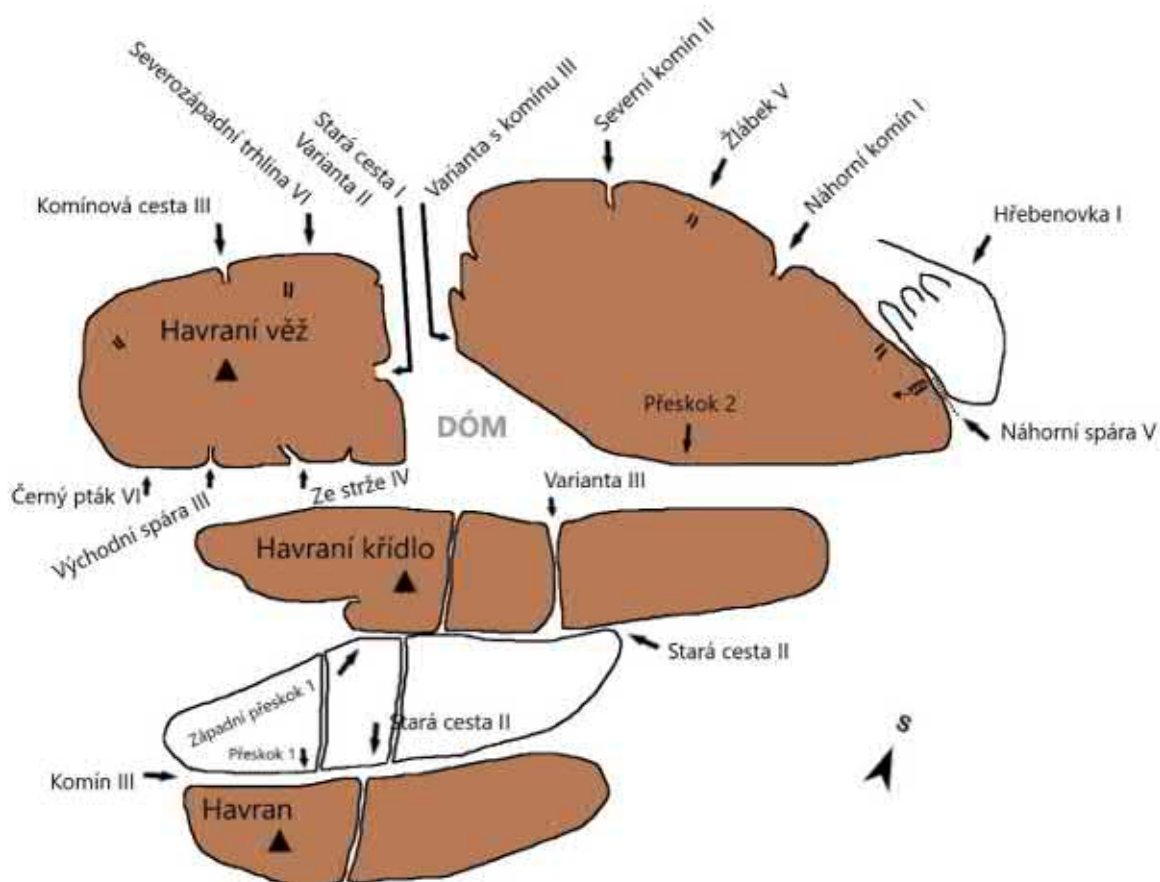
Z domu komínem přímo na vrchol. Němečtí lezci

ZÁPADNÍ PŘESKOK, 1

Od Z z masívu Havraní vyhlídky přeskok na vrchol. Němečtí lezci

PŘESKOK, 2

Od S z masívu přeskok (nebo přepad - II) na vrchol. Antonín Koluch, David Nehasil, 1991





Varianta, III

HAVRANÍ VĚŽ

Rabenturm

MAPY.CZ

Google Maps

STARÁ CESTA, I

Od S lehce do skalního domu mezi vrcholy Havraní křídlo a Havraní věž. Z domu průlez pod skalním blokem (nebo vlevo stěnou okolo bloku), výše vlevo stupňovitou stěnou n. v.

VARIANTA, II

Od nástupu „Staré cesty“ vpravo stěnou do komína a jím na předskalí. Přechod n. v.

ZE STRŽE, IV

Nastup asi 6 metrů vlevo od „Staré cesty“ stěnou na předskalí. Přechod n. v. Němečtí lezci

VÝCHODNÍ SPÁRA, III

Krátkou širokou spárou, výše komínem přímo na vrchol. Němečtí lezci

ČERNÝ PTÁK, VI

Od JZ zprava stěnou do vhloubení (vlevo hrot), výše stěnou podél žlábků n. v. Vladislav Nehasil, David Nehasil, 25.6.1995

KOMINICKÁ CESTA, III

Od SZ trhlinou do komína a jím n. v. Němečtí lezci

SEVEROZÁPADNÍ TRHLINA, VI

Od SZ stěnou do trhliny, tou šikmo vpravo do spáry a tou, výše komínem na předskalí. Přechod n. v. Vladislav Nehasil, David Nehasil, 25.6.1995

SEVERNÍ KOMÍN, II

Komínem vpravo v S stěně na předskalí. Přechod n. v. Němečtí lezci

VARIANTA S KOMÍNU, III

Jako „Stará cesta“ ke skalnímu domu a před ním vlevo stěnou, výše komínem na předskalí. Přechod n. v. Němečtí lezci

ŽLÁBEK, V

Ve středu S stěny stěnou do žlábků a jím na předskalí. Přechod n. v. Vladislav Nehasil, 25.6.1995

NÁHORNÍ KOMÍN, I

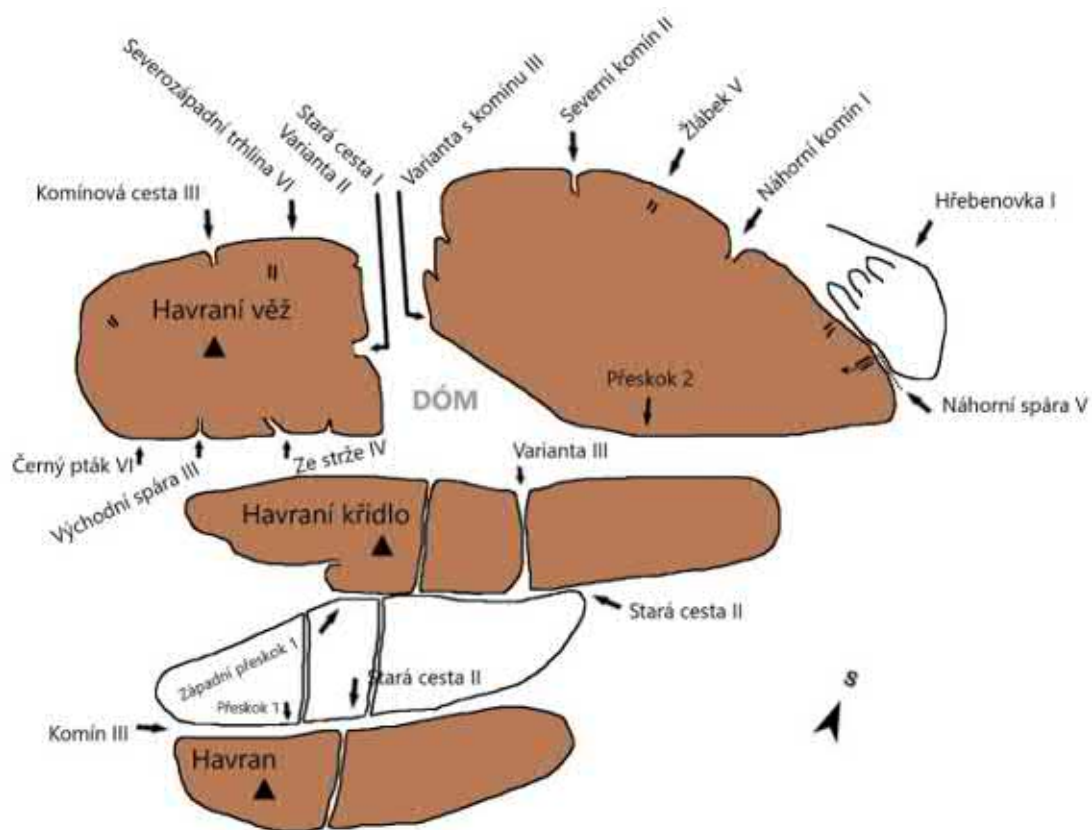
Nástup vlevo od cesty „Žlábek“ komínem na předskalí. Přechod n. v.

HŘEBENOVKA, I

Od S přes stupně (tesané stupy) na předskalí. Přejchod n. v.

NÁHORNÍ SPÁRA, V

Vlevo v S stěně širokou spárou s převislým nástupem na předskalí. Přejchod n. v. Němečtí lezci





Severozápadní trhlina VI

HEZOUN

Feiner Pinkel

MAPY.CZ

Google Maps

STARÁ CESTA, V

Od SZ přes převis na plošinu a koutem na vrchol.

STARÁ CESTA - TRAVERZOVÁ VARIANTA, III

Jako „Stará cesta“ do výklenku, poté travers 5m vpravo a stěnou na vrchol.

HNISAJÍCÍ APENDIX, VIIb

SV převislou hranou přímo přes kruh na vrchol. Erich Melzer, Pavel Henke, J. Macháček, 13.8.1989

POD SLANĚNÍM, VIIb

Středem JV převislé stěny (pod slaněním) přímo n. v.

JIŽNÍ CESTA, V

Oblou hranou přes převis na vrchol. Viktor Hündl, 1961

ŽÍŽALOVÁ CESTA, VII

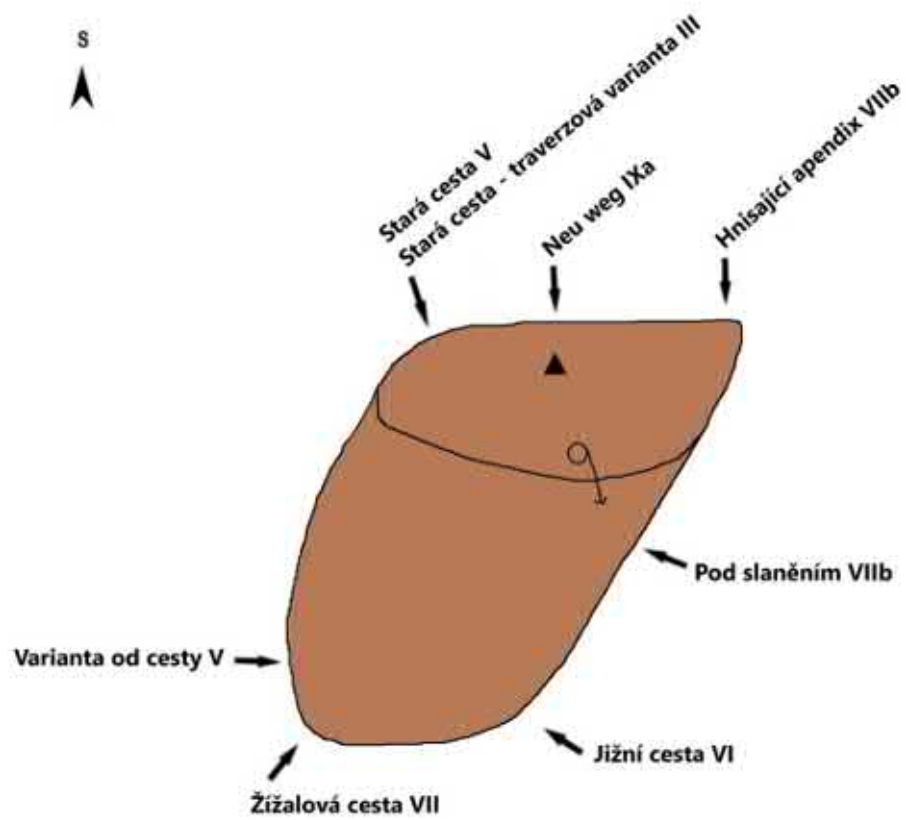
Z hranou, výše vlevo stěnou na vrchol. Bohuslav Šedý, 1961

NEU WEG, IXa

Vpravo od cesty „Hnisající appendix“, stěnou přes kruh n. v. Udo Leichman x Kristyn Arnoldová, 2.2.2020

VARIANTA OD CESTY, V

Vlevo od „Žížalové cesty“ (u tur. značky) přes převis a výraznou dírou, výše vpravo stěnou (jako "Traverzová varianta") na vrchol. Jiří Chaloupka, J. Andrlík, 29.7.2004



HLADKÁ VĚŽ

Glatter Turm

MAPY.CZ

Google Maps

STARÁ CESTA, VIIb

JZ hranou k hodinám, vlevo traverz za údolní hranu ke kruhu. Spárou na vrchol. Walter Kleiner, Kurt Berger, H. Schmidt, 23.8.1935

PŘÍMÁ ÚDOLNÍ CESTA, VIIa

Údolní stěnou přes kruh ke kruhu „Staré cesty“ a tou na vrchol. Ladislav Černý a Miroslav Michlík, Milan Pekař, 19.6.1983

UFO, VIIb

SV hranou přes kruh na vrchol. René Pohořálek, D. Ballík, 4.7.1985

NÁHORNÍ CESTA, VIIa, (VIIb)

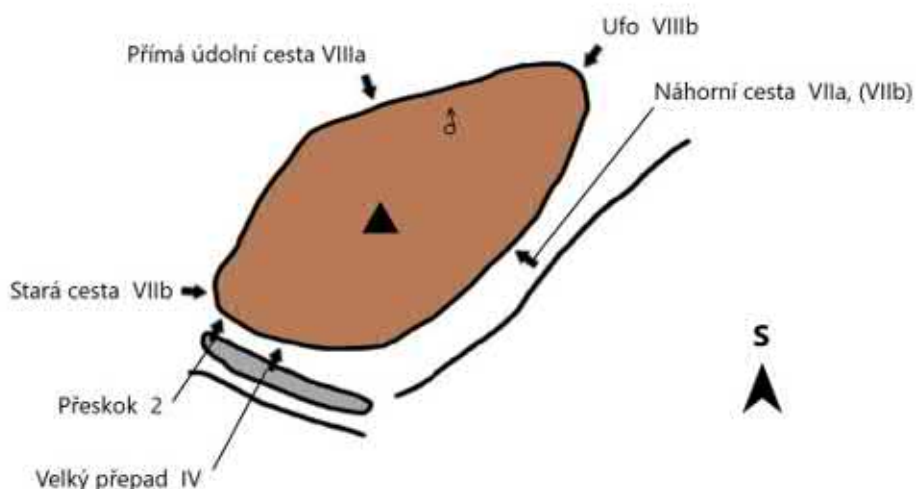
Rozporem mezi věží a masívem, výše stěnou ke kruhu, (stavěním) do spárky a tou na vrchol. Před r. 1945

VELKÝ PŘEPAD, IV

Z masivu JZ od věže přepadem z postavení a stěnou na vrchol. Zdeněk Kropáček, Manfred Kühn, Monika Kropáčková, Petr Metzner, Egon Merke, 21.5.1978

PŘESKOK, 2

Vlevo od „Velkého přepadu“ skok na hranu a jí n. v. David Nehasil, V. Nehasil, 11.7.2003





HLADOVÁ VĚŽ

Hungerturm

MAPY.CZ

Google Maps

ODVEDENECKÁ CESTA, VI

Vlevo v náhonu (S) stěně traverz vlevo za hranu na plošinku. Spárkou ke kruhu a (stavěním) na balkón a stěnou na vrchol. Slavomír Chrněla, 27.9.1953

NÁHORNÍ CESTA, VI

Vlevo v náhorní stěně na balkón a "Odvedeneckou cestou" na vrchol. Adolf "Adix" Mai, Wolfgang Ginzler, 7.8.1960

PRDÍTKO, VIIa

Od údolní (V) hrany traverz vlevo po lávce k 1. kruhu a stěnou (2. kruh) vlevo na hranu a dále na vrchol. Miroslav Štross, Heinz Skopec, 17.5.1986

PODZIMNÍ CESTA, VI

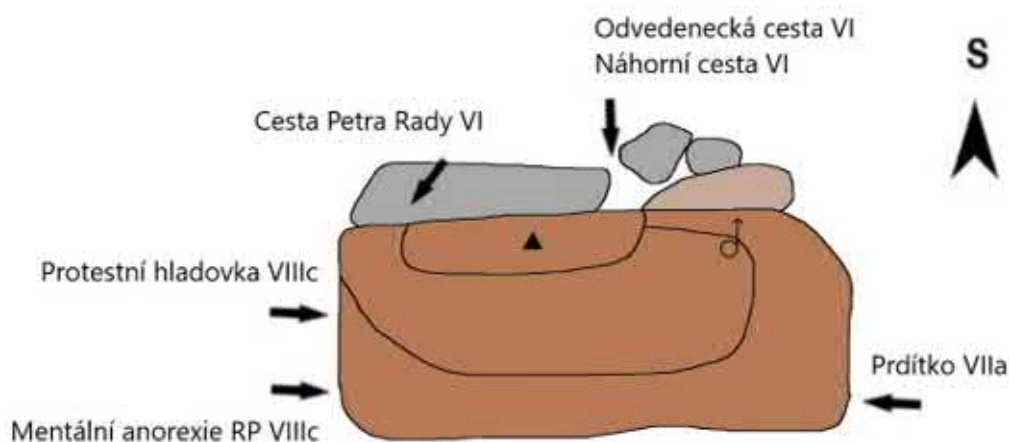
Z hranou (kruh) na vrchol. Karel Teichmann, Petr Rada, 3.9.1965

MENTÁLNÍ ANOREXIE, RP VIIIc

Vlevo od údolní J hrany stěnou pod převis. Přes převis (K) a stěnou na vrchol. Pavel Henke a Pavel Bechyně, 19.7.2004

PROTESTNÍ HLADOVKA, VIIIc

Středem JZ stěny přes 2K přímo na vrchol. Pavel Henke a Pavel Bechyně, 19.7.2004



HRABĚNKA

Gräfin

MAPY.CZ

Google Maps

STARÁ CESTA, VIIb, (VIIc)

V náhorní stěně ke kruhu a (stavěním) na vrchol. Walter Kleiner s druhy, 9.8.1935

LOUČIVÁ CESTA, VIIa

Z levé náhorní (J) hrany traverz do Z stěny ke kruhu a dvojitým postavením do spáry. Tou na vrchol. Josef Poustka, Karel Luxík, Petr Rada, 27.7.1962

LOUČIVÁ CESTA - PŘÍMÁ VARIANTA, VIIIb

Od levé (J) hrany (kruh) stěnou ke kruhu cesty „Loučivá cesta“ a tou na vrchol. Pavel Novák, Zdeněk Petráň, 31.7.1993

SALÁTĚ, VIIc, RP VIIIb

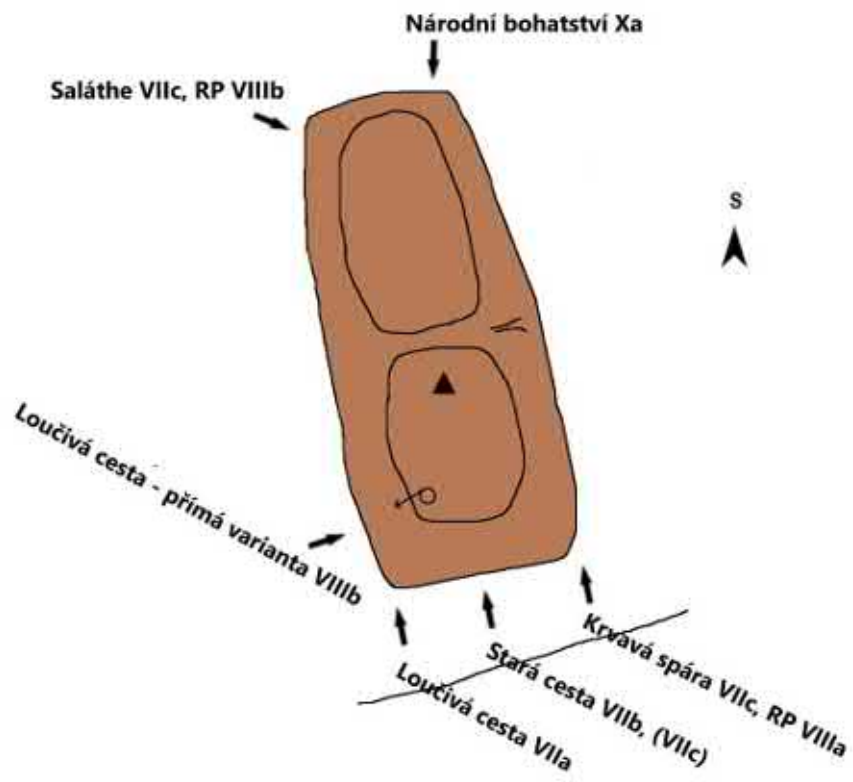
Při SZ hraně spárou ke kruhu, dále stěnou ke 2. kruhu. Stěnou doprava do spáry (hodiny) a tou na vrchol. René Pohořálek x Milan Havlák x Josef Rybička x Pavel Kulík, 19.7.1985

NÁRODNÍ BOHATSTVÍ, Xa

Úzkou údolní stěnou přes 4 kruhy na vrchol. Tomáš Sobotka a Pavel Henke, 10.9.2011

KRVAVÁ SPÁRA, VIIc

Z náhorní strany traverz doprava do V stěny ke kruhu a spárou na vrchol. Ladislav Štěpán, Josef Poustka, 1963







JEHLA KOLIŠTĚ

Golischtnadel

MAPY.CZ

Google Maps

STARÁ CESTA, II

Z masívu přepad a stěnou na vrchol. Helmut Grozer, A. Thomas, 4.12.1938

JIHOVÝCHODNÍ SPÁRA, VI

V JV stěně spárou na balkón a stěnou na vrchol. Karel Luxík, Kovář, Jaroslav Sedláček, 12.5.1973

ZÁPADNÍ CESTA, II

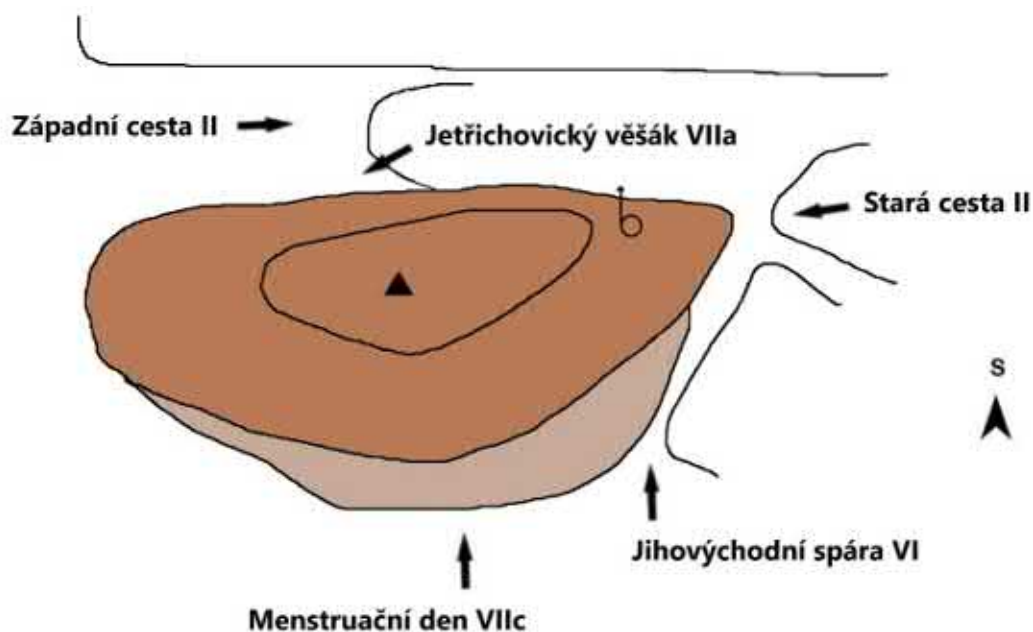
Od Z strží na její konec. Traverz mezi masívem a věží do J stěny na balkón. Stěnou na vrchol. Karel Luxík, Bohumír Myška, 2.5.1975

MENSTRUACNÍ DEN, VIIc

Zprava v J stěně přes kruh na balkón a stěnou přes 2. kruh na vrchol. Pavel Bechyně, Pavel Henke, 24.6.2002

JETŘICHOVICKÝ VĚŠÁK, VIIa

Ze strže pravou částí S stěny přes kruh na vrchol. František Záběhlík, Miroslav Michlík, Karel Luxík, 8.5.1976



JEHLA V MOSTKÁCH

Stammbrückentalnadel

MAPY.CZ

Google Maps

STARÁ CESTA, V

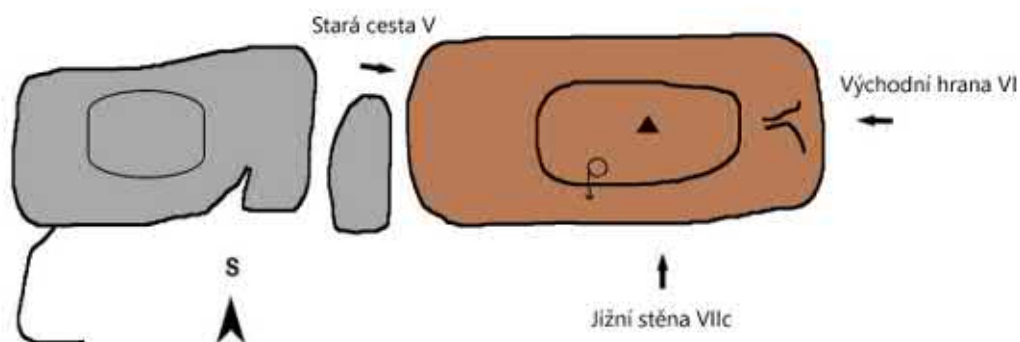
Levou hranou úzké Z stěny vzhůru, doprava a při pravé hraně na vrchol. Martin Hofmann, Paul Hofmann, 18.4.1921

VÝCHODNÍ HRANA, VI

V hranou k hodinám, stavěním a stěnou na vrchol. Petr Knobloch, Bohumil Luxík, 1965

JIŽNÍ STĚNA, VIIc

Středem J stěny (BH) do trhliny (hodiny) a tou na vrchol. V. Nehasil, D. Nehasil, 24.6.1995





KÁMEN MUDRCŮ

Weisenstein

MAPY.CZ

Google Maps

STARÁ CESTA, II

Ze sedla komínem, výše vystupující hranou na vrchol.

CESTA FÜRSTA KINSKYHO, II

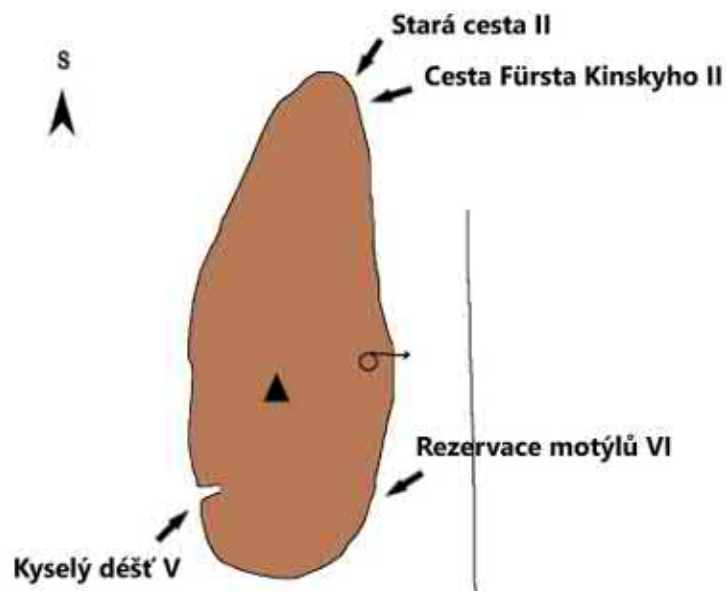
Asi 2,5m vlevo od „Staré cesty“ stěnou přímo později jako „Stará cesta“ na vrchol. Michael Bellmann, 7.3.1999

REZERVACE MOTÝLŮ, VI

Zprava šikmo na balkón v J stěně, přímo na vrchol. Václav Sojka, Václav Sedláček, 27.10.1990

KYSELÝ DÉŠŤ, V

Za hranou Z stěny vpravo k břízce a přímo na vrchol. Václav Sojka, Václav Sedláček, 27.10.1990





KAMZIČÍ BOBEK - Q

Gamskacke

MAPY.CZ

Google Maps

STARÁ CESTA, I

Z náhoří krátkou stěnkou na vrchol.

BŘÍZOVÁ CESTA, III

Stěnou podél oblé JZ hrany (u břízy) přímo na vrchol.

ZÁPADNÍ CESTA, III

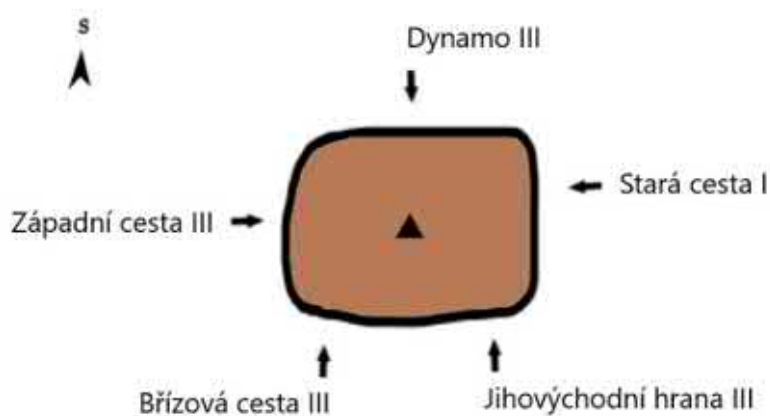
Z stěnou přes převis na vrchol. Václav Petrář, Zdeněk Petrář, Marta Petrářová, David Kučera, 24.8.2002

DYNAMO, III

Od S stěnou podél trhliny na vrchol. Mario Jilge, Karsten Jilge, 23.7.2004

JIHOVÝCHODNÍ HRANA, III

Stěnou podél JV hrany přímo na vrchol. Karsten Jilge, Mario Jilge, 4. 7. 2007







KAMZIČÍ HRAD

Gamsburg

 MAPY.CZ

 Google Maps

STARÁ CESTA, V

Traverz pod převisem až k převislé spáře (vpravo od komína). Tou pod převis a komínem na vrchol. Petr Šatánek, I. Klenka, 1.4.1990

KAMZIČÍ PRDELKA, VIIb

Jako „Stará cesta“ traverz do údolní stěny, stěnou na lávku v levé části J stěny. Koutem (kruh) ke 2. kruhu a přímo na vrchol. Zdeněk Petrář, David Kučera, Irena Kučerová, 1.8.1998

KAMZIČÍ PRDELKA - PŘÍMÝ NÁSTUP, VIIIa

Od paty J stěny vlevo trhlinou přes kruh na lávku. „Kamzičí prdelkou“ na vrchol. Zdeněk Petrář, David Kučera, Irena Kučerová, 1.8.1998

KAMZIČÍ SKOK, I/1

Z předskalí seskok na vrchol. Petr Vejvoda, Jan Moravec, G. Váchová, 1.9.1990

NOVÝ SKOK, I/3

Nástup asi 3m vpravo od cesty „Kamzičí skok“. Dalekým skokem n. v. Michael Bellmann, 12.04.1997

SEVERNÍ SPÁRA, V

Ve středu S stěny úzkým komínem na vrchol.

SEVERNÍ SPÁRA - VARIANTA, V

Vlevo od komína stěnou a převislým žebrem vpravo do komína. Jím na vrchol.

HNUSNÝ KOUTEK, VIIa

Vlevo od „Severní spáry“ stěnou (hodiny) a koutkem na zarostlou lávku. Vlevo komínem na vrchol. Irena Kučerová, Zdeněk Petrář, David Kučera, 1.8.1998

PŘEVISLÝ KOMÍN, VI

Vpravo od nástupu cesty „Zelený led“ stěnou a úzkým komínem na vrchol. Zdeněk Petrář, Jan Nováček, 23.8.1997

PRÁZDNINOVÁ CESTA, VIIa

S stěnou traverz v římse doleva za SV hranu k dvojspáře (kruh) a jí na vrchol. Zdeněk Petrář, Marta Petrářová, Václav Petrář, Zuzana Petrářová, 20.8.2000

ZELENÝ LED, VIIc

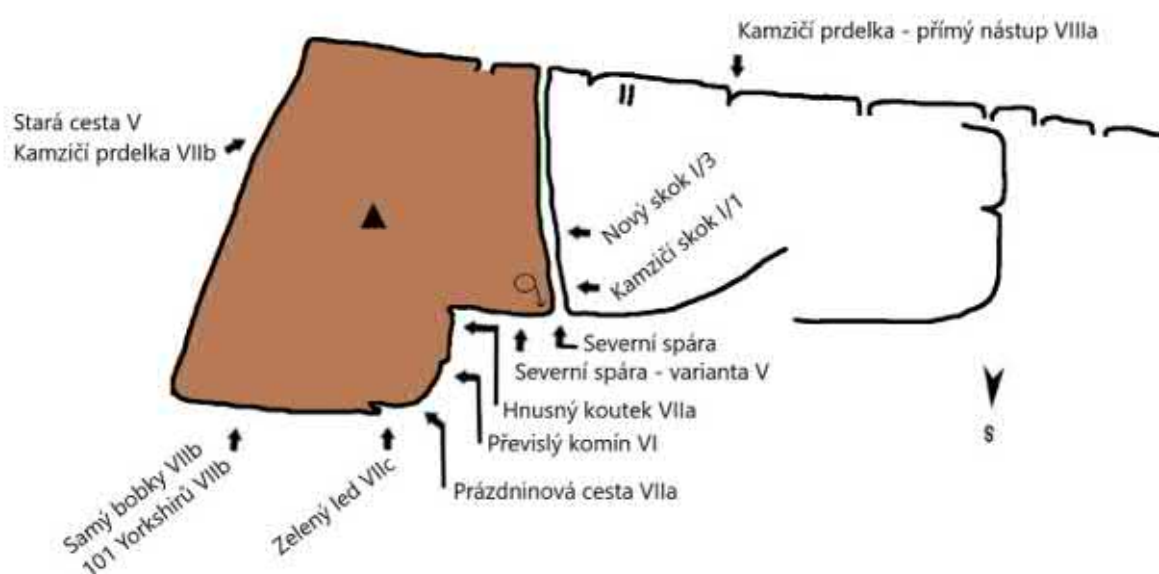
Vpravo v S stěně spárou a stěnou ke kruhu, dále vpravo vzhůru k hodinám. Na hranu a po ní na vrchol. Jiří Štěpánek, Václav Sojka

SAMÝ BOBKY, VIIb

Vlevo v S stěně stěnou (kruh) a spárou přes 2. kruh přímo na vrchol. Zdeněk Petrář, Jan Nováček, 23.8.1997

101 YORKSHIRŮ, VIIb

Cestou „Samý bobky“ pod ústí spáry traverz doleva a stěnou při SV hraně ke kruhu. Vzhůru na hranu a po ní (2. kruh) na vrchol. Zdeněk Petrář, Marta Petrářová, 20.8.2000







V rokli zleva: Kamzičí hrad a Kamzičí kužel. Foceno od věže Slon

KAMZIČÍ KUŽEL

Gamskegel

 MAPY.CZ

 Google Maps

STARÁ CESTA, III

Z náhonu strany traverz vlevo ke spáře, tou na balkón a vlevo stěnou na vrchol. Otto Jüngling, O. Gehmlich, 11.4.1909

STARÁ CESTA - PŘÍMÁ VARIANTA, IV

Dvojspárou v S stěně do spáry „Staré cesty“ tou na vrchol. Walter Richter, O. Neugebauer, K. Hänselmann, E. Rudolf, K. Wachs, K. Söhnel, 23.06.1928

STARÁ CESTA - VARIANTA C, V

Vlevo od dvojspáry SV hranou na balkón a „Starou cestou“ na vrchol. Miroslav Michlík, 26.9.1976

STARÁ CESTA - TRAVERZOVÁ VARIANTA, III

Ze sedla po římse doprava a hranou na balkón. „Starou cestou“ na vrchol. Petr Rada, Milan Gross, 17.9.1961

JIHOVÝCHODNÍ CESTA, VI

Podél JV hrany přímo na vrchol. Pavel Novák, Zdeněk Petrář, 30.9.2000

JIŽNÍ STĚNA, VIIa

V údolní stěně spárou na polici a středem J stěny na vrchol. Pavel Novák, Zdeněk Petrář, 30.9.2000

ZÁPADNÍ CESTA, VI

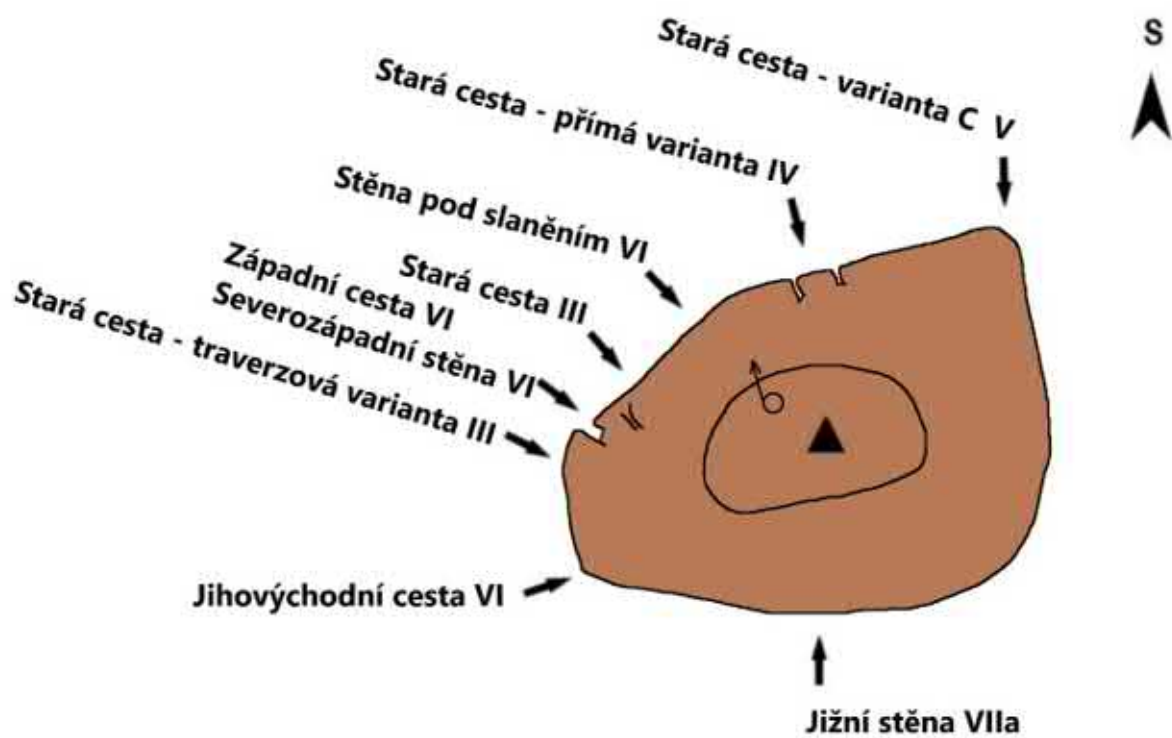
Z náhorní strany dvojspárou a hranou na vrchol. Martin Hoffmann, Walter Wolf, 14.6.1921

SEVEROZÁPADNÍ STĚNÁ, VI

Od začátku dvojspáry „Západní cesty“ traverz vlevo a spárou na vrchol. Ladislav Štěpán, Petr Rada, 18.9.1961

STĚNA POD SLANĚNÍM, VI

Při SZ hraně žebrem a stěnou přímo ke spáře „Severozápadní stěny“. Tou na vrchol. Ralf Motzkus, Steffen Brauner, Frank Brauner, 20.7.2002



V rokli zleva: Kamzičí hrad a Kamzičí kužel. Foceno od věže Slon

KAPLIČKA

Kapelle

MAPY.CZ

Google Maps

STARÁ CESTA, VI

Pravou náhorní hranou na vrchol. Eberhard Pokorný, G. Häntzschel, 21.8.1928

CESTA STŘEDEM, V

Středem náhorní stěny sokolíkem na vrchol. Němečtí lezci

LEVÁ CESTA, IV

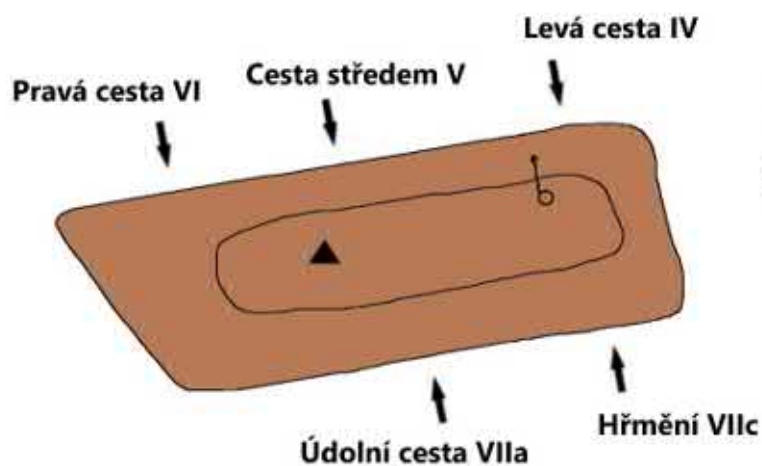
Vlevo v náhorní stěně šikmo vlevo a spárkou na vrchol. Němečtí lezci

HŘMĚNÍ, VIIc

Pravou údolní hranou (hodiny) ke kruhu a stěnou na vrchol. Vladislav Nehasil, D. Nehasil, 30.5.1995

ÚDOLNÍ CESTA, VIIa

Středem údolní stěny na plošinu. Spárkou ke kruhu a stěnou na vrchol. Petr Rada a Viktor Hundl, 30.5.1965





KESSLEROVA VĚŽ

Kesslerturm

MAPY.CZ

Google Maps

STARÁ CESTA, IV

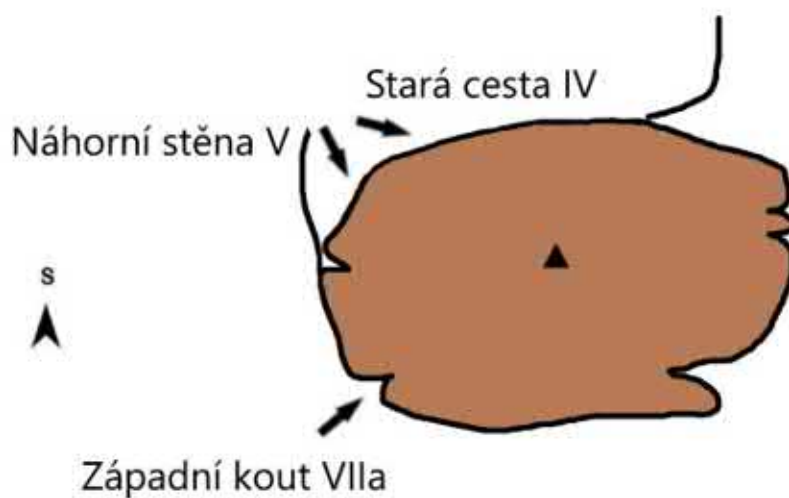
Z náhorní strany traverz doleva do vhloubení a jím, výše stěnou na vrchol. Němečtí lezci, před r. 2012

ZÁPADNÍ KOUT, VIIa

Od Z koutem, výše spárou na vrchol. Vladislav Nehasil, Jan Paul, Zbyněk Homola, Jiří Chaloupka, Jan Nádvorník, 6.10.2012

NÁHORNÍ STĚNA, V

Náhorní stěnou přímo na vrchol. Němečtí lezci, před r. 2012





KLÁŠTERNÍ JEHLA

Klosternadel

MAPY.CZ

Google Maps

STARÁ CESTA, VI, (VIIb)

Z náhorní strany do spáry a ke kruhu. Od kruhu (stavěním) vlevo stěnou na vrchol., Adolf Wagner, W. Schuppe, R. Nieschalk, 17.7.1928

VZPOMÍNKOVÁ CESTA, VIIla

Vlevo podél Z hrany přes hodiny ke kruhu. Stěnou a vpravo hranou na vrchol. (Cesta na paměť tragicky zesnulého děčínského lezce Vladislava Pelce). Václav Sojka, Lubomír Kaván, 1.6.1991

PASO-DOBLE, VIIla

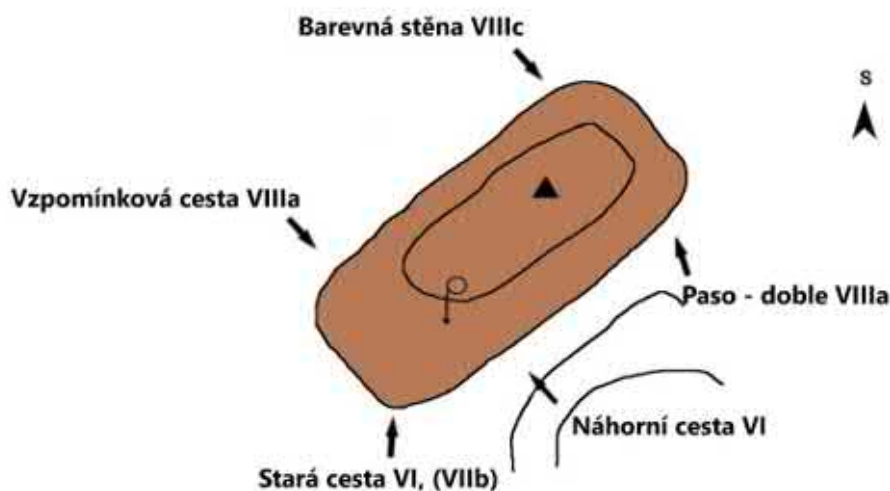
V pravé části JV stěny šikmo vpravo na hranu ke kruhu. Stěnou šikmo vpravo ke 2. kruhu a vpravo (hodiny) na vrchol. Evžen Hollmann, Erich Melzer, Stanislav Feigl st., 7.6.1991

NÁHORNÍ CESTA, VI

Hranou přilehlého masivu sestoupíme kolem kruhu do rozporu. Postavením a traverz doleva k hodinám. Hranou „Staré cesty“ na vrchol. Zdeněk Kropáček, Manfred Kühn, Egon Merke, 15.8.1979

BAREVNÁ STĚNA, VIIlc

V levé části S stěny šikmo vlevo do sokolíka, jím na konec, výše vpravo stěnou přes 2K n. v., Jürgen Höfer, 1.7.2005







KOCOUR

Kater

MAPY.CZ

Google Maps

STARÁ CESTA, II

V SZ stěně traverz šikmo doprava a oblou hranou na vrchol. Zdeněk Kropáček, Dáša Kropáčková, 27.6.2003

WHISKAS, V

Od V hrany šikmo doleva, výše zpátky hranou krátce na vrchol. Dáša Kropáčková, Zdeněk Kropáček, Magda Benešová, 31.8.2003,

KOCOUREČÍ BÁL, V

Ze sedla traverz doleva za hranu a stěnou na vrchol. Zdeněk Kropáček, Dáša Kropáčková, 27.6.2003

PRODLOUŽENÁ, V

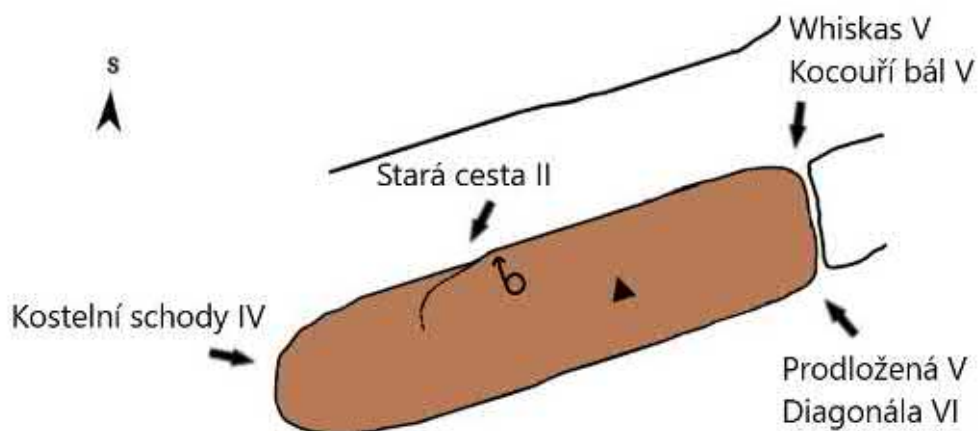
Pravou hranou údolní stěny, výše jako cesta „Kocouří bál“ na vrchol. Zdeněk Kropáček, Magda Benešová, Dáša Kropáčková, 31.8.2003

KOSTELNÍ SCHODY, IV

Oblou Z hranou přímo na vrchol. Zdeněk Kropáček, Dáša Kropáčková, 27.6.2003

DIAGONÁLA, VI

Od nástupu cesty „Prodloužená“ stěnou šikmo doleva, výše krátce Z hranou n. v. Dáša Kropáčková, Zdeněk Kropáček, Magda Benešová, 31.8.2003





KOČIČÍ KOSTEL

Katzenkirche

 MAPY.CZ

 Google Maps

STARÁ CESTA, VIIb

Z náhorní stěny vlevo lávkou do údolní stěny a po umělých stupech na balkón. Žebrem šikmo vlevo ke kruhu, traverz vlevo k převislé spáře a tou na vrchol. Rudolf Meyer, Otto Rülke, 24.4.1921

PŘÍMÁ CESTA, VIIc, RP VIIIa

Spárou v JV stěně na balkón, stěnou (kruh) a spárkou, výše spárou „Staré cesty“. Josef Čihula, G. Haas, 28.10.1965

POLEDNÍ CESTA, VIIb

Vlevo v náhorní (JZ) stěně šikmo doprava přes výklenek k 1. kruhu a stěnou ke 2. kruhu. Nad kruhem traverz doprava na hranu a tou na vrchol. Karel Luxík, Ladislav Štěpán, 2.9.1962

POLEDNÍ CESTA - VEČERNÍ VARIANTA, IXb

Od 2. kruhu „Polední cesty“ šikmo vlevo žebrem a stěnou přes kruh na vrchol. Steffen Vogel x Jürgen Höfer, 22.5.1998

DŘEVĚNÝ SPACÁK, IXc

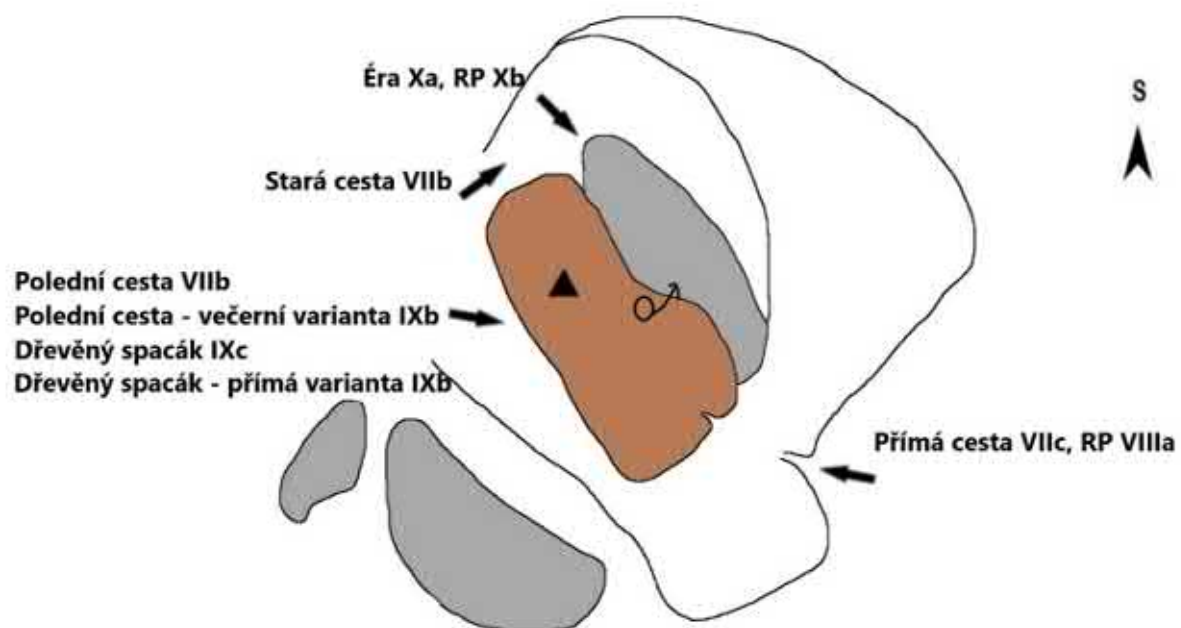
Nástup jako „Přímá cesta“ na lávku a vlevo spárou ke kruhu. Přímo stěnou a vpravo ke 2. kruhu. Vpravo do díry a stěnou na vrchol. René Pohořálek, Milan Havlák, 28.10.1985

DŘEVĚNÝ SPACÁK - PŘÍMÁ VARIANTA, IXb

Od 1. kruhu stěnou (BH) přímo na vrchol. Pavel Henke a Evžen Hollmann, 4.10.1992

ÉRA, Xa, RP Xb

Po vysekaných stupech snadno na balkón k velkým hodinám pod severní převislou hranou a tou přes tři kruhy na vrchol. Pavel Henke a Tomáš Sobotka a Filip Martínek, 20.8.2009 (Cesta věnována památce Ericha Melzera).



KOMINÍČEK

Kaminfeger

 MAPY.CZ

 Google Maps

STARÁ CESTA, II

SZ hranou na vrchol. Hans Schmuck, 9.10.1966

SEVERNÍ SPÁRA, III

S spárou přímo na vrchol. Hans Schmuck, 9.10.1966

POHODA, V

Asi 3 m vpravo od c. "Hrana atomového věku" přímo stěnou (hodiny) na vrchol. V. Nehasil, D. Nehasil, Aleš Kvasnička, 30.4.1996

HRANA ATOMOVÉHO VĚKU, VIIa

Levou náhorní (SV) hranou, výše vpravo na vrchol. Pavel Henke, Karel Hofman, 2.5.1992

ČARODĚJNICE, VIIa

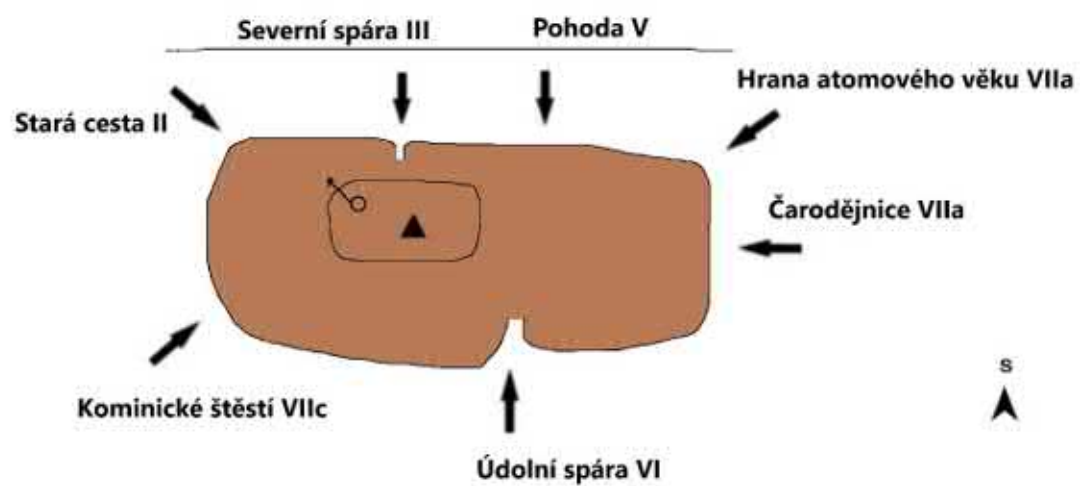
V stěnou (kruh) na břicho a vpravo stěnou (hodiny) na vrchol. V. Nehasil a D. Nehasil, Aleš Kvasnička, 30.4.1996

ÚDOLNÍ SPÁRA, VI

Údolní spárou (hodiny), výše stěnou na vrchol. V. Nehasil a D. Nehasil, Aleš Kvasnička, 30.4.1996

KOMINICKÉ ŠTĚSTÍ, VIIc

Z stěnou (kruh), výše tupou hranou na vrchol. V. Nehasil, Aleš Kvasnička, D. Nehasil, 30.4.1996





KONÍK

Pferdestein

MAPY.CZ

Google Maps

STARÁ CESTA, IV, (V)

Lávkou v J stěně doprava k JV hraně, (stavěním) přes převis na plošinu a hranou na vrchol. Walter Rülke, Martin Hofmann, Paul Hofmann, E. Thieme, 28.3.1921

STARÁ CESTA - VARIANTA, VIIa

Úplně vpravo v J stěně, zleva přes převis na JV hranu (hodiny) a tou na lávku. „Starou cestou“ na vrchol. V. Nehasil, Aleš Kvasnička, 7.5.1996

JIŽNÍ CESTA, VI

Podél sokolíka na římsu a vpravo k hodinám. Vpravo přes převis a stěnou mírně vlevo na vrchol. Lubomír Kaván, M. Mišík, 5.5.1990

ZÁPADNÍ HRANA, VI

Vlevo v J stěně šikmo doleva na Z hranu k hodinám, vlevo od hrany, později hranou na vrchol. Alfred Herrmann, Paul Hofmann, Martin Hofmann, 1924

TRPASLIČÍ ALIBI, VIIa

V pravé části S stěny přes kruh k hodinám cesty „Západní hrana“ a tou na vrchol. Miroslav Michlík, Petr Horák, 29.5.1983

SEVERNÍ STĚNA, VIIb

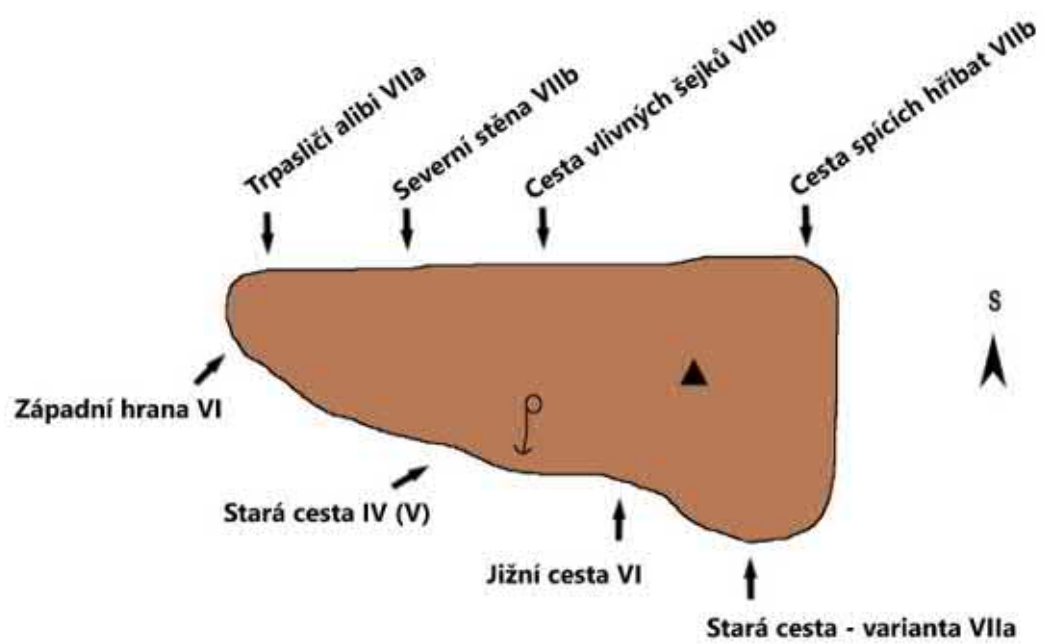
V pravé části S stěny, výše středem na vrchol. Walter Kleiner, G. Polster, 4.8.1939

CESTA Vlivných šejků, VIIb

V levé části S stěny přes 2 kruhy na vrchol. Miroslav Michlík, M. Flekna, 20.6.1982

CESTA SPÍCÍCH HŘÍBAT, VIIb

Při levé hraně S stěny přes 2 kruhy ke 2. kruhu „Cesta vlivných šejků“ a tou na vrchol. Václav Sojka, Luboš Zeman, Stanislav Feigl st., 10.7.1982



KOSTELÍK

Kirchlein

 MAPY.CZ

 Google Maps

STARÁ CESTA, II, (V)

Komínem od JZ na předvrchol. Po hraně (stavěním) na vrchol. Němečtí lezci

STARÁ CESTA - ŽÍZNIVÁ VARIANTA, IV

Z předvrcholu traverz vlevo a stěnou na vrchol. Rudof Waclawič, A. Kolář, 24.4.1966

STARÁ CESTA - ÚDOLNÍ VARIANTA, IV

Z předvrcholu dlouhý traverz vlevo až na údolní hranu a tou na vrchol. Klaus Paul, 2007

STARÁ CESTA – NÁSTUPOVÁ VARIANTA, IV

Pilířem vpravo od „Staré cesty“ na předvrchol a „Starou cestou“ na vrchol. Pavel Janata, 27.4.1986

HLADOVÁ SPÁRA, VI

Spárou v SZ stěně přes převis na předvrchol. „Starou cestou“ na vrchol. Josef Poustka, Milan Gros, 2.9.1962

KATOLICKÁ CESTA, VIIb

Asi 3 m vlevo od „Hladové spáry“ sokolíkem, výše vpravo žlabem na předvrchol a „Starou cestou“ na vrchol. Rudolf Zabilka, Harald Grohmann, Petr Eichler, 28.8.1966

CÍSAŘSKÝ ŘEZ, VIIa, (VIIb)

Vlevo od „Katolické cesty“ (stavěním) a spárou na předvrchol. „Starou cestou“ na vrchol. Jaroslav Houser, Zdeněk Hubka, Karel Luxík, 20.8.1977

POKÁNÍ, VIIC

Vlevo od cesty „Císařský řez“ hranou přes 2 kruhy na vrchol. Jan Paul a Pavel Janata, Žaneta Kandlerová, 16.4.1989

SEVERNÍ CESTA, V

Ze S koutem, šikmo vlevo stěnou a koutem na výčnělek V hrany. Vpravo stěnou na vrchol. Bohuslav Šedý, František Tůma, 1960

SEVERNÍ CESTA - VARIANTA, IV

Z kouta vpravo komínem na předvrchol. „Starou cestou“ na vrchol. Jaroslav Uher, Jaroslav Voldřich, 6.9.19641

EVANGELICKÁ CESTA, VIIa

Nástup jako „Severní cesta“ krátce vzhůru, výše přímo přes kruh a hodiny na vrchol. Jürgen Höfer, 18.9.2009

ČARODĚJNICE, VIIa

Stěnou pod slaněním přes kruh na římsu a „Severní cestou“ na vrchol. A. Fríbl, Zdeněk Pospíchal, 30.4.1984

OBĚTNÍ BERÁNEK, VIIb

V SV stěně na malý balkón a přes kruh vzhůru, výše traverz vlevo a stěnou přímo na vrchol. Pavel Henke x Pavel Bechyně, Martin Strnad, Jiří Sedláček, 19.9.2004

ÚDOLNÍ VARIANTA, IV

Z předvrcholu dlouhý traverz vlevo až na údolní hranu a tou na vrchol. Klaus Paul, 2007

VYZNAVAČI BOHA, VIIb

JV stěnou ke kruhu, traverz vlevo a přímo na římsu, po ní vpravo ke 2. kruhu a přímo stěnou na vrchol. Miroslav Pořádek, Milan Havlák, 31.10.1984

JIHOVÝCHODNÍ CESTA, V

Žlabem vpravo v JV stěně na balkón a stěnou šikmo doprava na vrchol. Autoři neznámí

JIHOVÝCHODNÍ CESTA – VARIANTA, V

Z balkónu přímo spárou na předvrchol.

JIHOVÝCHODNÍ SPÁRA, III, RP V

Spárou ve středu JV stěny na předvrchol a „Starou cestou“ na vrchol. Libor Holpuch, Zdeněk Janků, 23.5.1966

SOBECKÁ CESTA, VIIa

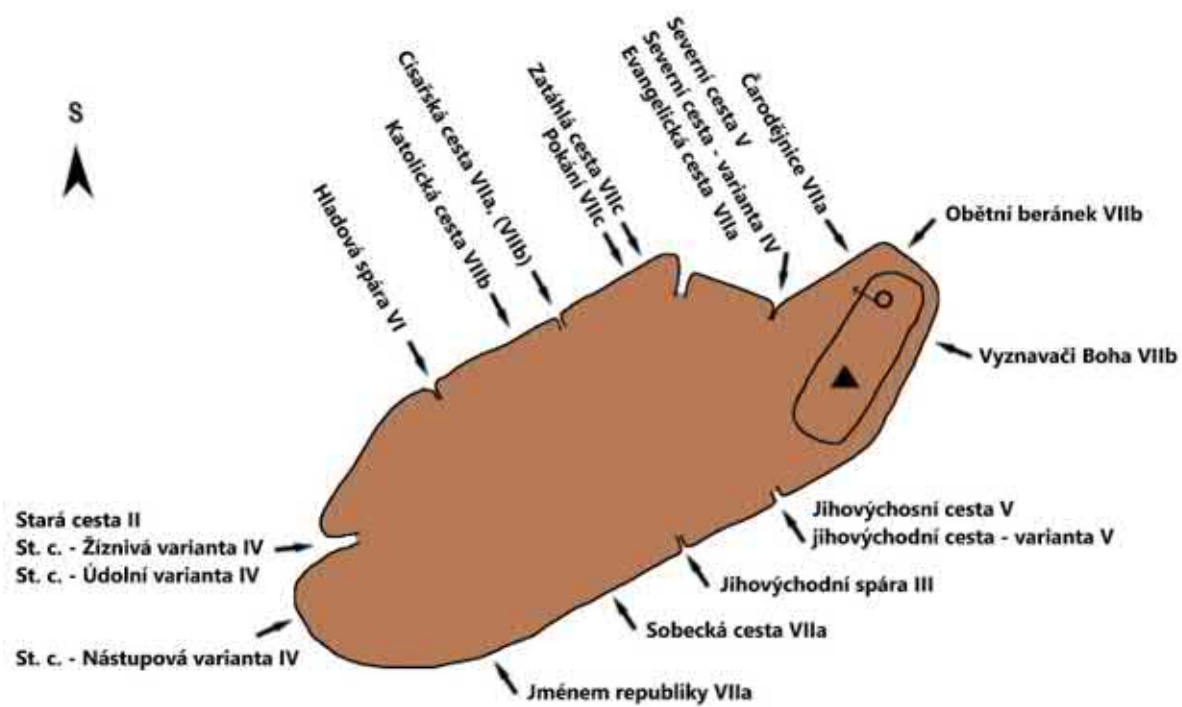
Asi 4 m vlevo od cesty „Jihovýchodní spára“ stěnou do pravé díry a na předvrchol. „Starou cestou“ na vrchol. František Záběhlík, 4.6.1978

JMÉNEM REPUBLIKY, VIIa

Asi 4 m vlevo od „Sobecké cesty“ rajbasovou stěnou do díry. Z ní přes břicho na předvrchol a „Starou cestou“ na vrchol. Ladislav Černý, 25.7.1980

ZATÁHLÁ CESTA, VIIc

Vlevo od cesty „Pokání“ stěnou přímo přes kruh na předvrchol. „Starou cestou“ na vrchol. Stanislav Feigl ml., 7.7.2018



KOSTELNÍ VĚŽ

Kirchturm

MAPY.CZ

Google Maps

STARÁ CESTA, V

Vlevo od JZ hrany šikmo doleva na plošinu. Stěnou a mělkým žlabem na vrchol. Martin Hofmann, Erich Thieme, 29.3.1921

STARÁ CESTA - ODVÁŽNÁ VARIANTA, VI

Středem údolní (Z) stěny přímo na plošinu a „Starou cestou“ na vrchol. Pavel Henke, Erich Melzer, 1989

ÚDOLNÍ CESTA, V

Na římsu v Z stěně a přechod vlevo k jejímu konci. Stěnou šikmo doleva na plošinu a hranou na vrchol. Alfred Herrmann, Erich Thieme, A. Ebert, 21.8.1921

TRAVERZOVÁ CESTA, V

„Jihovýchodní cestou“ na balkón, přechod doprava na hranu a tou na vrchol. 1922

JIHOVÝCHODNÍ CESTA, V

Vlevo v JV stěně na plošinu a traverz doprava na balkón. Žlabem šikmo doleva ke kruhu a vlevo ke spáře. Spárou, výše přímo nebo doprava a žebrem na vrchol. Erich Glaser, R. Skokan, K. Kuhnscherf, 27.8.1921

PŘEPAD, V

Z věžičky J od věže přepad na hranu, traverz doprava a "Jihovýchodní cestou" na vrchol. Walter Vogt, Carl Rau, Johannes Schultz, Martin Hofmann, 1922

PŘEPAD - VARIANTA, V

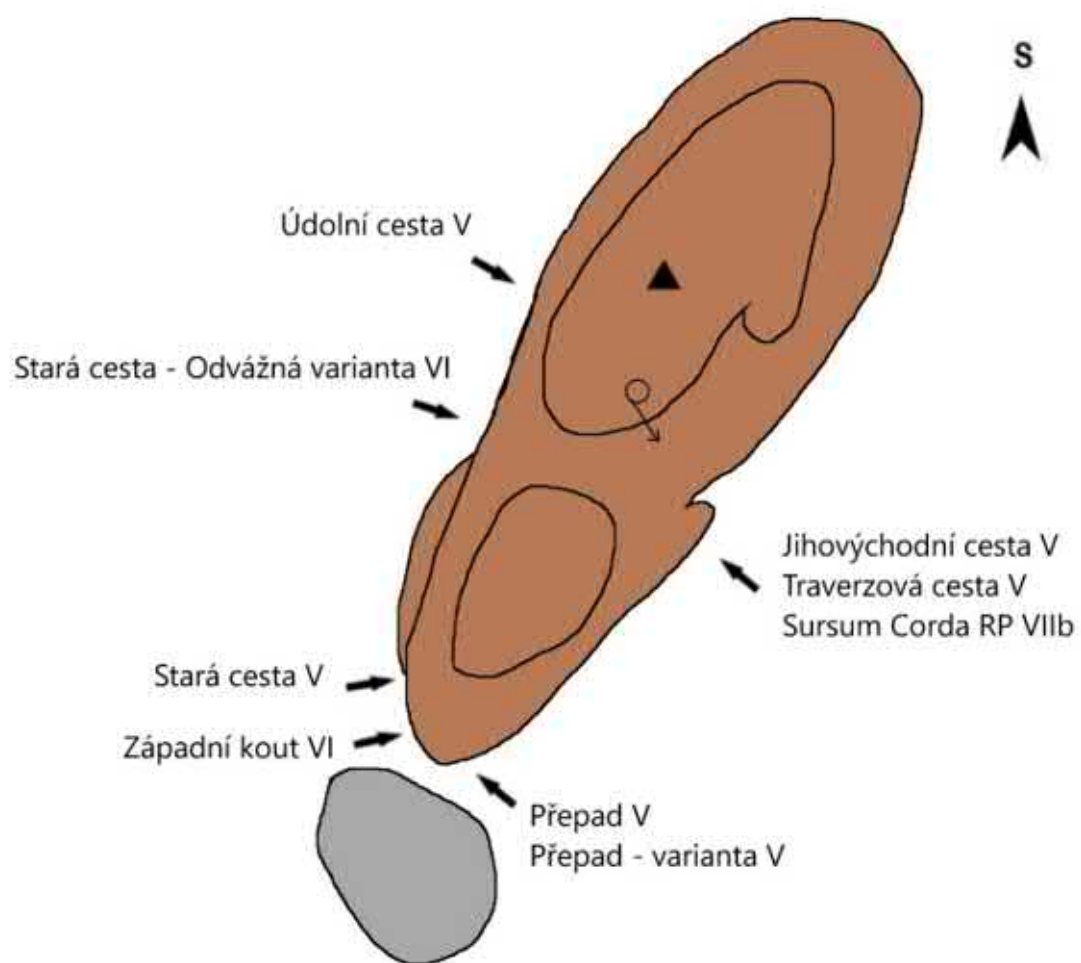
Traverz vlevo do mělkého žlabu a „Starou cestou“ na vrchol. Alfred Herrmann, 5.6.1922

ZÁPADNÍ KOUT, VI


Vlevo od JZ hrany koutem, výše traverz vlevo do mělkého žlabu a „Starou cestou“ na vrchol. Walter Kleiner, 20.7.1935

SURSUM CORDA, RP VIIb

„Traverzovou cestou“ na hranu (hodiny). Vlevo přes díru na balkon ke kruhu. Vpravo hranou na vrchol. Jiří Chaloupka, D. Tichý, D. Kanive, 8.9.2004







KRÁSA SE ZÁVOJEM – Q

Schönheit mit Schleier - Q

MAPPY.CZ

Google Maps

DEN MATEK, VIIc

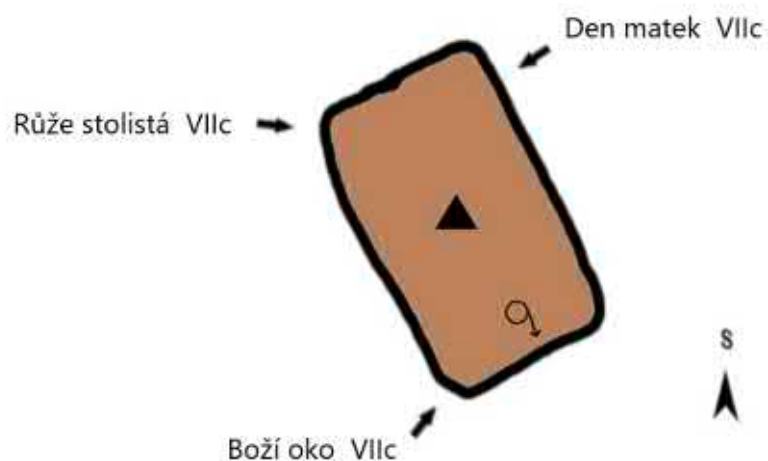
Stěnou vlevo od S hrany na vrchol. Felix Bierman, Zdeněk Zajíček, 13.5.1990

BOŽÍ OKO, VIIc

Stěnou podél JZ hrany na vrchol. Tomáš Tlamicha, Josef Peh, 11.11.1991

RŮŽE STOLISTÁ, VIIc

Od SZ položenou náhorní stěnou na vrchol. Franz Hegenberger, Gottfried Füller, 31.8.1992





KRONIKA

Chronik

 MAPY.CZ

 Google Maps

STARÁ CESTA, II

Z náhorní strany doleva a vpravo žlabem do sedla. Stěnou vlevo na vrchol. Václav Sojka

MARHANOVY SANDÁLY, III

Ruční spárou ve středu náhorní stěny na vrchol. Václav Sojka, Jan Marhan, 6.5.1990

POTVŮRKA PODIVNÁ, VIIa

Vpravo v náhorní stěně sokolíkem přes převis (hodiny) do díry a na vrchol. Václav Sojka, Jan Marhan, 6.5.1990

LISTOPADOVÁ SPÁRA, V

V levé části Z stěny spárou na předvrchol a stěnou na vrchol. Pavel Bechyně, Pavel Henke, 1.11.1992

OKATÁ SPÁRA, IV

Vpravo od cesty „Listopadová spára“ spárou rozšiřující se v komín a hranou na předvrchol. Stěnou na vrchol. Pavel Bechyně, Pavel Henke, 1.11.1992

TROJKOVÁ HRANA, VIIa

Z hranou na vrchol. Luboš Zeman, Václav Sojka, Jan Marhan, 6.5.1990

VÝCHODNÍ CESTA, II

„Starou cestou“ do sedla a traverz vlevo do V stěny. Stěnou po stupních na vrchol. David Lošťák, 16.7.1996

KRÁTKÁ CESTA, II

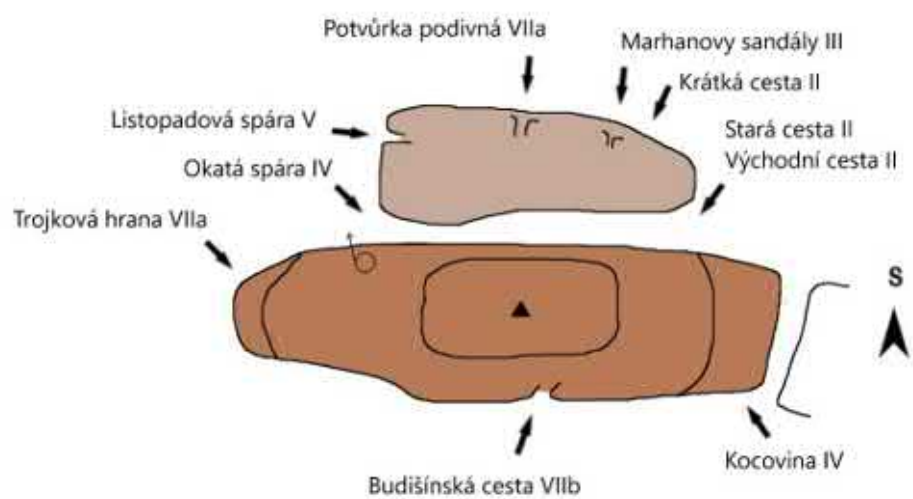
Vlevo od cesty „Marhanovy sandály“ spárou na předvrchol a převislou stěnou na vrchol. Jörg Hempelt, Albrecht Kittler, 26.7.1998

KOCOVINA, IV

Od JV zářezem a sokolíkem na V hranu a tou n. v. Uwe Schumacher, Karl-Christian Mlasowsky, Gerald Männel, Reiner Hauschild, 2.6.2000

BUDIŠÍNSKÁ CESTA, VIIb

V údolní stěně šikmou spárou (2 kruhy), výše stěnou n. v. Pierre Mieth a Peter Mieth, Karl-Christian Mlasowsky, 2.6.2000



KŘIVÁK

Schief

MAPY.CZ

Google Maps

STARÁ CESTA, I

Z náhoří podél žebra, nebo stěnkou na vrchol.

PŘESKOK, 1

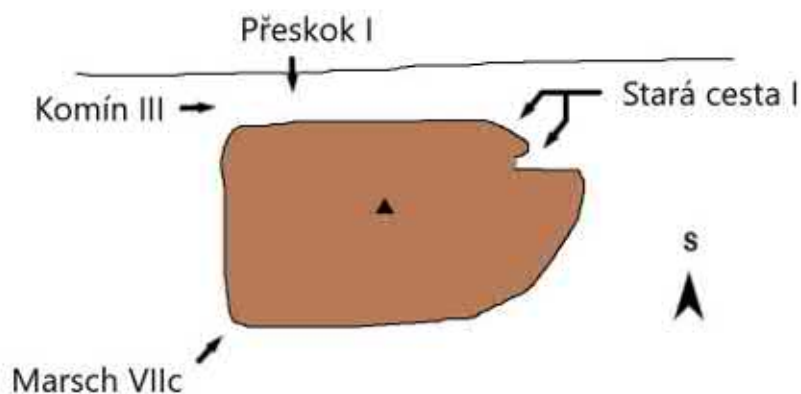
Z masívu přeskok na vrchol. Jan Paul, 11. 7. 2019


KOMÍN, III

Komínem přes převis na polici, z ní přepad do stěny a výšvihem na vrchol. Jan Paul, 11. 7. 2019

MARSCH, VIIc

JZ údolní hranou přes hodiny na vrchol. Herr Uhu, 1.9.2021





KŘÍŽOVÁ STĚNA – M

Kreuzwand - M

MAPY.CZ

Google Maps

LEVÝ KOMÍN, III

Úplně vlevo ve stěně komínem přímo na vrchol. Jaroslav Vlasák, 28.3.1994

PROTESTANT, IX

Stěnou přes 3 kruhy. Stanislav Emingr, Ladislav Vörös, Pavel Bechyně, Pavel Henke, začátek května 1994

KANCIONÁLE, IX

Hranou přes 3 kruhy. Jaroslav Vlasák, Bohumil Hromádko, Pavel Bechyně, Pavel Henke, začátek července 1994



KŘÍŽOVÝ KÁMEN – Q

Kreuzstein - Q

MAPY.CZ

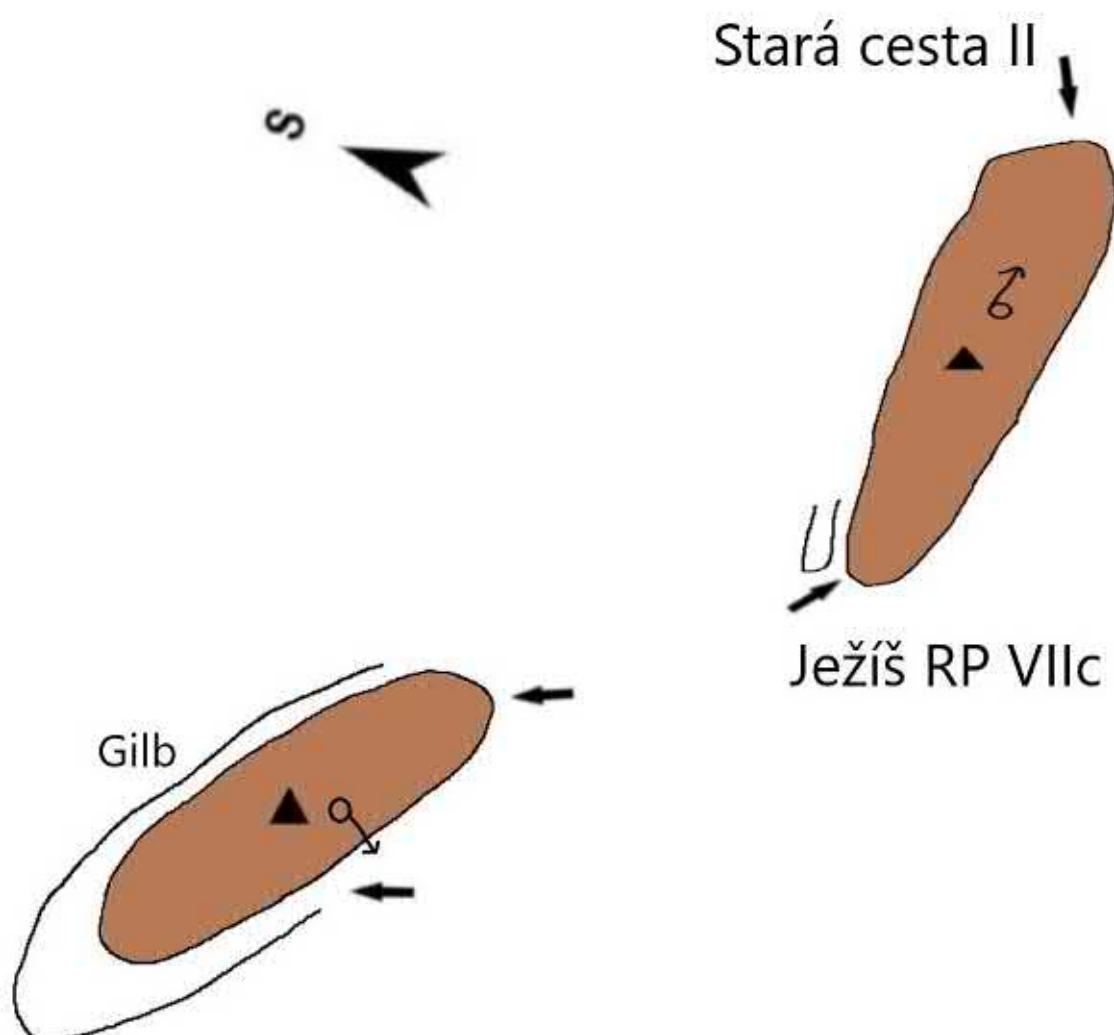
Google Maps

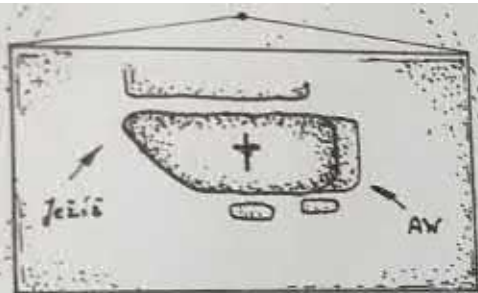
STARÁ CESTA, II

Z náhorní strany (V) na vrchol. Sasští lezci

JEŽÍŠ, RP VIIc

Z údolní hranou přes 2 kruhy na vrchol. Marie Jáchymová, Josef Jákob, 7.4.2020





Alter Weg - II 1933 sächsische Kellerei
 Von O Bergseite
 zum Gipfel.

Ježiš - VIIc 7. dubna 2000
 Marie Jeřmova,
 Josef Jáchol
 Údolní hranou,
 2K na vrchol.





KULÍŠEK

Käuzchen

MAPY.CZ

Google Maps

JIŽNÍ HRANA, V

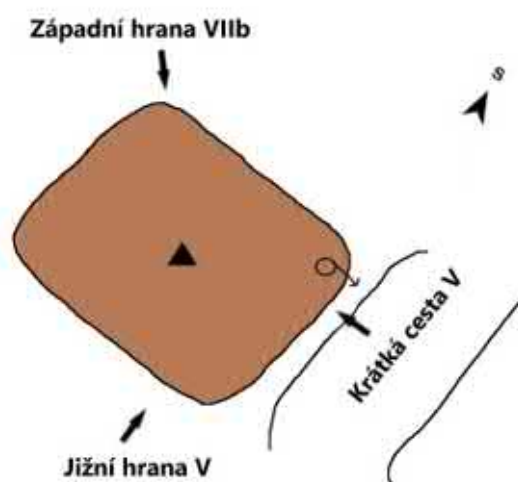
Vlevo podél J hrany na vrchol. Lubomír Kaván, Lubomír Štěpán, 30.12.1988

ZÁPADNÍ HRANA, VIIb

Z hranou šikmo vlevo na vrchol. Jürgen Höfer, 1.7.2005

KRÁTKÁ CESTA, V

Stavěním z předskalí do náhorní (JV) stěny a tou na vrchol. Lubomír Kaván, Lubomír Štěpán, 30.12.1988



KUŽEL VILEMÍNINY STĚNY

Wilhelminenwandkegel

 MAPY.CZ

 Google Maps

STARÁ CESTA, VI

Středem náhorní (J) stěny na lávku, dlouhý traverz vlevo do údolí stěny. Spárou ke kruhu a vlevo spárou na předvrchol a stěnou na vrchol. Martin Hofmann, Walter Rülke, I. Puppe, A. Krampe, 10.4.1921

STARÁ CESTA - ÚDOLNÍ VARIANTA, VIIa

Nástup u úpatí SZ hrany trhlinou a vlevo po hraně k římse. Vlevo žlabem na balkón a „Starou cestou“ na vrchol. Jaroslav Houser, Zdeněk Hubka, Slavomil Krob, 9.9.1978

PEPRNÁ CESTA, VIIb

„Starou cestou“ na lávku a vlevo k hodinám. Stavěním přes převis, stěnou do díry a ke kruhu. Přímou stěnou, výše vpravo žlábkem na vrchol. Bohuslav Šedý, Viktor Hündl, Josef Poustka, 4.7.1971

BOWLING, VIIc

Převislou údolní (S) hranou přes hodiny ke kruhu. Stěnou přímo, poté vpravo na polici a šikmo vpravo stěnou ke kruhu „Staré cesty“. Tou na vrchol. Pavel Bechyně x Pavel Henke, 12.5.2001

TREFA DO ČERNÉHO, VIIIc

Středem převislé údolní stěny šikmo vlevo přes kruh do sokolíka a jím na polici. Převísem a stěnou (2. kruh) přímo na vrchol. Pavel Bechyně x Pavel Henke, 12.5.2001

SEVERNÍ CESTA, VIIa

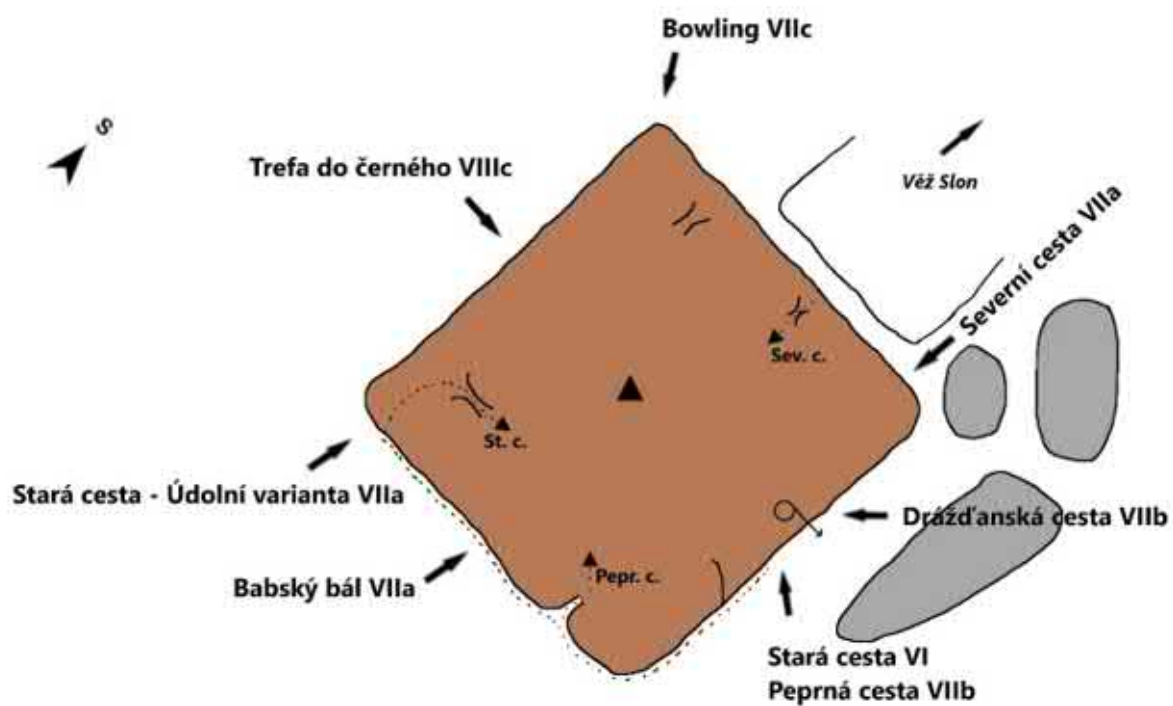
Od SV hrany šikmo doprava a žlábkem přímo na vrchol. Otto Wittwer, H. Mieder, G. Görne, 28.5.1928

DRÁŽDANSKÁ CESTA, VIIb

Od SV hrany stěnou šikmo vlevo (kruh) k sokolíku a jím ke 2. kruhu, výše stěnou na vrchol. Vladislav Nehasil, David Nehasil, Pavel Henke, H. Flegel, 14.7.1995

BABSKÝ BÁL, VIIa

Vlevo od JV hrany stěnou k velkým hodinám a vpravo ke kruhu, výše postavením a stěnou n. v. Jaroslav Houser, Miroslav Dříza, Zdeněk Hubka, 9.9.1998







KUŽELKA

Saguskopf

MAPY.CZ

Google Maps

Poznámka: Zákaz lezení na vrcholovou hlavu, hrozí odlomení.

STARÁ CESTA, V

Náhorní stěnou na balkón a přes převis na vrchol. Gerhard Sager, 19.4.1911

JIHOVÝCHODNÍ CESTA, VIIa

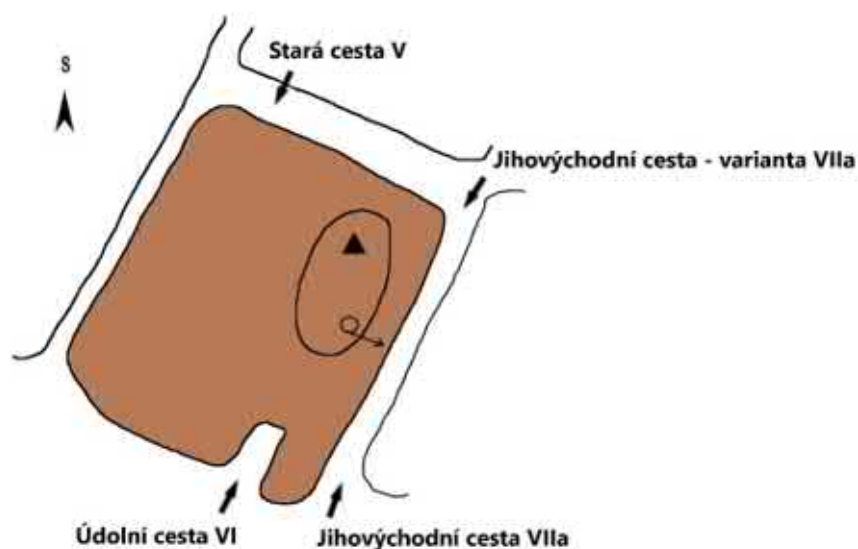
Od JV komínem na plošinu, sokolíkem a stěnou doleva na hranu, tou pod převis a stěnou vpravo na vrchol. Viktor Hündl, Zdeněk Veverka, 20.4.1964

JIHOVÝCHODNÍ CESTA - VARIANTA, VIIa

Od náhorní (V) hrany travers vlevo k hodinám a stěnou přímo ke hraně. „Jihovýchodní cestou“ na vrchol. Jaroslav Mádl, 1.8.1981

ÚDOLNÍ CESTA, VI

Od J koutem pod převis, doprava na plošinu a šikmo vlevo k hodinám. Přímo na balkón a „Starou cestou“ na vrchol. Martin Hofmann, Paul Hofmann, 9.6.1922



LABUŽNÍK

Feinschmecker

MAPPY.CZ

Google Maps

STARÁ CESTA, III, (VIIb)

Rozporem mezi věži a masívem, výše (stavěním z přepadu) na vrchol. Petr Rada, Karel Luxík, 20.8.1967

LABUŽNICKÝ PUMPRDENTLICH, VIIlb

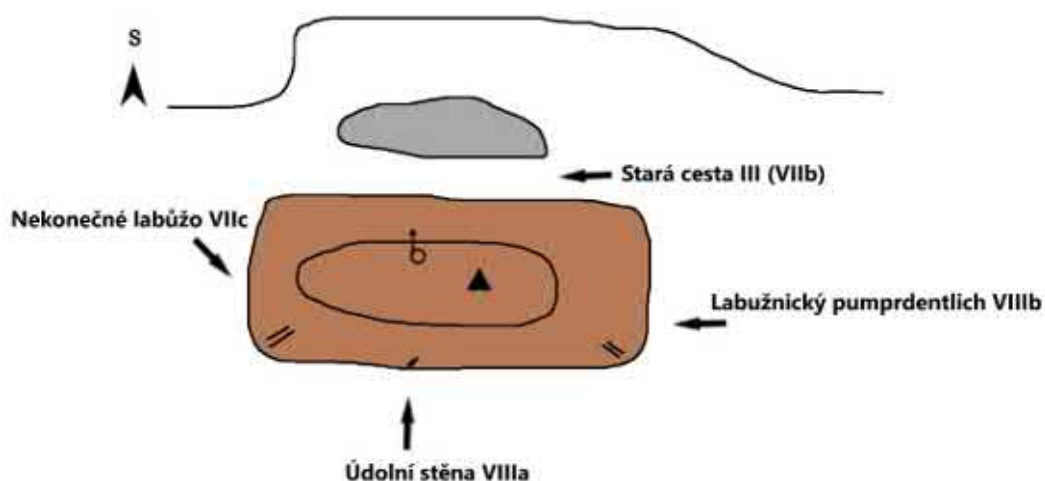
Zprava V stěnou (kruh) ke 2. kruhu. Stěnou přímo, výše za hranu k 3. kruhu a hranou na vrchol. Pavel Henke x Pavel Bechyně, 18.9.1995

ÚDOLNÍ STĚNA, VIIla

Zleva údolní stěnou (kruh) ke vhloubení a jím ke 2. kruhu. Stěnou přímo na vrchol. Vladislav Nehasil, D. Nehasil, Aleš Kvasnička, 8.8.1995

NEKONEČNÉ LABŮŽO, VIIc

Od Z hrany traverz doprava ke kruhu, hranou a žlábkem na vrchol. Pavel Henke, Pavel Bechyně, 18.9.1995



LAMPA

Lampe

MAPY.CZ

Google Maps

VÝCHODNÍ CESTA, VI

Při náhorní hraně (kruh) a vpravo na vrchol. Erich Hage, Frank Richter, Max Albrecht, Hans Mühlbach, Eberhard Pokorny, Paul Hofmann, 2.5.1925 (K. K. Kesseltürme)

BEZ VĚTŠÍCH AMBICÍ, VIIa

Při pravé údolní hraně přímo (BH) přes kruh na vrchol. Pavel Henke, Erich Melzer, Miroslav Jirman, 17.8.1991

ÚDOLNÍ CESTA, VIIa

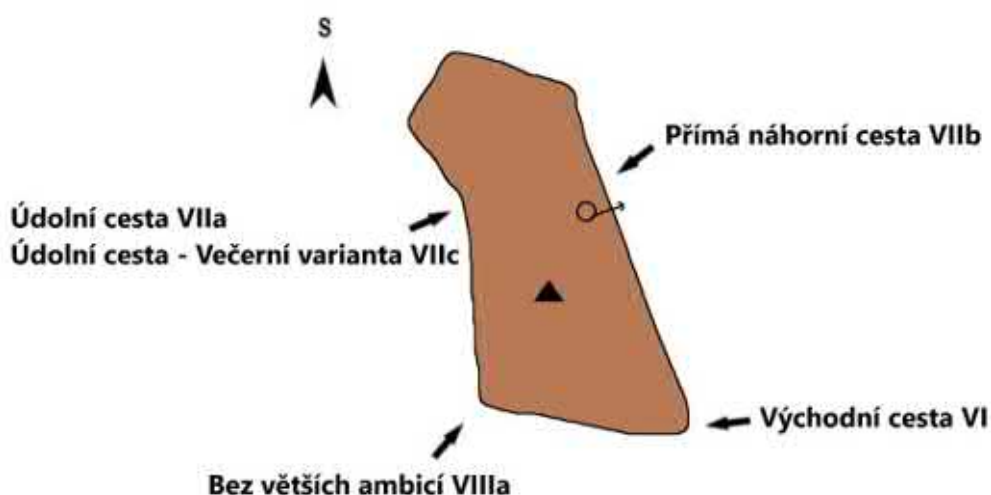
Z stěnou šikmo doprava na plošinu v údolní stěně (kruh). Doprava přes převis a stěnou na vrchol. Bohumír Myška, Josef Poustka, 1959

ÚDOLNÍ CESTA - VEČERNÍ VARIANTA, VIIc

Od kruhu doleva přes převis a podél žlabu na vrchol. Lubomír Kaván a Ladislav Štěpán, 5.10.1989

PŘÍMÁ NÁHORNÍ CESTA, VIIb

Přímo pod slaněním jemným sokolíkem (kruh) na vrchol. Tomáš Pavlík, 22.9.1985



LESNÍ HLAVIČKA

Waldköpfchen

MAPPY.CZ

Google Maps

POD SLANĚNÍM, VI

Pod slaněním přímo přes převis n. v. Pierre Mieth, K. Mieth, Gerald Männel, Peter Mieth, 27.5.2005

ZÁPADNÍ HRANA, V

Z hranou přímo n. v. Pierre Mieth, Gerald Männel, Karl - Christian Mlasowsky, W. Hocker a další, 24.6.2000

HADÍ MUŽ, VIIa

Od S přes převis přímo n. v. Pavel Henke, 9.8.2006

VÝCHODNÍ STĚNA, VIIb

Pravou částí V strany přes díry, nakulením přes šikmou zvětralou hranu na vrchol. Petr Hartig, 7.5.2020

ČISTIČ, V

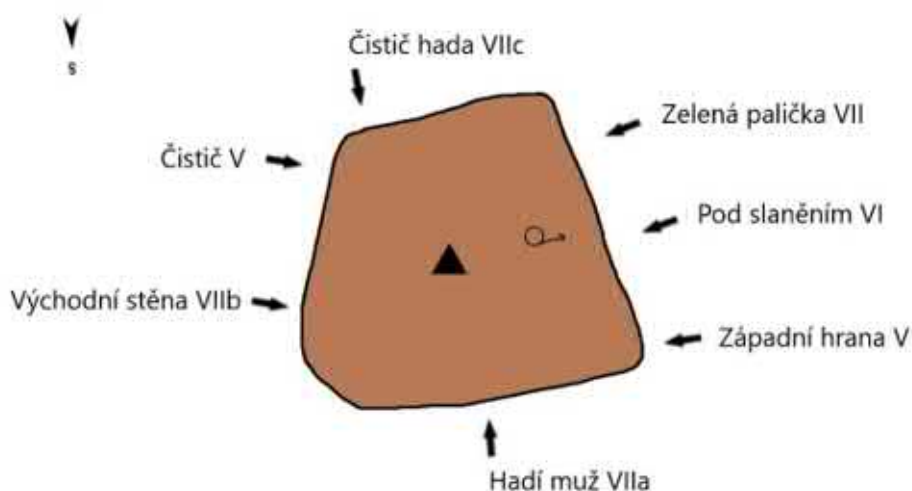
Šikmou spárou ve V stěně a doleva n. v. Pierre Mieth, W. Hocker, Gerald Männel, Karl - Christian Mlasowsky a další, 24.6.2000

ČISTIČ HADA, VIIc

Stěnou vlevo od cesty „Čistič“ přes převis na vrchol. Stanislav Feigl ml., 27.9.2021

ZELENÁ PALIČKA, VII

Pravou náhorní hranou na vrchol. Stanislav Feigl ml., 6.9.2019







LESNÍ KAPLE

Waldkapelle

MAPY.CZ

Google Maps

STARÁ CESTA, IV

V levé části náhorní stěny komínem na balkón a přímo nebo vpravo za hranou na vrchol. Alfred Hermann, Paul Hofmann, 21.6.1924

STARÁ CESTA - NÁHORNÍ VARIANTA, V

Vpravo od komína „Staré cesty“ šikmo vlevo stěnou na balkón a „Starou cestou“ na vrchol. Jan Moravec, Petr Vejvoda, 12.1.1991

STARÁ CESTA - NÁSTUPOVÁ VARIANTA, IV

Od S špinavou trhlinou nebo od Z komínem na balkón a „Starou cestou“ n. v.

BRANECKÁ CESTA, VIIa

Stěnou 6 m vpravo od „Staré cesty“ do výklenku a travers na hranu skalního okna. Hranou a spárkou na vrchol. Bohuslav Šedý, Viktor Hündl, Zdeněk Veverka, 14.8.1961

BRANECKÁ CESTA - VARIANTA, VI

Od nástupu cesty „Branecká cesta“ stěnou přímo na vrchol. Jan Kropáček, Martin Kropáček, 19.7.1989

PŘÍMÁ CESTA, VI

Stěnou pod sláněním přes převis ke spáře (hodiny), jí na konec a 2 m vlevo stěnou přímo na vrchol. Miroslav Michlík, 21.5.1975

ROMANCE ZA KORUNU, VIIa

V stěnou přes kruh k římse, doleva ke hraně a stěnou na vrchol. Jaroslav Houser, Karel Luxík, Milan Sadi, František Vyšata, 30.8.1977

TANEC MEZI VEJCI, VIIc

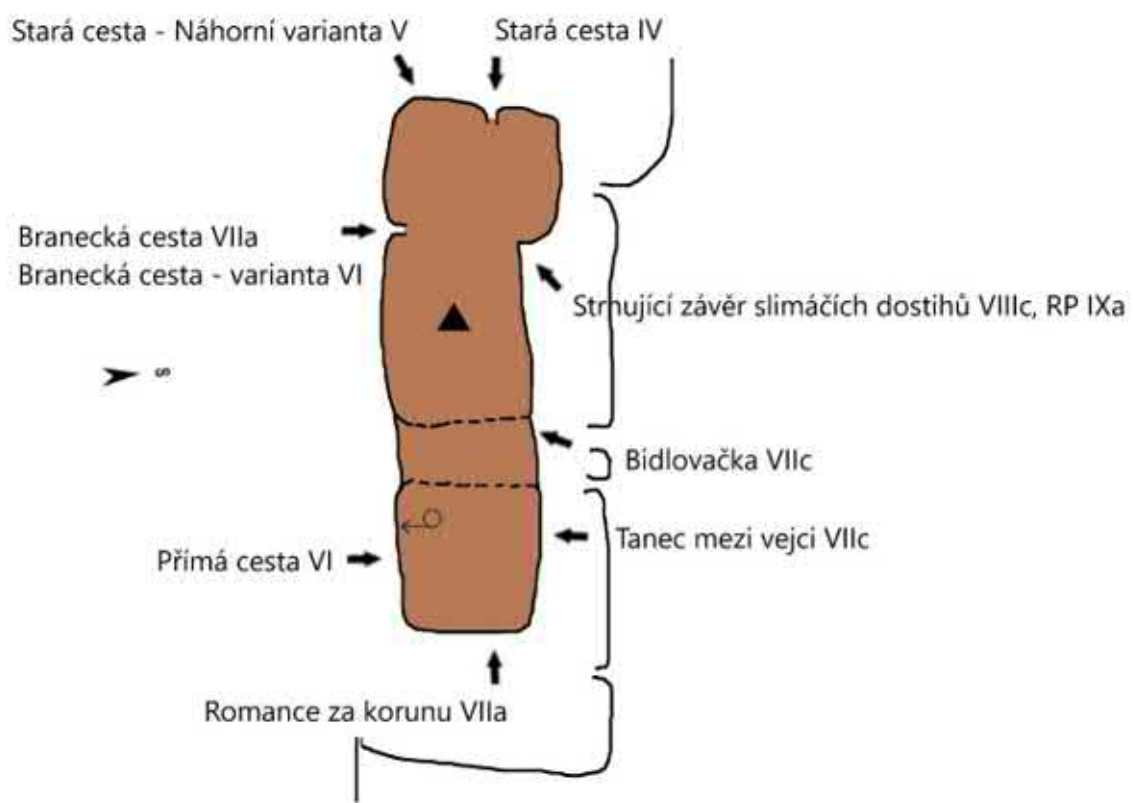
Ve středu údolní stěny přes kruh do skalního okna, průlez oknem do náhorní stěny a jí, nebo cestou „Bidlovačka“ na vrchol. Vlastimil Peroutka, 24.5.2001

BIDLOVAČKA, VIIc

Od S tupou hranou přes 2 kruhy do spáry ve skalním okně a tou na vrchol. Pavel Henke a Pavel Bechyně, 24.2.2002

STRHUJÍCÍ ZÁVĚR SLIMÁČÍCH DOSTIHŮ, VIIIc, RP IXa

V pravé části S stěny krátkou spárou a stěnou šikmo vlevo (hodiny) ke kruhu. Stěnou přes hodiny a 2. kruh na vrchol. Pavel Henke a Pavel Bechyně, Martin Strnad, 19.9.2004



LUCINKA

Luzerne

MAPY.CZ

Google Maps

STARÁ CESTA, I

Levou náhorní hranou na vrchol. Zdeněk Veverka, Miroslav Janoušek, 1973

ZÁPADNÍ SPÁRA, VI

Ze strže travers doleva do spáry a tou na vrchol. František Záběhlík, Karel Luxík, Vlastimil Záběhlík, Miroslav Michlík, 8.5.1976

PŘÍMÁ ZÁPADNÍ CESTA, VIIc

Z stěnou přímo ke kruhu a šikmo doprava do cesty „Západní spára“ a tou na vrchol. Zdeněk Weingartl, Rostislav Sedliský, 2.6.1979

VYPRÁZDNĚNÍ, IXb

V pravé části údolní stěny přes 1. a 2.BH, zprava doleva 3.BH a vlevo šikmou rampou n. v. Tomáš Sobotka x Pavel Henke, Jan Makovička, 24.7.2022

RAZAMANAZ, RP IXa

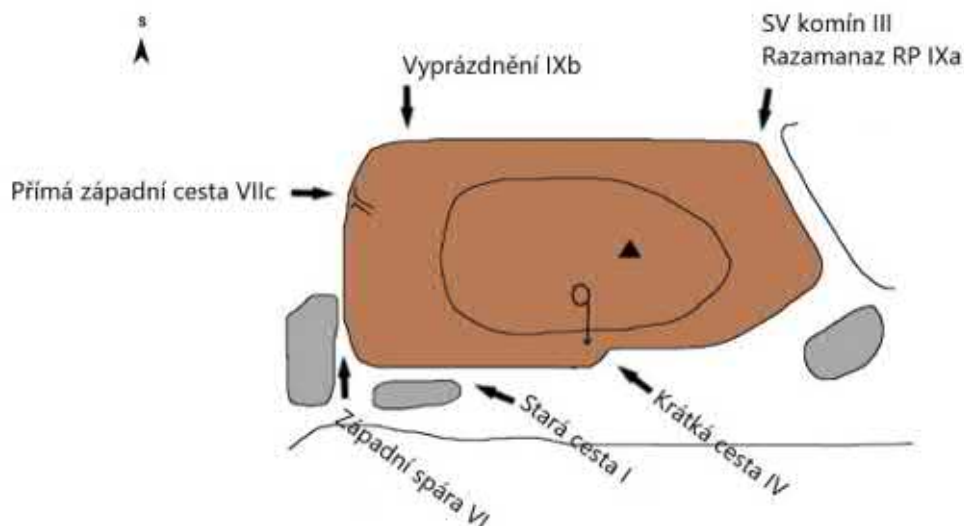
Krátce cestou „SV komín“ a vpravo stěnou přes 1.BH do spáry 2.BH a tou n. v. Jan Makovička x Pavel Henke, Pavel Bechyně, 24.7.2022

SV KOMÍN, III

Údolním SV komínem do náhorní strže a libovolně n. v. Daniel Hölzl, Pavel Henke, 16.7.2022

KRÁTKÁ CESTA, IV

Středem J stěny na vrchol. Miroslav Michlík, 7.5.1976





MAJÁK 2

Leuchtturm

MAPY.CZ

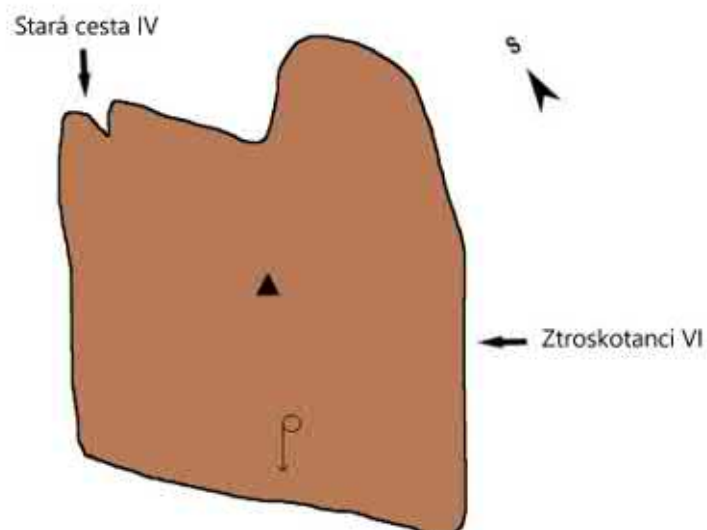
Google Maps

STARÁ CESTA, IV

Při údolní hraně ke spáře a tou na vrchol. Josef Klůs, P. Vécl, 10.4.1997

ZTROSKOTANCI, VI

Středem JV stěny přes hodiny na vrchol. Pavel Henke, Pavel Bechyně, 12.11.2001





MALÉ ŽLUTÉ CIMBUŘÍ

Kleine Gelbe Zinne

MAPY.CZ

Google Maps

JIŽNÍ KOMÍN, IV

Vlevo v J stěně komínem na vrchol. Hugo Preusche, P. Holfert, Erich Ehrt, Paul Müller, 1.7.1911

NORMÁLNÍ CESTA, IV

Vlevo od komína v J stěně z výklenku do spáry. Spárou, výše vpravo stěnou na vrchol. Autoři neznámí, před r. 1924

BRATRANECKÁ CESTA, VIIa

Od nástupu „Staré cesty“ dlouhý travers vlevo k SZ hraně (kruh). Hranou k hodinám, travers vlevo do komína cesty „Kolmá spára“ a jím na vrchol. Bohuslav Šedý a Bohumír Myška, 1960

BRATRANECKÁ CESTA - VARIANTA, VIIa

Ke kruhu přímo. Zdeněk Hubka, Miroslav Mžourek, 25.8.1974

HRANA PANÍ PERCHTY, VIIb

Pravou částí Z stěny (kruh), výše JZ hranou na vrchol. Zdeněk Petrář, Pavel Novák, 26.7.1994

RAJSKÝ PROTĚK, VIIc

Z stěnou přes kruh a hodiny přímo na vrchol. Pavel Černý, Petr Laštovička ml., 23.5.1989

POLYGRAFICKÁ CESTA, VIIa

V pravé části S stěny sokolíkem ke kruhu a přes převis ke 2. kruhu. Stěnou přímo přes hodiny na vrchol. Pavel Henke, Erich Melzer, 10.9.1989

KOLMÁ SPÁRA, VIIa

Pravou spárou v S stěně (kruh), výše komínem na vrchol. Jaroslav Heřmánek, 1959

SPLYNUTÍ DUŠÍ, VIIIC

Středem údolní stěny přes 2 kruhy na vrchol. René Pohořálek, Milan Havlák, 30.8.1985

ŠIKMÁ SPÁRA, VIIb

Vlevo v údolní (S) stěně přes převis na plošinu a doprava ke kruhu. Spárou na vrchol. Jaroslav Heřmánek, 1959

ŽÁDNÁ KŘEČ, VIIc

SZ hranou (2 kruhy), postavením vlevo na hranu a tou na vrchol. Jan Šimon a Ladislav Škalda a Jan Rybička a Pavel Kulík, 31.5.1980

PROCHÁZKA HRABĚNKY, VIIIa

V pravé části V stěny, stěnou šikmo vpravo přes převis (hodiny) k 1. a 2. kruhu. Stěnou (hodiny) přes 3. kruh na vrchol. Pavel Bechyně, Pavel Henke, 10.9.1992

SVÁTEČNÍ CESTA, VI

Vpravo v J stěně žlábkem k hodinám a traverz doprava do V stěny ke kruhu. Stěnou na vrchol. Josef Poustka, Petr Rada, 1962

PRAŠIVÁ CESTA, V, (VIIa)

Vpravo v J stěně žlabem k hodinám, traverz vlevo na plošinu a (stavěním) na vrchol. František Tůma, Bohumil Myška, 1959

PŘÍMÁ VARIANTA PRAŠIVÉ CESTY, VIIa

V pádové linii horního žlabu přímo stěnou na konec traverzu a dále přímo žlabem bez stavění na vrchol. Autoři neznámí

MRAVENČÍ CESTA, IV

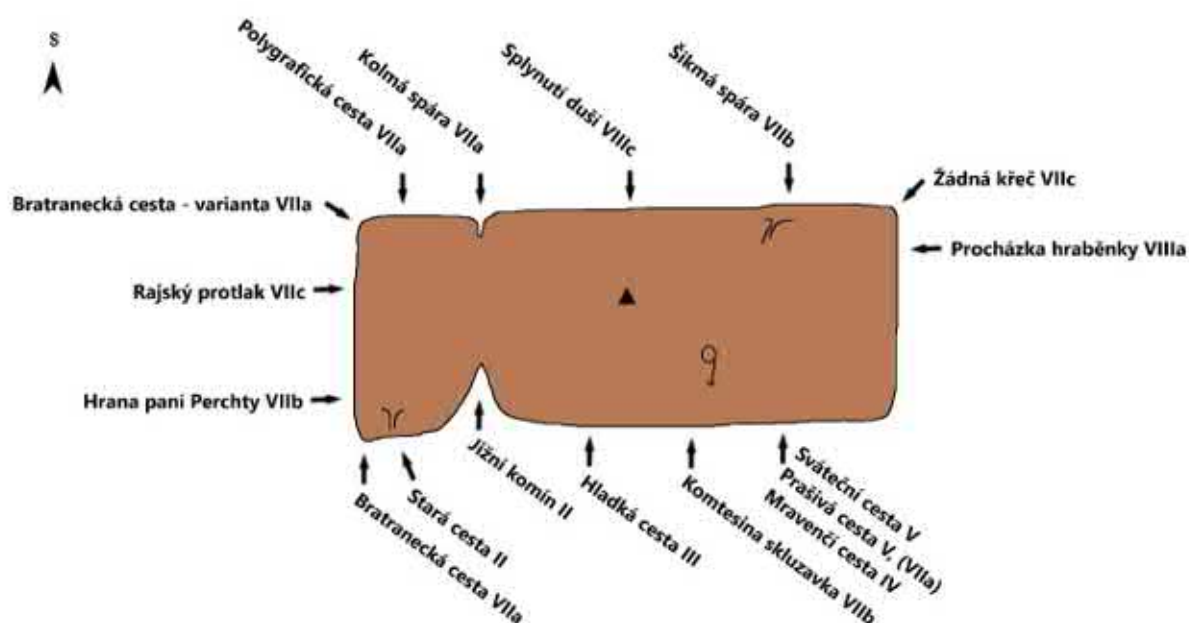
Vpravo v J stěně žlábkem k hodinám a stěnou šikmo doprava, výše přímo na vrchol. Josef Poustka, Jaroslav Voldřich, 1960

KOMTESINA SKLUZAVKA, VIIb

Nevýrazným pilířkem ve středu náhorní stěny ke kruhu a obtížně na vrchol. Pavel Novák, Zdeněk Petrů, 27.7.19941

HLADKÁ CESTA, III

Vpravo od komína stěnou do výklenku a na vrchol. František Tůma, Lerch, 1959



MAMUTÍ VĚŽ

Mammutturm

MAPY.CZ

Google Maps

PÍSKOVÁ CESTA, II

Vpravo ve V stěně po stupních šikmo vlevo na vrchol.

TO - HO, IV

Vlevo od "Pískové cesty" stěnou přes díru na lávku a přímo na vrchol.

STARÁ CESTA, III

Při J hraně na vrchol.

ODVEDENECKÁ CESTA, VIIa

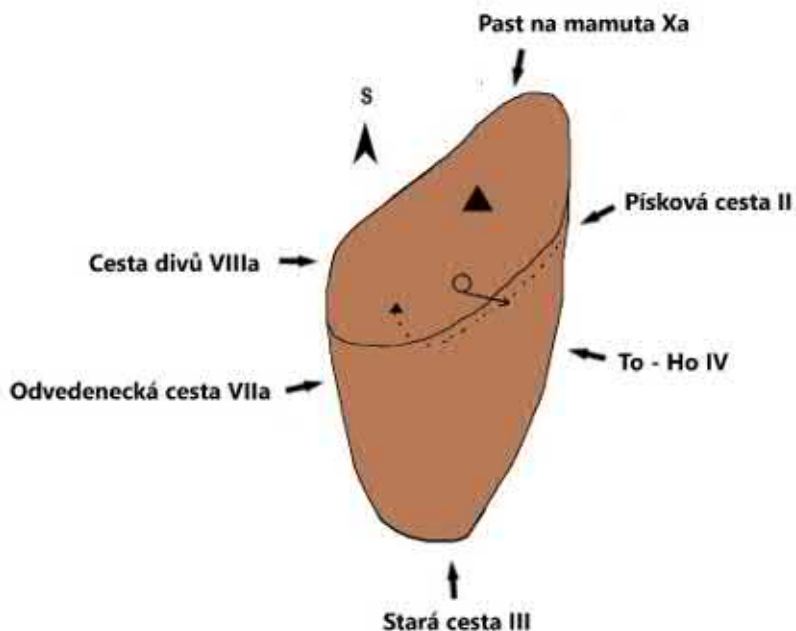
Středem Z stěny ke kruhu, výše mírně vlevo na vrchol. Luboš Drbohlav, J. Jelínek

CESTA DIVŮ, VIIa

SZ hranou přes 2 kruhy, výše vpravo na vrchol. Pavel Bechyně, 5.7.1988

PAST NA MAMUTA, Xa

Stěnou přes hodiny a kruh přímo n. v. Tomáš Sobotka x Pavel Henke, 30.7.2021







MARIINA VĚŽ

Marienturm

MAPY.CZ

Google Maps

STARÁ CESTA, II

V hranou na vrchol. lezci KK Kesseltürmer, 1922

STARÁ CESTA - VARIANTA, II

Vlevo od „Staré cesty“ komínem a JV hranou na vrchol. Cornelius Zippe, M. Clemens, Albrecht Kittler, 16.4.1994

SPRCHA, V

Ve středu J stěny podél jemných trhlin, výše stěnou na vrchol. Vladislav Nehasil, David Nehasil, 25.6.1995

JIŽNÍ CESTA, III

Vlevo v J stěně žlabem na plošinu a komínem na vrchol. Helmut Grosser, Kurt Nitzschmann, 31.10.1937

ZÁPADNÍ CESTA, III

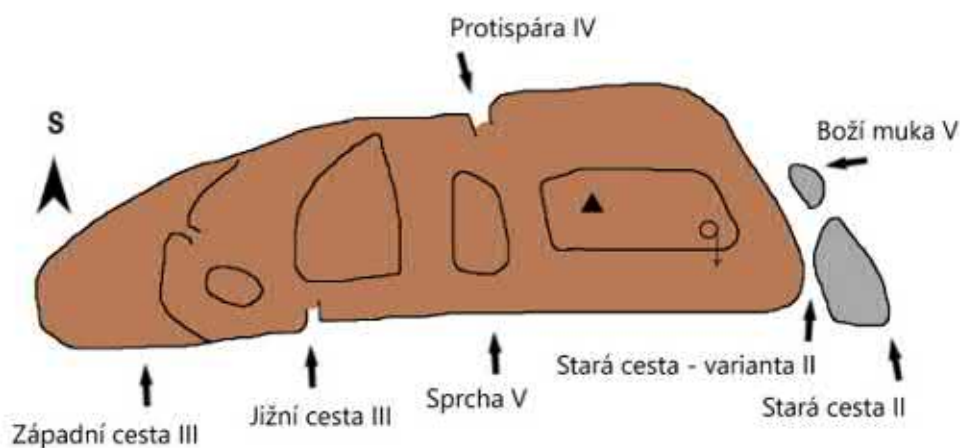
U JZ hrany přechod vlevo do žlabu a jím na vrchol.

BOŽÍ MUKA, V

Vlevo v údolní stěně na blok do komína. Šikmo vpravo na plošinu a pravou spárou na vrchol. Zdeněk Kropáček, Günter Schneider, 2.10.1976

PROTISPÁRA, IV

Vlevo v údolní stěně komínem a spárou na balkón. „Starou cestou“ na vrchol. Zdeněk Kropáček, Manfred Kühn, 10.10.1982





MEDVĚDÍ KÁMEN

Bärlochscheibe

MAPY.CZ

Google Maps

CHÁROVA CESTA, VIIa

V pravé části S stěny přes kruh na hranu a tou na vrchol. Pavel Henke, Pavel Bechyně, Slavomil Krob, 3.11.2002

GRIZLY, VIIIc

Středem S stěny spárou ke kruhu a stěnou na vrchol. Pavel Henke, Pavel Bechyně, 3.11.2002

JIŽNÍ SPÁRA, IV

Vpravo v J stěně spárou doleva na balkón „Staré cesty“ a tou na vrchol. Zdeněk Kropáček, Manfred Kühn, Egon Merke, 5.7.1980

MEDVĚDÍ SLUŽBA, VIIIb

JZ hranou přes kruh na vrchol. Pavel Henke, Pavel Bechyně, 3.11.2002

SEVERNÍ SPÁRA, IV

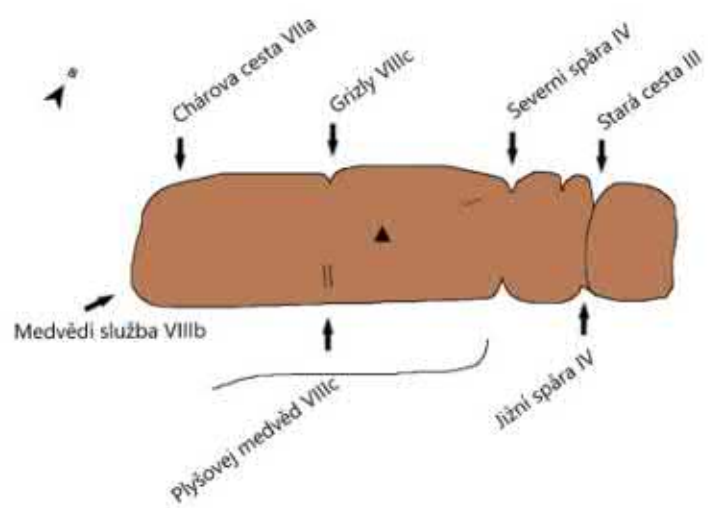
Vpravo od „Staré cesty“ spárou na balkón a „Starou cestou“ na vrchol. Zdeněk Kropáček, Monika Kropáčková, Egon Merke, 24.6.1979

STARÁ CESTA, III

Od S do sedla. Stěnou na balkón a (stavěním) na vrchol. Angelika Paul, Helmut Paul, 16.5.1975

PLYŠOVEJ MEDVĚD, VIIIc

Středem údolní stěny spárou (kruh) a přímo stěnou n. v. Pavel Henke x Pavel Bechyně, 21.9.2003





MILÍŘ

Meiler

MAPY.CZ

Google Maps

STARÁ CESTA, II

V pravé části S stěny z komínu stěnou šikmo vpravo na SZ hranu a tou, výše vlevo žlabem na vrchol. David Nehasil, Vladislav Nehasil, 13.7.2003

VARIANTA, IV

V pravé části S strany stěnou šikmo vpravo na vrchol. Vladislav Nehasil, David Nehasil, 13.7.2003

ZELENÁ STĚNA, V

Ve středu S stěny přes díry přímo na vrchol. Vladislav Nehasil, David Nehasil, 13.7.2003

NÁHORNÍ HRANA, V

V hranou přímo na vrchol. Vladislav Nehasil, David Nehasil, 13.7.2003

HLADKÁ STĚNKA, VIIa

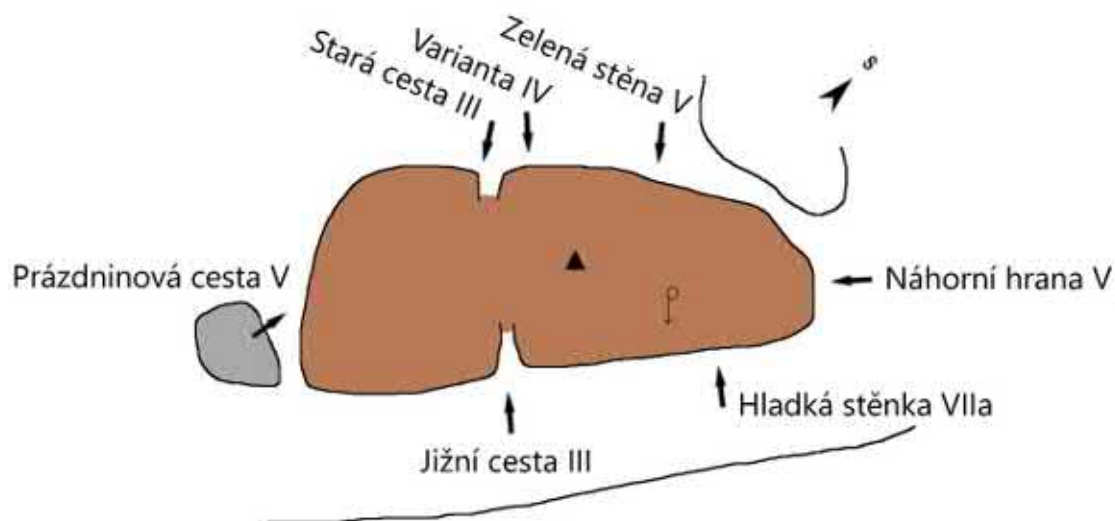
Nástup vpravo od „Jižní cesty“ hladkou stěnou přímo na vrchol. Vladislav Nehasil, 21.7.2012

JIŽNÍ CESTA, III

V levé části JV stěny úzkým komínem, výše koutem (pod slaněním) na vrchol. Josef Klůs, Hana Mrkvičková, 22.6.1995

PRÁZDNINOVÁ CESTA, V

Z kamenu od JZ přepad do stěny a tou šikmo vlevo na vrchol. Vladislav Nehasil, David Nehasil, 13.7.2003





MÍZA – Q

Lympha - Q

MAPPY.CZ

Google Maps

LETITÁ CESTA, III

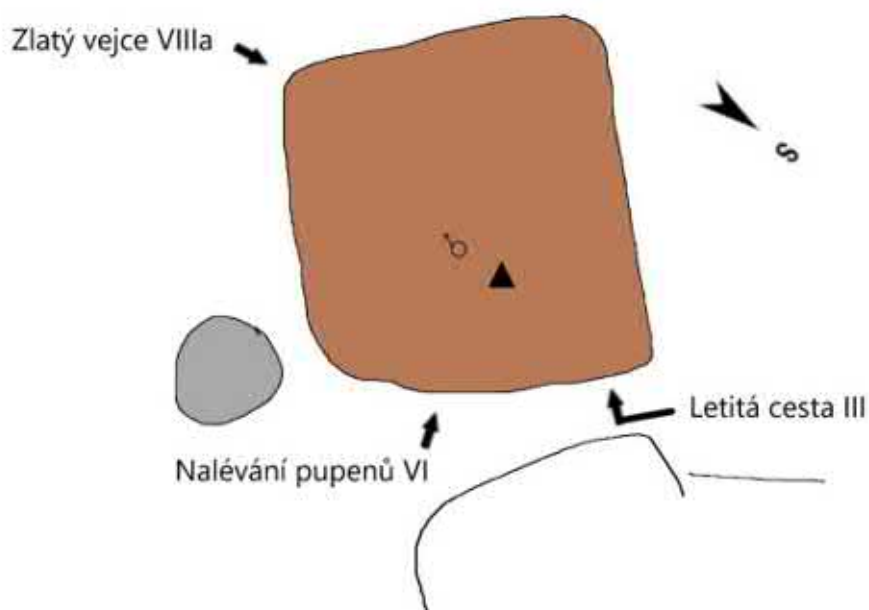
U pravé náhorní hrany rozporem na vrchol. Franz Hegenberger, Gottfried Füller, 16.8.1997

NALÉVÁNÍ PUPENŮ, VI

Uprostřed náhorní stěny na vrchol. Gottfried Füller, Franz Hegenberger, 16.8.1997

ZLATÝ VEJCE, VIIIa

Pravou údolní hranou a stěnou přes kruh na vrchol. Franz Hegenberger x Gottfried Füller, 16.8.1997





MŇOUK

MAPY.CZ

Google Maps

KLIČKA, VIIa

V severní stěně (od komínu) stěnou vpravo na polici, z ní obtížně vlevo přes břicho a na vrchol. Jan Paul, 19.4.2018

SEVERNÍ CESTA, V

Nástup jako cesta „Klička“, tou na polici a traverz přes hranu do údolí a stěnou podél hrany (hodiny) na vrchol. Jan Paul, Šárka Paulová, 11.7.2019

NÁHORNÍ HRANA, II

Náhorní hranou na vrchol. Jiří Gerlich, 12.8.2012

ADVENTNÍ SKOK, 1

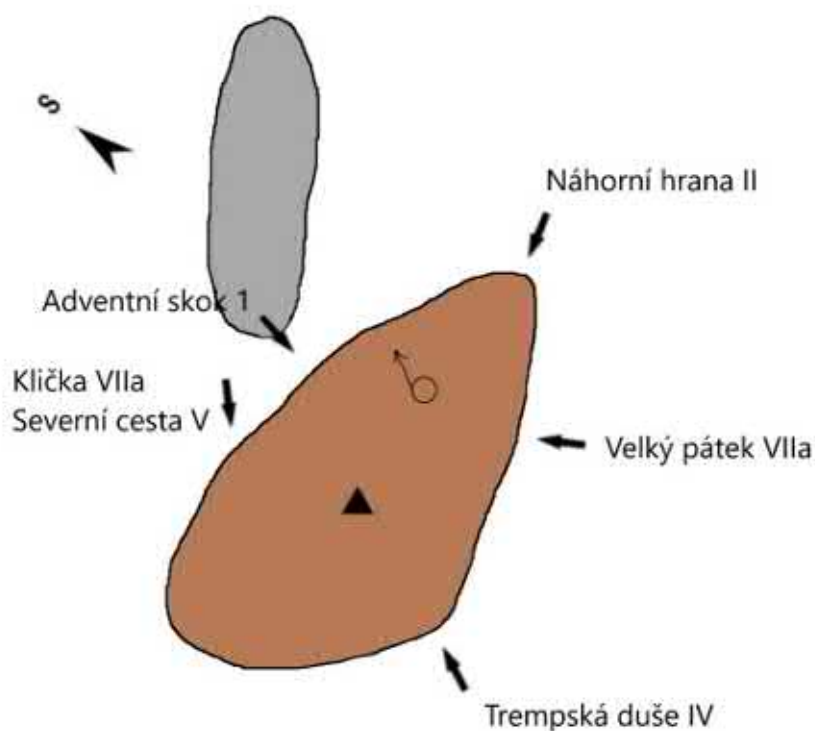
Z přilehlé věžičky přeskok na vrchol. Jan Paul, 13.12.2017

VELKÝ PÁTEK, VIIa

Středem J stěny na vrchol. Pavel Henke, Jiří Gerlich, Jan Paul, 30.3.2018

TREMPSKÁ DUŠE, IV

Podél oblé údolní JZ hrany přes díry na vrchol. Pavel Henke, Jiří Gerlich, Jan Paul, 30.3.2018





MONÍK

Monik

MAPY.CZ

Google Maps

PŘESKOK, I/1

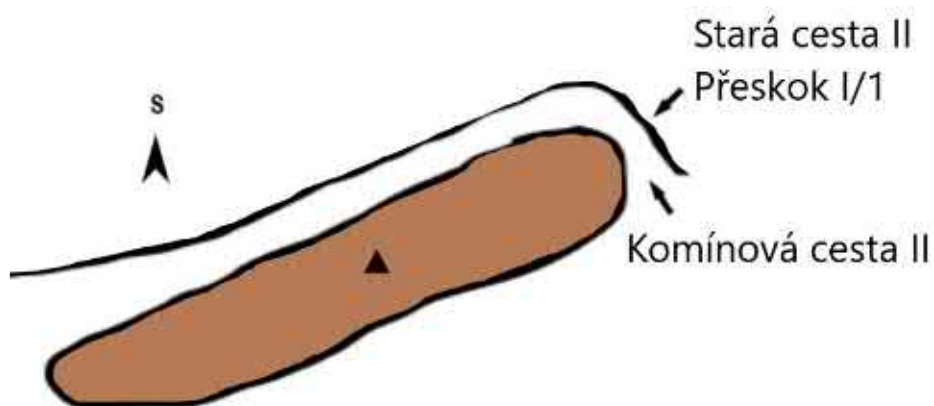
Z masívu sestup a přeskok přímo na vrchol. Vladislav Nehasil, 28.10.2011

STARÁ CESTA, II

Z masívu překrok a hranou na vrchol. Zdeněk Kropáček, 23.12.1972

KOMÍNOVÁ CESTA, II

Komínem mezi věží a masívem, výše jako „Stará cesta“ n. v. Pavel Henke, Zdeněk Kropáček, 13.12.2006



Křížová stěna

Moník



MRAVENČÍ STĚNA – M

Ameisenwand - M

 MAPY.CZ

 Google Maps

CESTA KAMARÁDSTVÍ - VARIANTA YO - YO, VIIa

Cestou „Cesta kamarádství“ k 1. kruhu. Dále sokolíkem, výše přechod doprava do oblého sokolíka, jím a vlevo stěnou na vrchol. Pavel Bechyně, Pavel Henke, 4.6.1989

CESTA KAMARÁDSTVÍ, VIIb

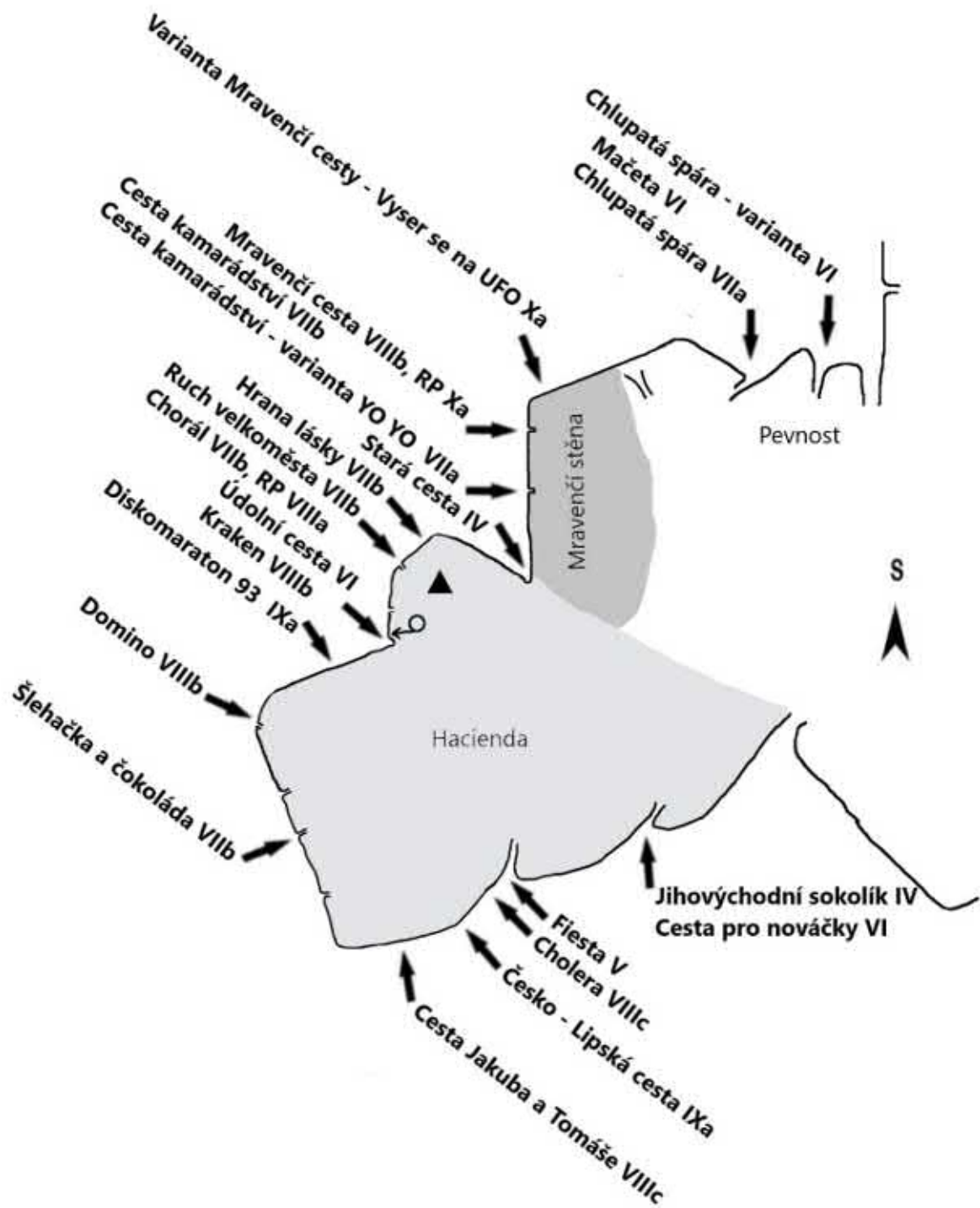
Vpravo od cesty „Mravenčí cesta“ dvojitou spárou na balkón a sokolíkem k 1. kruhu. Dále šikmo vlevo sokolíkem ke 2. kruhu a stěnou přímo na vrchol. Pavel Bechyně, Pavel Henke, 4.6.1989


MRAVENČÍ CESTA, VIIIb (IXb), RP Xa

Spárou přes 1. kruh na balkón a šikmo vlevo spárou ke 2. kruhu, dále spárou k 3. kruhu. Stěnou k 4. kruhu a (stavěním) do žlabu, jím na vrchol. Pavel Bechyně, Ludvík Mattes, 31.5.1989 (první přelez bez stavění IXb, Pavel Henke, 21.10.1999; první RP přelez Xa, Tomáš Sobotka, Pejta, 24.4.2011)

VARIANTA – VYSER SE NA UFO, Xa

Stěnou vlevo od údolní hrany přes hodiny k BH. Hranou přes 2.BH a stěnou na balkón, vpravo ke 2.K „Mravenčí cesty“. Tou na vrchol. Pavel Henke x Tomáš Sobotka, 7.4. 2020





MYSLIVECKÁ VĚŽ

Jägerturm

 MAPY.CZ

 Google Maps

STARÁ CESTA, III

Z náhorní strany na balkón a levou hranou na vrchol.

STARÁ CESTA - VARIANTA, III

Z balkónu přímo na vrchol.

JIHOVÝCHODNÍ CESTA, VIIa

J stěnou pod převis, traverz doprava za hranu k hodinám a spárou na vrchol. Bohuslav Šedý, Ladislav Štěpán, 1962

RIO, VIIb

J stěnou přímo přes kruh do díry v převisu (vlevo 2. kruh). Přes převis stěnou přímo na vrchol. Pavel Henke, Petr Boháček, 20.6.1993

TROJITÁ HRANA, VI

Pravou údolní hranou do výklenku, doleva ke kruhu a hranou na vrchol. Bohuslav Šedý, Ladislav Štěpán, Petr Rada, 24.6.1962

TROJITÁ HRANA - VARIANTA, VIIa

Vpravo v SZ stěně při hraně přes převis spárou na její konec. Traverz doprava za hranu ke kruhu cesty „Trojitá hrana“ a tou na vrchol. Jaroslav Houser, Zdeněk Hubka, Karel Luxík, 20.8.1977

CESTA MIROSLAVA POŘÁDKA, VIIc

Vpravo od „Mechové cesty“ stěnou přes 2 kruhy na vrchol. Pavel Černý, Miroslav Michlík, 29.5.1985

MECHOVÁ CESTA, VIIa

Spárou ve středu SZ stěny k jejímu konci, traverz doprava na hranu a tou na vrchol. Ladislav Štěpán, Petr Rada, 18.9.1961

SEVEROZÁPADNÍ SPÁRA, V

Šikmou spárou vlevo od „Mechové cesty“ na vrchol. Bohuslav Šedý, Petr Rada, Zdeněk Veverka, 30.7.1961

SOBOTNÍ CESTA, V

Od S hrany traverz doprava, sokolíkem a žlaby na vrchol. Zdeněk Kropáček, Monika Kropáčková, 28.5.1983

SOBOTNÍ CESTA - VARIANTA, IV

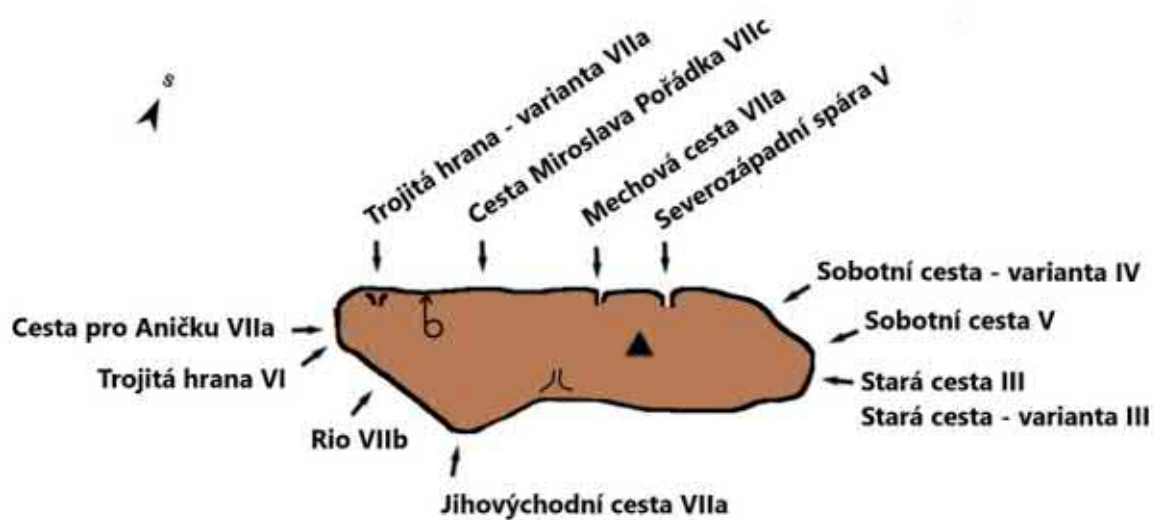
Tupou hranou přímo k sokolíku, jím na vrchol. Rudolf Koudela, Tomáš Kaiser, 6.4.1991

CESTA PRO ANIČKU, VIIa

Vlevo od údolní hrany (Trojitá hrana) stěnou přes kruh, výše vpravo za hranu na vrchol.
Lubomír Kaván, Jaroslav Voldřich.

VARIANTA HOUBAŘŮ, VIIa

Jaroslav Houser, Zdeněk Hubka, Karel Luxík, 20.8.1977







NAHODILÁ VĚŽ

Zufallsturm

MAPY.CZ

Google Maps

ÚDOLNÍ CESTA, IV

Z údolní strany komínem mezi věží a masívem, přechod doprava na balkón v údolní stěně a stěnou na vrchol. Zdeněk Kropáček, Monika Kropáčková, 4.5.1973

OBYČEJNÝ SKOK, 2

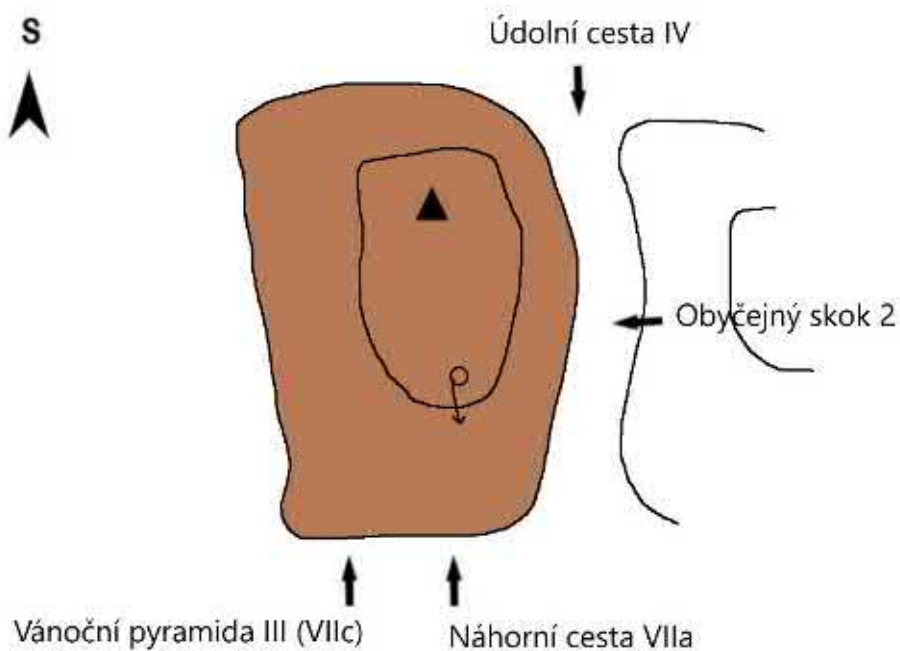
Z masívu sestup na plošinu a skokem na vrchol. Stanislav Feigl st., Evžen Hollmann, 1982

NÁHORNÍ CESTA, VIIa

Vpravo v náhorní stěně podél trhliny, výše stěnou vlevo přes hroty na vrchol. D. Nehasil, 7.5.2000

VÁNOČNÍ PYRAMIDA, III (VIIc)

Vlevo v náhorní stěně (mohutným postavením) ke kruhu a hladkou stěnou na vrchol. Matthias Großer, Sascha Lämmel, Alexander Marg, Albrecht Kittler, Michael Bellmann, Jürgen Schmädicke, Jörg Hempelt, Ulf Koritz, 15.12.2002



NAPOLEON

Napoleon

MAPY.CZ

Google Maps

MARŠÁLSKÁ HŮL, VIIc

Vpravo v náhorní stěně stěnou přes kruh na vrchol. Lubomír Kaván, Václav Sojka, 12.7.1991

SATISFAKCE, VIIb

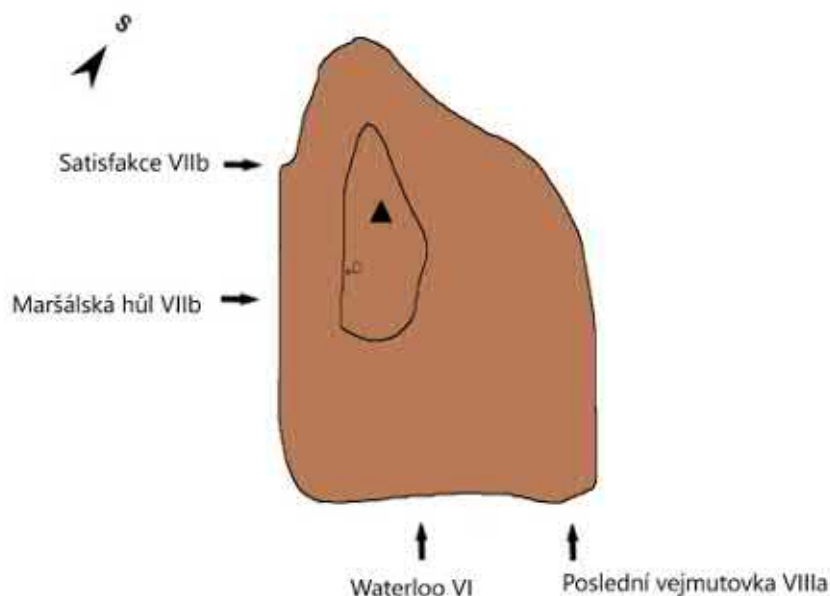
V levé části náhorní stěny zářezem (kruh) a stěnou na vrchol. Lubomír Kaván, Václav Sojka, 12.7.1991

WATERLOO, VIJ

V stěnou šikmo doprava ke kruhu, (stavěním) a stěnou na vrchol. Dáša Kropáčková, Zdeněk Kropáček, 3.5.1986 (bez stavění VIIa, Pavel Menšík, Vlastislav Hrkal st., 2.7.1989)

POSLEDNÍ VEJMUTOVKA, VIIIa

Hranou přes BH na vrchol. Stanislav Feigl ml., Petra Černá, 29.10.2021





NEROZVÁŽNÉ MLÁDÍ – M

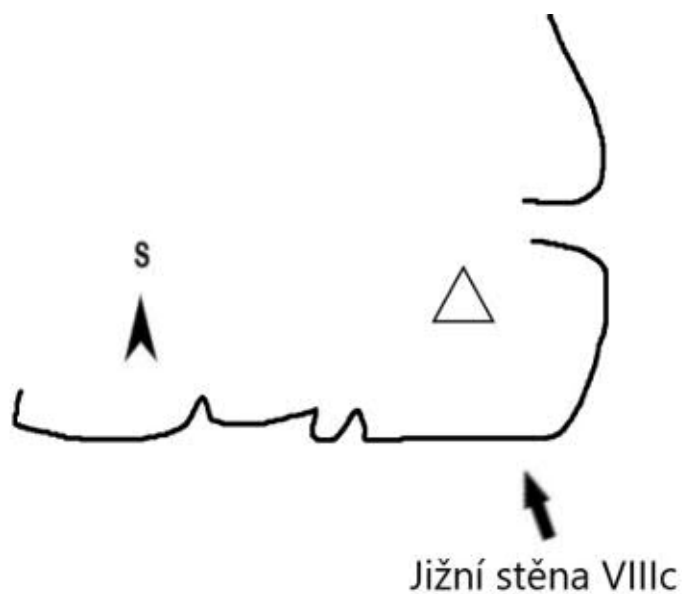
Unbesonnene Jugend . M

MAPY.CZ


Google Maps

JIŽNÍ STĚNA, VIIIc

J stěnou přes 3 BH přímo na temeno.







NOVÁ VĚŽ

Neuturm

MAPY.CZ

Google Maps

STARÁ CESTA, III

Vpravo v náhorní stěně na balkón a žlabem na vrchol. Helmut Oehme, Edith Oehme, Hans Bieberstein, 17.5.1937

VYPOČÍTAVÁ CESTA, VIIa

Vlevo od „Staré cesty“ stěnou ke kruhu a vpravo na vrchol. Karel Luxík, Josef Poustka, Jaroslav Houser, 23.7.1972

KEYFRAMER, VIIIc

Vpravo od Z hrany stěnou přes převis (kruh), výše podél tupé hrany (2. kruh) na vrchol. Vladislav Nehasil, Aleš Kvasnička, D. Nehasil, 7.5.1996

ZÁPADNÍ HRANA, VIIa

Z předskalí na Z hranu a tou na vrchol. Ivo Ryšavý, Bohumil Luxík, 24.7.1976

SEVERNÍ SPÁRA, VI

Z předskalí na Z hraně doleva do spáry a tou na vrchol. Helmut Oehme, Hans Bieberstein, 17.5.1937

SEVERNÍ STĚNA, VI

Vlevo od Z hrany travers doleva k žebru jím ke kruhu, travers vlevo, spárou a stěnou na vrchol. Walter Eckardt, Helmut Oehme, Aleš Richter, Dieter Tuppach, 23.8.1965

SKAUTSKÁ CESTA, VI

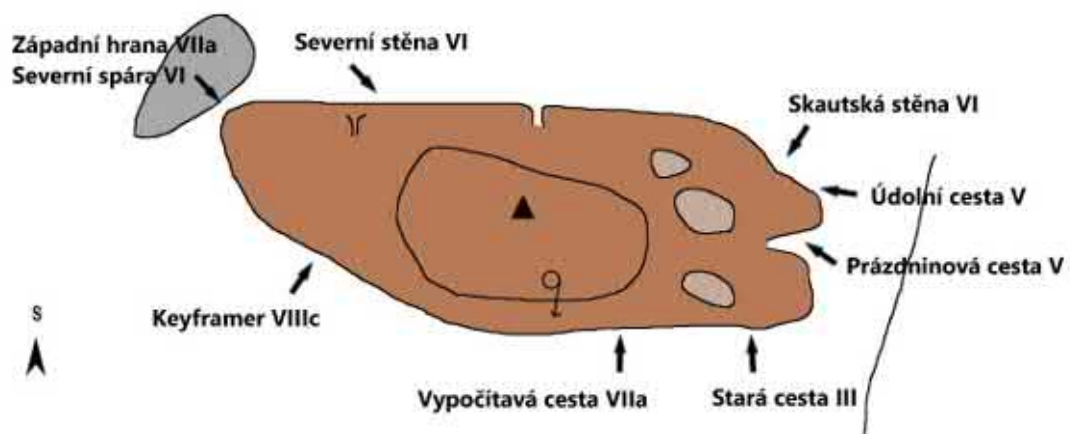
Od SZ hrany přerušovanou lávkou doprava a stěnou šikmo doprava (kruh), pak vpravo a cestou „Severní stěna“ na vrchol. Zdeněk Kropáček, Monika Kropáčková, 29.5.1983

ÚDOLNÍ CESTA, V

Z údolní strany koutem a komínem pod velké převisy. Vlevo soustavou komínů nad převisy. Šikmo doleva a „Prázdňinovou cestou“ na vrchol. Zdeněk Kropáček, Dáša Kropáčková, Beatrice Kropáčková, Monika Kropáčková, 1.9.1985

CESTA NA DOVOLENOU, V

Vpravo od V hrany žlabem, výše žlábkem přes kruh na vrchol. Walter Eckardt, Helmut Oehme, Dieter Tuppach, Aleš Richter, Jürgen Eifert, 19.8.1965



OKURKA

Gurke

MAPY.CZ

Google Maps

STARÁ CESTA, III

Mezi věží a masívem komínem a stěnou na vrchol.

VYSNĚNÁ CESTA, IV

V úzké Z stěně spárou na vrchol.

ÚDOLNÍ CESTA, V

Středem (S) údolní stěny do zářezu, jím na vrchol.

PRAVÁ NÁHORNÍ CESTA, III

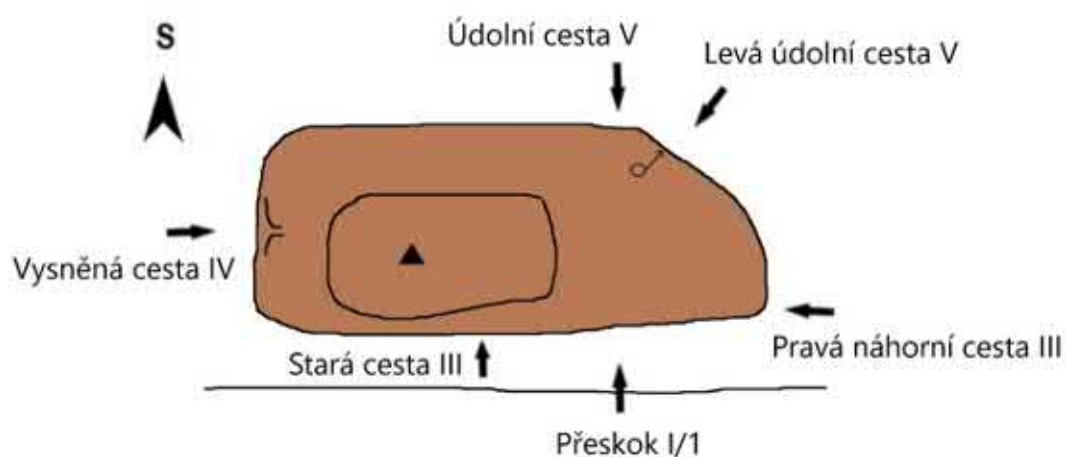
Náhorní hranou přímo na vrchol.

PŘESKOK, I/1

Z masivu sestup a skok na vrchol.

LEVÁ ÚDOLNÍ CESTA, V

Vlevo od „Údolní cesty“ stěnou přes doleva ubíhající spáru na vrchol. Ralf Motzkus, Steffen Brauner, 12.5.2001







OPUŠTĚNÁ VĚŽ

Verlassener Turm

MAPY.CZ

Google Maps

STARÁ CESTA, III

Náhorní stěnou na vrchol. Zdeněk Veverka, S. Pitela, 17.10.1965

TRAVERZOVÁ, IV

Traverz z náhorní strany vlevo na plošinu v JZ hraně a přes převis na vrchol. Bohuslava Kořínková, František Tůma, 17.9.1966

JIŽNÍ CESTA, VI

Z hranou na plošinu a „Traverzovou cestou“ na vrchol. Jiří Novák, Koprnický, 16.8.1985

JIHOZÁPADNÍ CESTA, VI

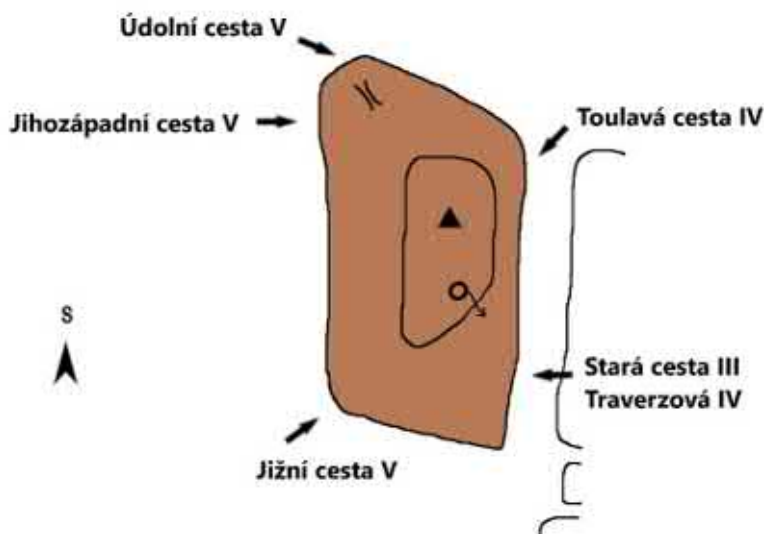
Vpravo od údolní hrany stěnou na plošinu a „Traverzovou cestou“ na vrchol. M. Radvanovský, 19.7.1969

ÚDOLNÍ CESTA, V

Od SZ spárou a stěnou přes převis na plošinu, traverz vpravo a „Traverzovou cestou“ na vrchol. František Záběhlík, 20.7.1975

TOULAVÁ CESTA, IV

Z údolní (S) strany spárou mezi věží a předskalím, výše „Starou cestou“ na vrchol. František Záběhlík, 20.7.1975



OSECKÁ VĚŽ

Ossegger Turm

 MAPY.CZ

 Google Maps

STARÁ CESTA, III

Z náhorní strany na hladký stupeň, doleva (hodiny) na vrchol. Vlastislav Hrkal s druhy, 21.6.1986

STARÁ CESTA - VARIANTA, III

Pravou spárou na hladký stupeň a „Starou cestou“ na vrchol. Vlastislav Hrkal s druhy, 21.6.1986

CESTA PRO HANKU, V

Nástup jako cesta „Černý orel“, výše pomocí šikmých trhlin doprava na balkón „Staré cesty“ a tou na vrchol. Tomáš Kaiser, R. Rychter, 22.4.1990

ČERNÝ OREL, V

Stěnou přes kruh do sokolíkové spáry a tou na vrchol. Vlastislav Hrkal s druhy, 21.6.1986

KARLŮV SEN, VIIb

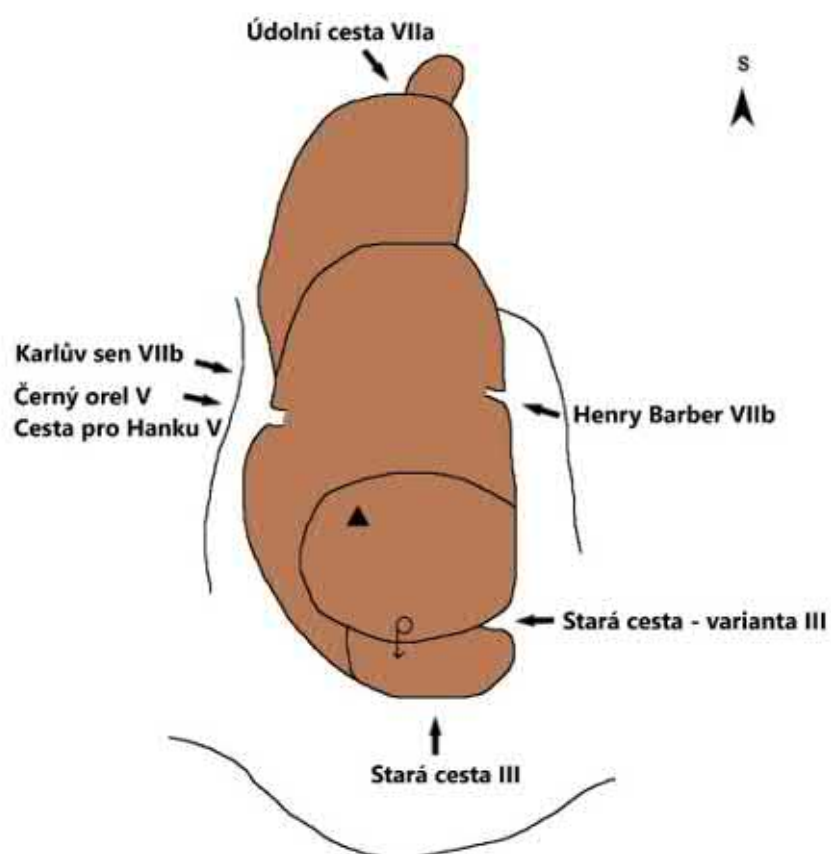
Vlevo od cesty „Černý orel“ z balkónu nebo od údolní hrany přímo přes kruh na vrchol. Stanislav Feigl ml., Aleš Kohák, 9.8.2014

ÚDOLNÍ CESTA, VIIa

Středem údolní stěny přes kruh (hodiny) na vrchol. Vlastislav Hrkal s druhy, 21.6.1986

HENRY BARBER, VIIb

Stěnkou do převislé spáry a přes kruh stěnou (hodiny) na vrchol. Vlastislav Hrkal s druhy, 21.6.1986



OXFORD – M

Oxford - M

MAPY.CZ

Google Maps

BÍLÝ DÁBEL, VI

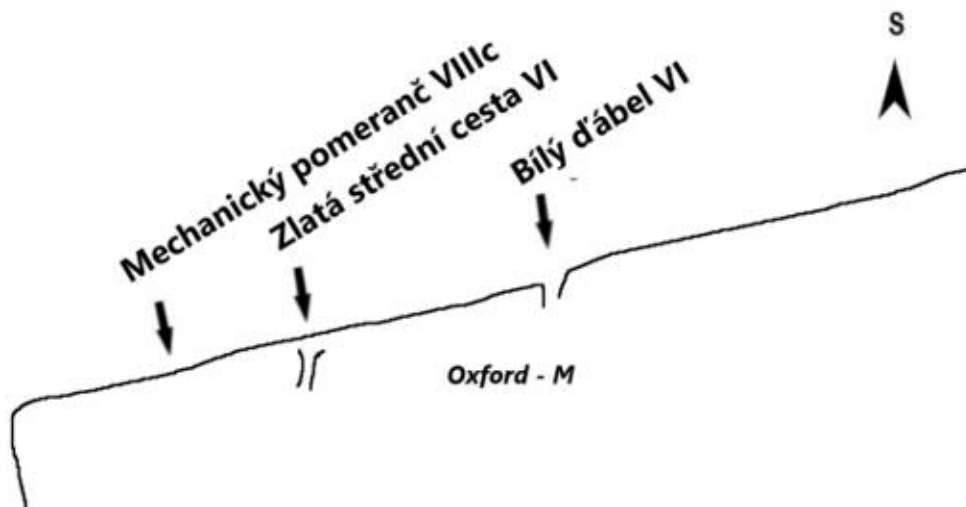
Levou spárou v S stěně přes kruh n. t. Pavel Bechyně, Pavel Henke, 17.4.1993

ZLATÁ STŘEDNÍ CESTA, VI

Vpravo od cesty "Bílý Dábel" stěnou a spárou přes 2 kruhy n. t. Pavel Bechyně, Pavel Henke, 5.5.1993

MECHANICKÝ POMERANČ, VIIIc

V pravé části S stěny, vpravo od cesty "Zlatá střední cesta", stěnou přes 2 kruhy n. t. Pavel Henke, Pavel Bechyně, 11.4.1993





PAVLÍK

Pavlik

MAPY.CZ

Google Maps

PRVNÍ CESTA, III

V Z hraně žebrem na vrchol. Miroslav Jouza, Jaroslav Vlasák, 20.7.1994

SÝR, II, (VIIa)

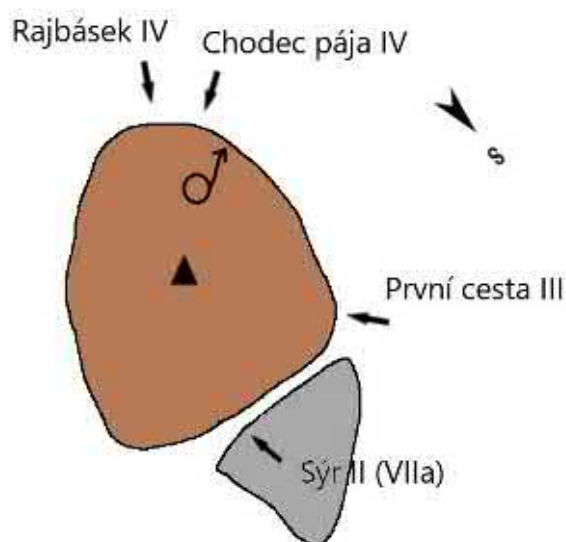
Vlevo od „První cesty“ na blok. Stavěním a hladkou stěnou na vrchol. Henry Krönert a Michael Bellmann, Sascha Lämmel, Ferdinand Bellmann, 20.9.1997

RAJBÁSEK, IV

Hladkou (J) stěnou přímo na vrchol. Jaroslav Vlasák, Miroslav Jouza, 20.7.1994

CHODEC PÁJA, IV

Vlevo od cesty „Rajbásek“ hladkou hranou a stěnou přímo na vrchol. David Nehasil, Jiří Svoboda, 28.7.2001



PAVOUČÍ HRAD – M

Spinnenburg - M

MAPY.CZ

Google Maps

ČERNÉ VDOVY, VIIa

Vlevo při údolní hraně stěnou přes 3K na vrchol. Vlastislav Hrkal st., Pavel Šedý, Milan Stárek, 21.5.1993

DVA KROKY V PAVUČINĚ, VIIb

Vpravo při údolní hraně bílou stěnou přes 3K na vrchol. Vlastislav Hrkal st., Pavel Šedý, 17.8.1993

SEKÁČOVA SPÁRA, IV

Vlevo od cesty „Černé vdovy“ spárou a komínem na vrchol. Vlastislav Hrkal st., Vlastislav Hrkal ml., 18.6.1994

SEKÁČOVA CESTA, VIIc

Úplně vpravo stěnou přes 2 kruhy a spárou na vrchol. Stanislav Feigl ml., Petra Černá, 29.10.2021







PEŘIŇÁK – M

Bettkasten - M

 MAPY.CZ

 Google Maps

ŠPINAVÁ PRÁCE, III

Z rokle ve V straně komínem s převislým nástupem mezi pilířem a stěnou vzhůru (borovice). Komínem na vrchol. Stanislav Feigl st., Petra Feiglová, 1.9.1996

ZDRAVEJ SELSKEJ ROZUM, Xa

V levé části údolní stěny při hraně k 1.K. Stěnou přímo do zářezu a vlevo 2.K a stěnou podél hrany přes 2 BH na vrchol. Tomáš Sobotka x Stanislav Feigl st. x Evžen Hollmann, Ivana Paterová, Ondra Beneš, Martin Strnad, Pavel Henke, 14.8.2021

LET IT BE, IXa

Vpravo v S stěně, stěnou pilíře přes 4 kruhy přímo na vrchol. Pavel Henke, Evžen Hollmann, Petr Štěpán, Erich Melzer, 28.9.1997

NEDĚLNÍ CESTA, III

Od Z koutem a komínem (3xhodiny) na vrchol. Stanislav Feigl st., Petra Feiglová, 1.9.1996

TEKUTÝ KRYSTAL, IXc

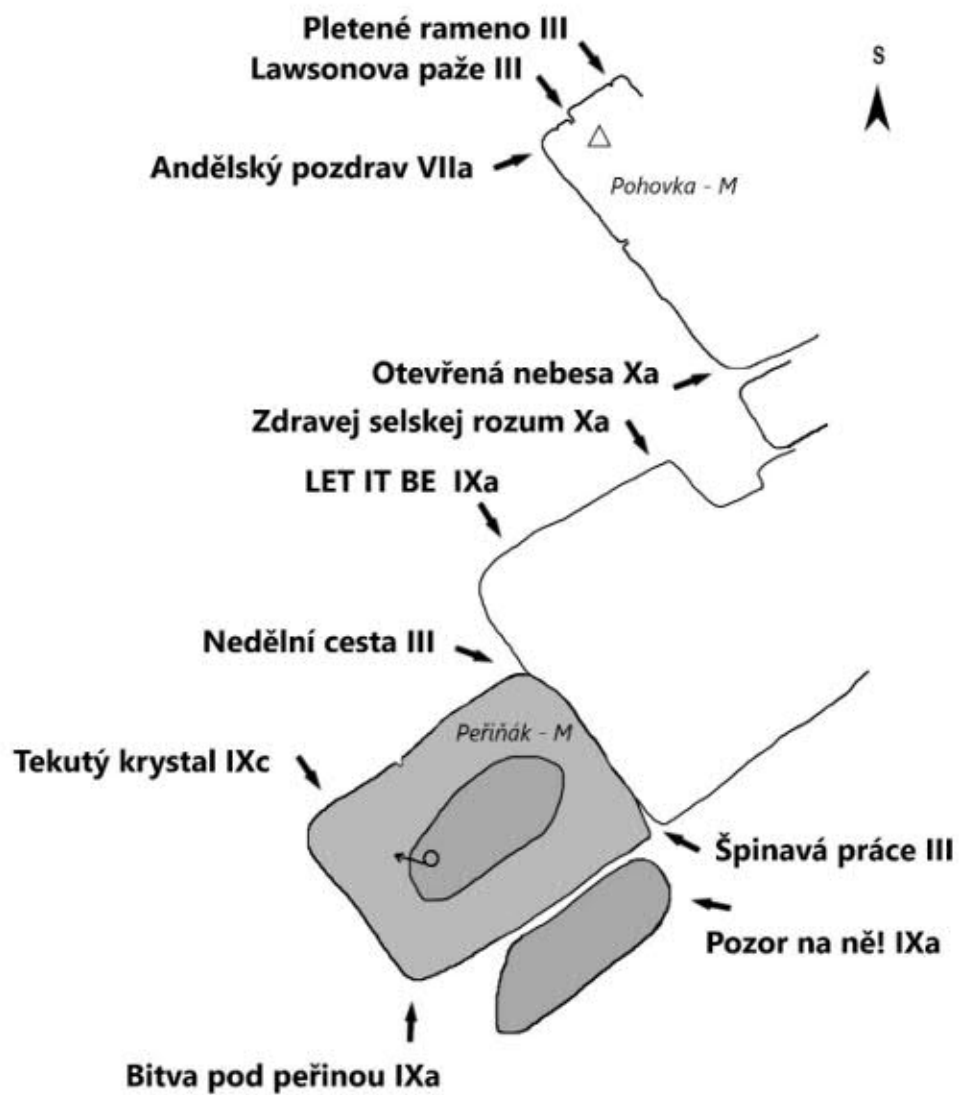
Vpravo v S stěně přes 4 kruhy přímo na vrchol. Pavel Henke, Evžen Hollmann, 28.9.1997

BITVA POD PEŘINOU, IXa

Pravou hranou Z stěny přes dvoje hodiny a vlevo do středu stěny. Sokolíkem (2 kruhy), přechod vpravo do díry a stěnou šikmo vlevo na vrchol. Pavel Henke, Pavel Bechyně, Evžen Hollmann, 12.4.1993

POZOR NA NĚ!, IXa

Z bloku v J stěně, stěnou vlevo k JZ hraně a tou přes 2 kruhy přímo na vrchol. Pavel Henke, Evžen Hollmann, 31.8.1996





Tomáš Sobotka - Zdravej selskej rozum, Xa

PEVNOST - M

MAPY.CZ

Google Maps

CHLUPATÁ SPÁRA, VIIa

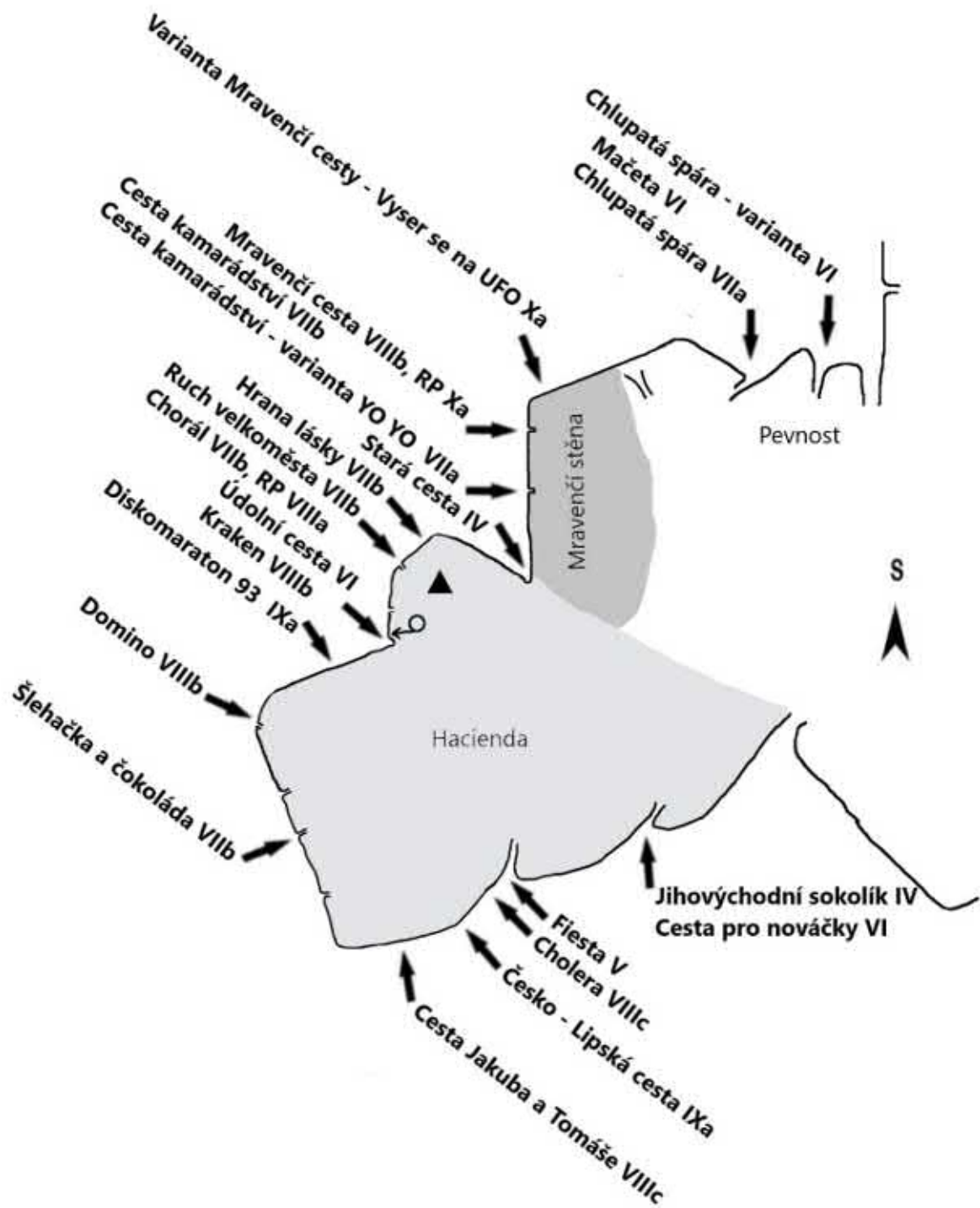
Vpravo od komína převislou stěnkou do sokolíka a jím na balkónek ke kruhu. Vlevo spárou na temeno. František Záběhlík, Karel Luxík, 15.5.1976

CHLUPATÁ SPÁRA - VARIANTA, VI

Komínem přes vklíněný balvan až na konec a traverz doprava na balkónek ke kruhu. Vlevo spárou na temeno. Miroslav Michlík, 4.8.1976

MAČETA, VI

Ze strže dlouhý traverz doprava spodním zářezem přes hodiny pod spáru. Tou na plošinu (smyčka) a vpravo širokou spárou na temeno. František Záběhlík, Karel Luxík, 15.5.1976



PFERDEAPFEL- Q

Pferdeapfel - Q

MAPY.CZ

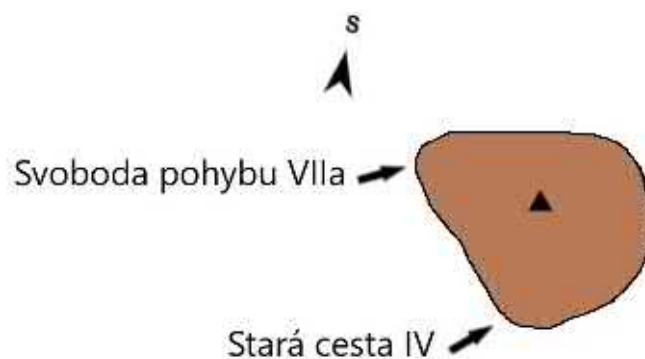
Google Maps

STARÁ CESTA, IV

Náhorní hranou Na vrchol. Goa Gilb, Hasso Gantze, 16.7.2021

SVOBODA POHYBU, VIIa

JZ hranou na vrchol. Herr Uhu, 1.9.2021





PIDLÍK

Späher

MAPY.CZ

Google Maps

KOMÍN, II

Komínem od S nebo J strany na vrchol. Zdeněk Petrář, 6.5.1995

ČISTEJ ŽIVOT, VIIIa

Z náhorní strany vlevo od komína stěnou obtížně na vrchol. Stanislav Feigl ml., 20.7.2014

HOST DO DOMU – VARIANTA PUDRPRÁŠILŮV IT POSKOK, IV

Při levé náhorní hraně do výlezu cesty „Host do domu“ a tou n. v. Stanislav Feigl ml., 18.9.2020

HOST DO DOMU, V

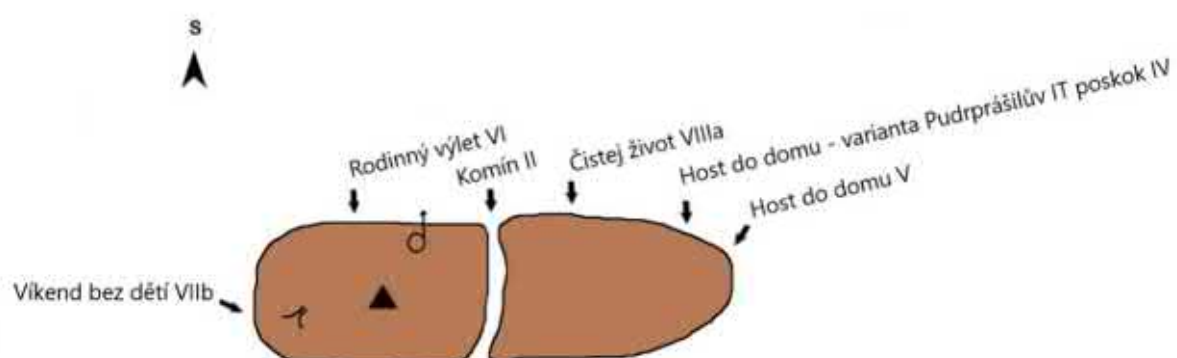
V stěnou (kruh) na vrchol. Pavel Novák, Zdeněk Petrář, 3.8.1999

VÍKEND BEZ DĚTÍ, VIIb

Zleva na Z hranu a podél ní ke kruhu. Stěnou šikmo vlevo na vrchol. Zdeněk Petrář, Marta Petrářová, 6.5.1995

RODINNÝ VÝLET, VI

Středem S stěny (vpravo od komína) na vrchol. Zdeněk Petrář, Václav Petrář, Zuzana Petrářová, Marta Petrářová, 6.5.1995





PIVAŘ

Biertrinker

MAPPY.CZ

Google Maps

SLÁVOVA HRANA, II

Pravou náhorní hranou na vrchol. Vlastislav Hrkal, Vlastislav Hrkal, Pavel Šedý, 1997

PITKA, III

Komínem mezi věží a masívem na vrchol. Michael Bellmann, Henry Krönert, Sascha Lämmel, 5.9.1999

NA EX, III

Levou náhorní hranou na vrchol. Vlastislav Hrkal, Vlastislav Hrkal, Pavel Šedý, 1997

PĚNIVÁ STĚNA, V

Středem J stěny přímo na vrchol. Vlastislav Hrkal, Vlastislav Hrkal, Pavel Šedý, 1997

PIVAŘOVO BŘICHO, III

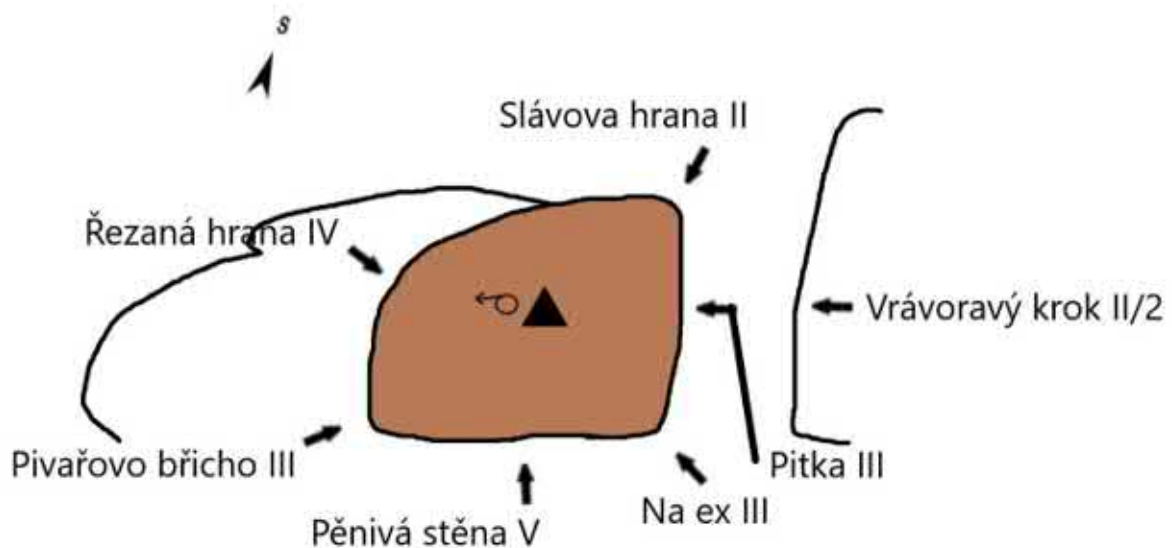
Pravou údolní hranou na vrchol. Vlastislav Hrkal, Vlastislav Hrkal, Pavel Šedý, 1997

ŘEZANÁ HRANA, IV

Levou údolní hranou na vrchol. Vlastislav Hrkal, Vlastislav Hrkal, Pavel Šedý, 1997

VRÁVORAVÝ KROK, 2/II

Z pilíře v masívu sestup a přeskok na vrchol. Michael Bellmann, 14.9.1999







PIVNÍ KÁMEN

Bierstein

MAPY.CZ

Google Maps

STARÁ CESTA, I

Od V komínem na předvrchol a stěnou n. v.

PIVNÍ VEDENÍ, III

V údolní stěně spárou a komínem, výše „Starou cestou“ n. v. Hans Müller, Hasso Gantze, 15.11.1998

ORosený PŮLLITR, VI

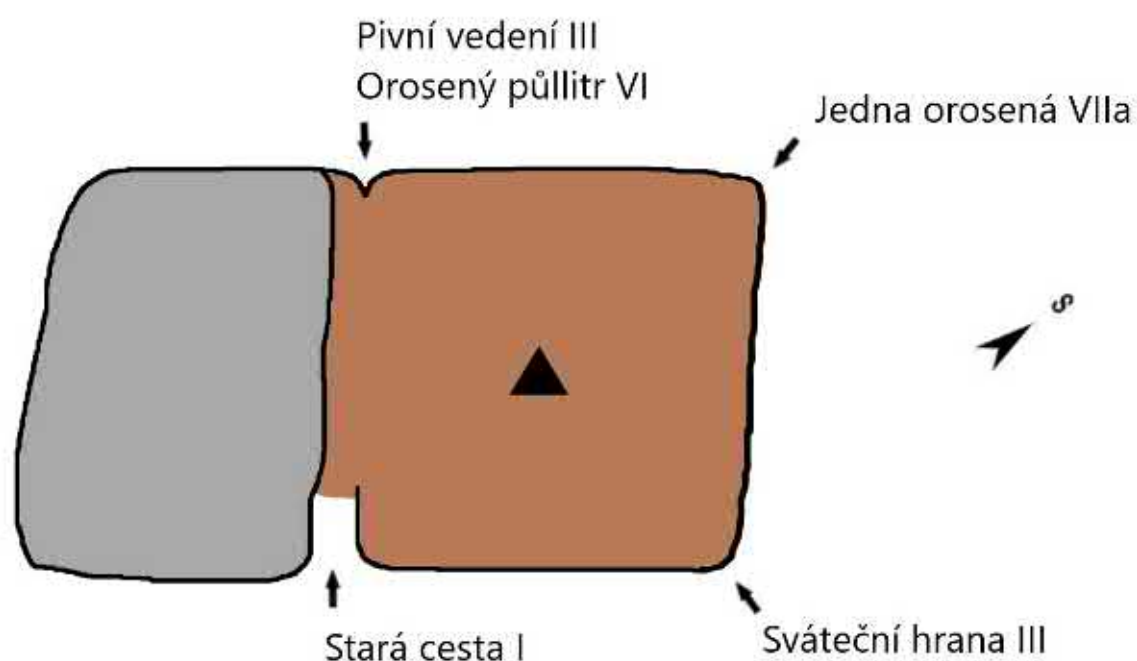
V pravé části údolní stěny, tupou hranou přes hodiny a šikmo vlevo stěnkou n. v. Jiří Gerlich, 9.5.2012

JEDNA OROSENÁ, VIIa

S údolní hranou n. v. Pavel Henke, 21.3.2018

SVÁTEČNÍ HRANA, III

Vpravo v náhorní stěně hranou přímo n. v. Hasso Gantze, Hans Müller, Winfried Popelka, 15.11.1998







POHOVKA – M

Kanapee - M

MAPY.CZ

Google Maps

ANDĚLSKÝ POZDRAV, VIIa

Údolní (Z) hranou a sokolíkem přes kruh do spáry (2. kruh), tou a stěnou na vrchol. Pavel Bechyně, Pavel Henke, 5.5.1993

LAWSONOVA PAŽE, III

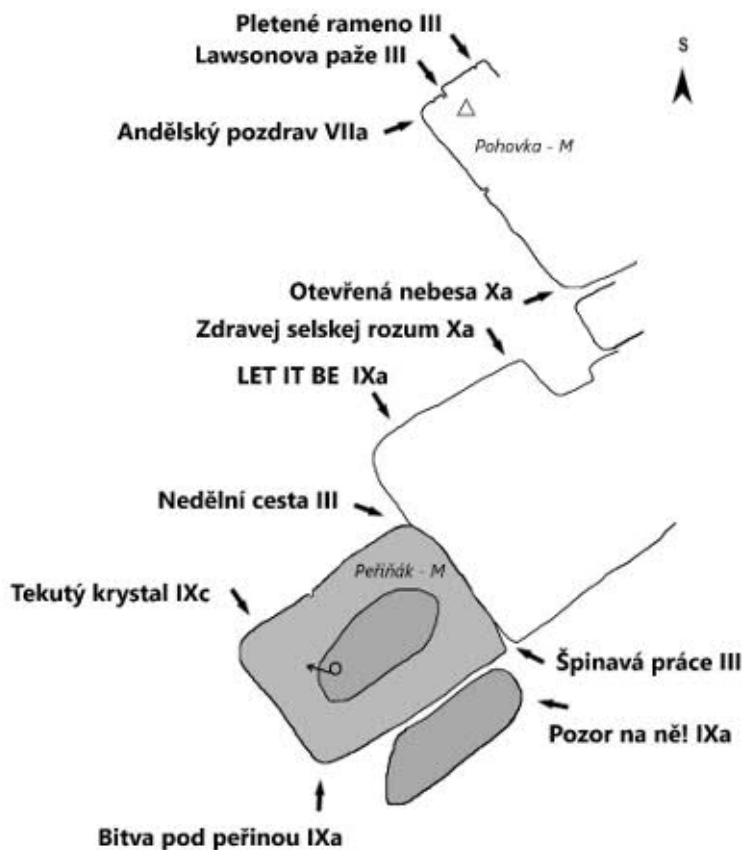
Od JZ komínem na vrchol. Jan Zajíček, Karel Konopník, 5.1. 2013

PLETENÉ RAMENO, III

V JZ stěně vlevo od cesty „Lawsonova paže“ spárou na vrchol. Jan Zajíček, Karel Konopník, 5.1.2013

OTEVŘENÁ NEBESA, Xa

V pravé části údolní stěny hranou přes 2 BH na vrchol. Pavel Henke x Ondra Beneš, Tomáš Sobotka, Martin Strnad, 14.8.2021





Pletené rameno, III



Lawsonova paže, III



Andělský pozdrav, VIIa



Otevřená nebesa, Xa

POŠTOLČÍ KUŽEL

Turmfalkenkegel

MAPY.CZ

Google Maps

STARÁ CESTA, III

Z balkónu pod S stěnou k hodinám, traverz doprava a SZ hranou na vrchol. Gerhard Sager, Karl Richter, 19.7.1911

SEVERNÍ CESTA, VI

Středem S stěny přímo na vrchol. Bohumír Myška, 1960

PŘEPAD, IV

Z masívu přepadem a postavením na vrchol. Zdeněk Kropáček, Manfred "Max" Kúhn, 15.8.1979

JIHOVÝCHODNÍ CESTA, III

Náhorní hranou pod převis, traverz vlevo po lávce a stěnou šikmo doprava na vrchol. Gerhard Sager, Karl Richter, 19.7.1911

JIHOVÝCHODNÍ CESTA - VARIANTA, IV

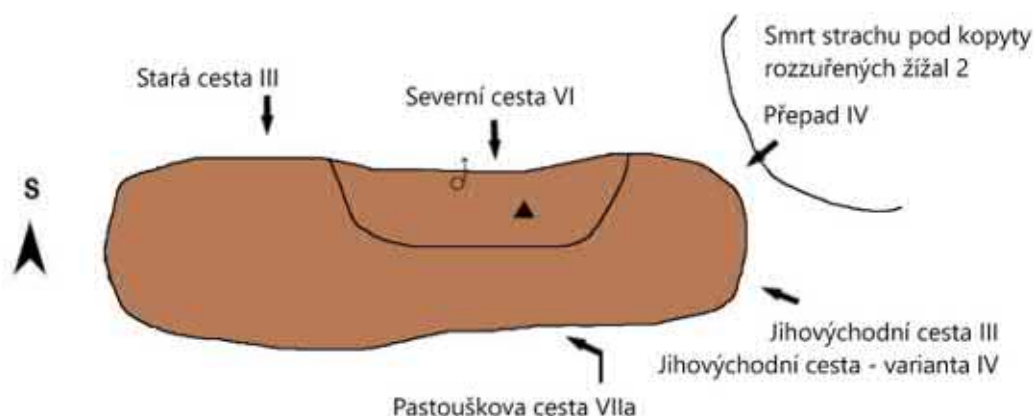
Přes převis hranou a na vrchol. Petr Rada, Bohuslav Šedý, 10.6.1962


PASTOUŠKOVA CESTA, VIIa

Traverz v JV stěně doleva ke koutu, jím a přes převis vlevo na vrchol. Ladislav Štěpán, Petr Rada, Bohuslav Šedý, 9.5.1962

SMRT STRACHU POD KOPYTY ROZZUŘENÝCH ŽÍŽAL, 2

Přeskokem z vrcholu masívu na vrchol věže. Kokta Miroslav, 13.4.2009







PRÓRA – M

Prora - M

MAPPY.CZ

Google Maps

KAPITOL, VIIb

JZ hranou přes převis ke kruhu. Podél trhliny do díry a ke 2. kruhu. Dále šikmou spárkou až na konec (3. kruh). Plotničkou přímo pod převisem a trhlinou doleva na temeno. Zdeněk Petrář, J. Petrásek, 14.8.1993

JIŘETÍNSKÁ HRANA, VIIb

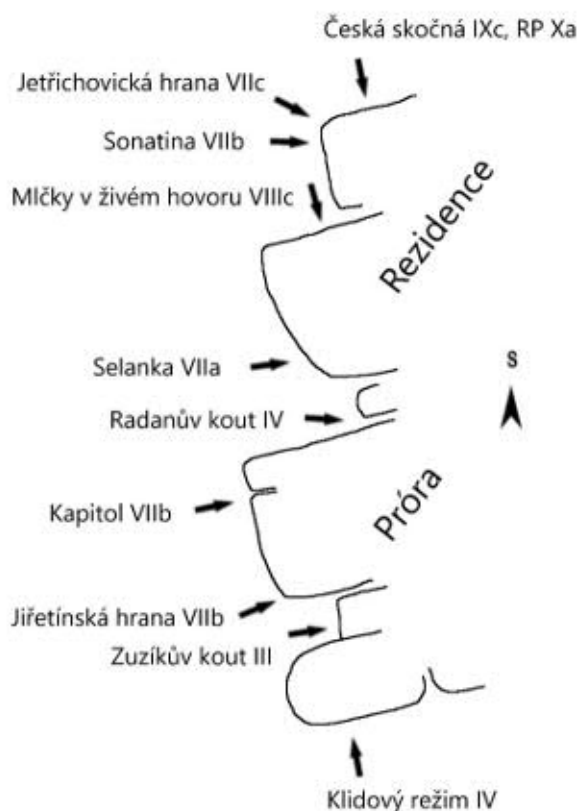
J hranou (kruh) přes plotnu (2. kruh) pod převis a doprava (3. kruh), přes převis na temeno. Zdeněk Petrář, Marta Petrářová, 26.8.1993

ZUZÍKŮV KOUT, III

Vpravo od cesty „Klidový režim“ koutem, výše komínem na temeno. Zuzana Petrářová a Zdeněk Petrář, 26.8.1993

KLIDOVÝ REŽIM, IV

V levé části J stěny přímo ke kruhu, dále ustupující stěnou na temeno. Zdeněk Petrář, Marta Petrářová, 8.8.1995



PRSATKA – M

Vollbusig - M

MAPY.CZ

Google Maps

PRÁSKAČKA, VII


Spárou v Z stěně n. t. Pavel Bechyně, Pavel Henke, 5.6.1993

KREV A MLÍKO, VIIb

V levé části S stěny spárou n. t. Zdeněk Petrání, Marta Petráníová, J. Petrásek, 6.7.1992

ZVONKY, VII

Nástup jako cesta „Krev a mlíko“. Traverz vlevo do spáry a n. t. Zdeněk Petrání, Marta Petráníová, J. Petrásek, 6.7.1992





PŘEDNÍ VĚŽ

Voranturm

 MAPY.CZ

 Google Maps

STARÁ CESTA, V

Na J hraně na šikmou plotnu a z ní travers doprava do stěny, pak vzhůru na malý balkón pod převis (smyčka), odtud travers doleva do komína a přímo na vrchol. Gerhard Sager, 19.4.1911

STARÁ CESTA - PŘÍMÁ VARIANTA, VIIb

Od dodaného BH vpravo stěnou přes převis a hranou na vrchol. Jürgen Höfer, 11.5.2002

ÚDOLNÍ CESTA, VII, (VIIb)

Na J hranu a z ní travers doleva ke kruhu. Z postavení přímo vzhůru ke spáře (hodiny) a tou k vrcholu. Alfred Herrmann, Eberhard Pokorný, Adolf Wagner, P. Albrecht, 16.5.1934

BONIFIKACE, VIIa

Nástup pod pravou částí Z stěny, stěnou šikmo doleva ke kruhu „Údolní cesty“. Přímo stěnou a po hraně na vrchol. Jaroslav Houser, Zdeněk Hubka, 23.4.1978

POKUŠENÍ, VIIIc

Od nástupu cesty „Bonifikace“ stěnou přímo vzhůru (křížíme „Údolní cestu“) k traverzu „Staré cesty“. Vlevo žebrem šikmo vpravo a hladkou stěnou přes kruh na vrchol. Jürgen Höfer, 11.5.2002

GROTESKA, VIIc

Z police na SV hraně doprava na předskalí ke kruhu. Vpravo za hranu a stěnou k hodinám a při hraně na balkón „Údolní cesty“ a tou na vrchol. Jaroslav Mádl, Daniel Eminger, 25.4.1986

DUCHOVNÍ VŮDCE, Xa

Převislou stěnou přes 3 kruhy a vpravo převislou hranou n. v. Pavel Bechyně x Tomáš Sobotka x Pavel Henke, 22.8.2019

JIHOVÝCHODNÍ CESTA, V

V levé polovině JV stěny vzhůru k vodorovnému zářezu. Jím doprava pod šikmou spáru, tou do díry, z té pak traverz doprava a zářezem pod žleb a jím na vrchol. Max Kleber, F. Russig, W. Schober, 16.5.1921

LISTOPADOVÁ PÍSEŇ, VIIb

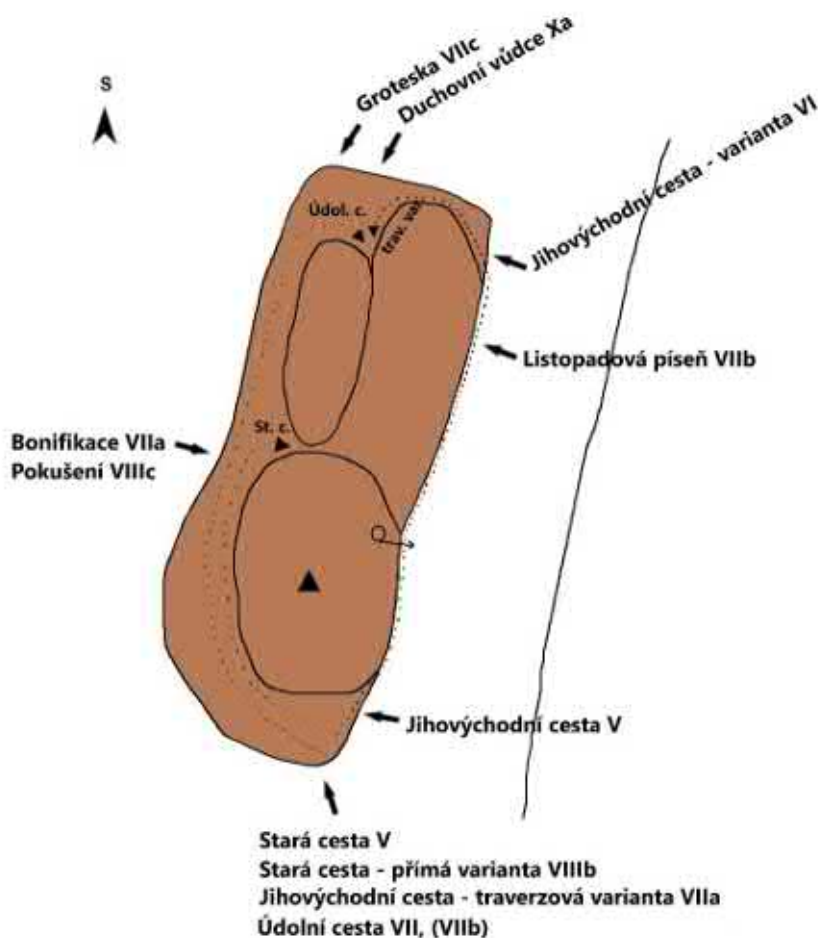
Asi 2 m vlevo od „Jihovýchodní cesty“ stěnou (pod slaněním) ke kruhu a přes několik hodin do žlebu, jím na vrchol. Stanislav Feigl st. a Karel Hofman, Pavel Henke, 23.11.1991

JIHOVÝCHODNÍ CESTA - VARIANTA, VI

Spárou v JV stěně podél její pravé hrany vzhůru až tam kde spára končí, odtud traverz doleva do další spáry a tou šikmo doprava vzhůru, pak traverz do žlebu a jím na vrchol. Willi Hauptmann, J. Merkout, 1937

JIHOVÝCHODNÍ CESTA - TRAVERZOVÁ VARIANTA, VIIa

Nástup na „Staré cestě“ na balkónek, pak traverz doprava přes celou stěnu do „Údolní cesty“ (balkón), dále sokolíkem „Údolní cesty“ na vrchol. Ladislav Štěpán, Bohuslav Šedý, 14.5.1966





PŘESEDÁ - M

Vorsitzende - M

MAPY.CZ

Google Maps

KARIKATURA, RP Xc

Středem masivu podél převyslé trhliny přes 3 BH na polici ke slaňovacímu BH. Tomáš Sobotka
x Pavel Henke, 24.9.2015



PUNĚA

Punktchen

MAPY.CZ

Google Maps

NORMÁLNÍ CESTA, V

Z balvanu oblou (J) hranou na vrchol. Josef Čihula, Bohumír Myška, 6.12.1959

IKARŮV OMYL, VIIb

S stěnou a vlevo ke kruhu. Hranou na vrchol. František Záběhlík, 20.4.1974

CESTA ŠVAGRŮ, VIIc, RP VIIIc

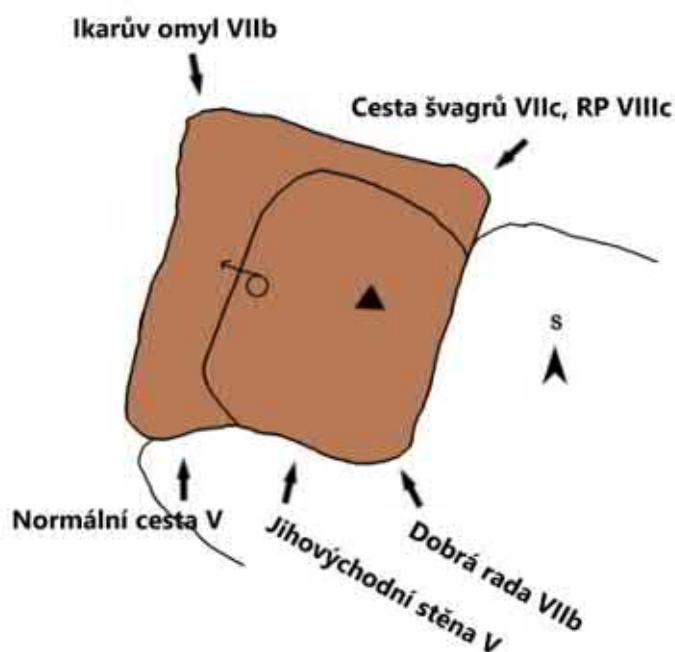
S převislou hranou ke kruhu. Hranou k hodinám a vlevo stěnou na vrchol. Pavel Kulík, Jan Šimon, Josef Rybička, Ladislav Škalda, 1.6.1980

DOBRÁ RADA, VIIb


Náhorní hranou přes kruh na vrchol. Pavel Henke, A. Holub, V. Holub, 30.5.1993

JIHOVÝCHODNÍ STĚNA, V

Z náhorní strany vlevo a středem stěny na vrchol. Rudolf Zabilka, Karel Luxík, 1962







REZIDENCE – M

Residenz - M

MAPY.CZ

Google Maps

ČESKÁ SKOČNÁ, IXc, RP Xa

Středem S stěny stěnou přes 3 kruhy přímo n. t. Pavel Novák, Zdeněk Petráň, 27.7.1994

JETŘICHOVICKÁ HRANA, VIIc

Spárou na Z hranu a tou přes 2 kruhy n. t. Pavel Henke, Petr Boháček, 20.6.1993

SONATINA, VIIb

Vpravo od cesty „Jetřichovická hrana“ spárou na římsu, traverz doleva k 1. kruhu (též přímo). Šikmo vpravo ke 2. kruhu a stěnou přes 3. kruh n. t. Zdeněk Petráň, T. Pergel, 8.8.1995

MLČKY V ŽIVÉM HOVORU, VIIIc

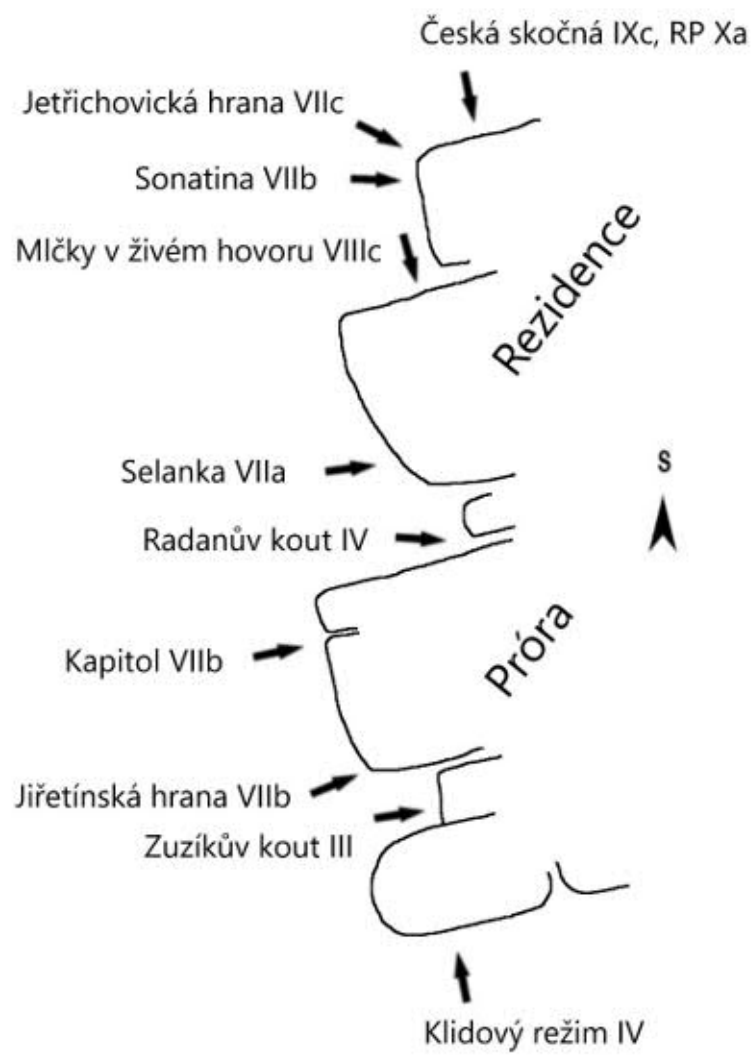
Vlevo v S stěně, stěnou přes 2 kruhy, výše šikmo vpravo k 3. kruhu. Přejít vpravo na hranu a tou n. t. Pavel Bechyně, Pavel Henke, 4.4.1993

SELANKA, VIIa

Dvojspárou od JZ 4 m a traverz doleva těsně nad převisem k 1. kruhu, vzhůru nad policí a stěnou ke 2. kruhu. Ustupující stěnou přímo n. t. Zdeněk Petráň, J. Petrásek, 7.8.1994

RADANŮV KOUT, IV

Vpravo od cesty „Selanka“ koutem přes převis ke kruhu a levou či pravou spárou n. t. Radovan Kuchař a Zdeněk Petráň, 19.8.1995



ROHLÍK

Hörnel

MAPPY.CZ

Google Maps

STARÁ CESTA, II

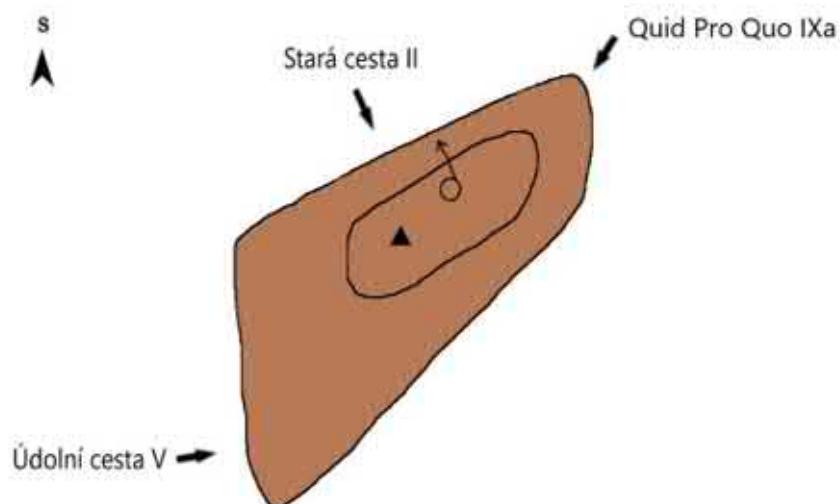
Z náhorní (S) strany ve spodní vodorovné trhlíně traverz šikmo vpravo na hranu a po ní na vrchol. Jiří Štěpánek, L. Herrmann, E. Svoboda, Karel Stein, 21.7.1979


QUID PRO QUO, IXa

Převislou stěnou vlevo od náhorní hrany přímo n. v. Pavel Henke, Pavel Bechyně, 12.8.2022

ÚDOLNÍ CESTA, V

Spárkou od údolního převisu na hranu. Hranou a „Starou cestou“ na vrchol. Karel Stein, Jiří Štěpánek, Pavel Černý, P. Petříček, 20.8.1979







ROHOVÝ MASÍV – M

Eckmassiv

MAPY.CZ

Google Maps

KOMÍN (KAMIN), II

Komínem na vrchol. Jaroslav Běhounek, Jan Kučera, 7.8.1996

KOZÍ CESTA (ZIEGE WEG), VIIa

Krátce komínem a vpravo na polici, přímo na vrchol. Jaroslav Běhounek, Jan Kučera, 7.8.1996

ROZEKLANÁ SPÁRA (GEGABELTEN RISS), VIIc

Stěnkou a rozeklanou spárou (vpravo od „Kozí cesty“) na vrchol. Jan Kučera, Jaroslav Běhounek, 7.8.1996





ROŠŤÁK

Strolch

MAPY.CZ

Google Maps

STARÁ CESTA, VIIa

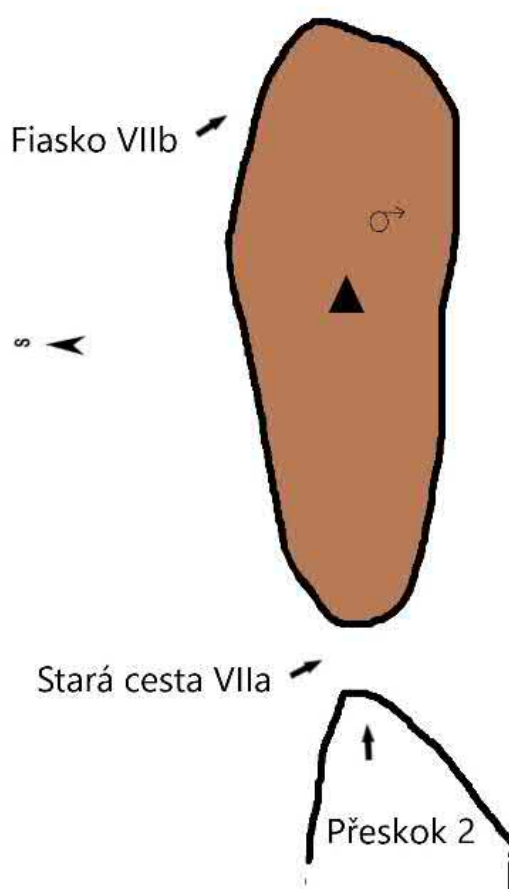
V náhorní stěně rozporem mezi věží a masivem, výše hladkou stěnou a hranou na vrchol.
David Nehasil, Vladislav Nehasil, 24.6.1995

FIASKO, VIIb

Vlevo v S stěně šikmo doleva na údolní hranu a tou na vrchol. Vladislav Nehasil, David Nehasil, 24.6.1995

PŘESKOK, 2

Z masívu přeskok na vrchol. Vladislav Nehasil, David Nehasil, 13.7.2003







ROZPOROVÁ VĚŽ

Spreizturm

MAPY.CZ

Google Maps

STARÁ CESTA, V

Komínem mezi věží a masívem.

SLUNEČNÍ CESTA, VIIa

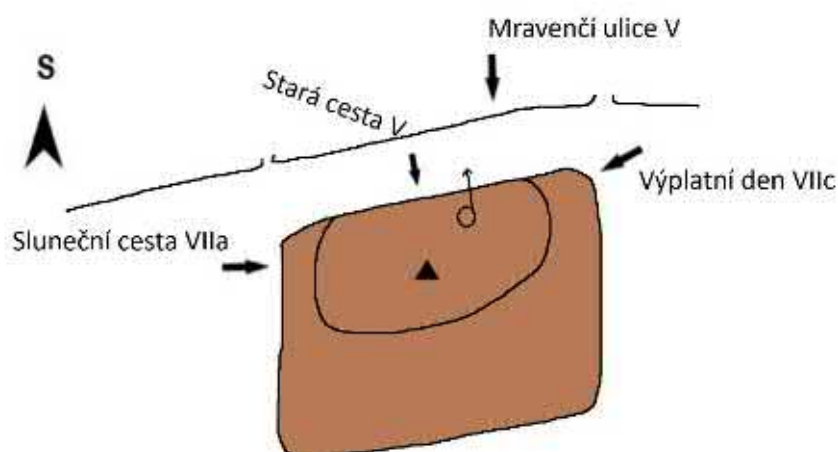
Západní hranou ke kruhu a šikmo doprava na vrchol. Bohumil Luxík, Viktor Hündl, 10.10.1965

VÝPLATNÍ DEN, VIIc

V hranou přímo přes kruh na vrchol. Erich Melzer, T. Kolářová, 8.8.1997

MRAVENČÍ ULICE, V

Z masivu sestup stěnou a z postavení široký přepad (přeskok - 2) na vrchol. Hasso Gantze, Winfried Popelka, Paul Jacob, Gerda Jacob, 16.4.1988



RUDOLF

Rudolf

 MAPY.CZ

 Google Maps

STARÁ CESTA, I

V náhorní (JZ) stěně překrok na velký balkón a vlevo J stěnou na vrchol.

BRUSIČ, III

Vlevo od „Staré cesty“ spárou a stěnou na vrchol. Henry Krönert, 5.9.1999

ŽELEZNÁ STĚNA, III

Vlevo v JZ stěně železitou stěnou na vrchol. Michael Bellmann, Henry Krönert, 5.9.1999

HRABĚNKA STRADOVÁ, V

3 m od Z hrany stěnou přímo do komína a jím na vrchol. David Nehasil, Jiří Svoboda, 28.7.2001

PRAVÁ SEVERNÍ CESTA, VI

Zcela vpravo od „Severní spáry“ stěnou lehce vlevo a hladkým žlabem na vrchol. Stephan Gerber

NO PASARÁN, RP VIIIa

Přes převis na S hraně, vpravo na balkón k BH a přímo přes stupně na vrchol. Pavel Henke, Daniel Hölzl, 23.9.2022

LIBERTÉ, RP VIIIa

V pravé části SV přímo na balkón a trhlinou k BH a přímo stěnou na vrchol Pavel Henke x Daniel Hölzl, 23.9.2022

SEVERNÍ SPÁRA, III

Ve středu Z stěny spárou na vrchol.

VÝCHODNÍ SPÁRA, III

Ve středu SV stěny spárou na velký balkón a vpravo stěnou na vrchol.

ŽELEZNICE, IV

2 m od „Východní spáry“ stěnou na velký balkón a jako „Krásná hrana“ na vrchol. Michael Bellmann, 5.9.1999

KRÁSNÁ HRANA, II

Vlevo od V hrany krátkou spárou a hranou na velký balkón. Vlevo komínem na vrchol. Michael Bellmann, Henry Krönert, Sascha Lämmel, 5.9.1999

JIŽNÍ CESTA, II

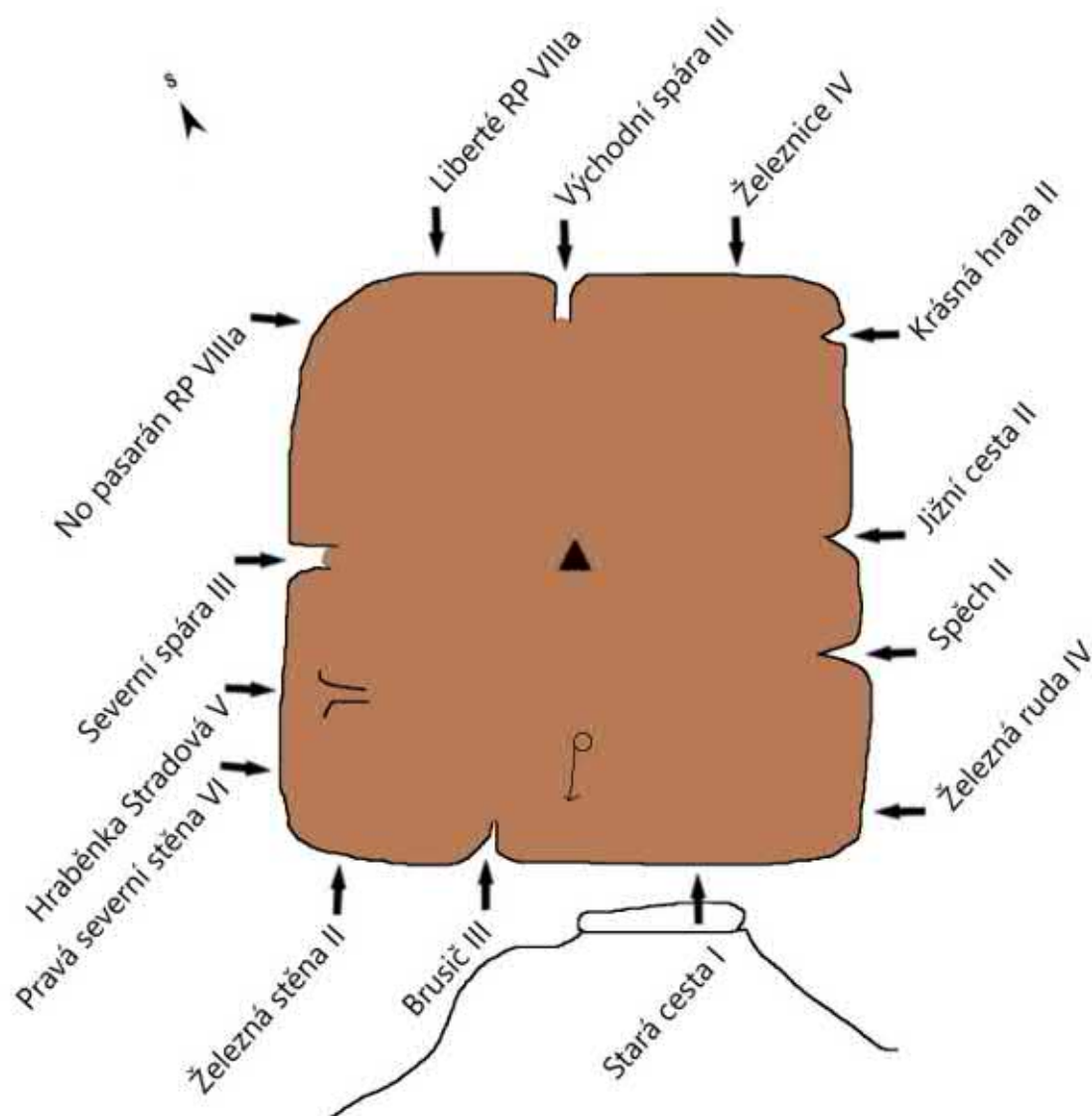
Ve středu V stěny vpravo spárou na velký balkón a komínem na vrchol.

SPĚCH, II

Vlevo ve V stěně spárou na velký balkón a jako „Stará cesta“ na vrchol. Sascha Lämmel, 5.9.1999

ŽELEZNÁ RUDA, IV

Vpravo od JV hrany stěnou na velký balkón a přímo na vrchol. Michael Bellmann, 5.9.1999





RUDOLFOVA SKŘÍŇ – M

Rudolfschrank - M

MAPY.CZ

Google Maps

PŘEPAD, I

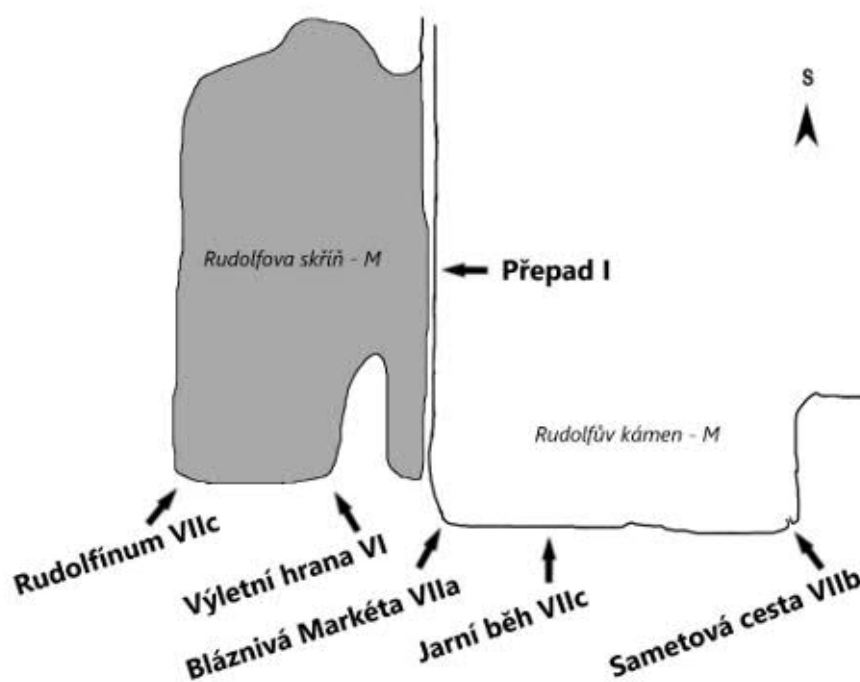
Z masivu Rudolfův kámen přepad nebo překrok n. v.

VÝLETNÍ HRANA, VI

Nástup po JZ hraně (BH) a tou pod převisy, mírně doleva n. t. Václav Sojka, Václav Sedláček, 13.3.1993

RUDOLFINUM, VIIc

Zprava po JV hraně k BH a dále po hraně n. t. Lubomír Kaván a Václav Sojka, 1.11.1993







RUDOLFŮV KÁMEN – M

Rudolfstein - M

MAPY.CZ

Google Maps

SAMETOVÁ CESTA, VIIb

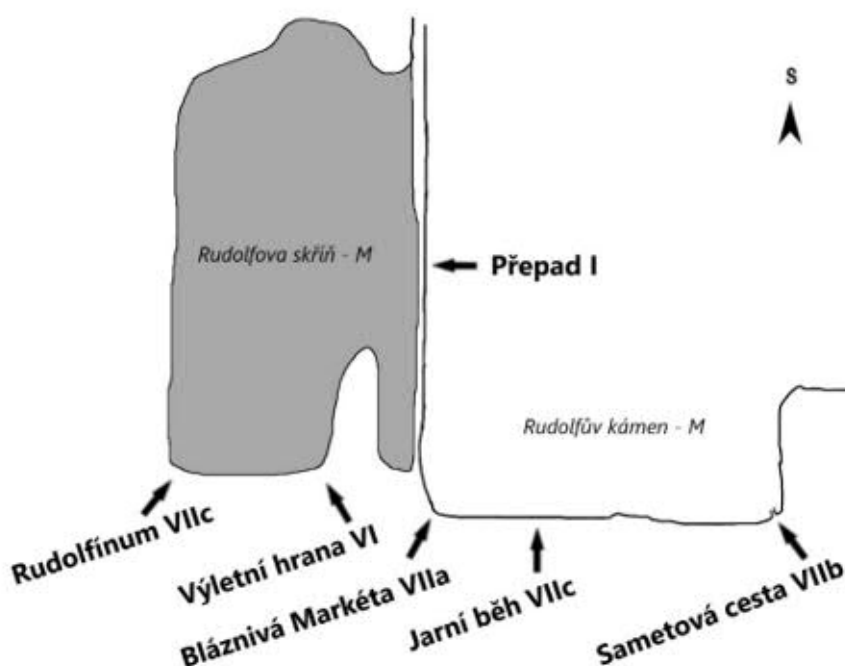
U levé hrany trhlinou, přes převis k železitým chytům. Šikmo vzhůru, doleva za hranu a při hraně (BH) n. t. Václav Sojka, David, 1.11.1989

JARNÍ BĚH, VIIc

Středem stěny přes převis k 1. BHu a podél trhliny k sokolíkovému odštěpu, jím ke 2. BH. Přes převis zleva nebo zprava n. t. Václav Sojka, Václav Sedláček, 13.3.1993

BLÁZNIVÁ MARKÉTA, VIIa

V úrovni pravé hrany spárrou k břízce. Po železných chyttech vlevo, pak vpravo vzhůru při hraně, poté šikmo vlevo n. t. Václav Sojka, Václav Sedláček, 1.11.1989







RYNARTICKÁ STĚNA

Rennersdorfer Wand

MAPY.CZ

Google Maps

STARÁ CESTA, IV

Od JV rozporem a koutem na balkón. Vlevo stěnou na vrchol. Zdeněk Kropáček, Monika Kropáčková, 28.5.1977

1. VARIANTA STARÉ CESTY, III

Od nástupu cesty „Žlábek“ traverz poruchou vlevo na balkón a „Starou cestou“ na vrchol. Jan Paul, 10.8.2013

2. VARIANTA STARÉ CESTY, 1

Z masívu přeskok na balkón „Staré cesty“ a tou na vrchol. Jan Paul, 10.8.2013

ŽLÁBEK, V

Žlábkem vlevo v náhorní stěně přímo na vrchol. Pavel Černý, D. Nehasil, 23.7.1997

RUČNÍ SPÁRA, VI

V pravé části SZ stěny spárou k hodinám, traverz vpravo a přímo na vrchol. Miroslav Michlík, 18.8.1984

SEVEROVÝCHODNÍ HRANA, III

SV hranou na předvrchol a přímo stěnou na vrchol. Miroslav Michlík, Eva Michlíková, 18.8.1984

SEVEROVÝCHODNÍ HRANA – VARIANTA ÚDOLNÍ STRANA, IV

Spárou v blízkosti SV hrany a dále cestou „Severovýchodní hrana“ na vrchol. Miroslav Michlík, 18.8.1984

JIHOVÝCHODNÍ KOMÍN, III

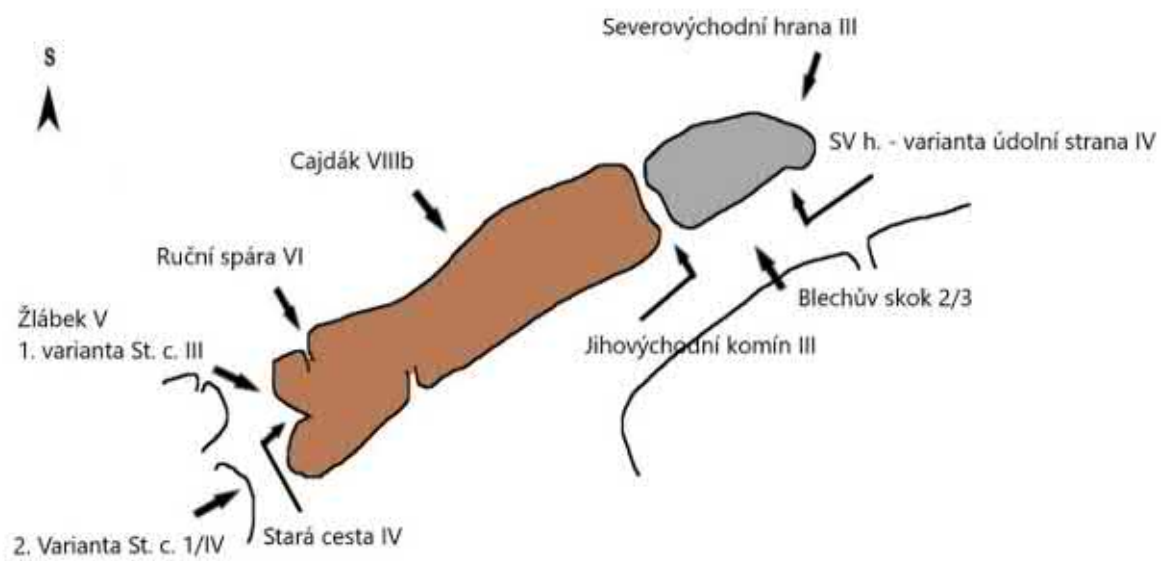
Komínem v náhorní stěně na předvrchol a přímo na vrchol. Miroslav Michlík, Eva Michlíková, 18.8.1984

BLECHŮV SKOK, 2/III

Z masívu sestup vhloubením na římsu a skok na předvrchol. Stěnou přímo na vrchol. David Nehasil, 23.7.1997

CAJDÁK, VIIIb

Středem údolní stěny přes 2K a přímo na vrchol. Jan Hoblák x Ivo Švejnoha x Norbert Hnátek, Jiří Rosol, Pavel Henke, 1.6.2017



RYS

Luchs

MAPY.CZ

Google Maps

STARÁ CESTA, III

Ve středu náhorní stěny rozporovým komínem na vrchol. Josef Klůs, I. Skála, 22.4.1997

UŠNÍ ŠTĚTINY, IV

Vlevo v náhorní stěně rozporovým komínem a hranou na vrchol. Michael Bellmann.
21.8.1999

PREDÁTOR, RP VIIIb

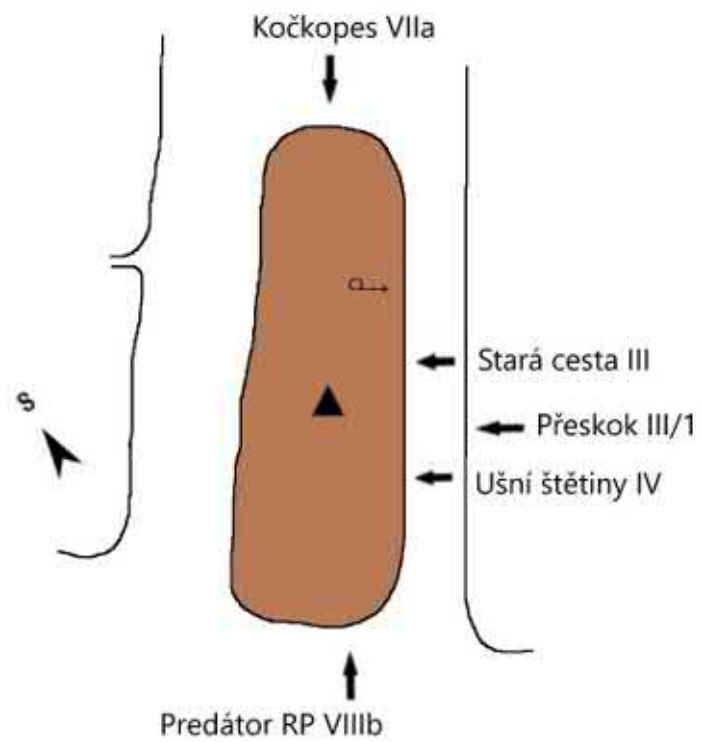
Údolní hranou ke K a mírně zleva přes BH n. v. Pavel Henke x Josef Klůs, Hana Naslerová,
10.10.2021

KOČKOPES, VIIa

Náhorní hranou přímo na vrchol. Pavel Henke, Pavel Bechyně, 12.11.2001

PŘESKOK, III/1

Z masivu sestup vlevo hranou a traverz vpravo na římsu, přeskok na vrchol. David Nehasil,
12.8.2005





RYSÍ OKO – Q

Luchs auge - Q

MAPY.CZ

Google Maps

NÁHORNÍ CESTA, VI

Z komína stěnkou n. v. Goa Gilb, 6.9.2020





ŘÍJNOVÁ VĚŽ

Oktoberturn

MAPY.CZ

Google Maps

STARÁ CESTA, IV

Náhorní stěnou na vrchol. Helmut Weigel, Jaroslav Mlezák, René Torn, 28.10.1955

SEVERNÍ CESTA, V

Koutem v S stěně a vpravo hranou na vrchol. Zdeněk Kropáček, Jaroslav Sinecký, Monika Kropáčková, 18.5.1975

JIŽNÍ CESTA, VI

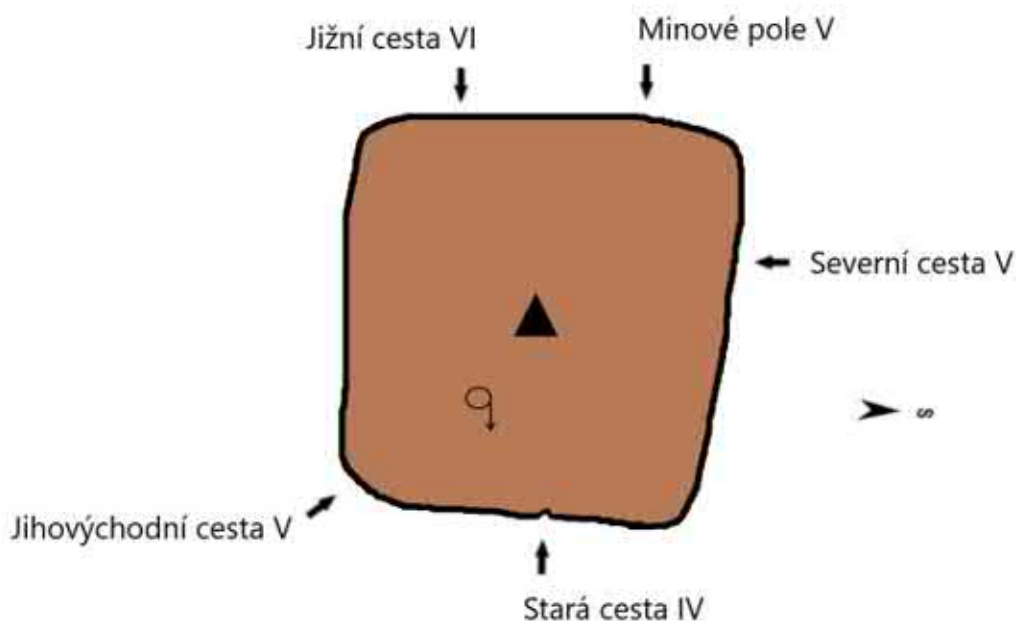
Údolní stěnou na plošinu (sem též z náhorní strany traverzem zleva) při pravé hraně. Přes převis a šikmo doprava stěnou na vrchol. Jaroslav Sinecký, Zdeněk Kropáček, 18.5.1975

JIHOVÝCHODNÍ CESTA, V

Stavěním na JV hranu a tou na vrchol. Jaroslav Houser, Zdeněk Hubka, 20.8.1977

MINOVÉ POLE, V

Levou částí údolní stěny ke kruhu a po hraně na vrchol. Josef Houser, Jaroslav Houser, 7.8.1980







SAGUSOVA HLAVA

Saguskopf

MAPY.CZ

Google Maps

STARÁ CESTA, IV

Pravou náhorní hranou a spárou, výše vlevo na plošinu a na vrchol. Gerhard Sager, 19.4.1911

SEVERNÍ PLOTNA, V

Od nástupu „Staré cesty“ stěnou na lištu a vlevo přes plotnu na plošinu. „Starou cestou“ na vrchol. Jan Kropáček, Martin Kropáček, 19.7.1989

CESTA DLOUHÝCH STÍNŮ, VIIc

Vlevo v náhorní stěně na balkón a žebrem ke kruhu. Stěnou na plošinu a „Starou cestou“ na vrchol. František Záběhlík, Ladislav Černý, 10.7.1976

TUPÝ SKALPEL, VIIIb

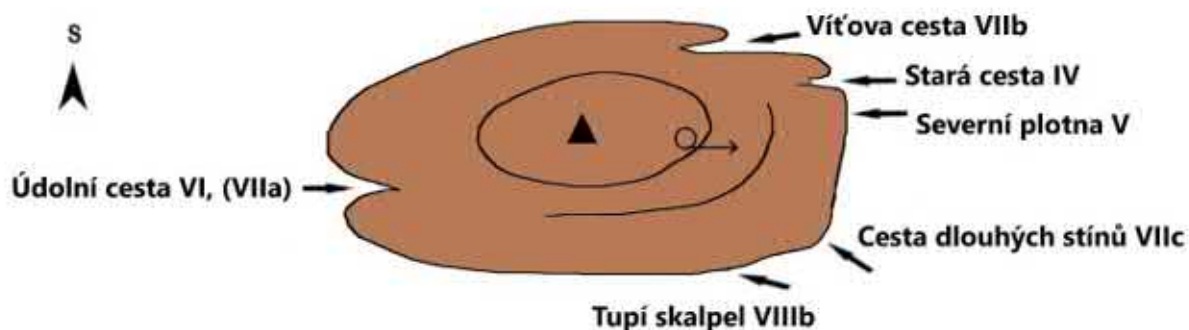
Vlevo od „Cesty dlouhých stínů“ šikmo vlevo stěnou ke kruhu. Stěnou přes převis (2. kruh) přímo na vrchol. Pavel Henke, Pavel Bechyně, 1.11.1992

ÚDOLNÍ CESTA, VI, RP VIIa

Údolní hranou, výše spárou ke kruhu a (stavěním z kruhu) šikmo doprava na vrchol. Josef Čihula, Bohumír Myška, Miroslav Machovič, 10.4.1960

VÍŤOVA CESTA, VIIb

Vpravo od „Staré cesty“ travers ke spáře a tou ke kruhu. Stěnou, výše vpravo na vrchol. Jiří Šmíd, Petr Rada, Ivo Nový, 27.5.1967











SEDM PIV

Sieben Bier

MAPY.CZ

Google Maps

SESTUPOVKA, I

Od V nebo Z komínem mezi bloky vzhůru a na vrchol.

ZUBY NEHTY, VIIa

V stěnou kolem odštěpu (BH), výše hladkou stěnou na vrchol. Vlastislav Hrkal ml., 8.5.1996

ÚDOLNÍ HRANA, VI

Údolní hranou (3xhodiny) přímo na vrchol. Vlastislav Hrkal st., Vlastislav Hrkal ml., 8.5.1996

O SOLE MIO, VIIa

Vlevo v S stěně stěnou přes BH na vrchol. Vlastislav Hrkal st., Vlastislav Hrkal ml., 4.10.1995

STARÉ PECKY, VIIb

Středem S stěny přes BH přímo na vrchol. Vlastislav Hrkal st., Vlastislav Hrkal ml., 4.10.1995

ODPADLÍK, VIIIc

V pravé části S stěny stěnou přes BH na vrchol. Vlastislav Hrkal ml., 8.5.1996

TROJKOMÍN, II

Od S komínem na vrchol. Stanislav Emingr, 30.4.1994

HRANA FOTRŮ, VIIb

Stěnou doleva na hranu a tou přes BH na vrchol. Vlastislav Hrkal st., Vlastislav Hrkal ml., 4.10.1995

HUMUS SPÁRA, V

Vpravo v SZ stěně šikmým zářezem do spáry a tou na vrchol. Vlastislav Hrkal st., Vlastislav Hrkal ml., 8.5.1996

JAKO PRD, VIIa

Náhorní stěnou přes BH na vrchol. Vlastislav Hrkal st., Vlastislav Hrkal ml., 4.10.1995

POHODA, II

Komínem od Z na vrchol. Stanislav Emingr, 30.4.1994

PIVNÍ HRANA, VIIa

Stěnou při Z hraně přes 2x hodiny na vrchol JV bloku. Vlastislav Hrkal st., Vlastislav Hrkal ml., 8.5.1996

SVĚTLÉ PIVO, II

Vlevo od Z nástupu „Staré cesty“ úzkým komínem na vrchol. Michael Bellmann, 5.9.1999

ČERNÉ PIVO, II

Komínem krátce vzhůru, výše vlevo žebrem na vrchol. Henry Krönert, Sascha Lämmel, 5.9.1999

MRAVENČÍ CESTA, II

Ze sedla šikmo vpravo stěnou n. v. Miroslav Jouza, 30.4.1994

TAČMUDOVA HRANA, V

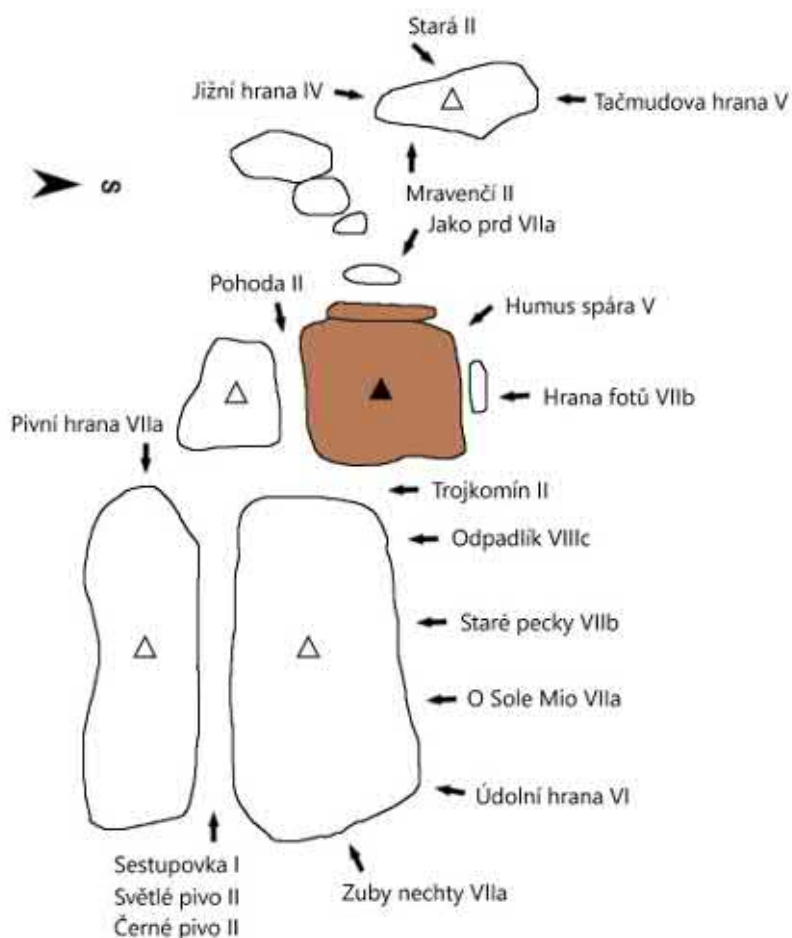
Od S přes převis a hranou n. v. Martin Štítkovec, 14.10.1995

STARÁ CESTA, II

Středem Z stěny přímo n. v. Jaroslav Vlasák, 30.4.1994

JIŽNÍ HRANA, IV

Ze sedla (J) hranou přímo n. v. Jaroslav Vlasák, 30.4.1994





SCHOVANÁ JEHLA

Versteckte Nadel

MAPY.CZ

Google Maps

KOMÍN, II

Komínem mezi věží a masívem na vrchol.

PYTLÁKOVA SCHOVANKA, VIIIb

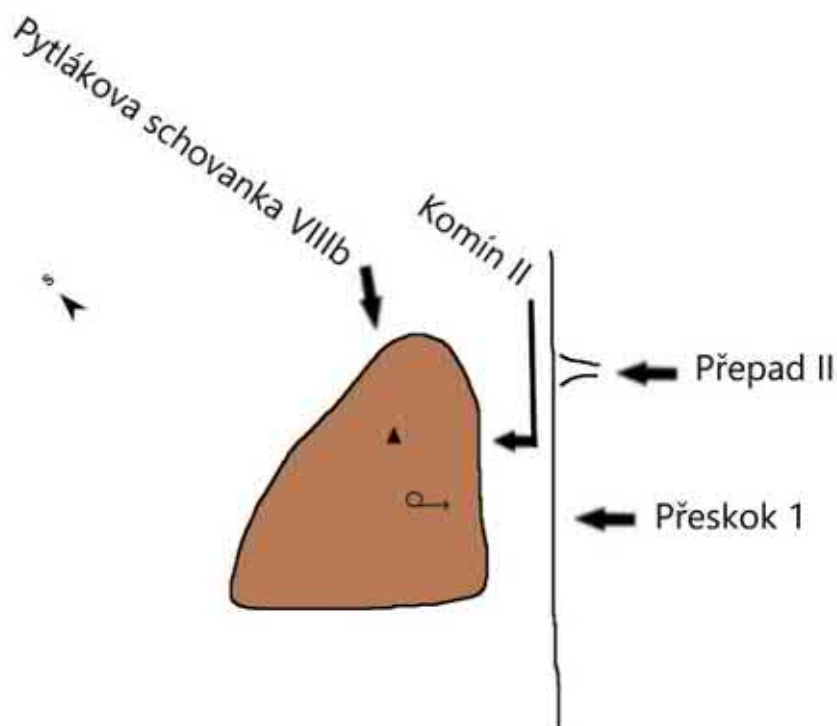
Od levé údolní hrany stěnou ke kruhu a pravou hranou přes hodiny na vrchol. Pavel Henke, Pavel Bechyně, Martin Štěřba, 13.10.2002

PŘESKOK, 1

Z masivu přeskok na vrchol. Vladislav Nehasil, 17.7.2003

PŘEPAD, II

Z masivu sestup vpravo na římsu a přepad na vrchol. Vladislav Nehasil, 17.7.2003





SKOBA

Haken

MAPY.CZ

Google Maps

STARÁ CESTA, VI

Komínem mezi věží a masivem do sedla. Při levé náhorní hraně rozporovým komínem ke hrotu a hranou na vrchol. Vladislav Nehasil, D. Nehasil, 17.9.1994

NÁHORNÍ CESTA, V

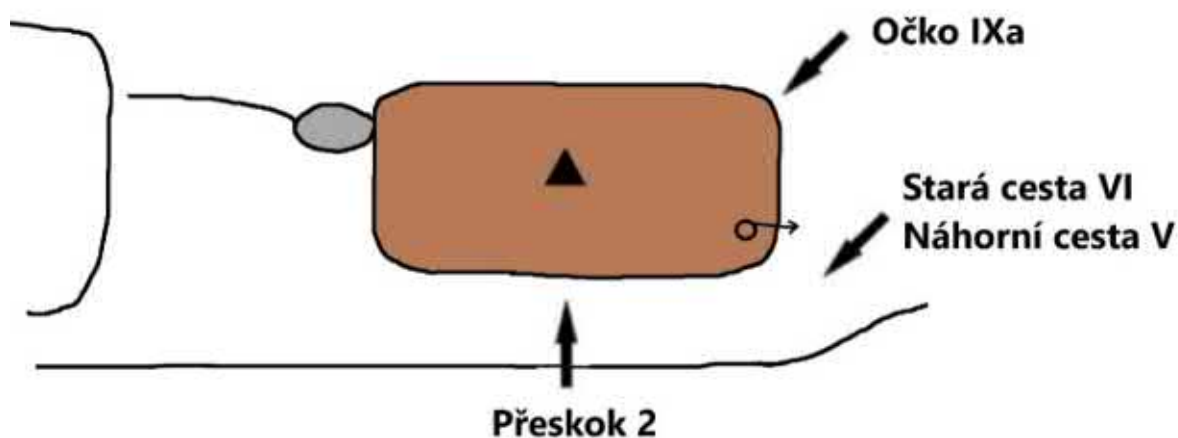
„Starou cestou“ do sedla a rozporovým komínem při pravé náhorní hraně na vrchol. Vladislav Nehasil, D. Nehasil, 24.9.1994

PŘESKOK, 2

Přeskokem z masivu na vrchol. Vlastimil Domes, 17.9.1994

OČKO, IXa

Zleva na levou údolní hranu a tou přes 2 kruhy na vrchol. Jürgen Höfer, Steffen Konkol, 18.9.2009



SLIMÁK

Schnecke

MAPY.CZ

Google Maps

STARÁ CESTA, IV

V JV stěně krátce levou hranou, doprava a stěnou na vrchol. Zdeněk Janků, Jaroslav Heřmánek, 2.6.1957

SRÁZOVÁ CESTA, VI

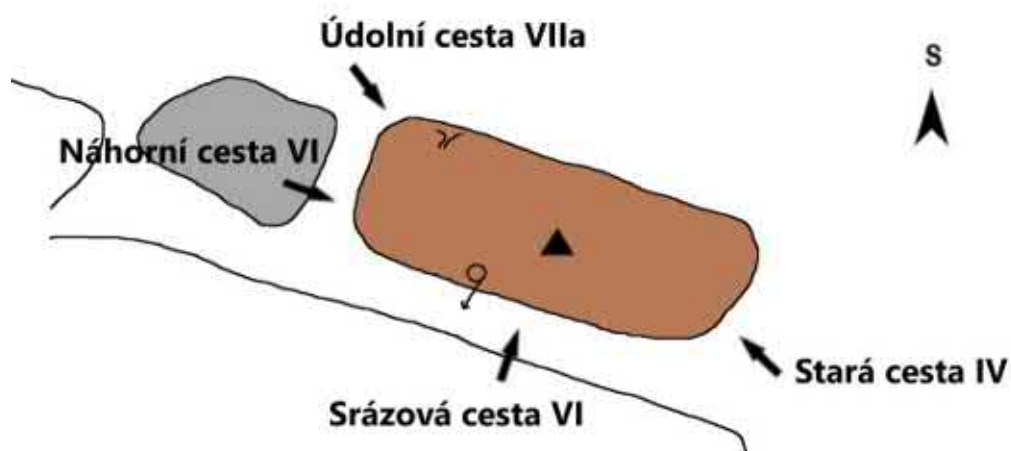
Středem J stěny na vrchol. Jiří Šmíd, Viktor Hündl, Zdeněk Veverka, 1.5.1967

NÁHORNÍ CESTA, VI

Z hranou na plošinku a doprava přes převis na vrchol. Autoři neznámí

ÚDOLNÍ CESTA, VIIa

Od balvanu Z stěnou šikmo vlevo za hranu do spáry (kruh) a tou na vrchol (ke kruhu možno zleva údolní stěnou). Vladislav Nehasil, D. Nehasil, 11.7.1994



SLON

Elefant

MAPY.CZ

Google Maps

STARÁ CESTA, II

Od S V hrany traverz doprava po balkónu v údolní stěně až pod žlab a jím na vrchol. Hans Heilmaier, 13.08.1922

STARÁ CESTA - VARIANTA, III

Od J hrany traverz doleva ke žlabu. Petr Rada, Milan Gros, Bohuslav Šedý, 1.10.1961

NÁHORNÍ CESTA, VIIa

Vlevo v náhorní stěně do díry a stěnou (kruh) na vrchol. Vladislav Nehasil, D. Nehasil, 30.5.1995

DABING, VIIa

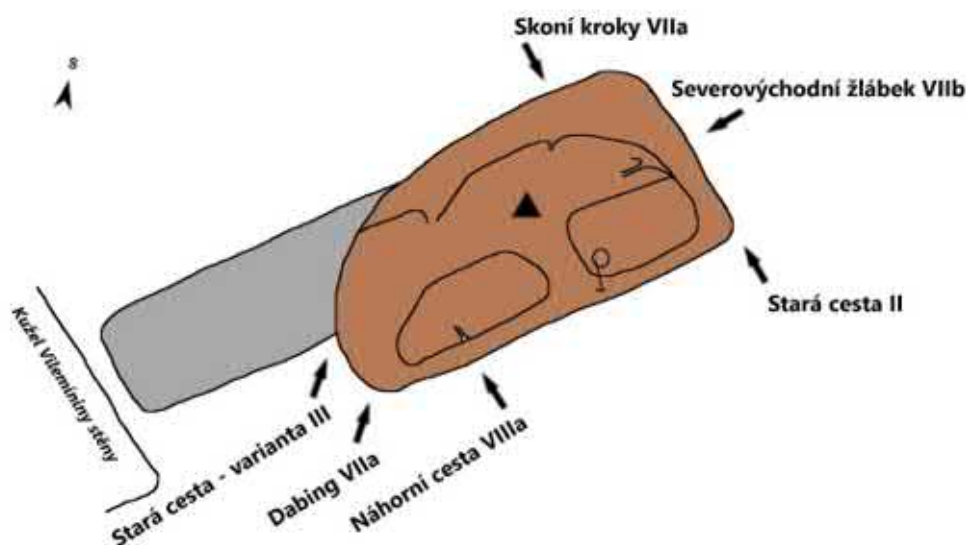
Vlevo od JZ hrany stěnou ke kruhu a šikmo vlevo na vrchol. Zdeněk Hubka, Milan Sadi, J. Havlák, 27.8.1977

SLONÍ KROKY, VIIa

V levé části údolní (S) stěny, stěnou a trhlinou ke kruhu. Zářezem pod převis, traverz doprava a komínem na balkón „Staré cesty“. Tou na vrchol. Miroslav Michlík, 4.9.1970

SEVEROVÝCHODNÍ ŽLÁBEK, VIIb

SV stěnou do žlábků (kruh) a jím na vrchol. Vladislav Nehasil, D. Nehasil, 30.5.1995







SLONÍ MASIV – M

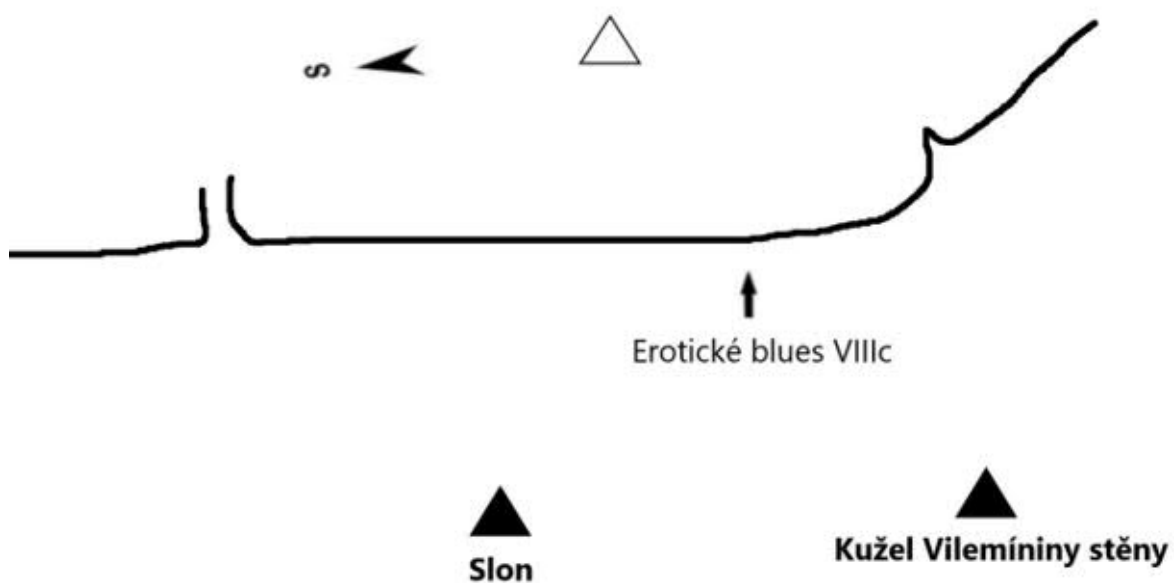
Elefantenmassiv

MAPY.CZ

Google Maps

EROTICKÉ BLUES, VIIIc

Stěnou přímo (kruh), šikmo vpravo přes BH na hranu a tou na vrchol. Pavel Henke, Erich Melzer, 1999







Erotické blues, VIIIc

SMÍRČÍ VĚŽ

Versöhnungsturm

MAPY.CZ

Google Maps

STARÁ CESTA, III

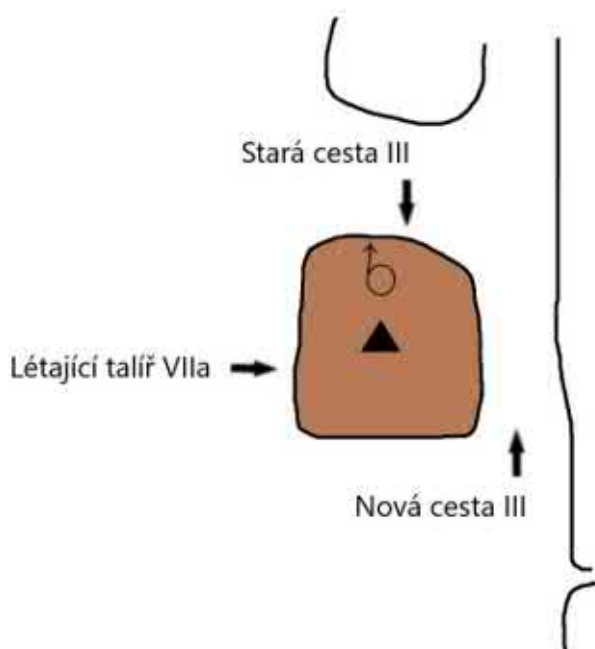
Náhorní stěnou přímo na vrchol. Pavel Henke, Jaroslav Kukla ml., J. Krupička, Martin Šimek, Kateřina Štočková, A. Komarová, 11.10.1999

LÉTAJÍCÍ TALÍŘ, VIIa

Údolní J stěnou k hodinám na hraně, hranou, výše stěnou k velkým hodinám ve středu stěny a tou přes železný talíř na vrchol. Pavel Henke, Jaroslav Kukla ml., Vlastimil Peroutka, B. Zinková, 11.10.1999

NOVÁ CESTA, III

Mezi masívem a věží komínem (hodiny), přepad na hranu a tou na vrchol. Jan Paul, 29.9.2012







SOVÍ HNÍZDO

Eulennest

MAPY.CZ

Google Maps

STARÁ CESTA, I

Z JZ předskalí přepadem a stěnou na vrchol.

STARÁ CESTA - VARIANTA, II

Mezi JZ předskalím a věží rozporem, výše „Starou cestou“ na vrchol. Zdeněk Kropáček, Beatrice Kropáčková, 27.8.1984

STARÁ CESTA - STĚNOVÁ VARIANTA, I

Vlevo v náhorní stěně stěnou a žlabem na plošinu a „Starou cestou“ na vrchol.

KRÁTKÁ CESTA, IV

Vlevo od Z hrany stěnou na vrchol. Dáša Kropáčková, Monika Kropáčková, Zdeněk Kropáček, 16.9.1984

HOUBOVÁ STĚNA, IV

Vpravo od „Lesní cesty“ na hranu a stěnou na vrchol. Zdeněk Kropáček, Manfred Kühn, Egon Merke, 15.9.1985

LESNÍ CESTA, II

Od SZ žlabem na předvrchol a stěnou na vrchol. Zdeněk Kropáček, Beatrice Kropáčková, 27.8.1984

SEVERNÍ CESTA, III

S hranou na předvrchol a „Lesní cestou“ na vrchol. Zdeněk Kropáček, Manfred Kühn, Egon Merke, 15.9.1985

SEVEROVÝCHODNÍ CESTA, III

Z komínu mezi věží a SV masívem koutem a stěnou na předvrchol a „Lesní cestou“ na vrchol. Zdeněk Kropáček, Dáša Kropáčková, Beatrice Kropáčková, 16.9.1984

JIHOVÝCHODNÍ CESTA, III

Od JV na předskalí a stěnou na vrchol. Zdeněk Kropáček, Beatrice Kropáčková, 27.8.1984

ÚDOLNÍ CESTA, III

Z údolní strany žlabem a komínem, pak šikmo vlevo stěnou a žlabem na předvrchol a „Lesní cestou“ na vrchol. Dáša Kropáčková, Zdeněk Kropáček, 16.9.1985

NÁHORNÍ CESTA, IV

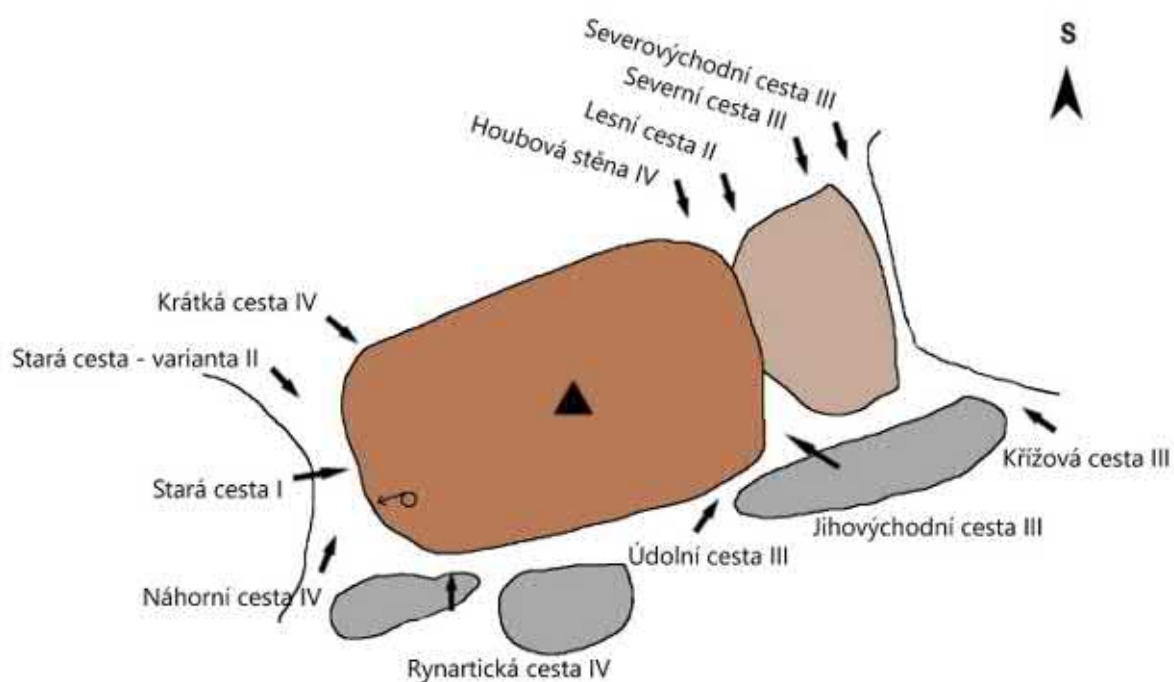
Náhorní (J) stěnou na vrchol. Zdeněk Kropáček, Manfred Kühn, Egon Merke, 15.9.1985

RYNARTICKÁ CESTA, IV

4 m vpravo od „Náhorní cesty“ stěnou na blok a přímo stěnou na vrchol. Hasso Gantze, 9.7.1999

KŘÍŽOVÁ CESTA, III

Úplně vpravo v údolní (J) stěně komínem mezi věží a masívem na pilíř a přechod na předvrchol. „Lesní cestou“ na vrchol. Zdeněk Kropáček, Manfred Kühn, 15.9.1985



SPÍCÍ JEŠTĚŘ

Schlafende Echse

MAPY.CZ

Google Maps

STARÁ CESTA, II

Vlevo Z stěnou šikmo vpravo mezi vrcholové hlavy a na vrchol. Vlastislav Hrkal, Jana Hrkalová, 15.10.1988

SEVERNÍ HŘEBEN, III

S hřebenem přímo na vrchol. Jan Šašek, Z. Stahler

ŠLEJMAROVKA, VIIa

Vlevo od S hrany stěnou ke kruhu a mírně šikmo vlevo na vrchol. Vlastislav Hrkal, 17.3.1990

ZWAVA HAMA, IV

Vpravo od „Panské spáry“ stěnou na vrchol. Vlastislav Hrkal, Pavel Šedý, 19.3.1990

PANSKÁ SPÁRA, III

Vpravo od „Ještěří cesty“ spárou na vrchol. Vlastislav Hrkal, Jana Hrkalová, 22.10.1988

JEŠTĚŘÍ CESTA, V

Při výrazné hraně ve V stěně vzhůru do zářezu a stěnou na vrchol. Vlastislav Hrkal, 15.3.1990

ŠIKMÁ SPÁRA, IV

Ve V stěně šikmou spárou na vrchol. Vlastislav Hrkal, 23.9.1989

PŘES DÍRKY, III

Vlevo ve V stěně stěnou na hřeben a jím na vrchol. Vlastislav Hrkal, 22.10.1988

PŘES DÍRKY - VARIANTA, II

Úplně vlevo ve V stěně stěnou na hřeben a jím na vrchol. Pavel Šedý, 17.1.1993

HŘEBEN, I

Od J hřebenem přímo na vrchol. Vlastislav Hrkal, 15.10.1988

VELKÝ VÍTR, III

Vpravo v Z stěně přes převis na hřeben a jím na vrchol. Pavel Šedý, Tomáš Chochola, 23.8.1992

DÁMSKÝ ZÁŘEZ, III

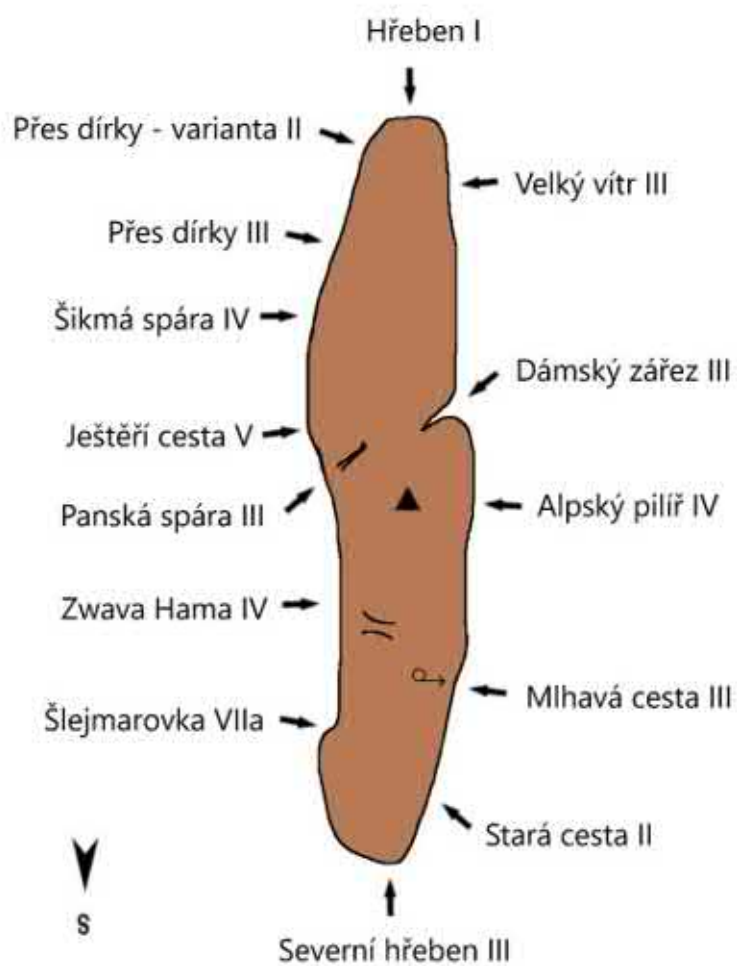
Vpravo v Z stěně koutovou spárou na vrchol. Vlastislav Hrkal, Jana Hrkalová, 22.10.1988

ALPSKÝ PILÍŘ, IV

Vlevo od „Dámského zářezu“ pilířem na vrchol. Vlastislav Hrkal, 25.9.1989

MLHAVÁ CESTA, III

Středem Z stěny pod slaněním přímo na vrchol. Vlastislav Hrkal, Jana Hrkalová, 15.10.1988





SPOLEČNÁ VĚŽ

Gemeinschaftsturm

MAPY.CZ

Google Maps

STARÁ CESTA, V

Z náhorní strany dlouhý traverz po lávce vlevo na SZ hranu a stavěním na vrchol. Dieter Tuppack, Helmut Oehme, Walter Eckardt, Aleš Richter, Jürgen Eifert, 23.8.1965

VŘESOVÁ CESTA, VI

V náhorní stěně šikmo doleva na vrchol. Josef Poustka, Bohuslav Šedý, Milan Gros, 5.9.1971

PASIJÁNS, VIIb

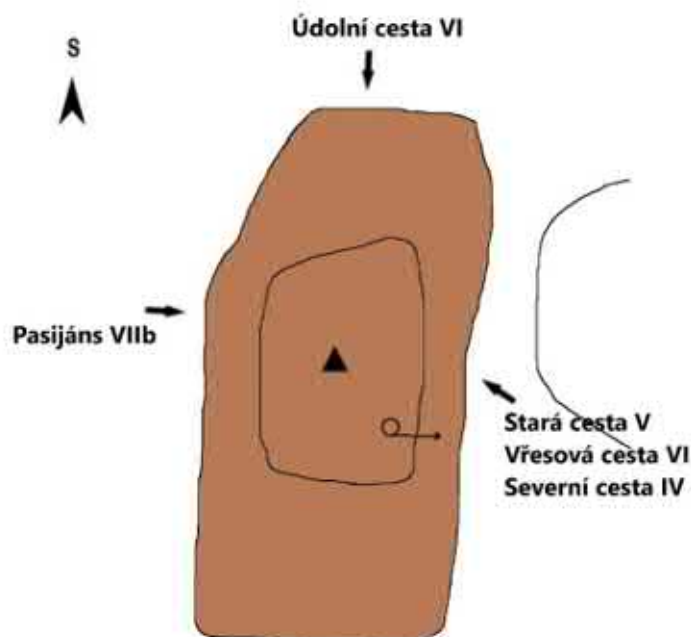
Z stěnou ke kruhu a sokolíkem na lávku, „Starou cestou“ na vrchol. Jaroslav Houser, Karel Luxik, 23.4.1972

ÚDOLNÍ CESTA, VI

S stěnou do výklenku, stavěním na lávku a „Severní cestou“ na vrchol. Stanislav Šilhán, Jaroslav Houser, Petr Němec, Miroslav Michlík, 21.9.1974

SEVERNÍ CESTA, IV

Ze sedla traverz po lávce doprava do středu S stěny a tou na vrchol. Ivo Nový, Bohuslav Šedý s druhy, 3.4.1966



STOLIČKA

Backzahn

MAPY.CZ

Google Maps

NÁHORNÍ CESTA, III

V S stěně komínem mezi věží a masívem, výše stěnou na vrchol. Herbert Rudolf, Franz Menzel, L. Menzel, 14.4.1979

JETŘICHOVICKÁ CESTA, IV

Od J komínem, výše vlevo ke hrotu. Překrok na hranu, tou a stěnou na vrchol. Herbert Rudolf, Franz Menzel, 28.4.1979

OTEC A SYN, VIIa

V Z stěně šikmo vpravo ke kruhu a žlábkem na vrchol. Pierre Mieth, Peter Mieth, Gerald Männel, K. Mieth, 11.7.1997

ZÁPADNÍ STĚNA, V

Vlevo v Z stěně stěnou vlevo na šikmý balkón (slaňovací kruh), stěnou vpravo nebo vlevo jako „Stará cesta“ na vrchol. Franz Menzel, Herbert Rudolf, L. Menzel, 14.4.1979

ZÁPADNÍ STĚNA - PŘÍMÁ VARIANTA, V

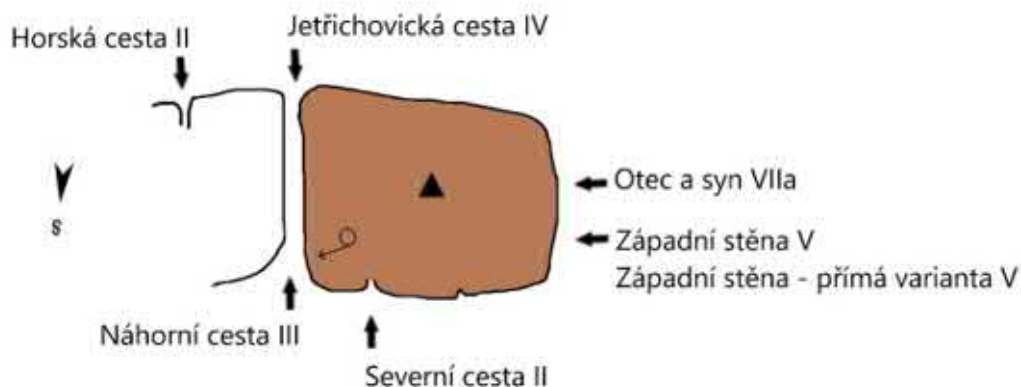
Jako „Západní stěna“ 2m vzhůru, poté vpravo stěnou přímo přes malý převis na vrchol. David Nehasil, 2.7.1997

SEVERNÍ CESTA, II

Úzkým komínem v S stěně přímo na vrchol. Franz Menzel, 14.4.1979

HORSKÁ CESTA, II

Od J širokou puklinou a pod balvanem průlez, dále vlevo a pod dalším balvanem průlez na zarostlou polici, která vede na vrchol Stolička. Lehce stěnou vlevo k vodorovnému zářezu a vlevo za hranu, tou a stěnou n. v. Lothar Petrich, 25.8.2004





Otec a syn VIIa

STRÁŽCE CESTY

Wegwächter

MAPY.CZ

Google Maps

PÍŠČITÁ CESTA, II

Od SV písčitým žlabem, výše vpravo přes předskalí přímo na vrchol. Jan Sebastian, 1.6.1991



STRÁŽCE LOUKY

Wiesenwächter

MAPY.CZ

Google Maps

VÝCHODNÍ HRANA, III

Ze sedla hranou na vrchol. Helmut Großer, G. Schulz, 22.12.1944

VARIANTA VÝCHODNÍ HRANY, IV

Ze sedla traverz vlevo do žlabu a jím na vrchol. Petr Hanuš, 26.9.1961

JIŽNÍ CESTA, IV

J stěnou, výše žlabem na vrchol. Helmut Grosser, Thomas Holger, 4.12.1938

CELOFIZIS, VIIc, RP VIIIa

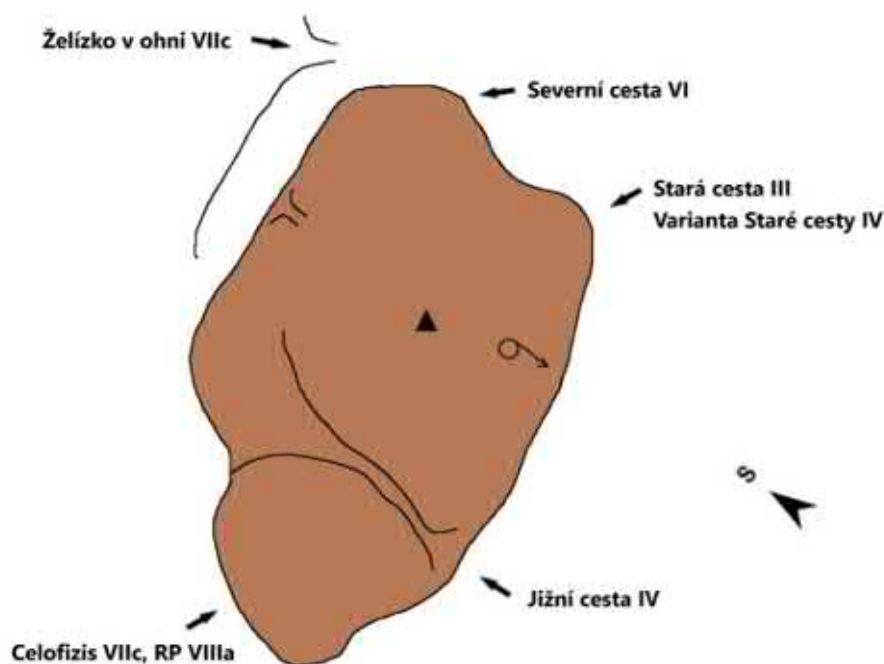
Z stěnou přes 2 kruhy přímo na vrchol. Pavel Henke X Pavel Bechyně, 9.9.2005

ŽELÍZKO V OHNI, VIIc

Vlevo v SZ stěně širokou spárkou do velké díry (hodiny). Převislou spárkou, výše stěnou (kruh) šikmo vpravo na vrchol. Vladislav Nehasil, Aleš Kvasnička, 5.5.1996

SEVERNÍ CESTA, VI

Ze sedla šikmo vpravo k S hraně a při ní na vrchol. Vladislav Nehasil, Aleš Kvasnička, 5.5.1996



STRÁŽNÍ VĚŽ

Wartturm

 MAPY.CZ

 Google Maps

STARÁ CESTA, III

Koutem vlevo od sedla na vrchol.

SEVERNÍ KOMÍN, II

Ze sedla lávkou v S stěně doleva k úzkému komínu a jím na vrchol. Karel Luxík, Rudolf Zabilka, 30.4.1963

SEVERNÍ SPÁRA, IV

8 m vlevo od cesty „Jižní hrana“ spárou na vrchol. Rudolf Zabilka, Karel Luxík, 30.4.1963

LEVÁ SEVERNÍ SPÁRA, IV

Vlevo od cesty „Údolní spára“ širokou spárou na vrchol. Karel Luxík, Rudolf Zabilka, 30.4.1963

CESTA BLÁZNŮ, VI

V levé části S stěny spodní lávkou doleva na hranu, přes převis na balkón a pod dalším převisem traverz vlevo do údolní stěny (hodiny) ke koutu. Spárou do výklenku, šikmo doprava do komína a na vrchol. Milan Gross, Ladislav Štěpán, 17.8.1962

ÚDOLNÍ STĚNA, IXb

V údolní stěně (vlevo od velmi širokého komína) šikmo vlevo žebrem ke kruhu. Spárou na balkón, stěnou a krátkou spárou na 2. balkón (2. kruh). Krátce vzhůru a vpravo za hranu k 3. kruhu. Stěnou přes 4. kruh k 5. kruhu. Stěnou a vpravo hranou na vrchol. Jürgen Höfer a Chris - Jan Stiller, Marion Halbfaß, 27.7.2002

ÚDOLNÍ KOMÍN, II

Ze sedla dlouhý traverz doprava do JV stěny a šikmým komínem vpravo na vrchol.

JIŽNÍ KOMÍN, III

Vlevo od cesty "Údolní komín" komínem na vrchol. Karel Luxík, Rudolf Zabilka, 30.4.1963

NÁHORNÍ SOKOLÍK, V

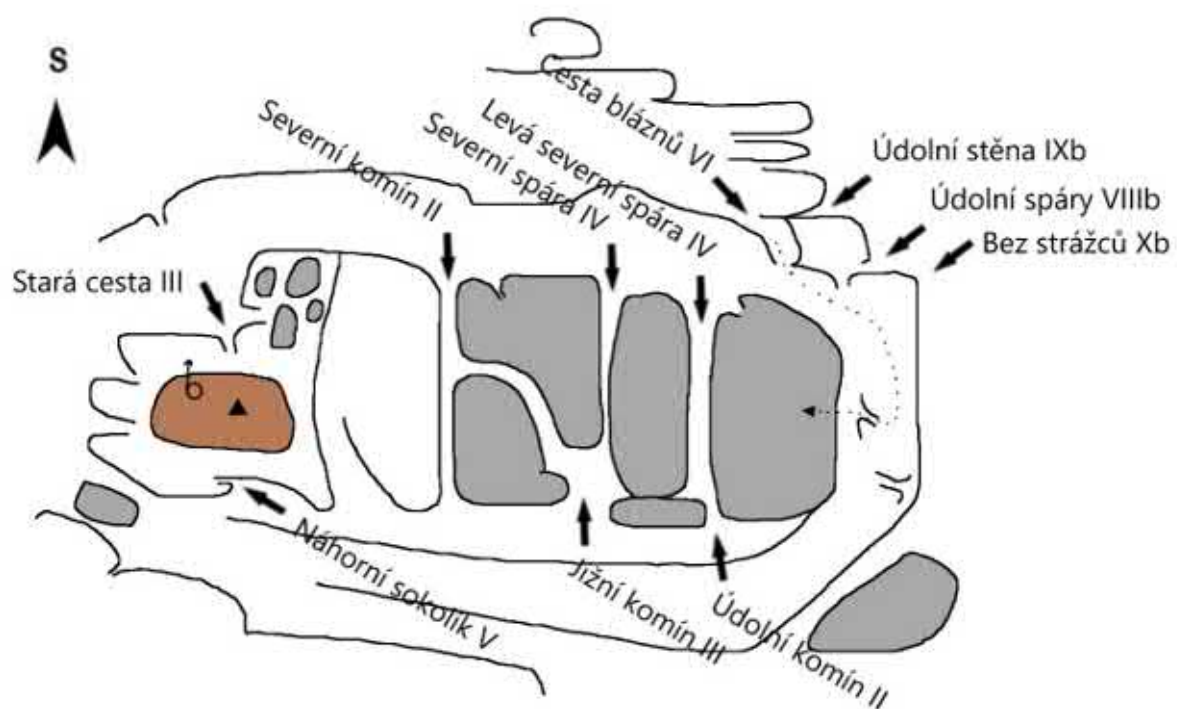
Vpravo od sedla sokolíkem na vrchol. Viktor Hündl, 1.11.1964

ÚDOLNÍ SPÁRY, VIIIb

Od paty věže ve středu údolní stěny ruční spárou na římsu a vpravo ke kruhu. Stěnou šikmo vlevo (lámavé) ke spáře a tou přes 2. kruh do jeskyně. Vlevo do cesty „Údolní komín“ a tou na vrchol. Jürgen Höfer, Peter Hähnel, 2.9.2011

BEZ STRÁŽCŮ, Xb

Převislou údolní hranou přes 3 kruhy na balkón. Krátkou spárou do římsy a vpravo přes převis 4. kruh a trhlinou na konec. Mírně zleva na balkón a spárou a hranou n. v. Pavel Henke a Tomáš Sobotka, 07.07.2018





SURIKATY

Erdmännchen

MAPPY.CZ

Google Maps

STARÁ CESTA, II

JV stěnou šikmo vpravo na V hranu a tou na vrchol.

VLEVO HLEĐ, III

JV stěnou šikmo vlevo a na vrchol.

JIHOZÁPADNÍ SPÁRA, III

Od JZ širokou spárou na vrchol.

ZÁPADNÍ HRANA, VI

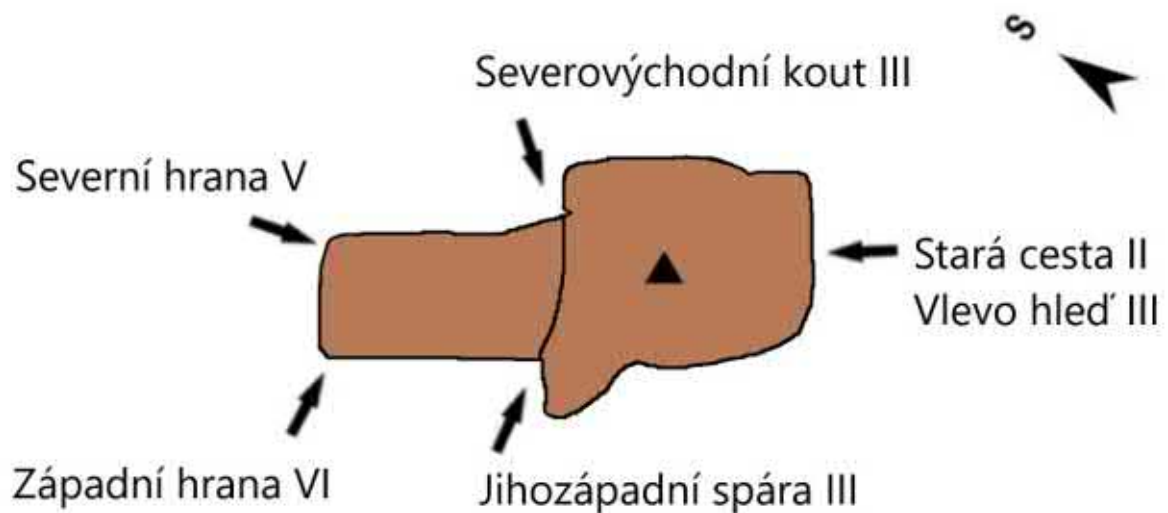
Podél Z hrany na vrchol.

SEVERNÍ HRANA, V

Podél S hrany na vrchol.

SEVEROVÝCHODNÍ KOUT, III

Od SV koutem na vrchol.





SÝROVÝ KÁMEN

Käsestein

MAPY.CZ

Google Maps

STARÁ CESTA, I

Vpravo v J stěně lávkou šikmo doprava n. v.

ŽLÁBEK, I

Od nástupu „Staré cesty“ vhloubením přímo n. v.

2. VÁNOČNÍ CESTA, II

Vlevo od „Staré cesty“ mělkým žlabem a zprava n. v. Vilém Patzelt, Zdeněk Kropáček, 26.12.2013

3. VÁNOČNÍ CESTA, III

Vlevo od „2. Vánoční cesty“ otevřeným koutem a mělkým žlábkem n. v. Vilém Patzelt, Zdeněk Kropáček, 26.12.2013

1. VÁNOČNÍ CESTA, IV

Uprostřed J stěny žlabu na šikmý balkón a stěnou n. v. Vilém Patzelt, Zdeněk Kropáček, 26.12.2013

HOUBOVÁ CESTA, III

V J stěně nalevo od „1. Vánoční cesty“ žlabem a výše libovolně n. v. Vilém Patzelt, Thuy-Linh Tranová, 15.9.2020

BABÍ CESTA, III

V J stěně nalevo od „Houbové cesty“ žlabem, výše libovolně n. v. Vilém Patzelt, Thuy-Linh Tranová, 15.9.2020

FETA, III

Levou spárou v J stěně n. v. Volker Müller, Matthias Krell, 2.8.2015

DĚRAVÝ SÝR, V

Z stěnou na polici, z jejího pravého okraje (hodiny) doprava nahoru, výše na tření n. v. Jörg Brutscher, Matthias Krell, Volker Müller, 2.8.2015

ZÁPADNÍ KOUT, III

Z koutem na římsu a pravým žlábkem n. v. Stephan Gerber, 19.08.2014

PILÍŘOVÁ, V

SZ pilířem a levým žlabem n. v. Vilém Patzelt, Zdeněk Kropáček, 6.7.2013

ZAPRODANEC, VIIa

V pravé části S stěny krátce koutem a traverz vpravo k „orlojům“. Skrz ně a stěnou n. v. Pavel Henke x Pavel Bechyně, 20.2.2022

APARTHEID, VIIIb

Vpravo od cesty „Segregace“ sokolíkem a stěnou přes dvoje hodiny na polici, traverz vlevo do meziprostoru a komínem n. v. Pavel Henke, Pavel Bechyně, 20.2.2022

SEGREGACE, VIIc

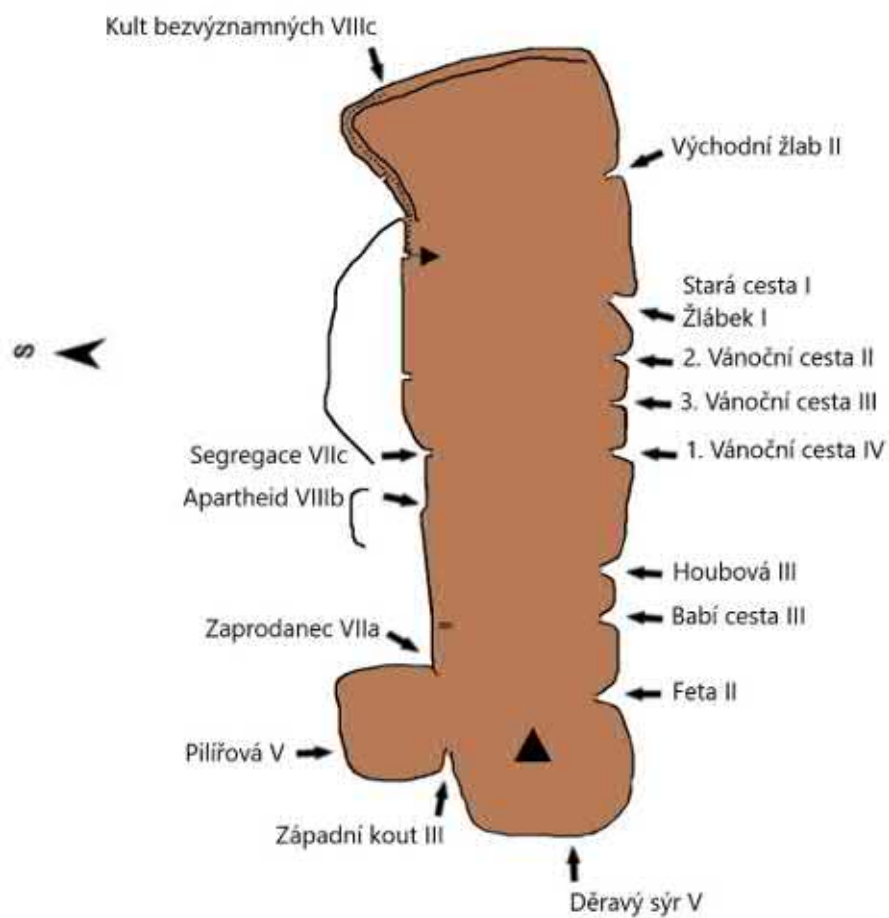
Uprostřed S stěny přes převis do spáry a tou do mezi prostoru a komínem n. v. Pavel Bechyně, Pavel Henke, 20.2.2022

KULT BRZVÝZNAMNÝCH, VIIIc

Údolní (V) stěnou přímo na balkón (1. stanoviště u stoličky). Traverz vpravo 10m (2. stanoviště u hodin). Přes převis do spáry rozšiřujíc se v komín a položenou stěnkou n. v. Pavel Henke x Tomáš Sobotka, 7.8.2022

VÝCHODNÍ ŽLAB, II

Od V koutem a žlábkem. Zdeněk Kropáček, Vilém Patzelt, 6.7.2013





ŠARCHÁN

Sarchan

 MAPY.CZ

 Google Maps

NORMÁLNÍ CESTA, II

Z masívu sestup komínem na lávku v komíně mezi věží a masívem, travers na JZ hranu a tou na vrchol. Miroslav Michlík, 9.8.1976

ZÁPADNÍ KOMÍN, III

Od Z do širokého komína, spárou v masívu do výklenku a komínem na lávku. „Normální cestou“ na vrchol. Miroslav Michlík, 9.8.1976

DECH DŽUNGLE, VIIb

V komínem na balkón, travers doprava na balkón a po něm do údolní stěny. Hladkým koutem ke kruhu, travers doleva do převislé spáry (2. kruh) a stěnou na vrchol. Miroslav Michlík, Karel Luxík, 4.9.1976

DECH DŽUNGLE - PŘÍMÁ VARIANTA, VIIc

Ve středu údolní stěny stěnou k šikmé spáře a tou na balkón. Cestou „Dech džungle“ na vrchol. Zdeněk Weingartl, Miroslav Michlík, Ladislav Černý, 3.6.1979

VÝCHODNÍ CESTA, IV

Koutovou spárou při SV hraně na balkón a úzkým komínem na další balkón. Hranou na vrchol. Miroslav Michlík, 9.8.1976

VÝCHODNÍ KOMÍN, III

Od V komínem mezi věží a masívem na balvan. Rozporem do úzkého komína a jím na balkón. Hranou na vrchol. Miroslav Michlík, 9.8.1976

VÝCHODNÍ KOMÍN - VARIANTA, III

Z masívu sestup do úzkého komína a dále jako Východní komín na vrchol. Gerald Männel, 20.10.1985

VNITŘNÍ KOMÍN, IV

Vnitřním komínem na lávku a rozporem na vrchol. Miroslav Michlík, 9.8.1976

PŘESKOK, I/2

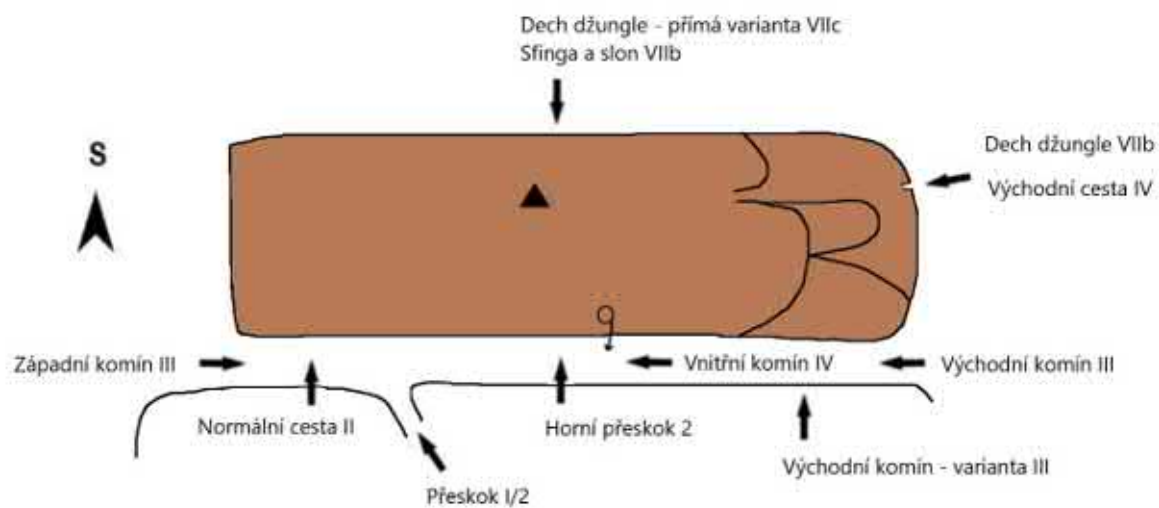
Z masívu sestup šikmo vhloubením asi 2 m a skokem na vrchol. František Záběhlík, 4.9.1976

SFINGA A SLON, VIIb

Jako „Dech džungle“ na balkón v údolní stěně. Po balkónu travers doprava a šikmou spárou ke kruhu. Stěnou (2. kruh) do spáry a tou na vrchol. František Záběhlík a Vladimír Kočka, 7.8.1977

HORNÍ SKOK, 2

Z masivu přeskok n. v. Jan Paul, 19.4.2009







ŠEVCOVSKÁ VYHLÍDKA

Schusterausschau

MAPY.CZ

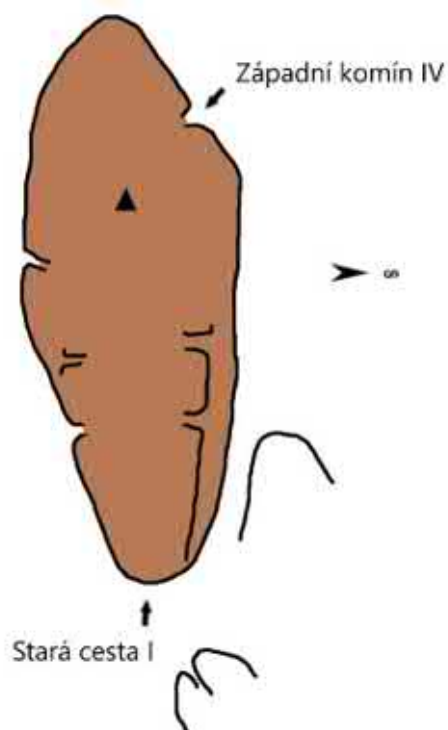
Google Maps

STARÁ CESTA, I

Stěnou podél náhorní hrany (tesané stupy) přímo na vrchol. Před r. 1945

ZÁPADNÍ KOMÍN, IV

Od Z zleva stěnou do komína a jím na vrchol. Vladislav Nehasil, 24.6.1995





Западный котлован, IV



stara cesta, 1

ŠVIHÁK LÁZEŇSKÝ

Kurwanst

MAPY.CZ

Google Maps

STARÁ CESTA, IV

Z náhorní strany rozporem mezi věží a masivem na balkón a výšvihem na vrchol. Zdeněk Kropáček, Petr Vysoký, 18.9.1959

PŘESKOK, 2

Z masivu přeskok na vrchol. Miroslav Jouza, 8.6.1996

SVĚTOVÁ TŘÍDA, V

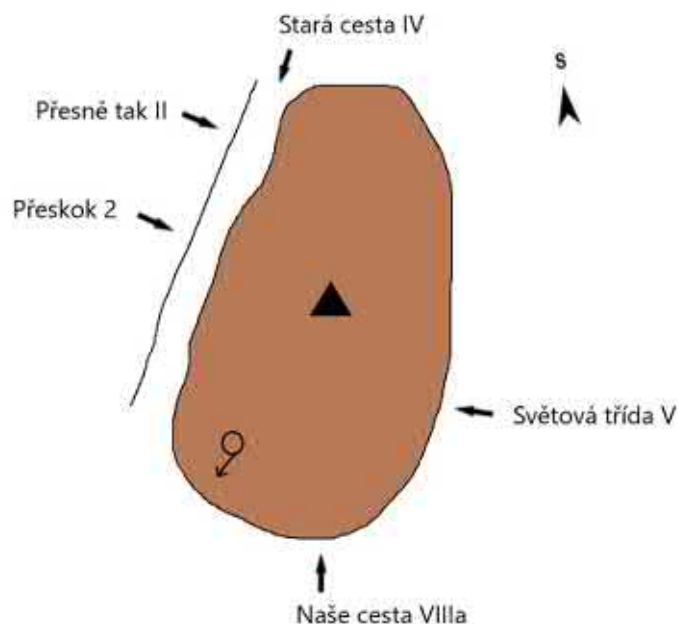
Vlevo v údolní stěně ramenní spárou a komínem na stupeň. Traverz doprava a stěnou na vrchol. Grit Pfeifer a Reiner Kunz, P. Herrmann, Frank Richter, Jeanette Herrmann, 1.4.2002

PŘESNĚ TAK, II

Vlevo z masivu přepad a postavením na vrchol. Hasso Gantze, Volker Müller, 10.11.2018

NAŠE CESTA, VIIla

Údolní hranou přes 3 kruhy na vrchol. Jürgen Höfer s přáteli, 2017



TANK

Panzer

MAPPY.CZ

Google Maps

STARÁ CESTA, 1

V stěnou lehce na vrchol. Místní děti od nepaměti.

NAS NE DOGONYAT, 6+

J stěnou přes poruchu n. v. Pavel Henke, Pavel Bechyně, Tomáš Sobotka, 15.12.2021

ZESILOVAČ, 5+

Stěnou kolem JZ hrany n. v. Pavel Bechyně, Pavel Henke, Tomáš Sobotka, 15.12.2021

ŠARLATÁN, 4

Středem Z stěny n. v. Místní děti od nepaměti.

ZLATÝ ŠPENDLÍK, 3

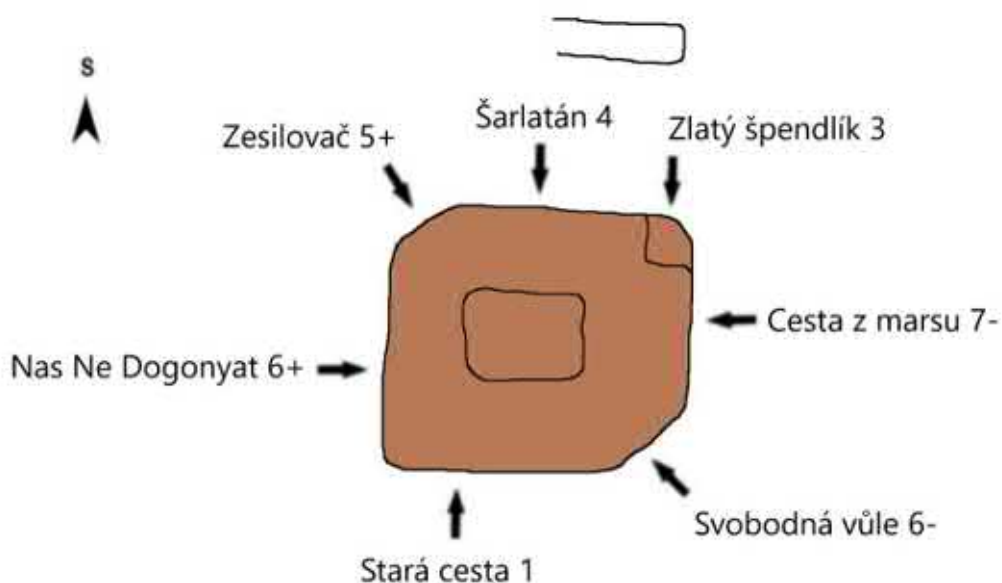
SZ koutem n. v. Místní děti od nepaměti.

CESTA Z MARSU, 7-

Hladkou S stěnou n. v. Tomáš Sobotka, Pavel Bechyně, Pavel Henke, 15.12.2021

SVOBODNÁ VŮLE, 6-

Stěnou při SV hraně n. v. Pavel Henke, Pavel Bechyně, Tomáš Sobotka, 15.12.2021





TETŘEVÍ VYHLÍDKA

Auerhahnaussicht

MAPY.CZ

Google Maps

STARÁ CESTA, II

Z náhorní strany po lávce vlevo do kouta a pravým žebrem na vrchol. Milan Gros, Zdeněk Veverka, Karel Luxík, 3.6.1962

POTIVÁ CESTA, V

Vpravo ve V stěně šikmým přerušovaným žebrem k velkým hodinám. Stěnou šikmo doleva na vrchol. Josef Tukálek, J. Štika, 24.6.1962

JIŽNÍ HRANA, V

Při pravé hraně úzké údolní stěny na balkón a stěnou na vrchol. Zdeněk Veverka, Milan Gros, 6.6.1962

ZÁPADNÍ HRANA, VI

Levou hranou úzké údolní stěny na balkón a stěnou na vrchol. Milan Gros, Zdeněk Veverka, Karel Luxík, 3.6.1962

SQUASH, VIIb

V pravé části SZ stěny (hodiny) přes kruh na balkón (hodiny) a hranou na vrchol. Vladislav Nehasil, Aleš Kvasnička, 5.5.1996

STRETCH, VIIIa

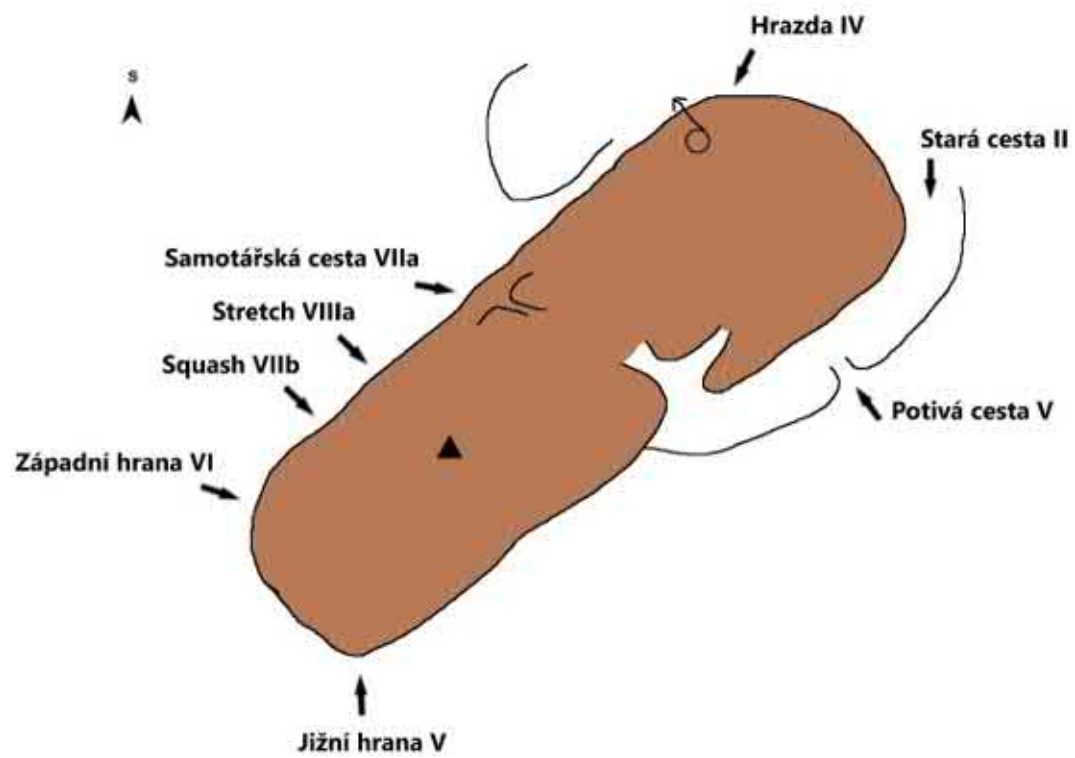
2 m vlevo od cesty „Squash“ stěnou (hodiny) přes kruh na balkón, hranou na vrchol. Vladislav Nehasil, Aleš Kvasnička, 6.5.1996

SAMOTÁŘSKÁ CESTA, VIIa

V levé části SZ stěny šikmou spárou doleva až na její konec. Hladkou římsou traverz doleva a zprava podél S hrany (pod slaněním) na vrchol. František Záběhlík, 4.10.1976

HRAZDA, IV

Náhorní (S) hranou a vzepřením na vrchol. Zdeněk Veverka, 1.4.1965



TOKÁŇSKÁ SKŘÍŇ

Balzhüttenschrank

MAPPY.CZ

Google Maps

MECHOVÝ ŽLAB, VIIa

Od SV na balkón a trhlinou ke kruhu. Žlabem a vpravo stěnou na vrchol. Vlastislav Hrkal , Milan Stárek, Tomáš Chochola, Pavel Šedý, 24.5.1990

MECHOVÝ ŽLAB - PŘÍMÁ VARIANTA, VIIb

Přímo přes převis na balkón a cestou „Mechový žlab“ na vrchol. Pavel Henke, 2.10.2001

VZNÁŠENÍ UKLIDŇUJE, VIIa, RP VIIc

Od V hrany šikmo vpravo, výše přímo na tření hladkou stěnou na vrchol. (Při prvovýstupu použito jištění schwebe). Steffen Konkol, 27.8.2000

ŠPERHÁK, VIIIb

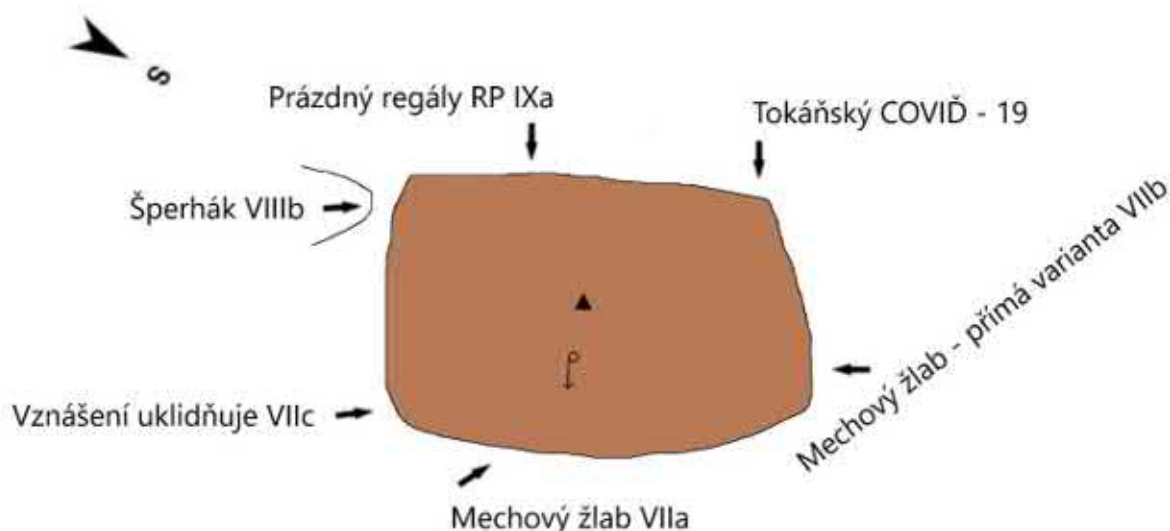
Při levé náhorní hraně přes kruh na vrchol. Pavel Henke, Pavel Bechyně, 14.10.2002

PRÁZDNÝ REGÁLY, RP IXa

V pravé části Z stěny přes římsy přímo BH na vrchol. Pavel Henke a Tomáš Sobotka, 23.7.2022

TOKÁŇSKÝ COVID - 19, VIIIb,

V údolní stěně zprava ke kruhu, traverz vlevo převisem ke 2. kruhu, vpravo hranou na vrchol. Stanislav Feigl ml., Aleš Kohák, 28.3.2020





TŘI BRATŘI

Drei Brüder

 MAPY.CZ

 Google Maps

STARÁ CESTA - TROJSKOK, 1/II

Z masívu překrok (nebo přeskok) na JV předvrchol, z něj překrok (nebo přeskok) a stěnou na SV předvrchol. Sestup a stěnou na vrchol. Zdeněk Kropáček, 25.11.1978

TROJSKOK – PŘEPADOVÁ VARIANTA, IV

„Starou cestou“ na JV vrchol. Z JV předvrcholu přepad a stěnou přes slaňovací kruh na vrchol. Jaroslav Vlasák, Miroslav Jouza, 6.7.1995

TROJSKOK - ÚNIKOVÁ VARIANTA, II

„Starou cestou“ na JV vrchol. Z JV předvrcholu do komína, jím a „Lá mavým komínem“ vzhůru do stěny. Tou na vrchol. Gerald Männel, 4.9.1999

MALÝ MOST, II

Z masívu sestup středem stěny, překrok a stěnou na SV předvrchol. Cestou „Trojskok“ na vrchol. Michael Bellmann, 5.9.1999

LÁMAVÝ KOMÍN, 1/III

Komínem mezi věží a masívem na SV předvrchol. Cestou „Trojskok“ na vrchol. Henry Krönert, 5.9.1999

BUKOVÝ KOMÍN, III

Od JV komínem mezi vrcholem a předvrcholem na vrchol. Vladimír Hrkal, st., Jana Hrkalová, 19.5.1989

ZÁPADNÍ STĚNA, IXc

Vpravo v Z stěně stěnou přes 2 kruhy, výše mělkým žlabem (3. kruh) a stěnou na vrchol. Jurgen Höfer s druhy

ZÁPADNÍ SPÁRA, V

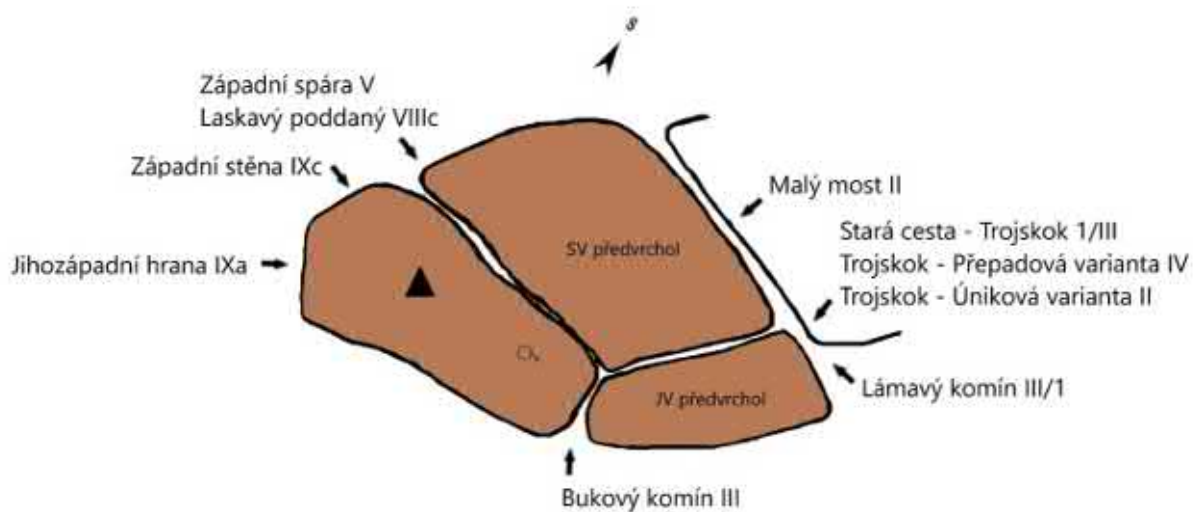
Ve středu Z stěny stěnou a spárou s převislým nástupem na vrchol.

JIHOZÁPADNÍ HRANA, IXa

Středem JZ stěny šikmo vpravo nad kruh a JZ hranou n. v. Jurgen Höfer s druhy

LASKAVÝ PODDANÝ, VIIIc

Západní spárou asi 3 m vzhůru a doleva ke kruhu. Šikmo vlevo zářezem ke 2. kruhu, travers doleva do žlabu, jím a raibasem přes 3. kruh na předvrchol. Překrok na vrchol. Stephan Buko x Jürgen Höfer, 7.7.2013





* Laskavý poddaný VIIIc



* Jihozápadní hrana IXa

TŘÍKRÁLOVÁ JEHLA

Drei Königenadel

MAPY.CZ

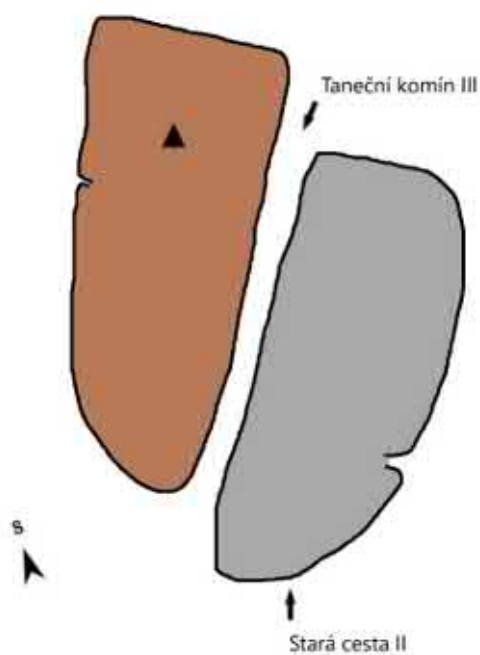
Google Maps

STARÁ CESTA, II

Od JZ šikmou stěnou (tesané stupy) na předvrchol a překrok (přeskok - 1) na vrchol. Zdeněk Kropáček, 6.1.1997

TANEČNÍ KOMÍN, III

Od SV komínem mezi předvrcholem a věží na vrchol. Zdeněk Kropáček, 6.1.1997





TULÁČEK

Vagabund

MAPY.CZ

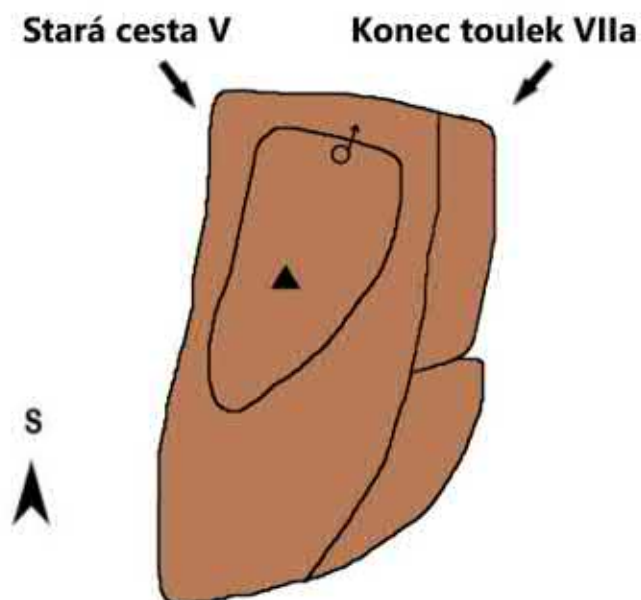
Google Maps

STARÁ CESTA, V

Z náhorní strany traverz doprava a při hraně na vrchol. Jan Bílek, Zdeněk Hubka, 26.5.1963

KONEC TOULEK, VIIa

Náhorní hranou (BH) na vrchol. Evžen Hollmann, Pavel Henke, Pavel Bechyně, 14.4.1993





TUPLÁK

Doppelliter

 MAPY.CZ

 Google Maps

ZELENÝ VOKO, VIIb

Středem J stěny přes kruh na vrchol. Stanislav Feigl ml. x Aleš Kohák, Miroslav Kokta, František Kaván, 8.8.2017

NORMÁLNÍ CESTA, III

Rozporovým komínem mezi věží a masívem na vrchol. Miroslav Michlík, J. Štěpánková, Jan Štěpánek, 27.4.1986

SKOK, 1

Přeskok z masívu na vrchol. Miroslav Michlík, Jan Štěpánek, J. Štěpánková, 27.4.1986

PŘEPAD, III

V masívu stěnou sestup a přepad na vrchol. Hasso Gantze, Winfried Popelka, Paul Jacob, 16.4.1988

SKLEPNÍ TLUKOT, VIIb

Vpravo v údolní stěně, stěnou (kruh) do žlabu, výše stěnou (hodiny) na vrchol. V. Nehasil, D. Nehasil, 24.6.1995

PIVNÍ KŘEČ, VIIa

Vpravo v S stěně přes kruh na hranu a tou (hodiny) na vrchol. V. Nehasil, D. Nehasil, 24.6.1995

STAROPRAMEN, V

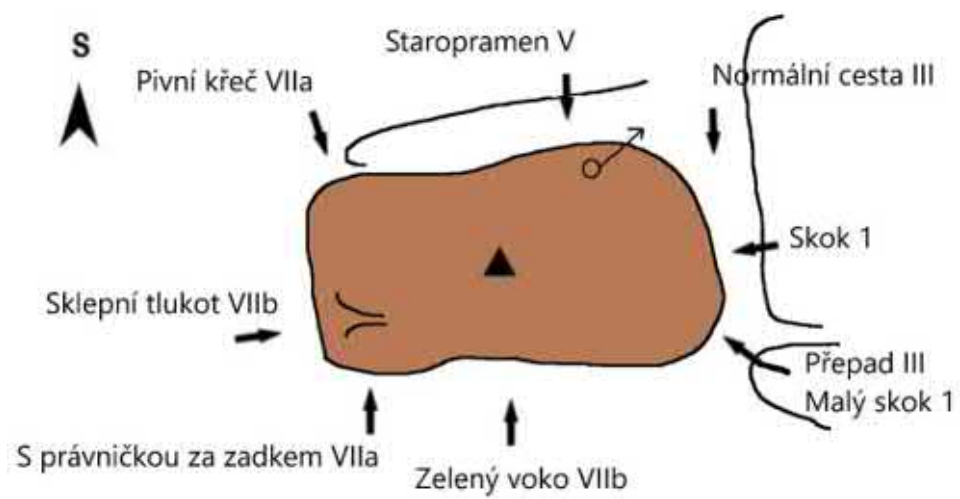
Vlevo v S stěně přímo na vrchol. V. Nehasil, D. Nehasil, 24.6.1995

MALÝ SKOK, 1

Z pilíře přeskok n. v. Jan Paul, 3.10.2012

S PRÁVNÍČKOU ZA ZADKEM, VIIa

Vlevo od cesty „Zelený voko“ stěnou přes kruh na hranu (hodiny) a tou na vrchol Stanislav Feigl ml. , Petra Černá, Aleš Kohák, 8.9.2021



TYKADLO

Fühler

MAPY.CZ

Google Maps

STARÁ CESTA, II

Náhorní stěnou na vrchol. Martin Hofmann, Paul Hofmann, 18.4.1921

JIHOVÝCHODNÍ HRANA, III

JV hranou vlevo od „Staré cesty“ na vrchol. Bohumil Luxík, Petr Knobloch, 14.9.1965

SEVERNÍ CESTA, VI

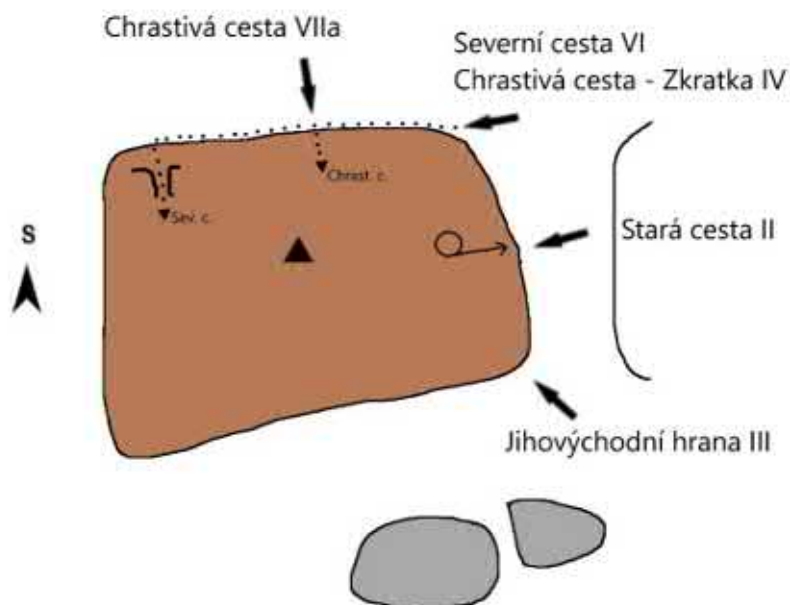
Ze sedla travers doprava do komína a jím na vrchol. Alfred Herrmann, A. Ebert, 6.6.1922

CHRASTIVÁ CESTA, VIIa

Ze sedla sestup ke středu S stěny. Spárou (kruh) a komínem „Severní cesty“ na vrchol. Viktor Hündl, Petr Rada, 23.5.1965

ZKRATKA, IV

Nástup jako „Severní cesta“ travers do spáry „Chrastivé cesty“ a tou na vrchol. Zdeněk Kropáček, Monika Kropáčková, 6.8.1977



VELIKONOČNÍ VĚŽ

Osterturm

MAPY.CZ

Google Maps

STARÁ CESTA, VII

Z hranou, výše vlevo podél hrany na vrchol. Václav Langer, Karel Krombholz, 15.7.1951

ŠMIGRUST, VIIc, RP VIIIa

Středem Z stěny (kruh), výše tupou hranou přímo na vrchol. Vladislav Nehasil, Aleš Kvasnička, D. Nehasil, 28.4.1996

ZÁPADNÍ CESTA, VIIa

Z stěnou šikmo ke hraně (kruh) a tou na vrchol. Petr Prachtel, Zorka Mayerová, 28.6.1962

PŘESKOK, 3

Přeskokem z masívu. Jaroslav Panoch, 22.6.1963

ROZPOROVÁ CESTA, IV

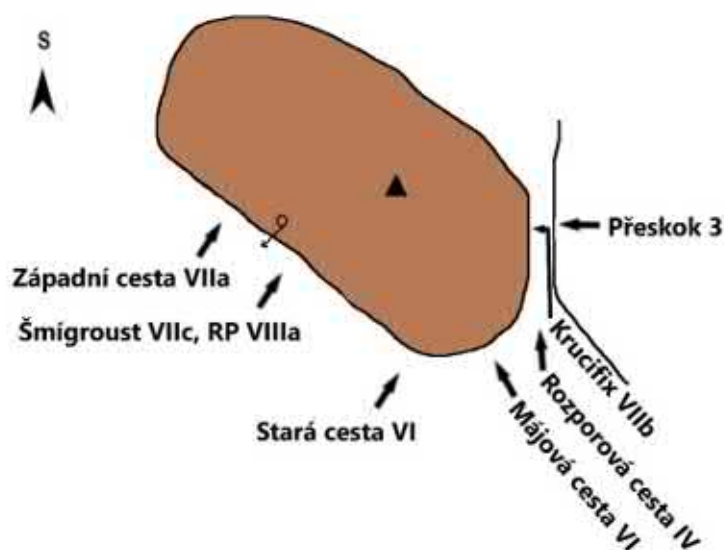
Rozporem mezi věží a masívem na vrchol. Viktor Hündl, Zdeněk Veverka, 19.4.1964

MÁJOVÁ CESTA, VII

V stěnou doleva ke spáře, tou na plošinu a hranou na vrchol. Jiří Šmíd, Viktor Hündl, Karel Luxík, Zdeněk Veverka, 1.5.1961

KRUCIFIKS, VIIb

Ze sedla přímo ke kruhu, doprava na hranu a tou na vrchol. Stanislav Feigl ml., Miroslav Kokta, 1.7.2018





VELKÉ ŽLUTÉ CIMBUŘÍ

Große Gelbe Zinne

MAPY.CZ

Google Maps

STARÁ CESTA, VI

Spárou při V hraně do žlabu a jím na vrchol. 1924

CESTA EXPERTŮ, VIIb

Z předskalí vlevo od „Staré cesty“ traverz vlevo do výklenku, stěnou a spárou přes převis ke kruhu. Přes převis na vrchol. Ladislav Štěpán, Jiří Hořák, 3.6.1962

DOBYTÍ BASTILY, VIIIc

Vpravo v J stěně hranou přes kruh na polici. Sokolíkem přes 2. kruh a stěnou přímo na vrchol. Pavel Henke, Pavel Bechyně, Erich Melzer, 16.9.1992

GYMNASTICKÁ CESTA, VI, (VIIa)

Žebrem vpravo v J stěně přes převis ke kruhu a (stavěním) ke žlabu. Žlabem a komínem na vrchol. Slavomír Chmela s druhy, 1960

JIŽNÍ CESTA, V

Ve středu J stěny žebrem na římsu. Traverz vlevo do spáry, tou na kazatelnu a vlevo oblou hranou na vrchol. 1924

ZVONIVÁ CESTA, VIIa

Stěnou vlevo od „Jižní cesty“ pod jemné žebro, sokolíkově vzhůru do výklenku, doprava ke spáře a „Jižní cestou“ na vrchol. František Tůma, Bohumír Myška, 1959

DÁREK PRO PETRU, VIIIa

JZ hranou k hodinám a doprava k 1. kruhu. Stěnou mírně doprava, přímo a doleva ke 2. kruhu a stěnou přímo na vrchol. Stanislav Feigl st. a Evžen Hollmann, 11.10.1985

JIŘÍKOVA CESTA, VIIc

Z stěnou (1. kruh) do spáry a tou ke 2. kruhu. Výše šikmo doleva k 3. kruhu. Stěnou do kouta v převisu. Nad převisem traverz doprava (hodiny) a stěnou na vrchol. Bohuslav Šedý, Bohumír Myška, 1961

JIŘÍKOVA CESTA - VARIANTA, VIIIa

Od 2. kruhu přímo stěnou a hranou přes kruh na vrchol. Evžen Hollmann, Pavel Henke, 10.10.1992

CESTA JAROSLAVA MÁDLA, VIIc

Středem Z stěny přes 2 kruhy přímo k 3. kruhu „Jiříkovy cesty“ a tou na vrchol. Evžen Hollmann a Stanislav Feigl st., 22.8.1989

ROSNÝ BOD, VIIc

Vpravo od „Velvetácké cesty“ přes 2 kruhy k sokolíku, jím na konec. Traverz doleva a komínem „Severní cesty“ na vrchol. Ladislav Černý, 12.6.1976

MALÝ SEN, IXa

Jako "Velvetácká cesta" k začátku spáry. Vpravo lávkou ke 2. kruhu cesty „Rasný bod". Tou až k začátku traverzu. Spárami přes kruh n. v. Jürgen Höfer, 9.5.2004

VELVETÁCKÁ CESTA, VIIa, RP VIIb

Od SZ přes převis a koutem ke kruhu. Stěnou ke spáře a tou na lávku. „Severní cestou“ na vrchol. Slavomír Chmela s druhy, 1960

SEXUELLE TECHNIKEN, VIIc

Vlevo od „Velvetácké cesty“ stěnou k 1. kruhu, traverz na hranu a tou (2. kruh) na lávku. „Severní cestou“ na vrchol. Pavel Bechyně a Pavel Henke, 1.8.1989

SEVERNÍ CESTA, VI

Komínem a spárou ve středu S stěny na lávku, přechod doprava další lávkou šikmo doleva k úzkému komínu a jím na vrchol. Erich Langer, H. Neumann, A. Möbius, 1.8.1939

SEVERNÍ SPÁRA, VI

Spárou vlevo od „Severní cesty“ a stěnou na plošinu a spárou na vrchol.

SEVERNÍ SPÁRA - VARIANTA, VI

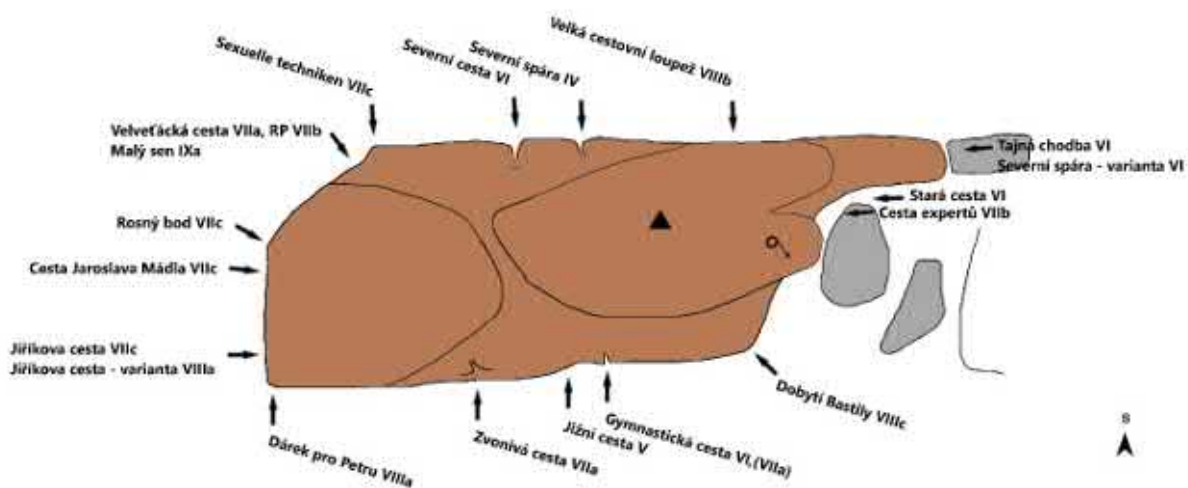
Z balkónu na V hraně traverz doprava ke spáře „Severní cesty“ a tou na vrchol. Zdeněk Kropáček, Jaroslav Mlezák, 11.8.1963

VELKÁ CESTOVNÍ LOUPEŽ, VIIIb

Vlevo v S stěně (2 kruhy) na vrchol. 19.5.1975

TAJNÁ CHODBA, VI

V hranou na předskalí a stěnou (vlevo od cesty „Velká cestovní loupež“), přes kruh na vrchol. Zdeněk Petráň, V. Kostrunek, Marta Petráňová, 13.7.1991



VĚŽ MLÁDÍ

Jugendturm

 MAPY.CZ

 Google Maps

STARÁ CESTA, I

Od S komínem na vrchol.

STARÁ CESTA - VARIANTA, II

Od J komínem, výše „Starou cestou“ na vrchol.

VIKLAN, VI

Jako „Stará cesta“ doleva na velkou polici a stěnou (libovolně) přímo na vrchol. Stanislav Feigl ml., 9.6.2016

NA PLÁŽI, VIIa

Vpravo od cesty „Jihovýchodní stěna“ druhou ukloněnou spárkou na policičku a přímo na předvrcholovou polici a cestou „Viklan“ na vrchol. Stanislav Feigl ml., 9.6.2016

JIHOVÝCHODNÍ STĚNA, VIIIa

Vpravo v JV stěně stěnou přes BH na polici a stěnou přímo na vrchol. Autoři neznámí

KOZÍ NOHY, VIIa

Vlevo od cesty „Stará cesta – varianta“ komínem přímo přes kruh a hodiny na vrchol. Stanislav Feigl ml., Aleš Kohák, 20.8.2016

JIHOZÁPADNÍ HRANA, VI

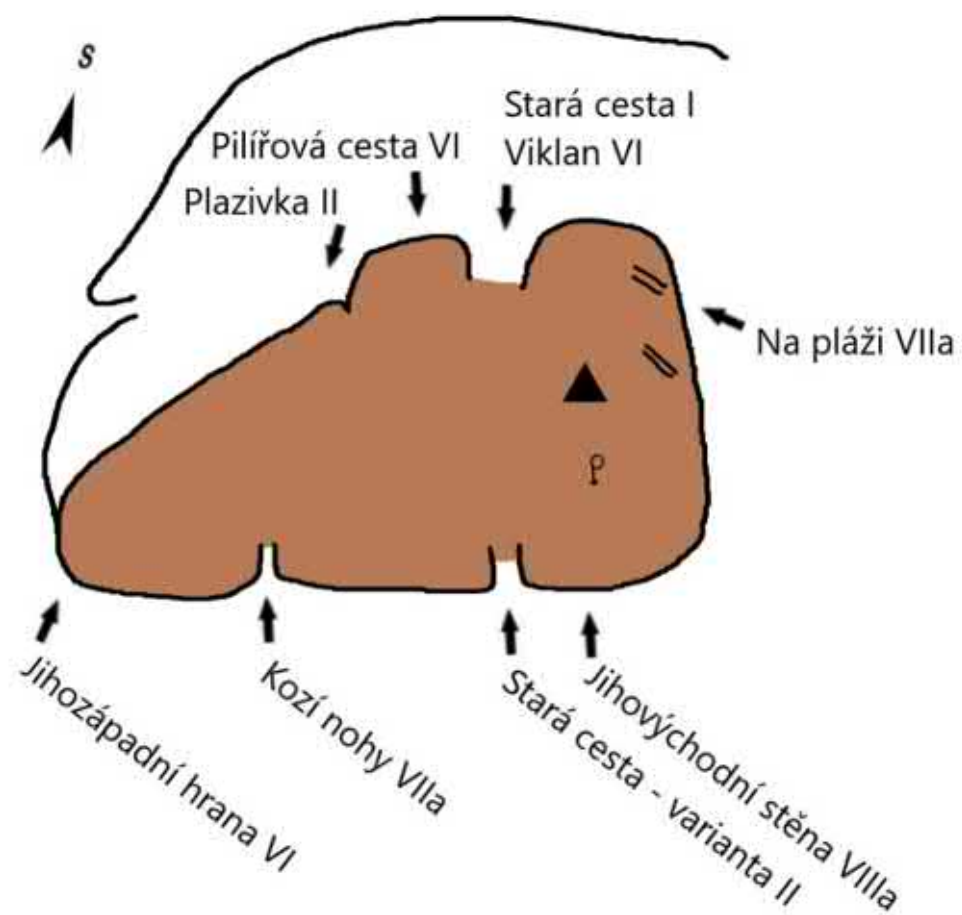
JZ hranou na balkón a stěnou přímo na vrchol.

PLAZIVKA, II


Vpravo od komína „Staré cesty“ doprava lávkou a přímo na balkón a plazením nebo libovolně kolem vrcholového kamene na vrchol. Stanislav Feigl ml., Tomáš Vojta, Denisa Beranová, Aleš Kohák, Luboš Zeman, 7.5.2016

PILÍŘOVÁ CESTA, VI

Vpravo od „Staré cesty“ stěnou úzkého pilíře (BH), výše vlevo stěnou na vrchol.







Stará cesta1, Pilířová cesta VI

VĚŽ PETRA RADY

Petr-Rada-Turm

MAPY.CZ

Google Maps

STARÁ CESTA, V

J stěnou doleva na balkón a vpravo na vrchol. Jiří Šmíd, Karel Luxík, J. Johánková, S. Pitela, 10.9.1968

ZÁPADNÍ CESTA, VI

Koutem vlevo od Z hrany a tou na vrchol. Josef Rybička, 1968

VÝCHODNÍ CESTA, V

Podél V hrany na vrchol. Jiří Šmíd, 10.9.1968

POD SLANĚNÍM, VIIb


Středem J stěny přímo na vrchol.

POVODŇOVÁ AKTIVITA, VIIc

Vpravo v S stěně převislou stěnou přes BH přímo na vrchol. Petr Jansa, M. Chourová, 8.7.1997







VĚŽ ROBERTA MANZERA

Robert-Manzer-Turm

MAPY.CZ

Google Maps

STARÁ CESTA, II

Spárou ve středu S stěny šikmo doprava do Z sedla mezi vrcholy. Koutem na lávku a přechod vlevo do V sedla. Rozporem a stěnkou na prostřední vrchol. Paul Hofmann, W. Puppe, Alfred Herrmann, 27.3.1921

STARÁ CESTA - VARIANTA, III

Z kouta šikmo doprava na balkón a na vrchol.

SVÍTÁNÍ, V

Vlevo od „Staré cesty“ stěnou do V sedla a „Starou cestou“ na vrchol. Pavel Janata, D. Štraus, Tomáš Kaiser, 11.5.1987

VAŠÍKOVA DIRETKA, VIIa

Vlevo od cesty „Svítání“ stěnou ke kruhu a přímo na vrchol. Zdeněk Petráň, J. Petrásek, 29.9.1992

SEVEROVÝCHODNÍ CESTA, IV

SV hranou k převisu, doprava a šikmou spárou do V sedla a „Starou cestou“ na vrchol. Alfréd Hermann, A. Ebert, 28.10.1923

SEVEROVÝCHODNÍ CESTA - VARIANTA, IV

Levou spárou v S stěně k šikmé spáře.

PRAVÁ JIŽNÍ SPÁRA, V

Pravou spárou v J stěně do V sedla a „Starou cestou“ na vrchol. 1924

RAKOVINOTVORNÝ RAJBAS, VIIla

Středem J stěny přes kruh na vrchol. Erich. Melzer, Pavel Henke, 24.7.199

JIŽNÍ CESTA, IV

Z balvanu spárami v J stěně do Z sedla a „Starou cestou“ na vrchol. 1924

LEVÁ JIŽNÍ SPÁRA, V

Levou spárou z balvanu do Z sedla a „Starou cestou“ na vrchol. Karel Luxík, 9.7.1962

KAĐUSOVA STĚNA, VIIb

Vlevo v J stěně k hodinám a šikmo doprava ke kruhu. Sokolíkem a šikmo doprava na Z vrchol. Sestup do sedla a „Starou cestou“ na vrchol. Karel Luxík, Ladislav Štěpán, Bohuslav Šedý, 29.5.1966

JIHOZÁPADNÍ HRANA, VI

Zprava nebo zleva přes převis na JZ hranu a tou na Z vrchol. Sestup do sedla a „Starou cestou“ na vrchol. Alfred Herrmann, Erich Thieme, 6.6.1921

SEVEROZÁPADNÍ HRANA, VIIa

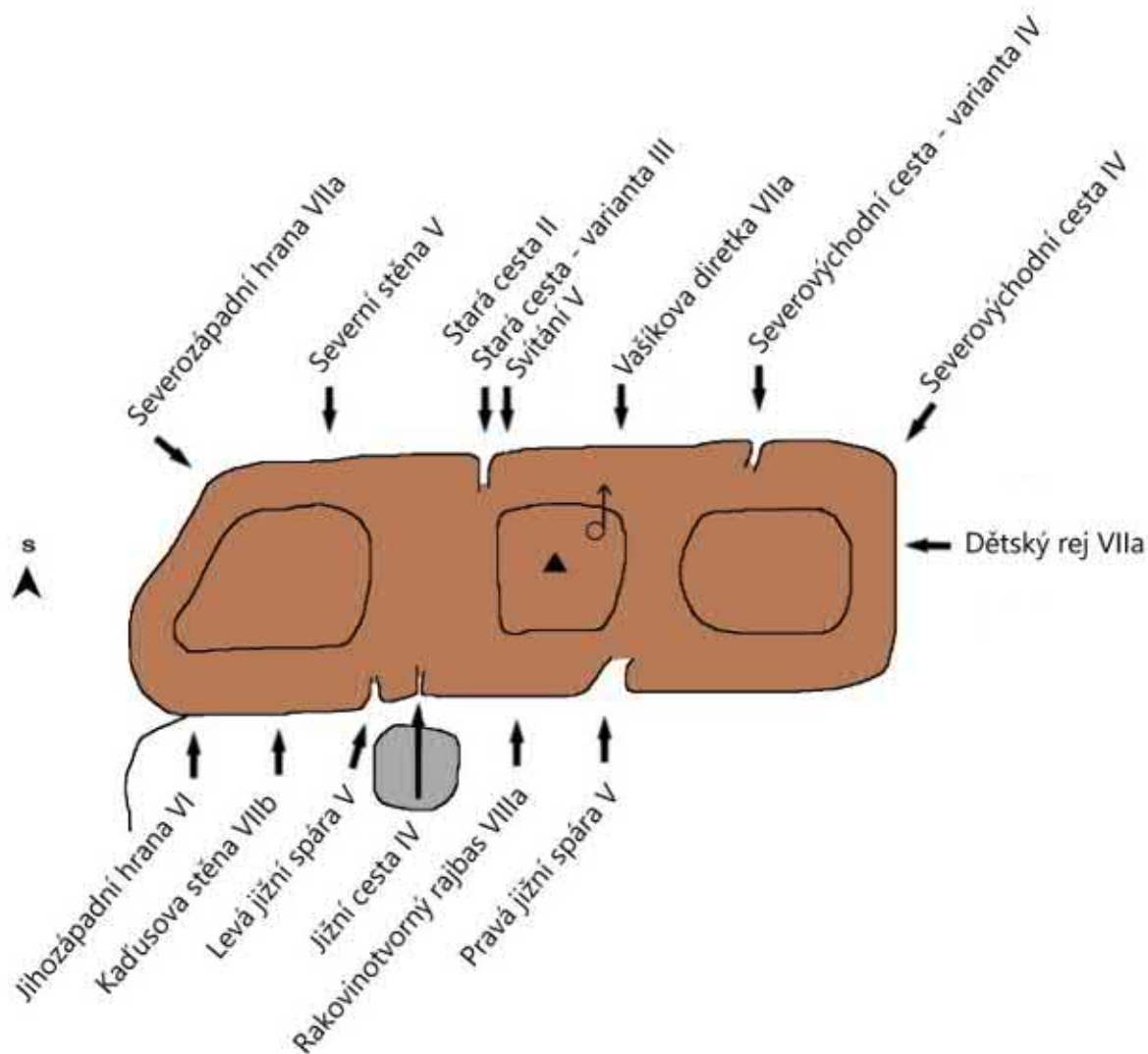
SZ hranou na Z vrchol. Sestup do sedla a „Starou cestou“ na vrchol. Slavomír Chrněla, 1959

SEVERNÍ STĚNA, V

Stěnou vpravo od „Staré cesty“ a spárou na Z vrchol. Sestup do sedla a „Starou cestou“ n. v. Autoři neznámí

DĚTSKÝ REJ, VIIa

Středem úzké V stěny přes BH přímo na V vrchol a stěnou na vrchol. Petr Jansa, Jaroslav Voldřich, 12.9.1997







VĚŽ ŠÁRKY

Sarka-Turm

MAPY.CZ

Google Maps

DVA KROKY, V

Od V z předskalí hladkou hranou přímo na vrchol. Vlastislav Hrkal ml., Vlastislav Hrkal st., 5.7.2001

PŘESKOK, 1

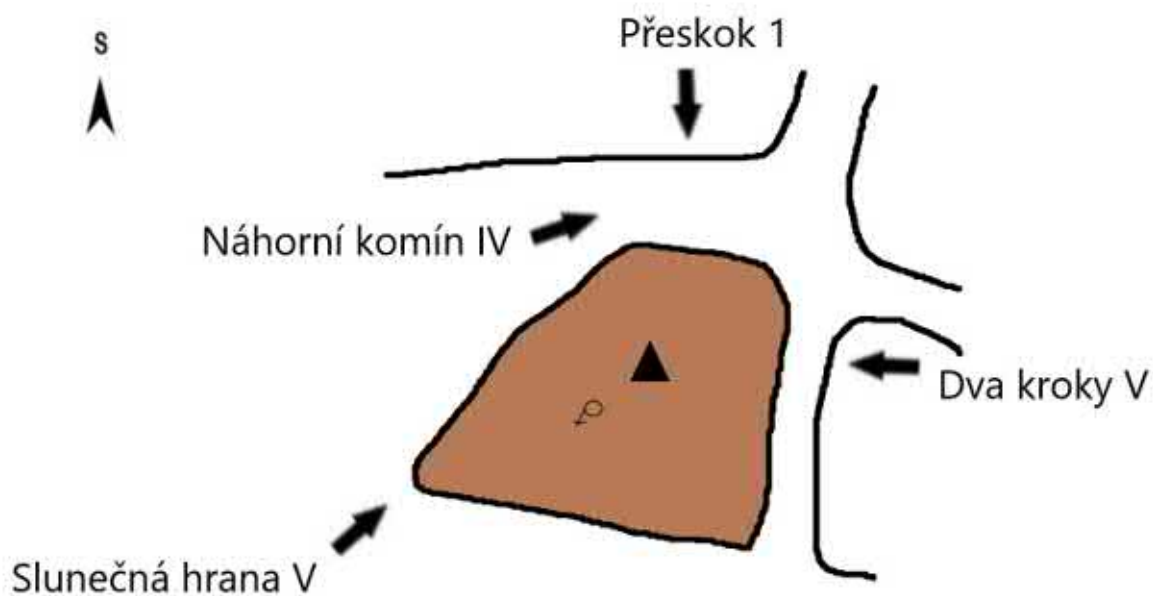
Z masívu přeskok na vrchol. Vlastislav Hrkal ml., Vlastislav Hrkal st., 5.7.2001

NÁHORNÍ KOMÍN, IV

Komínem mezi věží a masívem na vrchol. Matthias Krell, Albrecht Kittler, 21.7.2012

SLUNEČNÁ HRANA, V

Výraznou údolní hranou přes kruh přímo na vrchol. Vlastislav Hrkal ml., Vlastislav Hrkal st., 5.7.2001







VIRTUÁLNÍ REALITA – M

Virtuelle realit - M

MAPPY.CZ

Google Maps

OLIZOVAT MED Z TRNÍ, VIIc

Spárou uprostřed JZ stěny n. t. Pavel Henke, Tomáš Sobotka, 25.4.2021

MYCRAFT, VIIa

Levou spárou v JZ stěně na zarostlé vhloubení a pravým koutkem se spárou n. t. Pavel Henke, Anežka Sobotková, Tomáš Sobotka ml., Tomáš Sobotka, 25.4.2021

STALLKER, Xa

JZ stěnou přes 1. a 2.K. Mírně zprava do římsy a v ní travers vlevo (hodiny). Hranou a šikmo vpravo na pilíř ke slaňáku. Hranou n. t. Tomáš Sobotka x Pavel Henke, 25.4.2021

ULETĚL MĚ ANDĚL, IXa

V pravé části SZ stěny koutem ke K, přes převis a spárou na konec. Cestou „Stalker” ke společnému slaňáku. Pavel Henke x Tomáš Sobotka, 25.4.2021

Z TVÉ RUKY PANE MŮJ, VIIIa

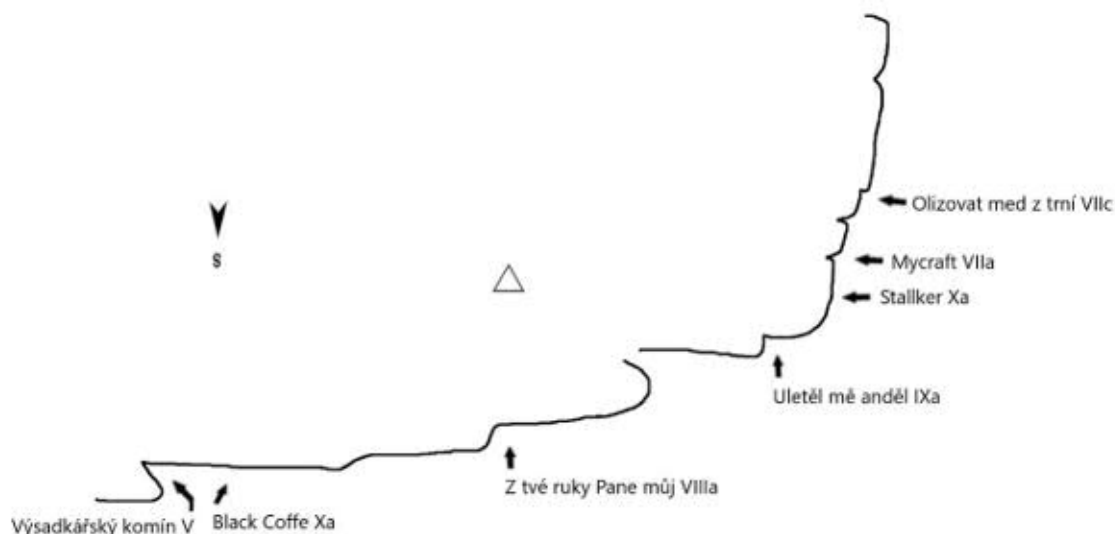
V pravé části údolní S stěny sokolem přes kruh do širokého vhloubení lehce n. t. Pavel Henke x Daniel Hölzl, 31.5.2021


BLACK COFFEE, Xa

Uprostřed údolní S stěny sokolem přes BH šikmo vpravo ke kruhu (možno dobrat druholezce), vlevo na kazatelnu a přes BH rajbuňkem ke slaňovacímu kruhu. Pavel Henke, 31.5.2021

VÝSADKÁŘSKÝ KOMÍN, V

V levé části údolní S stěny komínem přes kruh n. t. Daniel Hölzl, Pavel Henke, 31.5.2021





Black Cofee, Xa



Z tvé ruky Pane můj, Vllla



Uletěl mě anděl, IXa



Z leva: Stallker, Xa; Mycraft, VIIa; Olizovat med z trní, VIIc

VOLDŘÍŠEK

Kleiner Ullrich

 MAPY.CZ

 Google Maps

SEVERNÍ STĚNA, III

V náhorní stěně šikmo doleva na vrchol.

ZRCADLOVÁ CESTA, IV

Vlevo asi 2m od oblé hrany v S stěně přímo na vrchol.

PŘÍMÉ KROVKY, VIIb

Vlevo od „Zrcadlové cesty“ stěnou (pod slaněním) na vrchol.

ČERVENÉ KROVKY, VIIa

Vlevo v náhorní stěně přes díry (hodiny) na vrchol.

DRZOST, VIIa

Vlevo v S stěně převalou spárou a stěnou na vrchol.

MIRKOVA HRANA, VI

Vpravo od V hrany stěnou ke kruhu, výše hranou na vrchol. Miroslav Michlík

DIVOKÉ PRÁZDNINY, VIIa

Nástup „Jižní cestou“ výše trhlinou (BH), vpravo hranou na vrchol.

JIŽNÍ CESTA, VI

Vpravo v J stěně šikmo doleva podél žeber na vrchol. Bohuslav Šedý, Petr Rada, 1961

DIAGONÁLA, VI

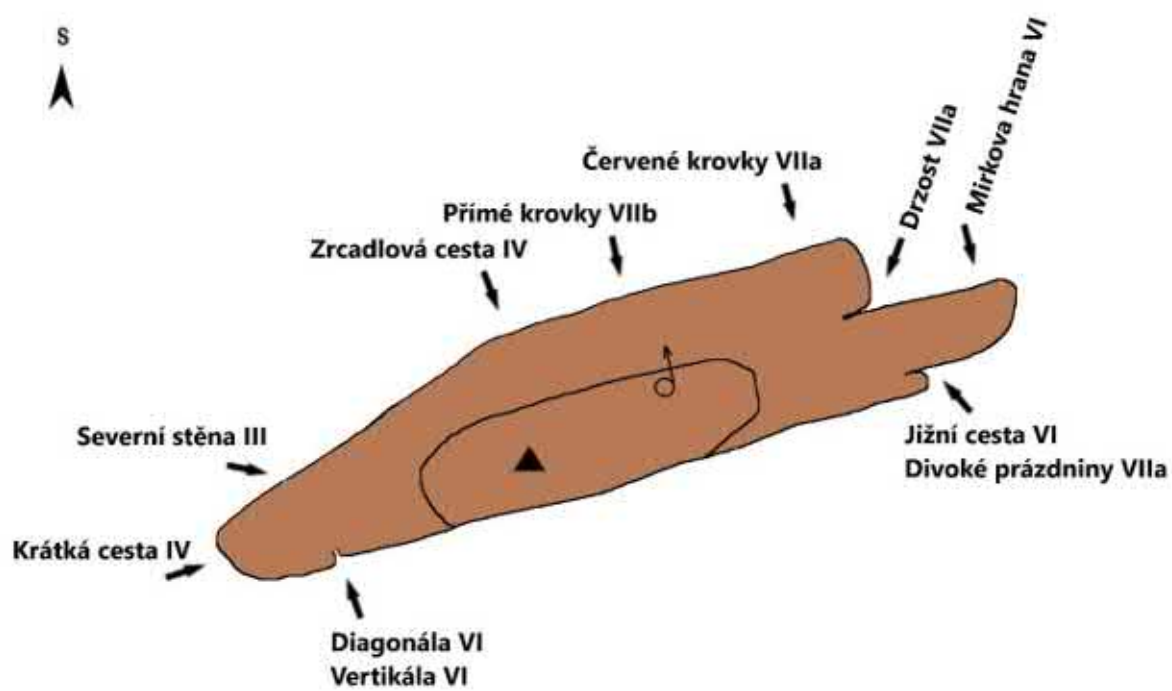
Vlevo v J stěně šikmo vpravo spárou a vlevo žebrem na vrchol.

VERTIKÁLA, VI

Jako cesta „Diagonála spárou“ přímo přes kruh na vrchol. Stanislav Feigl st., Evžen Hollmann, 8.11.1978

KRÁTKÁ CESTA, IV

Z hranou na vrchol.



VÝTRUS – Q

Spore - Q

MAPY.CZ

Google Maps

STARÁ CESTA, III

Od Z komínem a hranou na vrchol.

SEVEROZÁPADNÍ STĚNA, II

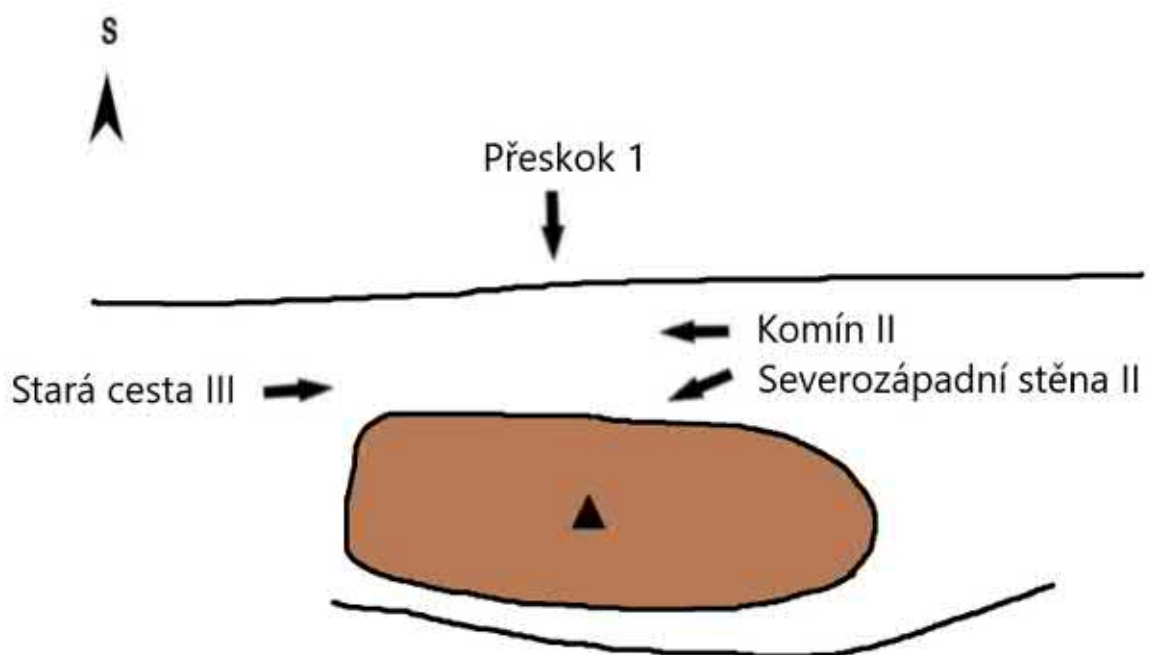
Ve středu S stěny šikmo doprava na vrchol.

KOMÍN, II

Komínem mezi věží a masivem na vrchol.

PŘESKOK, 1

Z masivu přeskok na vrchol.







WATERLOO – M

Waterloo - M

MAPY.CZ

Google Maps

IMAGINÁRNÍ PŘEDSTAVA, IXb

Vpravo od cesty „Jarní rozpinkávání“ stěnou (BH) přes 3 kruhy n. t. Pavel Henke a Pavel Bechyně, 19.9.1995

JARNÍ ROZPINKÁVÁNÍ, VIIIc

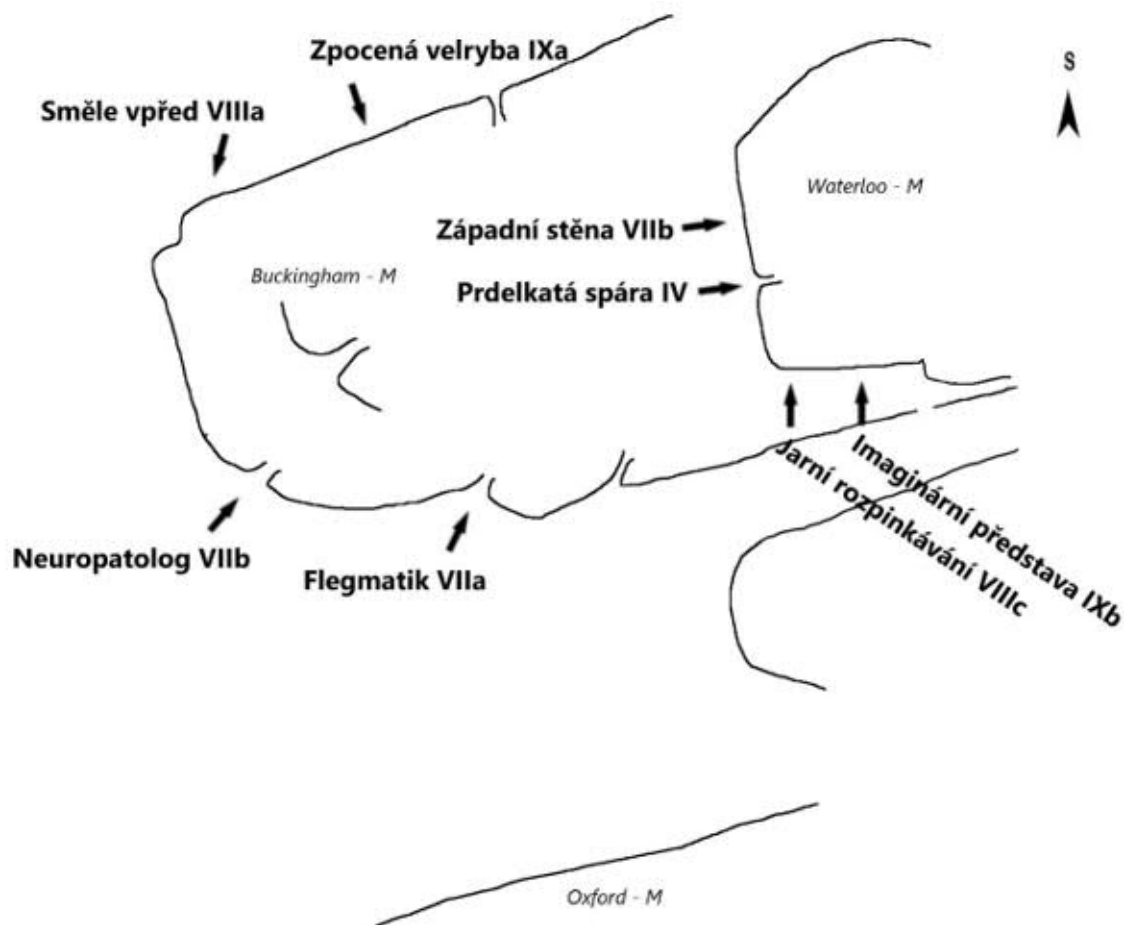
Vlevo v J stěně přes 3 kruhy n. t. Pavel Henke, Richard Krčmář, Pavel Bechyně, 20.3.1993

PRDELKATÁ SPÁRA, IV

Středem Z stěny spárou n. t. Pavel Bechyně, Norbert Hnátek, 20.3.1993

ZÁPADNÍ STĚNA, VIIb

2 m vlevo od spáry stěnou přímo n. t. Pavel Henke, 20.3.1993





ZAPOMENUTÝ PES

Vergessener Hund

MAPY.CZ

Google Maps

PŘEPADOVÁ CESTA, II

Z balvanu přepad k velkým hodinám a stěnou na balkón. Krátkou stěnou přímo či zprava na vrchol. David Lošťák, Jiří Chára, 12. 7.1995

PROŘEZ, V

Náhorní hranou na vrchol. Petr Horák, Jiří Chára, 8.10.1995

CESTA PŘES ČENICH, III

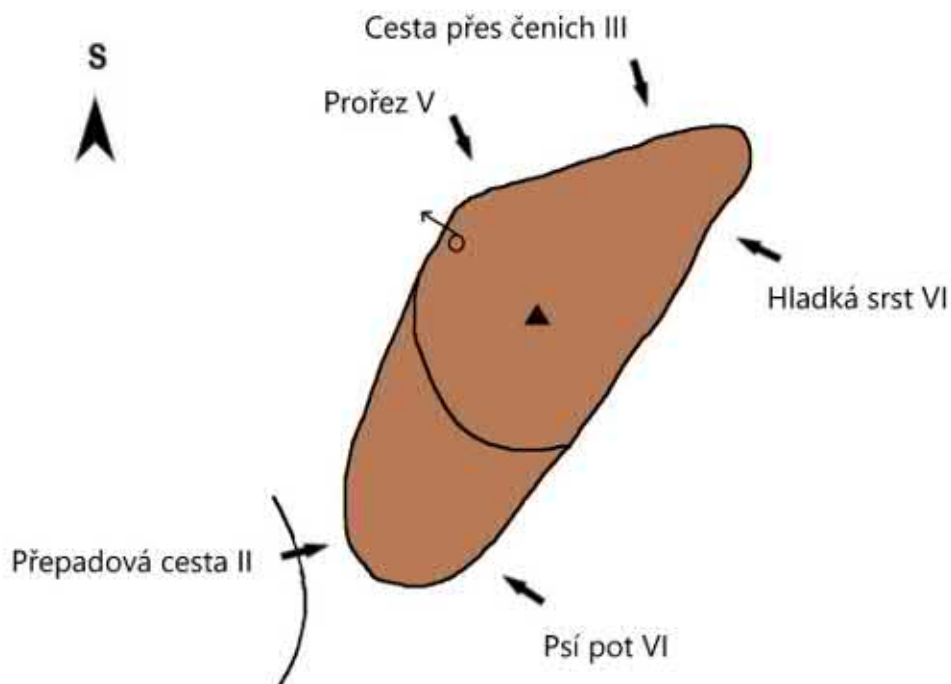
Středem S stěny podél žebírek na vrchol. David Nehasil, 11.8.1995

HLADKÁ SRST, VI

V pravé části údolní stěny ke kruhu a podél hodin na vrchol. Petr Horák, Táňa Lošťáková. 10.10.1995

PSÍ POT, VI

Při levé údolní hraně na vrchol. Petr Horák, Jiří Chára, 8.10.1995



ZUZANKA

Susi

 MAPY.CZ

 Google Maps

STARÁ CESTA, V

Vpravo v J stěně komínem na balkón. Vpravo pod žlábkem ve V stěně (balvan) stavěním na vrchol. Lubomír Kaván, Ladislav Štěpán, 30.12.1988

ŽIVOT ŠTĚNĚTE, VIIb

JZ hranou přes kruh na vrchol. Václav Sojka, Rudolf Koudela, Lubomír Kaván, 21.9.1991

ŠVÉDSKÁ MEDVĚDICE, VIIa

Vlevo od cesty „Údolní hrana – přímá varianta“ zarostlým žlábkem a vpravo do spáry. Spárou a cestou „Dášenska“ na vrchol. Lubomír Kaván, Rudolf Koudela, Václav Sojka, 21.9.1991

ÚDOLNÍ HRANA, V

Od náhorní strany traverz doprava na balkón v údolní stěně a stěnou na vrchol. Jörg Hummig, Cornelius Zippe, 1.6.1991

ÚDOLNÍ HRANA - PŘÍMÁ VARIANTA, VIIb

Vlevo od SZ hrany přes kruh na polici a cestou „Údolní hrana“ na vrchol. Lubomír Kaván, Rudolf Koudela, Václav Sojka, 21.9.1991

DÁŠENKA, VI

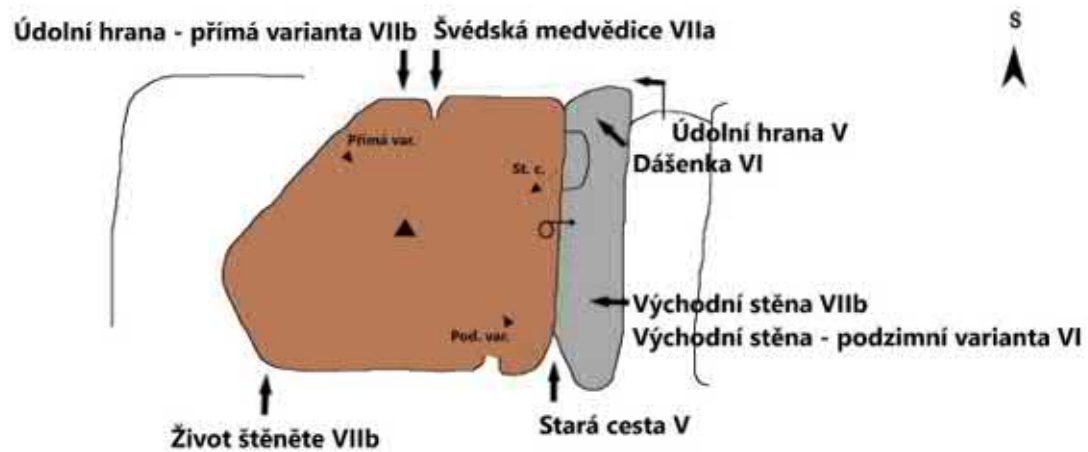
Vpravo ve V stěně na balkón. Vpravo za hranu a stěnou na vrchol. Václav Sojka, Rudolf Koudela, Lubomír Kaván, 21.9.1991

VÝCHODNÍ STĚNA, VIIb

Středem náhorní stěny přímo na balkón, dále přímo stěnou přes kruh na vrchol. Lubomír Kaván, Rudolf Koudela, Václav Sojka, 21.9.1991

VÝCHODNÍ STĚNA - PODZIMNÍ VARIANTA, VI

Z balkónu šikmo vlevo (pod kruhem) na hranu a po ní na vrchol. Lubomír Kaván, Václav Sojka, 21.9.1991



ZVÍŘE

Tier

MAPY.CZ

Google Maps

STARÁ CESTA, II

Vlevo od pravého komína J stěny spárou na balkón a přes stupně na vrchol.

STARÁ CESTA - VARIANTA, VIIc

Nástup vlevo od „Staré cesty“, trhlinou na balkon a „Starou cestou“ n. v. Jürgen Höfer, Christel Otremba, 1.7.2005

KOUTOVÁ CESTA, III

Vpravo od levého komína J stěny spárou a koutem, výše doprava přes stupně na vrchol. Viktor Hündl, Zdeněk Veverka, Bohuslav Šedý, 10.9.1960

LEVÝ KOMÍN, II

Levým komínem J stěny na vrchol. Zdeněk Veverka, 10.9.1960

HODINÁŘSKÁ CESTA, IV, (VIIa)

V úzké Z stěně na plošinu, (stavěním) a stěnou na plošinu pod vrcholem a (stavěním) na vrchol. Tesař, Drahný, 19.9.1960

POSLEDNÍ KROK, VIIa

SZ hranou přes četné hodiny na vrchol. Miroslav Michlík, Rostislav Sedliský

PRAVÁ SPÁRA, VI

Pravou spárou S stěny ke kruhu a na vrchol. František Záběhlík, A. Korelová, Jiří Šlégl, 18.9.1974

ÚZKÁ SPÁRA, VIIa

Spárou vlevo od cesty „Pravá spára“ ke kruhu cesty „Pravá spára“ a na vrchol. František Záběhlík, 2.10.1974

LEVÁ SPÁRA, VI

Levou spárou S stěny přes skalní okno na vrchol. Jiří Šmíd, Viktor Hündl, Karel Luxík, Zdeněk Veverka, 1.5.1967

ŠTEFLÍKOVA CESTA, VIIa

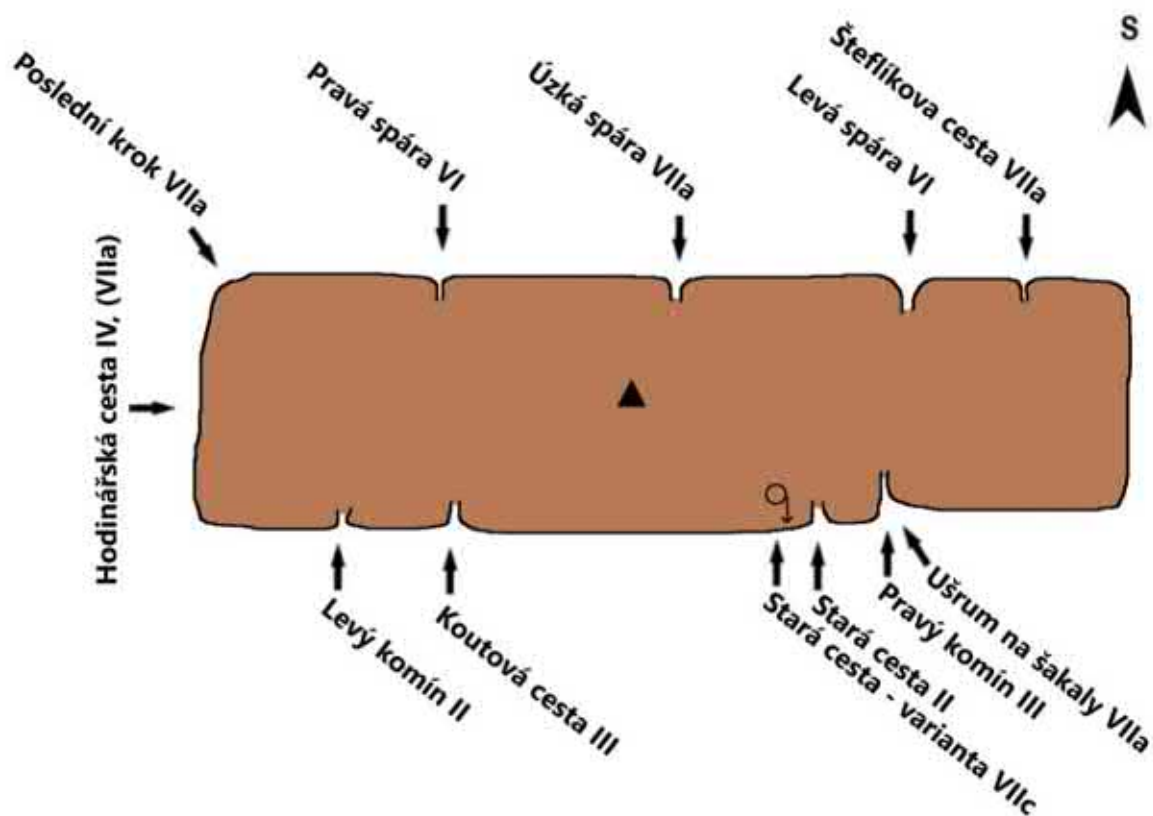
Údolní 3. spárou (levou) na balkón, travers doleva nad balkónem doprava přes borovice na malý balkón a levou spárou šikmo na vrchol. Jana Štefaniková, 1.7.1989

PRAVÝ KOMÍN, III

Pravým komínem J stěny pod vklíněný balvan a vpravo na vrchol. Viktor Hündl, Zdeněk Veverka, 19.4.1964

VŠRUM NA ŠAKALY, VIIa

Z náhorní strany oknem do údolní stěny a tou doprava ke kruhu. Trhlinou do díry (hodiny) a dvojspárou na vrchol. Zdeněk Petrář, Marta Petrářová, J. Petrásek, 7.8.1993



ZVON

Glocke

 MAPY.CZ

 Google Maps

KOMU ZVONÍ HRANA, VIIIa

Vlevo v JZ stěně na blok, ručkováním přes převis na Z hranu a tou na vrchol. Lubomír Kaván, Václav Sojka, 12.7.1991

NÁHORNÍ CESTA, V

Vpravo v náhorní stěně na lávku, krátce doprava a podél žebra na vrchol. Zdeněk Kropáček, Manfred Kühn, 15.8.1979

ODZVONĚNO, VIIIb

Vpravo od „Náhorní cesty“ převislou hranou na Z hranu a tou na vrchol. Martin Čermák, 8.6.1997

ŠATÁNKOVY VERŠE, IXa

Středem náhorní stěny přes BH na vrchol. Vlastislav Hrkal, 18.4.1996
(Cesta věnovaná památce kamaráda a lezce Václava Šatánka)

SEVEROZÁPADNÍ CESTA, VI

Jako „Náhorní cesta“ na lávku a stěnou (kruh) na vrchol. Lubomír Kaván, Ladislav Štěpán, 19.3.1989

STARÁ CESTA, III

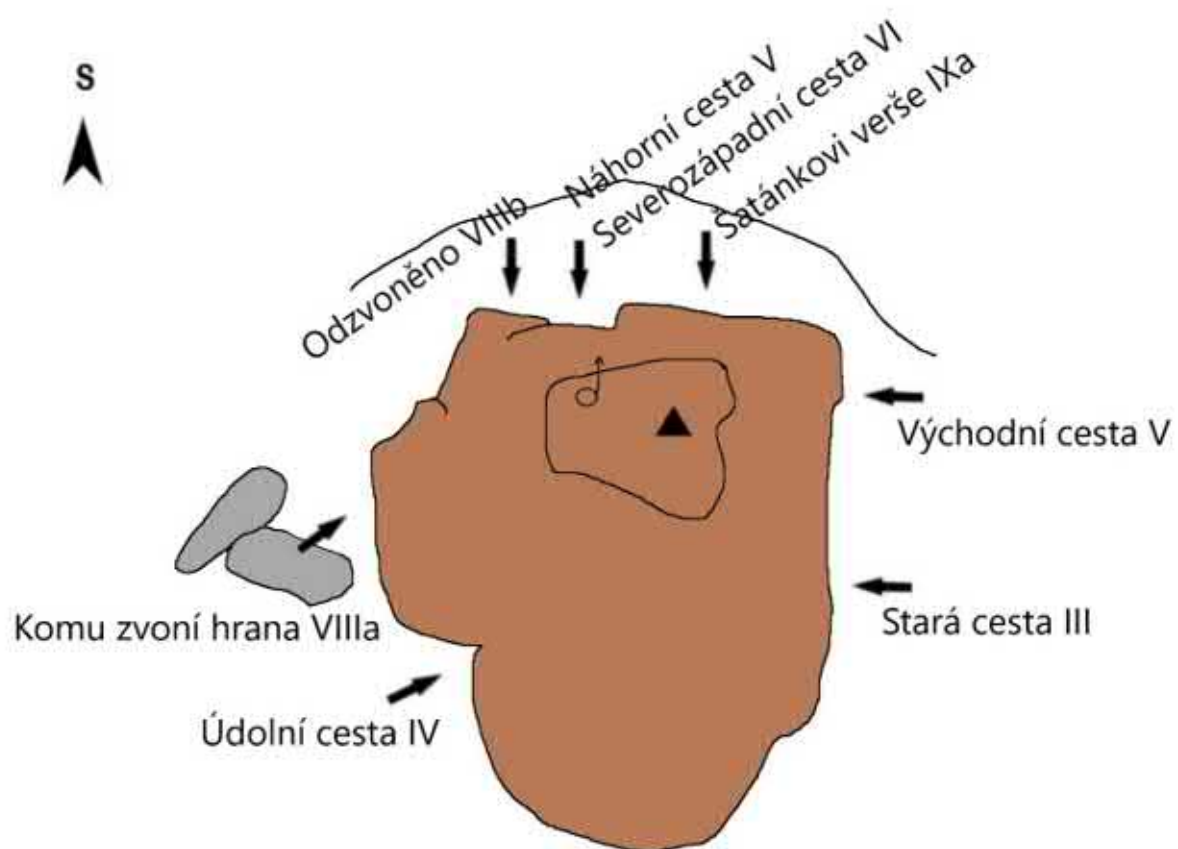
V stěnou šikmo vlevo na balkón a hranou na vrchol. Zdeněk Kropáček, 20.10.1978

ÚDOLNÍ CESTA, IV

Vpravo v JZ stěně přerušovaným žlábkem na balkón a „Starou cestou“ na vrchol. Manfred Kühn, Zdeněk Kropáček, Egon Merke, 15.8.1979

VÝCHODNÍ CESTA, V, (VI)

SV hranou k zářezu, (postavením) a stěnou na vrchol. Zdeněk Kropáček, Egon Merke, Manfred Kühn, 15.8.1979



ZVONIČKA

Kleiner Glockenturm

MAPY.CZ

Google Maps

STARÁ CESTA, II

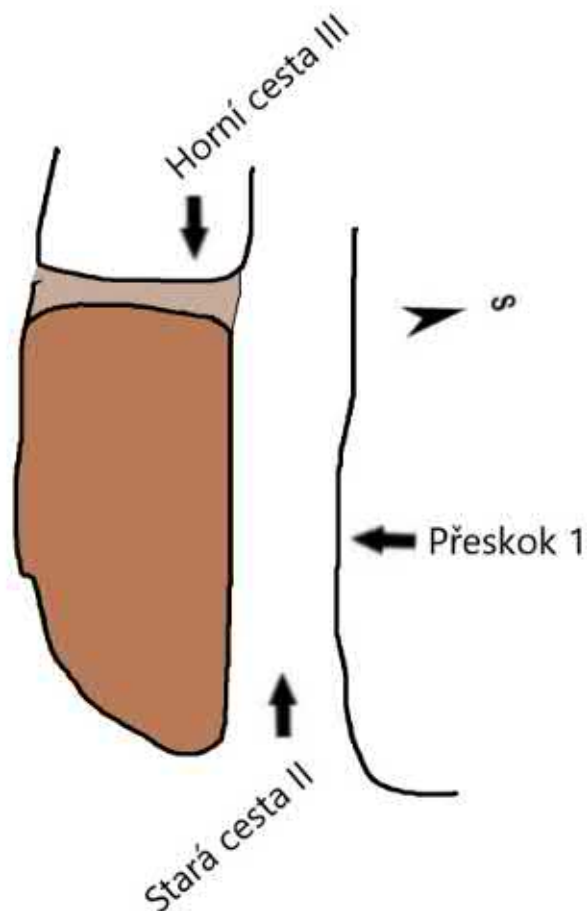
Komínem mezi věží a masivem, výše levou S hranou na vrchol. Zdeněk Kropáček, Dáša Kropáčková, Magda Benešová, 18.8.2004

HORNÍ CESTA, III

Z masivu sestup stěnou dolu, překrok na hranu a „Starou cestou“ na vrchol. Zdeněk Kropáček, 14.8.2005

PŘESKOK, 1

Přeskok z masivu přímo na vrchol. Vladislav Nehasil, David Nehasil, 5.11.2011







ŽLUČOVÝ KÁMEN

Gallenstein

MAPY.CZ

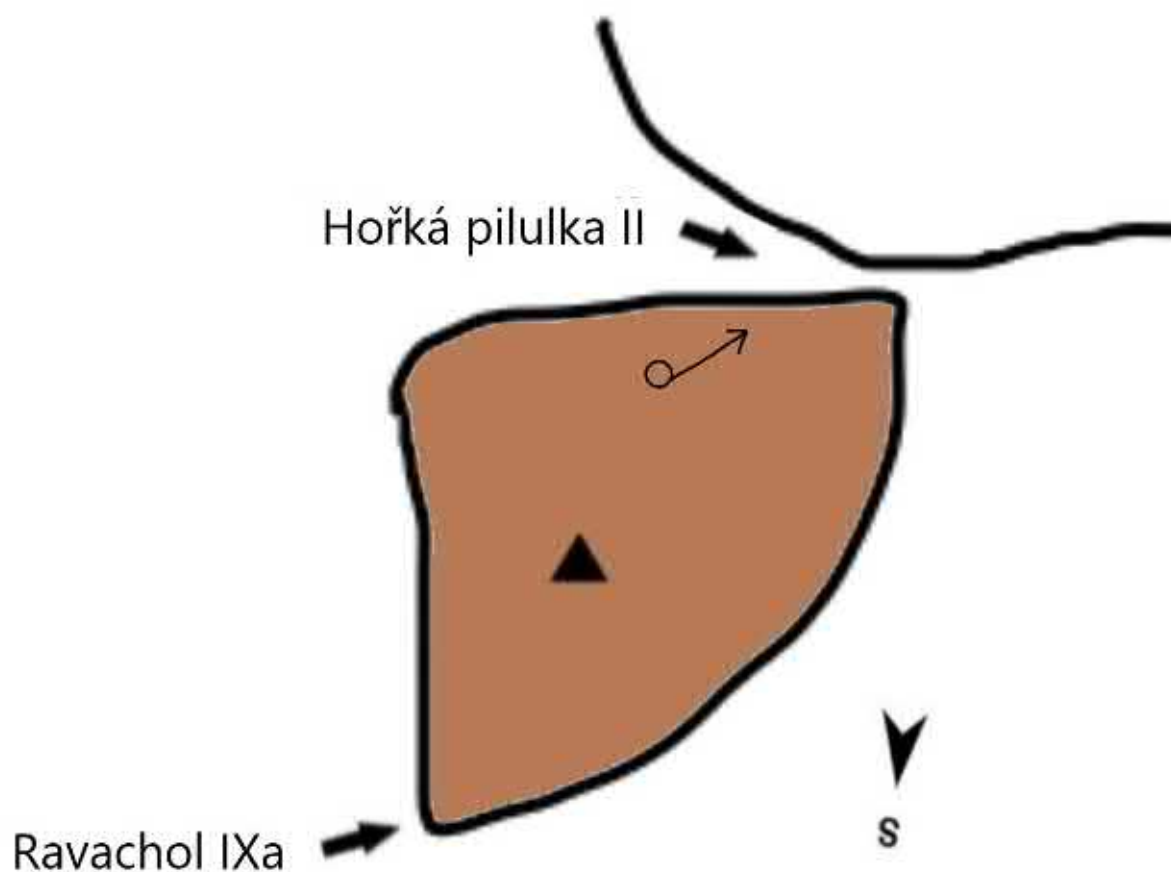
Google Maps

HOŘKÁ PILULKA, II

Náhorní (JZ) hranou přímo na vrchol. Henry Krönert, Michael Bellmann, Sascha Lämmel, 5.10.1997

RAVACHOL, IXa

V stěnou při hraně přes 2 BH (hodiny) a zprava SV stěnou n. v. Pavel Henke, Daniel Hölzl, 16.7.2022

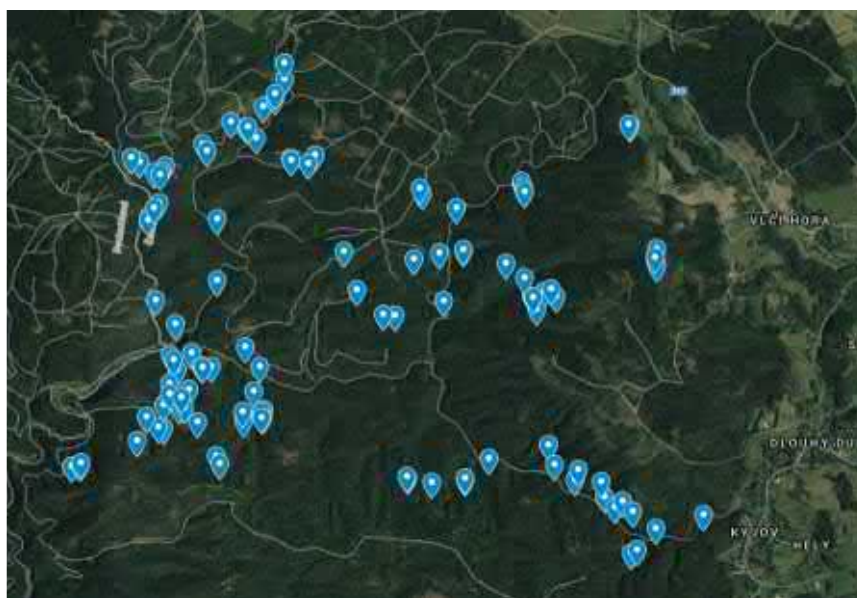






KYJOVSKÉ ÚDOLÍ, BRITNÍKY

KHAATAL, ZEIDLER



Skalní věže Českosaského Švýcarska jsou rozptýleny v rozmanitých roklich a hřebenech. Mimo měkkého pískovce zde nalezneme i skály z velice pevného, tvrdého pískovce. Věže nedosahují velkých výšek. Při provozování horolezecké činnosti dbejte pokynů pro příslušnou oblast. Lezení za mokra se nedoporučuje.

První evidovaná cesta v této oblasti je na Martinova věž:

STARÁ CESTA, III

V náhorní stěně komínem a spárou na vrchol. M. Tausche, Max Hähnel, F. Frömder, R. Ulbricht, 25.5.1911

Dbejte pokynů v návštěvním řádu [NPČŠ](#) a informací na stránkách [ČHS](#).

[Opatření obecné povahy o vyhrazení míst k provozování horolezeckých sportů a o vyhrazení přístupových horolezeckých tras v klidovém území v Národním parku České Švýcarsko.](#)

Použité zkratky u skalních objektů:

Boulder – B

Masív – M

Quack – Q

OBSAH/REGISTER

Jméno skály	Der Name des Felsens
BIVOJ (5)	Bivoj (5)
BOROVÝ KÁMEN (5)	Kiefernstein (5)
BRTNIČKA (3)	Zeidlerchen (3)
BRTNICKÁ STĚNA - M (7)	Zeidlerwand - M (7)
BRTNICKÁ VĚŽ (11)	Zeidlerturm (11)
BRTNICKÝ KÁMEN (10)	Zeidlerstein (10)
BRTNICKÝ KOSTEL (11)	Zeidlerkirche (11)
BÝK (11)	Stier (11)
ČERNOKNĚŽNÍK (4)	Hexenmeister (4)
ČERTŮV KÁMEN - M (2)	Teufelsstein - M (2)
COMPUTER (2)	Komputeru (2)
DÁREK (5)	Geschenk (5)
DIETRICHŮV KÁMEN (7)	Dietrichstein (7)
DOMOV DŮCHODCŮ (4)	Altersheim (4)
DRAHOKAM (4)	Edelstein (4)
DVOJITÁ VĚŽ (7)	Doppelturm (7)
GISELINA SKÁLA (2)	Giselafels (2)
HLÁSKA STÜRMEROVA DOLU (3)	Stürmergrundwächter (3)
HLÁSNÝ (3)	Turmwächter (3)
HLINĚNÁ VĚŽ (4)	Irdeneturm (4)
HOMOLKA (1)	Quargel (1)
HRADNÍ JEHLA (6)	Burgnadel (6)
HRANIČNÍ JEHLA (3)	Grenznadel (3)
HRANIČNÍ KÁMEN (5)	Grenzstein (5)
JARNÍ VĚŽ - M (5)	Frühlingsturm - M (5)
JEŽIBABA - M (2)	Baba-Jaga - M (2)
KASTELÁNKA (3)	Kastellanin (3)
KOHOUTÍ VĚŽ (5)	Hahnenturm (5)
KORUNKOVÁ JEHLA (6)	Kronennadel (6)
KORUNKOVÁ VĚŽ (1)	Kronenturm (1)
KRÁVA (13)	Kuh (13)
KŘINICKÁ BRANKA (4)	Kirnitzschtor (4)
KŘINICKÝ POHLED (5)	Kirnitzschblick (5)
KRTEK (3)	Maulwurf (3)
KUNCOVA STĚNA - M (9)	Kunzewand - M (9)
KYJOVANKA (3)	Kyjowanka (3)
KYJOVSKÝ KRÁL (5)	Khaa-König (5)
LAHVIČKA (3)	Fläschel (3)
LÍSKOVÁ VĚŽ (3)	Haselturm (3)
LOUPEŽNÍK (7)	Räuberlein (7)
MAJÁK (4)	Leuchtturm (4)
MALÝ MUŽ (4)	Kleiner Mann (4)
MALÝ PLAČTIVÝ KÁMEN (25)	Kleiner Weinstein (25)
MALÝ ZBROJNOŠ (2)	Kleiner Knappe (2)
MARKÉTINA VĚŽ (5)	Margarethenturm (5)

MARTINOVA STĚNA - M (1)	Martinswand - M (1)
MARTINOVA VĚŽ (8)	Martinsturm (8)
MECHOVÝ KÁMEN (2)	Moosstein (2)
MECHOVÝ ROH (2)	Mooshorn (2)
MELOUN (5)	Melone (5)
NÁHODNÁ VĚŽ (10)	Zufallsturm (10)
NĚMÝ SVĚDEK (10)	Stummer Zeuge (10)
OBŘÍ HLAVA (12)	Riesenkopf (12)
ORLÍ VĚŽ (6)	Adlerturm (6)
OSADNÍ KÁMEN (5)	Gemeindestein (5)
PALEČEK (2)	Däumling (2)
PALIČKA (3)	Keule (3)
PAŠERÁK (4)	Pascher (4)
PAVUČINOVÝ HRAD - M (2)	Spinnennetzburg - M (2)
PLCH (3)	Siebenschäfer (3)
PLŠÍ OCAS (1)	Siebenschläfersswanz (1)
PORADNÍ SKÁLA (7)	Beratungsfels (7)
PŘEVIŠLÁ VĚŽ (6)	Überhängender Turm (6)
PYTEL (3)	Sack (3)
RÁKOSNÍK (4)	Rohrsänger (4)
ŘÍJNOVÁ JEHLA (4)	Oktobernadel (4)
RYBÁŘSKÁ BAŠTA (7)	Fischerbastei (7)
SCHOVANKA (2)	Versteckter Turm (2)
SLUNOVRATOVÝ KÁMEN (8)	Sonnwendstein (8)
SMRTKA (4)	Totenstein (4)
SNĚHOVÁ KRÁLOVNA (5)	Schneekönigin (5)
SOJČÍ VĚŽ (5)	Sojkas Turm (5)
STĚNA BÍLÉHO POTOKA - M (5)	Wand des Weissen Baches - M (5)
STĚNA NAD OHNIŠTĚM - M (4)	Wand überm Feuerplatz - M (4)
STRÁŽCE KLENOTNICE (3)	Schatzkammerwächter (3)
STRÁŽCE KYJOVSKÉHO ÚDOLÍ (8)	Khaatalwächter (8)
STRÁŽCE MALÉHO KRKAVČÍHO DOLU (4)	Wächter des Kleinen Rabentals (4)
STRÁŽCE ŠTERNBERKA (3)	Sternbergwächter (3)
STRÁŽCE TEMNÉHO DOLU (5)	Finstergrundwächter (5)
STRÁŽCE ŽABIHO ROHU (1)	Froschhornwächter (1)
SVĚTLÝ KÁMEN (5)	Hell stein (5)
SVÍČKA (3)	Kerze (3)
TEMNÁ JEHLA (2)	Finstere Nadel (2)
TEMNÝ KÁMEN (3)	Finsterer Stein (3)
TLUSTÁ PANÍ (5)	Dicke Frau (5)
TLUSTÁ TETA (9)	Dicke Tante (9)
TLUSTÝ STRÝC (3)	Dicker Onkel (3)
TRČOUN (5)	Stösserstein (5)
TŘI STOLY (9)	Drei Tische (9)
VELBLOUDÍ VĚŽ (7)	Kamelturm (7)
VELKÁ MEDVĚDICE (6)	Große Bärin (6)
VELKÝ MUŽ (6)	Großer Mann (6)
VELKÝ PLAČTIVÝ KÁMEN (21)	Großer Weinstein (21)
VEVERKA (2)	Eichhörnchen (2)

VĚŽ BÍLÉHO POTOKA (11)	Weißbachtalwächter (11)
VLČÍ DOUPĚ (3)	Wolfsbau (3)
VLK (6)	Wolf (6)
VODNÍK (4)	Wassergeist (4)
VOLSKÁ STĚNA - M (7)	Ochsenwand - M (7)
VOLSKÁ VĚŽ (4)	Ochsenturm (4)
VOLSKÝ KUŽEL (3)	Ochsenkegel (3)
VOSÍ VYHLÍDKA - M (7)	Wespenaussich - M (7)
VŮL (4)	Ochse (4)
VYHLÍDKA (6)	Aussicht (6)
VÝSPA BÍLÉHO POTOKA (2)	Weißbachriff (2)
ZADNÍ KUŽEL (5)	Hintererkegel (5)
ZÁMECKÁ VĚŽ (9)	Schlossturm (9)
ŽELEZNÁ OSTROŽNA (3)	Eisenhorn (3)
ŽELEZNÁ VĚŽ (5)	Eisenturm (5)
ŽELEZNÝ HRAD (1)	Eiserne Burg (1)
ŽHÁŘ (2)	Brandstifter (2)
ZPUSTLÝ KASTELÁN (5)	Verkommener Kastellan (5)
ZUB (3)	Zahn (3)

BIVOJ

Bivoj

MAPY.CZ

Google Maps

BACHYNNÍ CESTA, V

Vlevo v údolní stěně šikmo doprava. Spárou na balkón a vpravo žlabem. Zdeněk Kropáček, Monika Kropáčková, 4.9.1976

KANČÍ CESTA, IV

Z údolní strany vpravo strží mezi masivem a věží, výše komínem na plošinu. Komínem při hraně do výklenku. Traverz vpravo a spárou ve středu náhorní hrany stěny. Zdeněk Kropáček, Monika Kropáčková, 5.9.1976

KANČÍ CESTA - VARIANTA, III

Od severu žlabem do komína. Zarostlou lávkou v masivu doleva ke spáře. Helmut Paul, Dietmar Heinicke, 31.3.1978

KAZATELSKÁ CESTA, 2/II

Vpravo od „Kančí cesty“ komínem v masivu a žlabem na kazatelnu. Přeskok vlevo, komínem a vpravo stěnou na vrchol. Zdeněk Kropáček, Monika Kropáčková, Günther Schneider, 3.10.1976

LIBUŠINO PROROCTVÍ, VI

Vlevo od „Bachyinní cesty“ komínem mezi věží a masivem na vklíněný balvan a komínem na balkón. Stavěním ke kruhu, stěnou doprava a severozápadní hranou. Zdeněk Kropáček, Manfred Kühn, Libor Holpuch, Egon Merke, 22.10.1977

BOROVÝ KÁMEN

Kiefernstein

 MAPY.CZ

 Google Maps

STARÁ CESTA, IV

Od Z do sedla, stavěním v náhorní stěně a šikmo vlevo na vrchol. Gunter Seifert, Klaus Pfenniger, 12.8.1967

ZÁPADNÍ CESTA, IV

Jako „Stará cesta“ do sedla, sestup vlevo dolů kolem velkých hodin do komína a jím na vrchol. Zdeněk Kropáček, Dáša Kropáčková, 4.7.1981

ZÁPADNÍ CESTA - VARIANTA, VI

V Z stěně koutem a komínem přímo do komína „Západní cesty“. Tou na vrchol. Václav Sedláček, M. Kohout, 20.6.1994

VÝCHODNÍ CESTA, IV

Od Z do sedla, doprava a spárkou s převislým nástupem na vrchol. Günter Lorenz, N. Mühlfriedel, 4.6.1972

ŽELVÍ CESTA V

Náhorní hranou na vrchol. Tomáš Urbančík, 21.8.1985

BRTNICKÁ STĚNA – M

Zeidlerwand - M

MAPPY.CZ

Google Maps

LEHKÁ CESTA, III

Z masívu z postavení sestup a přes předvrchol na vrchol. Manfred Kühn, Gerda Jacob, P. Jacob, 18.5.1986

PŘECHOD, 1/IV

Z vrcholu Brtnické věže sestup, skok a stěnou na vrchol. Manfred Kühn, 3.10.1985

SKOK, 1/I

Od JV sestup z masívu a přeskok na předvrchol, stěnou na vrchol. Dietmar Heinicke, 8.8.1974

STARÁ CESTA, II

Od S sestup z masívu žlabem do komína na římsu, travers doprava a žlabem na vrchol. Heinz Weigel, Helmut Weigel, Karel Hladík, 13.9.1970

ÚDOLNÍ SPÁRA, VI

Vlevo v údolní (JZ) stěně převislou spárou a komínem na vrchol. Gisbert Ludewig, Dietmar Heinicke, 24.4.1975

ÚZKÉ MÍSTO, II

Od V v masívu sestup roklí do údolí komínem. Vlevo průlez úzkou štěrbinou a komínem na vrchol. Gerald Männel, 24.10.1976

VŠEHOCHUŤ, V

Vpravo v údolní (JZ) stěně převislou spárou a komínem na plošinu v masívu. Doleva, překrok a hladkou stěnou na plošinu, doleva a žlabem na vrchol. Gisbert Ludewig, Dietmar Heinicke, 24.4.1975

BRTNICKÁ VĚŽ

Zeidlerturm

MAPY.CZ

Google Maps

ČERNÁ JÍZDA, VIIb

Spárou v Z stěně šikmo doleva za hranu ke kruhu. Stěnou k výklenku (hodiny) a vpravo na vrchol. Karel Bělina, Jan Hofman, 21.9.1974

ČERNÁ JÍZDA - POLICEJNÍ VARIANTA, VIIc

Vpravo v údolní stěně přímo přes kruh ke kruhu cesty „Černá jízda“ a tou na vrchol. Václav Sojka, 24.5.1987

HORKÁ CESTA, VI

Komínem mezi věží a Brtnickou stěnou ke kruhu. Postavením a stěnou na vrchol. Zdeněk Kropáček, Manfred Kühn, Egon Merke, 16.8.1979

MOKRÝ KOUT, V

Od V spárou mezi věží a masívem přes převis, koutovou spárou, výše komínem a „Starou cestou“ na vrchol. M. Sadi, Karel Luxík, 11.11.1976

MUČEDNICKÁ CESTA, V

V náhorní stěně spárou a vlevo stěnou na vrchol. Karel Bělina, Jindřich Rejmond, 13.7.1972

POSLEDNÍ ÚDOLÍ, VIIIb

Středem údolní stěny přes 2 BH a kruh na vrchol. Václav Sojka, Zdeněk Patzelt, 22.8.1992

ROZMARÝN, VIIc

V údolní stěně spárou přes převis, dvojspárou a vlevo na hranu. Tou přes převis (kruh) na vrchol. Jan Marhan, Václav Sojka, 28.7.1986

SAMOTÁŘSKÁ CESTA, VI

V náhorní straně komínem mezi věží a masívem, překrok, žlabem a středem stěny na vrchol. Karel Bělina, 16.7.1972

SKOK, 2

Z masívu sestup na plošinu a skok na vrchol. Eberhard Arndt, Dietmar Heinicke, 8.8.1974

STARÁ CESTA, V

Z masívu sestup, přepad a stěnou na vrchol. Helmut Weigel, Karel Hladík, Heinz Weigel, 13.9.1970

SVATODUŠNÍ CESTA, V

Z Brtnické stěny sestup a přepad z postavení do stěny. Tou na vrchol. Manfred Kühn, Gerda Jacob, P. Jacob, 18.5.1986

BRTNICKÝ KÁMEN

Zeidlerstein

MAPY.CZ

Google Maps

STARÁ CESTA, II

Od jihovýchodní hrany římsou šikmo doleva a žlabem vpravo na vrchol.

ÚDOLNÍ CESTA, IV

Mělkou spárou středem jižní stěny přes převis. Vlevo a komínem. Miroslav Michlík, L. Hořčíčka, 4.5.1978

JIŽNÍ KOUT, II

Vlevo v jižní stěně koutem na plošinu a vpravo na vrchol. Zdeněk Kropáček, Helmut Weigel, 23.2.1975

ZÁPADNÍ HRANA, IV

Západní hranou na vrchol. Miroslav Michlík, 4.5.1978

ŠTÍHLEJŠÍ VYHRÁVÁ, IV

Vpravo od severního komína stěnou pod převis, spárou a komínem na vrchol. Miroslav Michlík, 4.5.1978

SEVERNÍ KOMÍN, II

Komínem v severní stěně.

MYŠÍ DÍRA, II

Vlevo od cesty „Severní komín“ úzkým šikmým komínem a stěnou na vrchol. Zdeněk Kropáček, 23.2.1975

BŘICHATÁ CESTA, IV

JV hranou na vrchol. Miroslav Michlík, L. Hořčíčka, 4.5.1978

SLUNEČNÍ CESTA, V

Vlevo od „Břichaté cesty“ stěnou pod slaněním přes díry n. v.

SLUNEČNÍ ERUPCE, VIIIa

Hranou pod slaněním ke 2 kruhu. Od něj vpravo žlábkem ke slaňovacímu kruhu. Vlastimil Peroutka, Stanislav Feigl st., 11.8.2003

BRTNICKÝ KOSTEL

Zeidlerkirche

MAPY.CZ

Google Maps

KDYŽ SI JANÍČEK KAČENU BRAL, VIIb

Při tupé údolní hraně stěnou a trhlínou na velký balkón. Stěnou vpravo přes 2 kruhy na balkón a hřebenem na vrchol. Václav Sojka, Lubomír Kaván, Václav Sedláček, M. Lábo, 7.7.1991

KDYŽ SI JANÍČEK KAČENU BRAL - JEMNÁ VARIANTA, VIIb

4 m vlevo od údolní hrany stěnou a trhlínou na velký balkón. Cestou „Když si Janíček Kačenu bral“ na vrchol. Václav Sojka, Lubomír Kaván, 17.3.1991

KDYŽ SI JANÍČEK KAČENU BRAL - PRAVÁ VARIANTA, VI

Vlevo od cesty „Nákup“ stěnou k BH a šikmo vlevo na velký balkón. Cestou „Když si Janíček Kačenu bral“ na vrchol. Václav Sedláček, 20.9.1992

PŘÍMÁ ÚDOLNÍ VARIANTA, VIIa

Středem údolního pilíře (BH) přes díru na velký balkón a cestou „Když si Janíček Kačenu bral“ n. v.

NÁKUP, III

Vpravo od údolního pilíře zužující se zarostlou spárkou na vrchol. Václav Sedláček, 1991

PAMĚTNÍ CESTA NA FRANTIŠKA BIENERTA, VIIIa

6 m vlevo od údolní hrany v Z stěně sokolíkem a stěnou přes BH k převisu. Zprava přes něj (velké hodiny) k borovici a údolní hranou na vrchol. Václav Sojka, Lubomír Kaván, 23.5.1991

RAJBUŇK, III

Ze S přilehlého masívu traverz vlevo po lávce, přepad za SV roh a na zarostlou lávku. Hladkou stěnou pod slaněním na vrchol. Gerald Männel, 28.8.1997

RAMPA II

Zleva v JZ stěně lávkou k velkému zarostlému koutu, tím k údolní hraně. Jí a hřebenem na vrchol. Václav Sojka, Václav Sedláček, 1991

STARÁ CESTA, II

Úplně vpravo ve V stěně pod převisem na lávku, tou doleva a zarostlou stěnou šikmo vlevo do žlábků. Jím na hřeben a po hřebenu na vrchol.

STARÁ CESTA - VARIANTA, II

„Starou cestou“ na lávku, po ní ještě víc doleva a šikmo vpravo zarostlou stěnou na lávku. Tou traverz vlevo do žlábků a jím na hřeben. Po hřebenu na vrchol.

VÝCHODNÍ HRANA, II

Od S z přilehlého masivu sestup a náhorní (V) hranou přímo n. v. Lothar Petrich, 04.08.2000

BRTNIČKA

Zeidlerchen

MAPY.CZ

Google Maps

STARÁ CESTA, III

Zprava na J hranu a stěnou podél ní na vrchol.

PŘESKOK, 1

Vpravo z masivu sestup, přeskok na kazatelnu a jako „Náhorní cesta“ na vrchol. David Nehasil, Vladislav Nehasil, 16.11.2003

NÁHORNÍ CESTA, III

Vlevo od S hrany železitou stěnou na kazatelnu a hranou na vrchol. Vladislav Nehasil, David Nehasil, 16.11.2003

BÝK

Stier

MAPY.CZ

Google Maps

JIŽNÍ SPÁRA, VI

Vpravo v jižní stěně. Eberhard Arndt, 12.4.1974

MEZI ROHY, VI

Při SZ rohu stavěním na hranu a tou přes BH na plošinu a „Starou cestou“ na vrchol. Hasso Gantze, Hans Müller, R. Steinborn, 7.5.1993

NÁHORNÍ CESTA, IV

Vlevo od cesty „Severní spára“ žebrem a spárou na balkón. Helmut Weigel, 17.6.1972

PŘEVIS, VIIa

Vpravo od „Staré cesty“ koutem na plošinu. Stavěním a spárou na vrchol. Gisbert Ludewig, Dietmar Heinicke, 11.8.1974

SEVERNÍ CESTA, II

Vpravo v severní stěně spárou na balkón, „Starou cestou“ na vrchol. Heinz Weigel, 17.6.1972

SEVERNÍ KOUT, V

V levé části severní stěny koutem na balkon. Eberhard Arndt, Dieter Lehmann, Dietmar Heinicke, 12.4.1974

SEVERNÍ SPÁRA, III

Vlevo od cesty „Severní cesta“ spárou na balkón. Vlevo žlabem na vrchol. Helmut Weigel, 17.6.1972

STARÁ CESTA, II

Spárou a komínem v jižní stěně.

VÝCHODNÍ ŽEBRO, V

Od jihovýchodu na balvan při východní stěně. Žebrem šikmo vpravo. Eberhard Arndt, Dietmar Heinicke, Dieter Lehmann, 12.4.1974

ZÁPADNÍ CESTA, VI

Západní stěnou šikmo doleva ke kruhu. Stěnou na balkón, převisem na hrot. Karel Bělina, František Žid, 12.3.1977

ŽLAB, VI

Vlevo od „Staré cesty“ stěnou na lávkují vlevo do západní stěny. Žlabem na vrchol. Gisbert Ludewig, Dietmar Heinicke, 11.8.1974

COMPUTER

COMPUTER

MAPPY.CZ

Google Maps

WINDOWS 99, IV

Od S komínem mezi věží a masívem, výše žlabem na vrchol. Albrecht Kittler, 1.10.1999

VIRUS, III

Jako cesta „Windows 99“ pod žlab, traversz doleva a stěnou na vrchol. Vladislav Nehasil, David Nehasil, 18.12.1999

ČERNOKNĚŽNÍK

Hexenmeister

 MAPY.CZ

 Google Maps

HORSKÁ CESTA, III

Z masívu sestup, krátce rozporem a vpravo stěnou na vrchol. Miroslav Šlof, 30.9.1998

LEVÁ ÚDOLNÍ HRANA, VIIb

V údolní stěně spárou k BH, levou hranou přes další 2 BH na vrchol. Miroslav Šlof, Václav Sedláček, 7.5.1994

LEVÁ ÚDOLNÍ HRANA - ÚDOLNÍ VARIANTA, VI

Od 3. BH traverz vlevo k borovici, stěnou ke hraně a jí na vrchol. Václav Sedláček, M. Kohout, 25.6.1994

POT A KREV, Xb

Při náhorní levé hraně trhlinou a komínem přes 2 kruhy na vrchol. Thomas Häntzschel, Jürgen Höfer, 18.8.2001

ČERTŮV KÁMEN – M

Teufelsstein - M

MAPY.CZ

Google Maps

SLUNEČNÍ HRANA, VI

Při V hraně spárou na oddělené plato a vlevo hranou přes 3 BH na vrchol. Václav Sedláček, M. Kohout, 1995

ÚDOLNÍ CESTA, VI

V údolní stěně výrazným pravoúhlým koutem na vrchol. Václav Sojka, 1993

DÁREK

Geschenk

MAPY.CZ

Google Maps

STARÁ CESTA, I

Od S komínem na vrchol.

KOMÍN, II

Komínem mezi vrcholem a SV přilehlým blokem, výše stěnou na vrchol.

JIŽNÍ STĚNA, V

J stěnou s převislým nástupem přímo na vrchol. Zdeněk Patzelt, 17.5.1992

ZÁPADNÍ STĚNA, III

Při Z hraně doprava ubíhajícím žlabem, jím a stěnou na vrchol. Václav Sojka, Václav Sedláček, 11.10.1993

ZÁPADNÍ STĚNA - HRANOVÁ VARIANTA, IV

Při Z hraně přímo na vrchol. Václav Sojka, Václav Sedláček, 11.10.1993

DIETRICHŮV KÁMEN

Dietrichstein

MAPY.CZ

Google Maps

NÁVRAT SYNA, VI

Vpravo od cesty „Tajemství noci“ na vrchol. JanPaul, 8.4.2007

PLODNÁ SEZÓNA, VI

Vpravo v údolní stěně vhloubením na vrchol. V. Nehasil, Jan Paul, Jiří Chaloupka, 26.11.2005

SMUTNÝ MUŽ, VIIb

Středem západní stěny (vpravo od komína) přímo na vrchol. Jan Paul, V. Nehasil, Jiří Chaloupka, 26.11.2005

STARÁ CESTA, V

Severní hranou na malou plošinu a na vrchol. Günter Seifert, Bernd Günter, 28.10.1972

TAJEMSTVÍ NOCI, VIIa

Nástup žebrem uprostřed V stěny a stěnou na vrchol. Jan Paul, 8.4.2007

VÝCHODNÍ HRANA, IV

Při V hraně na vrchol. Eberhard Arndt, Dietmar Heinicke, Dieter Lehmann, 7.8.1974

POKLIČKY, III

Sestup z masivu a stavěním z přepadu na vrchol. Dirk Mahnert a Hasso Gantze, 02.07.2019

DOMOV DŮCHODCŮ

Altersheim

 MAPY.CZ

 Google Maps

STARÁ CESTA, II

V nejnižším místě masivu krátce dolů a přepadem na vrchol. Zdeněk Kropáček, Magda Benešová, 2.9.2006

BYLINKOVÉ THÉ, I

Úplně vpravo z komína mezi věží a masívem žlabem a stěnkou, výše lávkou doprava a žlábkem na vrchol. Zdeněk Kropáček, Magda Benešová, 2.9.2006

PŘEDČASNÝ DŮCHOD, V

Z komína mezi věží a masívem úplně vlevo zářezem travers na JV hranu a tou na vrchol. Zdeněk Kropáček, Magda Benešová, 2.9.2006

PŘESKOK, 1

Středem masivu sestup, přeskok na stupeň a stěnou na vrchol. Zdeněk Kropáček, 27.10.1985

DRAHOKAM

Edelstein

 MAPY.CZ

 Google Maps

BÍLÝ DEN, VIIb

Západní hranou přes dva kruhy na balkón. Vlevo ke kruhu cesty „Nefritová“ a tou na vrchol.
Václav Sojka, Martin Štefáček, 22.11.1986

DIAMANTOVÁ CESTA, IV

Z masivu dolu, překrok a stěnou traverz vlevo. Vzhůru vlevo na vrchol. Manfred Kühn,
Zdeněk Kropáček, 17.8.1979

NEFRITOVÁ, VIIa

Severozápadní stěnou (kruh) na vrchol. Zdeněk Kropáček, Dáša Kropáčková, Miroslav
Machovič, 27.8.1983

STARÁ CESTA, V

Komínem mezi věží a masivem. Stavěním a náhorní stěnou. Nejištěno! Gisbert Ludewig,
Dietmar Heinicke, 7.6.1974

DVOJITÁ VĚŽ

Doppelturm

 MAPY.CZ

 Google Maps

BOROVÁ CESTA, V

Severní stěnou předvrcholu, u borovice stavěním. Werner Mitzner, Rainer Döring, 19.6.1976

FERDA PES, VIIIa

Vpravo v severní stěně přímo a vpravo ke druhému kruhu cesty „Tereзка“. Tou na vrchol. Václav Sojka, Jan Hovorka, 24.7.1992

NOVÁ CESTA, 2/III

Od jihu stavěním a stěnou na předvrchol. Dietmar Heinicke, Berndt Schmidt, Hans Pankotsch, 14.8.1974

STARÁ CESTA, V

Severním komínem na nižší vrchol a skokem či přepadem na vrchol. Špatně jištěno! Helmut Weigel, Heinz Weigel, Karel Hladík, 13.9.1970

TEREZKA, VIIc (VIIIa)

Údolní stěnou přes dírkou vpravo, pak vlevo ke kruhu. Šikmo vlevo na hranu (kruh). (Postavením) a hranou na vrchol. Václav Sojka, Václav Sedláček, 28.7.1990

VÝCHODNÍ CESTA, III

Od severovýchodu komínem mezi masivem a věží na balkón. Postavením a hranou. Dáša Kropáčková, Zdeněk Kropáček, 22.3.1981

ŽABÍ HLEN, VIIb

V jihozápadní stěně šikmým komínkem na polici, spárkou ke kruhu. Vlevo a stěnou na vrchol. Jaroslav Mádl, E. Koubová, 24.8.1984

GISELINA SKÁLA

Giselafels

MAPY.CZ

Google Maps

KŘINICKÁ CESTA, V

Při pravé náhorní hrany vzhůru, šikmo vlevo stěnou na balkón a na vrchol. Karel Latner, 5.5.1981

STARÁ CESTA, V

Levou náhorní hranou na vrchol. Franz Menzel, K. Bachmann, 17.8.1974

HLÁSKA STÜRMEROVA DOLU

Stürmergrundwächter

MAPY.CZ

Google Maps

STARÁ CESTA, III

Jižní stěnou a žlabem. Karel Stein, Pavel Černý, 23.6.1973

DARMOŠLAP, VIIa

Jihozápadní hranou. Nejištěno! Václav Sojka, 23.10.1987

TLAMOVÁ CESTA, V

Pravou částí severozápadní stěny přes díry do sedla. Miroslav Michlík, M. Celta, 5.10.1973

HLÁSNÝ

Turmwächter

MAPY.CZ

Google Maps

STARÁ CESTA, II

Od JV stěnou šikmo vlevo na vrchol. Němečtí lezci

VÝCHODNÍ CESTA, V

V stěnou šikmo vpravo na polici a stěnou na vrchol. Němečtí lezci

NÁHORNÍ HRANA, III

Náhorní (JV) hranou na vrchol. Němečtí lezci

HLINĚNÁ VĚŽ

Irdeneturm

MAPY.CZ

Google Maps

STARÁ CESTA, II

Zprava na náhorní hranu a tou, výše zleva na vrchol. Zdeněk Kropáček, 19.4.1992

VARIANTA, III

Zprava na náhorní hranu a tou, výše zprava na vrchol.

JIHOZÁPADNÍ CESTA, II

Ze sedla doleva do vhloubení a jím na balkón, výše vlevo žlábkem na vrchol.

SEVERNÍ CESTA, IV

Od S žlábkem na balkón, výše jako Jihozápadní cesta na vrchol. Vladislav Nehasil, 10.12.2011

HOMOLKA

Quargel

MATY.CZ

Google Maps

STARÁ CESTA, IV

Od levé náhorní hrany travers po polici vpravo náhorní stěnou na hranu a tou na vrchol. Jan Hovorka, M. Hovorková, 28.7.1992

HRADNÍ JEHLA

Burgnadel

MAPY.CZ

Google Maps

HEZKÁ CESTA, IV

Od SZ komínem a žlabem na vrchol. Zdeněk Kropáček, Manfred Kühn, Egon Merke, 17.8.1979

HORSKÁ CESTA, 1/II

Od horního konce schůdků travers komínem, poněkud dolů a krátkým komínem na předvrchol. Skokem na plošinu a stěnou na vrchol. Dietmar Heinicke, 3.10.1973

JIŽNÍ CESTA, III

Vpravo od JZ hrany komínem a hranou na vrchol. Zdeněk Kropáček, Dáša Kropáčková, 4.7.1981

NÁHORNÍ CESTA, II

Od SZ ve středu náhorní stěny komínem, výše překrok a náhorní stěnou na vrchol. Ernst Zwicker, W. Bürger, 29.5.1977

STARÁ CESTA, II

Od V náhorním komínem přes vklíněný blok a stěnou na vrchol.

ÚDOLNÍ CESTA, VI

Ve středu údolní stěny přes díru přímo na vrchol. Karel Mauder, Miroslav Kareš, 9.6.1980

HRANIČNÍ JEHLA

Grenznadel

MAPY.CZ

Google Maps

CESTA ZATOULANÝCH, VIIa

Při Z hraně přes kruh na vrchol. Martin Štefáček, Ludvík Mattes, 8.1986

PSÍ OČI, VIIb

V stěnou přímo na vrchol. Václav Sojka, L. Moural, Miroslav Šlof, 20.9.1992

ZUBATÁ V PATÁCH, VIIa

V J stěně krátce žlabem na lávku, stěnou na balkón a přímo na vrchol. Martin Štefáček, Ludvík Mattes, 7.9.1986

HRANIČNÍ KÁMEN

Grenzstein

 MAPY.CZ

 Google Maps

DÍVČÍ SMÍCH, VIIa

Středem JV stěny podél trhlinek, výše šikmo vpravo na vrchol. Jaroslav Mádl, E. Koubová, 3.5.1984

JIŽNÍ CESTA, VIIa

Vlevo v JV stěně přes kruh stěnou na vrchol. Peter Henke, Günter Seifert, Claus Böhme, 23.5.1976

JIŽNÍ HRANA, VIIa (VIIb)

Při J hraně (stavěním) a přímo hranou na vrchol. Günther Dietze, Manfred Kühn, Egon Merke, Heinz Walther, H. Schneider, P. Metzner, E. Hedel, 24.6.1978

PASOVÁ KONTROLA, VIIa

Vpravo v JV stěně přes kruh přímo na vrchol. Hasso Gantze, Manfred Kühn, P. Jacob, Stefan Jacob, 18.8.1985

STARÁ CESTA, VIIa

Zleva na SZ hranu a přes lávku ke kruhu. Stěnou a hranou na vrchol. Claus Böhme, Klaus Schäfer, Günter Seifert, Heinz Mitzscherlich, 17.7.1970

JARNÍ VĚŽ – M

Frühlingsturm - M

MAPY.CZ

Google Maps

STARÁ CESTA, II

Z masívu sestup a stěnou na vrchol.

CESTA KOCOURA MIKEŠE, V

Od nástupu cesty „Sociální jistoty“ stěnou šikmo vlevo ke kruhu. Stěnou doleva na balkón (borovice). Přes převis ke 2. kruhu a stěnou do žlabu. Jím na velký balkón (3. kruh) a hladkou stěnou na vrchol. Václav Sedláček, P. Volf, 28.4.1988

DREVOKOCŮR, V

V S stěně výrazným koutem přímo na vrchol. Václav Sedláček, Václav Sojka, 7.10.1991

PODZIMNÍ RADOVÁNKY, VI

Vpravo v S stěně převíslou spárou na balkón a stěnou na vrchol. Václav Sojka, Václav Sedláček, 27.10.1991

SOCIÁLNÍ JISTOTY, V

Asi ve středu Z stěny přímo železitým platem přes malý převis ke kruhu. Stěnou šikmo vpravo přes strom ke 2. kruhu a hladkou stěnou na vrchol. Václav Sojka, Václav Sedláček, 27.10.1991

JEŽIBABA – M

Baba Jaga - M

MAPY.CZ

Google Maps

ZELENÝ PEPA, V

Od S na lávku a traverz vpravo do údolní stěny. Stěnou přes kruh na vrchol masívu. Václav Sedláček.

ŽELEZNÁ STĚNKA, V

Zleva do středu S stěny a tou přes kruh na vrchol masívu.

KASTELÁNKA

Kastellanin

MAPY.CZ

Google Maps

KOMÍNOVÁ CESTA, V

Komínem mezi masivem a věží ke kruhu. Traverz doprava a stěnou. Zdeněk Kropáček, Manfred Kühn, Egon Merke, 5.10.1986

NÁHORNÍ HRANA, V

Náhorní hranou na vrchol. Zdeněk Kropáček, Manfred Kühn, Egon Merke, 5.10.1986

SKOK, 2

Z masívu skokem na vrchol. Zdeněk Kropáček, 27. 10.1985

KOHOUTÍ VĚŽ

Hahnenturm

MAPY.CZ

Google Maps

PŘESKOK, 1

Od V z masívu přeskok na vrchol. Němečtí lezci

VÝCHODNÍ KOMÍN, III

Od V komínem mezi věží a masívem na vrchol. Němečtí lezci

JIŽNÍ DĚRAVÁ STĚNA, VI

Středem J stěny přímo na vrchol. Němečtí lezci

JIHOZÁPADNÍ PŘESKOK, 1/II

Od JZ sestup z masívu na římsu při hraně a přeskok na vrchol. Němečtí lezci

ŠEŠKOVSKÁ SPÁRA, V

V Z stěně spárou na vrchol. Němečtí lezci

KORUNKOVÁ JEHLA

Kronennadel

 MAPY.CZ

 Google Maps

KOMÍNOVÁ CESTA, IV

Komínem mezi věží a masívem pod slaněním na vrchol. Václav Sojka, 2.4.1995

PŘEPAD, II

Z masívu přepad na vrchol. Steffen Konkol, 30.5.2001

STARÁ CESTA, II

Z náhorní strany komínem na vrchol. Zdeněk Kropáček, 26.4.1992

ÚDOLNÍ CESTA, IV

V údolní stěně koutem a komínem na vrchol. Zdeněk Kropáček, Dáša Kropáčková, 2.5.1992

ÚDOLNÍ HRANA, VI

Z komína mezi věží a masívem doprava na balkón (kruh) a hranou na vrchol. Dáša Kropáčková, Zdeněk Kropáček, 2.5.1992

VÁNOČNÍ PŘESKOK, 1

Od S z masívu přeskok na vrchol. V. Nehasil, D. Nehasil, Jan Paul, 26.12.2003

KORUNKOVÁ VĚŽ

Kronenturm

MAPY.CZ

Google Maps

STARÁ CESTA, I

Z masívu sestup, přepad (přeskok – 1) a stěnou na vrchol. Zdeněk Kropáček, 10.5.1992

KRÁVA

Kuh

 MAPY.CZ

 Google Maps

CEJCH, IV

Ve středu náhorní stěny spárou do sedla a na vrchol. Václav Sojka, 1986

ČERNÁ SPÁRA, VIIb

2 m vlevo od cesty „Cejch“ koutem a stěnou vpravo na balkón (kruh). Vlevo rozšiřující se spárou na vrchol. Václav Sojka, Jan Marhan, 1985

ČERNÁ SPÁRA - VARIANTA, VIIb

Od kruhu spárou vpravo a jako cesta „Cejch“ na vrchol. Jiří Melo, Václav Sedláček, 1985

CESTA OD VODY, IV

Ve středu údolní stěny komínem s převislým nástupem a žlabem na V předvrchol. Přechod na vrchol. Dáša Kropáčková, Zdeněk Kropáček, 1985

KOUT, VI

Vlevo od cesty „Mravenčí pilíř“ stěnou a plochým koutem přes kruh na vrchol. Václav Sedláček, 1987

MRAVENČÍ PILÍŘ, VI

Vlevo od „Údolního žlabu“ stěnou přes 2 kruhy na vrchol. Václav Sedláček, 1987

OBOUSMĚRNÝ PROVOZ, V

Stěnou a spárou pod slaněním na vrchol. Martin Štefáček

STARÁ CESTA, III

Vpravo v náhorní stěně stěnou na balkón a při hraně na vrchol.

SVATÝ PILÍŘ, IV

Od SZ komínem na pilíř a stěnou na vrchol. Jiří Melo, Václav Sedláček, 1984

ÚDOLNÍ PILÍŘ, IV

3 m vpravo od „Údolního žlabu“ stěnou na pilířovou stěnu. Hladkou stěnou vpravo do „Údolního žlabu“ a jím na vrchol. Václav Sedláček, Václav Sojka, Jiří Melo, 1985

ÚDOLNÍ ŽLAB, II

V levé části údolní stěny šikmo vpravo zarostlým žlabem do sedla a na vrchol.

ZÁPADNÍ HRANA, V

Z hranou přímo na vrchol. Dáša Kropáčková, V. Sedláček, Zdeněk Kropáček, Z. Novotná, 14.4.1985

ŽEBŘÍK, IV

Vlevo od „Staré cesty“ stěnou přímo na vrchol. Václav Sojka, 1986

KRTEK

Maulwurf

MAPY.CZ

Google Maps

JIHOZÁPADNÍ HRANA, IV

JZ hranou na vrchol. Zdeněk Kropáček, 17.6.1978

KALHOTKY S KAPSAMA, VIIb

V Z stěně krátce koutem a vlevo při hraně do díry. Traverz vlevo a podél zarostlé spáry na vrchol. Václav Sojka, 10.6.1993

STARÁ CESTA, V

Komínem mezi V masívem a věží k hodinám. Stavěním vlevo a hranou na vrchol. Zdeněk Kropáček, Manfred Kühn, Egon Merke, 2.4.1978

KŘINICKÁ BRANKA

Kirnitzschor

 MAPY.CZ

 Google Maps

LEVÁ NÁHORNÍ HRANA, V

Levou náhorní hranou z postavení na vrchol. Dáša Kropáčková, Zdeněk Kropáček. 26.6.1983

STARÁ CESTA, VI

Rozporem mezi pravou náhorní hranou a masivem. Pak hranou (kruh). Zdeněk Kropáček, 12.5.1983

TICHÝ LET, 1

Z bloku v masívu přeskok na vrchol. David Nehasil, Jan Paul, Vladislav Nehasil. 23.11.2003

KLÍČ DO DUŠE, VIIa

V stěnou přes kruh na vrchol. Pavel Henke, Pavel Bechyně, 17.10.2003

KŘINICKÝ POHLED

Kirnitzschblick

 MAPY.CZ

 Google Maps

STARÁ CESTA, II

Od S v náhorní stěně na vrchol. Gerald Männel, 21.10.2000

PRAVÁ NÁHORNÍ CESTA, II

Ze sedla náhorní stěny pravým komínem na vrchol. Gerald Männel, 21.10.2000

LESNÍ CESTA, III

Úplně vlevo v náhorní stěně po stupních na balkón. Traverz doleva a zarostlým žlabem na vrchol. Gerald Männel, 21.10.2000

PŘESKOK, 1

Vpravo z masívu přeskok na vrchol. Jan Paul, David Nehasil, Vladislav Nehasil, 23.11.2003

JEDNOU TO PŘIJÍT MUSELO, VIIb

Vlevo v údolní stěně šikmo ke kruhu. Vlevo stěnou a převisem (smyčka), výše vpravo stěnou ke 2. kruhu. Koutem n. v. Jiří Chaloupka, R. Soukalová, 14.8.2005

KUNCOVA STĚNA – M

Kunzewand - M

 MAPY.CZ

 Google Maps

BOSÝ KOMÍN, III

Vlevo v jižní stěně koutem do komína a jím na vrchol. Karel Stein, Dana Němcová, 10.7.1976

JIHOZÁPADNÍ KOUT, V

Jihozápadním koutem na balkón. Komínem a přes převis na vrchol. Falk Heinicke, Dietmar Heinicke, 6.6.1976

JIŽNÍ KOMÍN, II

Vpravo v jižní stěně komínem a stěnou na vrchol. Dana Němcová, Karel Stein, 10.7.1976

SLUNOVRAT, II

Vpravo v západní stěně komínem na vrchol. Dietmar Heinicke, Falk Heinicke, 19.6.1977

STARÁ CESTA, II

Vpravo od jihovýchodní hrany komínem na vrchol. Helmut Paul, 23.5.1976

SVATOJÁNSKÁ CESTA, VIIa

Komínem mezi masivem a věží (SV hranou) k výklenku a travers doprava (kruh) na plošinu a komínem na vrchol. Zdeněk Kropáček

ÚDOLNÍ KOMÍN, I

Vpravo v S stěně komínem na vrchol. Helmut Richter, 23.5.1976

VÝCHODNÍ KOMÍN, IV

Komínem mezi masivem a věží. Pak stěnou doprava a hranou. Zdeněk Kropáček, 14.6.1981

SVÁTEK MATEK, IV

Z masivu sestup (bříza), přepadem a stěnou na vrchol. Hasso Gantze, P. Gocht, 10.5.2015

KYJOVANKA

Kyjowanka

MAPY.CZ

Google Maps

STARÁ CESTA, IV

Stěnou podél Z hrany přímo na vrchol. Němečtí lezci

NÁHORNÍ STĚNA, V

Ve středu náhorní stěny (u borovice) stěnou přímo n. v. Vladislav Nehasil, 8.12.2002

ÚDOLNÍ CESTA, VI

Ve středu údolní J stěny žlábkem n. v. Vladislav Nehasil, David Nehasil, 8.12.2002

KYJOVSKÝ KRÁL

Khaa-König

 MAPY.CZ

 Google Maps

KRÁLOVNA SCHOVANKA, V

Rozporem mezi masivem a náhorní hranou, pak hranou na vrchol. Václav Sojka, 23.7.1992

NÁHORNÍ CESTA, VIIa

Náhorní stěnou ke kruhu. Postavením a stěnou na vrchol. Dáša Kropáčková, Zdeněk Kropáček, 2.5.1992

PŘESKOK, 1

Z masívu přeskok na stupeň a „Starou cestou“ na vrchol. V. Nehasil, D. Nehasil, Jan Paul, 23.11.2003

STARÁ CESTA, VI

Rozporem mezi masivem a věží do široké šikmé spáry (kruh). Spárou vlevo a stěnou vpravo. Zdeněk Patzelt, Zdeněk Kropáček, 1992

GRÁL, IXa

V hranou přes kruh přímo na vrchol. Pavel Henke, 18.8.2005

LAHVIČKA

Fläschel

 MAPY.CZ

 Google Maps

CHODIŠTĚ, IV

Jako „Stará cesta“ k V hraně a vpravo do vyššího sedla, Při pravé náhorní hraně rozporem mezi věží a masívem, výše stěnou na vrchol. Václav Sojka, 27.8.1988

JIŽNÍ CESTA, IV

Z lávky v masivu od jihu koutem a spárou k úpatí jihozápadní hrany. Strží do sedla, náhorní stěnou šikmo doleva a „Starou cestou“. Zdeněk Kropáček, 17.6.1978

STARÁ CESTA, III

Z lávky v masivech komínem od východu k úpatí jihovýchodní hrany. Hranou na vrchol. Zdeněk Kropáček, Manfred Kühn, Egon Merke, 2.4.1978

LÍSKOVÁ VĚŽ

Haselturm

 MAPY.CZ

 Google Maps

STARÁ CESTA, II

Od Z komínem na vrchol. Gerald Männel, 20.10.1999

SEVEROZÁPADNÍ HRANA, IV

SZ hranou přímo na vrchol. Vladislav Nehasil, 18.12.1999

PŘESKOK, 1

Z masivu přeskok na vrchol. Vladislav Nehasil, 31.7.2012

LOUPEŽNÍK

Räuberlein

 MAPY.CZ

 Google Maps

BRTNICKÁ FINTA, VI

Rozporem mezi věží a masívem ke kruhu a stěnou na vrchol. Václav Sojka, 28.1.1990

JIŽNÍ HRANA, V

J hranou přes kruh přímo na vrchol.

JIŽNÍ HRANA - ÚDOLNÍ VARIANTA, V

V údolní stěně šikmo vlevo stěnou na J hranu a ke kruhu. Hranou na vrchol. Vladislav Kon, 8.5.1993

NA BAMBITKY, VI

Středem JZ stěny přímo na vrchol. Jiří Forman, J. Zmatlíková, 24.4.1993

PLACÁK, 1

Z masivu přeskok přímo na vrchol. D. Nehasil, V. Nehasil, Jan Paul, 22.2.2003

SOLNÁ STEZKA, V

Náhorní (Z) hranou přes kruh na vrchol. Václav Sojka, 25.12.1989

ZELENÁ CESTA, IV

Z masívu sestup na římsu, překrok a náhorní hranou na vrchol. Hasso Gantze, P. Jacob, 22.6.1999

MAJÁK

Leuchtturm

MAPY.CZ

Google Maps

STARÁ CESTA, IV

Náhorní stěnou vlevo na vrchol. Karel Stein, Pavel Černý, 23.6.1973

ZELENÉ TÍCHO, VIIa

Vlevo od údolní hrany podél trhlíčky ke kyzům. Nad nimi vpravo na balkón (hodiny) a hranou na vrchol. Václav Sojka, Irena Sojková, Václav Sedláček, 8.5.1987

PRAVÁ NÁHORNÍ HRANA, V

V náhorní stěně pravou hranou přímo na vrchol. Andreas Lange, 22.5.2001

NOVÁ CESTA, III

Vlevo od nástupu „Staré cesty“ dlouhý traverz vhloubením na balkón v údolní stěně, tou na vrchol. Jiří Chaloupka, Bára Klinská, 25.9.2004

MALÝ MUŽ

Kleiner Mann

[MAPY.CZ](#)

[Google Maps](#)

SEVERNÍ CESTA, IV

V S stěně úzkou převislou stěnou a žlabem na vrchol. Němečtí lezci, 1998

STARÁ CESTA, II

Náhorní (J) stěnou přímo na vrchol. Němečtí lezci, 1998

VÝCHODNÍ CESTA, IV

Od V stěnou na balkón, převislou stěnou a žlabem na vrchol. Němečtí lezci, 1998

ZÁPADNÍ CESTA, IV

Převislou Z stěnou na vrchol. Němečtí lezci, 1998

MALÝ PLAČTIVÝ KÁMEN

Kleiner Weinstein

MAPY.CZ

Google Maps

BÍLOZELENÁ HRANA, VIIa

Levou údolní hranou na balkón a „Severovýchodní hranou“ na vrchol. Lubomír Kaván, Václav Sojka, 30.6.1991

BUĎME NA SEBE HODNÍ!, VIIc

Zarostlou SZ stěnou na lávku cesty „Západní komín“, trhlínou přes díru (kruh) na balkón. Vlevo sokolíkem a zleva přes hrot na vrchol. Václav Sojka, Lubomír Kaván, 30.6.1991

BUĎME NA SEBE HODNÍ! - KULIŠÁCKÁ VARIANTA, VIIc

Cestou „Budme na sebe hodní!“ na balkón. Sokolíkem, vpravo ke hrotu a přímo přes převis na vrchol. Lubomír Kaván, Václav Sojka, 30.6.1991

JAKO VÍNO Z FEGLINA, VIIIb

Jako „Údolní varianta“ ke kruhu, stěnou šikmo vpravo k BH a žlabem (2. BH), spárou na pilíř. „Severní spárou“ na vrchol. Miroslav Šlof, 19.4.1994

MOTÝLEK, IXa

Jako „Tanečnice“ k borovici (stanoviště). Traverz vlevo (BH) ke kruhu, vpravo převislou hranou přes 2. BH na balkón. „Údolní cestou“ na vrchol. Václav Sojka, Karel Hofman, 4.9.1994

NÁHORNÍ CESTA, V

Vlevo v náhorní stěně na balkón, vpravo stěnou a spárou na vrchol. Helmut Weigel, Karel Hladík, 22.6.1969

NÁHORNÍ CESTA - VARIANTA, V

Vpravo od nástupu „Západní cesty“ komínem do náhorní stěny a „Náhorní cestou“ na vrchol. Zdeněk Kropáček, Dáša Kropáčková, 7.6.1981

OBCHODNÍK S DEŠTĚM, VIIc

Jako „Údolní varianta“ ke kruhu, stěnou přímo přes díru ke 2. kruhu a spárou na pilíř. „Severní spárou“ na vrchol. Václav Sojka, Ludvík Mattes, 5.5.1989

PEŘÍČKO, IV

Vlevo od „Staré cesty“ stěnou a žlabem na vrchol. Karel Goldberg, Václav Sojka, 1985

POHÁDKOVÁ CESTA, V

2 m vlevo od „Rumburské spáry“ stěnou a spárovým žlabem na lávku. Stěnou přes kruh na balkón a „Severovýchodní hranou“ na vrchol. Jiří Matějčík, Václav Sedláček, 7.5.1984.

RUMBURSKÁ SPÁRA, V

Vlevo od „Údolní varianty“ členitou spárou a komínem na balkón. „Severovýchodní hranou“ na vrchol. Jiří Melo, Václav Sedláček, 8.4.1982

SEVERNÍ SPÁRA, IV

Od V přechod vpravo za hranu a spárou přes převis na lávku. Vpravo stěnou na vrchol. Jaroslav Uher, Jindřich Strauss, Karel Hladík, 3.6.1972

SEVEROVÝCHODNÍ HRANA, IV

SV hranou na vrchol. Karel Hladík, Jindřich Strauss, Jaroslav Uher, 3.6.1972

STARÁ CESTA, II

Vpravo v náhorní stěně přes balkón na vrchol. Na balkón možno rozporem mezi věží a masívem. Max Hähnel, Martin Tausche, 25.5.1911

STARÁ CESTA - VARIANTA, III

Úplně vlevo ve V stěně spárou na balkón a „Starou cestou“ na vrchol.

SVATOJÁNSKÁ HRANA, V

Jako „Údolní cesta“ ke koutu a vlevo ke kruhu. Nejprve přímo, poté vlevo hranou pod převis a doleva spárou na pilíř. „Severní spárou“ na vrchol. Václav Sojka, Václav Sedláček, 24.6.1983

SVATOJÁNSKÁ HRANA - ÚDOLNÍ VARIANTA, VIIa

Vlevo od velkého převisu převislou stěnou a žlabem ke kruhu. Doprava za hranu ke kruhu a jako cesta „Svatojánská hrana“ na vrchol. Jiří Melo, Václav Sedláček, 1986

TANEČNICE, VIIb

„Údolní cestou“ a vpravo k trojitým velkým hodinám. Hladkou plotnou vzhůru a vpravo na balkón (borovice). Širokou převislou spárou ke kruhu. Stále spárou k velkému hrotu, vlevo trhlínou a hranou na vrchol. Václav Sojka, Václav Sedláček, Zdeněk Pospíchal, Irena Sojková, 22.7.1987

TRUMPETKA, VIIIa

Vlevo od „Východní spáry“ středem stěny přes kruh na vrchol. Václav Sojka, Lubomír Kaván, 30.6.1991

ÚDOLNÍ CESTA, V

V S stěně pravou spárou přes převis, koutem a komínem na pilíř. „Severní spárou“ 3m vzhůru, traverz vpravo a stupňovitým koutem na vrchol. Zdeněk Kropáček, Dáša Kropáčková, 12.4.1981

UPLAKANÝ SMÍCH, VIIc

Vlevo od „Údolní cesty“ spárou přes převis a jako „Údolní cesta“ koutem na konec. Vpravo při hraně dírkovitou stěnou ke kruhu a spárou na balkón. Stupňovitým koutem na vrchol. Václav Sojka, Martin Štefáček, Jan Marhan, 13.10.1985

VÝCHODNÍ KOMÍN, II

Ve V stěně pravým komínem na vrchol. 1940

VÝCHODNÍ SPÁRA, III

Vlevo od „Východního komína“ spárou a komínem na vrchol. 1940

ZÁPADNÍ CESTA, VI

Vpravo v Z stěně vhloubením přes převis, spárou (BH) a stěnou na balkón. Stavěním na vrchol. Günther Schneider, Helmut Weigel, 3.6.1976

ZÁPADNÍ KOMÍN, IV

V Z stěně traverz vlevo za hranu a šikmo vlevo na lávku. Spárou a komínem na vrchol. Jaroslav Uher, Miroslav Tůma, Stanislav Konáš, 4.6.1972

MALÝ ZBROJNOŠ

Kleiner Knappe

MAPY.CZ

Google Maps

ŠKORNĚ, V

Vlevo v náhorní stěně hladkou stěnou přes BH na vrchol. Václav Sojka, 25.5.1992

STARÁ CESTA, II

Při pravé náhorní hraně na vrchol. Zdeněk Kropáček, Dáša Kropáčková, 16.4.1990

MARKÉTINA VĚŽ

Margarethenturm

 MAPY.CZ

 Google Maps

NÁHORNÍ CESTA, III

Ze sedla vpravo přes plotny a komínem. Franz Menzel, K. Bachman, 17.8.1974

NÁHORNÍ HRANA, VI

Levou náhorní hranou. Zdeněk Kropáček, Dáša Kropáčková, 26.9.1982

STARÁ CESTA, I

Od východu do sedla, vlevo stěnou, žlabem a komínem. Franz Menzel, K. Bachman, 17.8.1974

VOLNÉ KLIMBÁNÍ, VIIa

V severozápadní stěně postavením z balvanu a lištou doprava. Úzkým komínem (kruh) na lávku. Vpravo komínem na vrchol. Zdeněk Kropáček, Dáša Kropáčková, Manfred Kühn, 18.09.1982

CESTA REVMATISMU, V

Vpravo od "Staré cesty" Stěnou přes polici na vrchol. Hasso Gantze, P. Gocht, 15.07.2018

MARTINOVA STĚNA – M

Martinswand - M

MAPY.CZ

Google Maps

NA BÍLÉM KONI, VIIc

V levé části stěny, přímo stěnou přes 2 kruhy a BH, výše vpravo n. t.

MARTINOVA VĚŽ

Martinsturm

MAPY.CZ

Google Maps

PAVOUČEK POUTNÍČEK, VIIc

Stěnou při pravé údolní hraně přes kruh a hodiny na hranu. Tou přes kruh „Tulácké cesty“ (pod převísem mírně šikmo vlevo) na vrchol. Václav Sojka, Luboš Zeman, 20.5.1987

PILÍŘOVÁ CESTA, VI

Vlevo v náhorní stěně stěnou přes kruh na vrchol. Karel Hladík, 5.1967

STARÁ CESTA, III

V náhorní stěně komínem a spárou na vrchol. Martin Tausche, Max Hähnel, F. Frömder, Richard Ulbricht, 25.5.1911

TULÁCKÁ CESTA, V

V Z stěně šikmo vlevo na hranu (kruh), vlevo za hranu a žlabem, výše jako „Údolní cesta“ na vrchol. Karel Bělina, Karel Hladík, 2.7.1972

ÚDOLNÍ CESTA, V

Pravou náhorní hranou na balkón a traverz vpravo do žlabu v údolní stěně. Jím na vrchol. Helmut Weigel, Karel Hladík, 22.6.1969

ÚDOLNÍ CESTA - SAMOTÁŘSKÁ VARIANTA, VI

Středem V stěny na balkón a „Údolní cestou“ na vrchol. Václav Sojka, 1.7.1988

ÚDOLNÍ CESTA - VARIANTA, VIIa

Vlevo v údolní stěně spárou a stěnou na balkón a „Údolní cestou“ na vrchol. Oldřich Kovář, Václav Sedláček, 17.6.1972

ZAČÁTEK KONCE, VIIb

Ve středu Z stěny přepisným žebrem k borovici a vlevo ke kruhu „Tulácké cesty“. Traverz 1 m vpravo a přes díru doprava ke 2. kruhu. Stěnou šikmo vpravo na vrchol. Václav Sojka, Jiří Štěpánek, 6.4.1990

MECHOVÝ KÁMEN

Moosstein

MAPY.CZ

Google Maps

STARÁ CESTA, II

Náhorní hranou přímo na vrchol. Němečtí lezci

ÚDOLNÍ CESTA, III

Od nástupu „Staré cesty“ traverz doleva k SZ hraně a stěnou podél mí na vrchol. Němečtí lezci

MECHOVÝ ROH

Mooshorn

MAPY.CZ

Google Maps

VÝSTUP, II

V stěnou šikmo vpravo na vrchol. Günter Seifert, C. Seifert, 19.5.1968

VARIANTA, III

V stěnou (pod slaněním) přímo na vrchol. Günter Seifert, C. Seifert, 19.5.1968

MELOUN

Melone

MAPY.CZ

Google Maps

MELODRAMA, VIIb

Středem jižní stěny přes převis (kruh) a středem stěny na vrchol. Václav Sojka, Václav Sedláček, Lubomír Kaván, 15.9.1991

Z LOUN MELOUN, VIIc

Z balkónu v severní stěně (postavením) ke kruhu a spárou na vrchol. Václav Sojka, Lubomír Kaván, 15.9.1991

RABAT, VIIa

Zleva podél východní hrany. Václav Sojka, Miroslav Šlof, 21.4.1992

VYZOBANEJ ZAZOBANEC, VIIc

S stěnou přes kruh na vrchol. Pavel Henke, Pavel Bechyně, Martin Strnad, 15.10.2003

MELODIE, VIIb

Z balkónu na S straně tupou SZ hranou (2 kruhy) na vrchol. 11.12.2011

NÁHODNÁ VĚŽ

Zufallsturm

 MAPY.CZ

 Google Maps

BLUDNÁ CESTA, I

Z předvrcholu sestup Z komínem na balkón a komínem „Jižní cesty“ na vrchol. Jürgen Schmädicke, 19.4.1998

JIŽNÍ CESTA, III

Libovolně na terasu. Ve středu J stěny mělkou spárou na balkón a komínem na vrchol. Zdeněk Patzelt, 18.4.1992

LEVÝ SEVERNÍ ŽLAB, II

„Starou cestou“ do S stěny a vlevo žlabovitým komínem na vrchol. Matthias Kresse, Albert Kittler, Jürgen Schmädicke, 19.4.1998

PAVOUK, VIIb

Z terasy JV hranou přímo nebo jemnou trhlínkou na vrchol. Steffen Konkol, 16.8.2001

PRAVÝ SEVERNÍ ŽLAB, I

„Starou cestou“ do S stěny a vpravo žlabem na vrchol. Matthias Kresse, Albert Kittler, Jürgen Schmädicke, 19.4.1998

SEVERNÍ KOMÍN, I

„Starou cestou“ do S stěny a vlevo ve stěně komínem, výše vpravo stěnou na vrchol. Albrecht Kittler, 10.4.1998

ŠIROKÁ SPÁRA, III

Vpravo od „Jižní cesty“ vhloubením na polici a spárou na vrchol. V. Nehasil, D. Nehasil, Šárka Paulová, Zuzana Nehasilová, Jan Paul, 8.12.2002

STARÁ CESTA, I

Libovolně na terasu. Dále travers vpravo do S stěny a stěnou šikmo vpravo na hřeben. Tím na vrchol. Zdeněk Patzelt, 18.4.1992

STŘEDNÍ SEVERNÍ ŽLAB, I

„Starou cestou“ do středu S stěny a žlabem, komínem na vrchol. Matthias Kresse, Albrecht Kittler, Jürgen Schmädicke, 19.4.1998

VÝCHODNÍ KOMÍN, I

Libovolně na terasu. Od V úzkým komínem na předvrchol. Přepad a stěnou vpravo za hranou na vrchol. Albrecht Kittler, 10.4.1998

NĚMÝ SVĚDEK

Stummer Zeuge

 MAPY.CZ

 Google Maps

STARÁ CESTA, II

Komínem mezi věží a masívem, výše žlabem na vrchol. Zdeněk Kropáček, 18.12.1975

KOUTOVÁ CESTA, II

Vlevo v náhorní stěně koutem mezi věží a V předvrcholem na balkón a „Starou cestou“ na vrchol. Beatrice Kropáčková, Zdeněk Kropáček, 10.5.1985

VÝCHODNÍ HRANA, III

V hranou na předvrchol a přechod na vrchol. Beatrice Kropáčková, Zdeněk Kropáček, 16.5.1985

JIHOVÝCHODNÍ CESTA, III

Od J komínem mezi věží a V předvrcholem do sedla a „Starou cestou“ na vrchol. Zdeněk Kropáček, Beatrice Kropáčková, Martin Kropáček, 10.5.1985

TICHÁ VZPOMÍNKA, VIIa

Ve středu J stěny (postavením) do sokolíka a vpravo do kouta. Tím pod vrcholový převis a vlevo na vrchol. Václav Sojka Sojka, Václav Sedláček, 5.11.1989

ÚDOLNÍ CESTA, IV

Žlabem v údolní stěně na vrchol. Zdeněk Kropáček, Dáša Kropáčková, 10.10.1991

PŘES POKLIČKU, III

Vpravo při Z hraně přes několik převisů a žlabem na vrchol. Zdeněk Kropáček, Martin Kropáček, 16.5.1985

DLOUHÝ POCHOD, VI

Náhorní hranou ke kruhu. Traverz vpravo a spárou na vrchol. Dáša Kropáčková, Zdeněk Kropáček, 10.10.1991

PŘESKOK, 1

Od JV z rohu masívu přeskok na vrchol. Václav Sojka, 26.11.1993

DLOUHÝ POCHOD - PŘÍMÁ VARIANTA, VIIa

Cestou "Dlouhý pochod" ke kruhu a od něj přímo na vrchol. Pavel Henke x Jiří Stránský, 25.9.2003

OBŘÍ HLAVA

Riesenkopf

 MAPY.CZ

 Google Maps

STARÁ CESTA, V

Z náhorní strany spárou na plošinu a vlevo stěnou na vrchol. Špatně jištěno! Helmut Weigel, Karel Hladík, 7.5.1970

ÚDOLNÍ CESTA, VI

Vpravo od údolní hrany žebrem na římsu. Vpravo žlabem a vlevo ke kruhu. Hranou na vrchol. Dieter Fahr, Helmut Paul, E. Rossberg, Wolfgang Engel, 20.6.1976

NOVÁ CESTA, IV

Od pravé náhorní hrany dlouhý travers doprava do údolní stěny (kruh). Komínem a žlabem. Karlheinz Baumann, Uwe Baumann, 1.9.1973

NOVÁ CESTA - PAVOUČÍ VARIANTA, IV

Dlouhý travers do levé náhorní hrany. Václav Sojka, Karel Goldberg, 23.7.1981

NOVÁ CESTA - NEPLACENÁ VARIANTA, VI

V západní stěně z balvanu vlevo trhlinou ke kruhu. Zleva přes převis na polici nové cesty. Václav Sojka, A. Hanousek, 27.2.1991

COPÁNEK, IXa

Středem údolní jižní převíslé stěny k trhlině. Trhlinou a spárou (kruh) do komína. Václav Sojka, Lubomír Kaván, 17.3.1991

KIPI, VIIa

Vlevo od cesty „Copánek“ převíslou spárou a hranou ke kruhu. Přímo na lávku a cestou „Nová cesta“ na vrchol. Václav Sojka, Lubomír Kaván,, 7.7.1991

TRPASLIČÍ CESTA, VIIa

Uprostřed náhorní stěny z balvanu (kruh) doprava do spáry. Tou a vpravo na vrchol. Dáša Kropáčková, Zdeněk Kropáček, 20.10.1984

CESTA LEMUELA GULIVERA, VIIa

Náhorní stěnou kolem kruhu ke kruhu „Doznívání“. „Severovýchodní cestou“ na vrchol. Václav Sojka a Václav Sedláček, 8.1.1988

DOZNÍVÁNÍ, V

„Starou cestou“ na lávku a travers (kruh) doprava až na hranu. Šikmo vpravo na vrchol. Hasso Gantze, 23.9.1984

SVATÁ CESTA, VI

Z balkónu masivu přepad k lávce. Jako cesta „Doznívání“ ke kruhu. Vlevo převisem a žlabem.
Zdeněk Kropáček, Dáša Kropáčková, 20.10.1984

DOHOLA, RP Xa

Vpravo od cesty "Copánek" převislou stěnou přímo přes 1. BH ke 2. BH. Šikmo vlevo na hranu a tou do komína "Copánku" a tou na vrchol. Tomáš Sobotka, Pavel Henke, 9.7.2013

ORLÍ VĚŽ

Adlerturm

 MAPY.CZ

 Google Maps

CESTA ÚVEXŮ, V

Krátce komínem „Staré cesty“, stěnou šikmo vpravo k hodinám a hranou na vrchol. Jaroslav Mádl, 4.10.1980

CESTA ÚVEXŮ - VARIANTA, V

Z hranou přímo přes hodiny na vrchol. Jaroslav Mádl, 3.5.1984

DUŠEVNÍ DEPRESE, VI

Vlevo od „Staré cesty“ stěnou šikmo vlevo na vrchol. Karel Goldberg, Václav Sojka, 29.8.1981

STARÁ CESTA, II

Z náhorní strany komínem na vrchol.

ÚDOLNÍ CESTA, IV

V J stěně šikmo vpravo a komínem v údolní stěně, výše „Starou cestou“ na vrchol. Hasso Gantze, Manfred Kühn, P. Jacob, Stefan Jacob, 18.8.1985

ÚDOLNÍ STĚNA, VIIC

Ve středu údolní stěny spárou a stěnou přes 3 kruhy do „Staré cesty“ a tou na vrchol. Jürgen Höfer, Thomas Häntzschel, 19.8.2001

OSADNÍ KÁMEN

Gemeindestein

MAPY.CZ

Google Maps

STARÁ CESTA, II

V pravé části náhorní stěny šikmo vpravo na vrchol. Němečtí lezci

NOVÁ CESTA, III

V levé části náhorní stěny na balkónek a přímo na vrchol. Vilém Patzelt, 19.5.2018

SEVEROZÁPADNÍ KOUT, IV

Od SZ koutem přímo na vrchol. Němečtí lezci

SEVEROZÁPADNÍ KOUT - VARIANTA, III

Jako SZ kout 2 m vzhůru a doprava na kazatelnu, výše hranou a stěnou na vrchol. Němečtí lezci

JIHOVÝCHODNÍ SPÁRA, V

Od JV spárou přímo na vrchol. Němečtí lezci



PALEČEK

Däumling

MAPPY.CZ

Google Maps

DEKLARACE NEZÁVISLOSTI, VIIa

Vpravo ve V stěně vzhůru ke kruhu a šikmo vlevo stěnou přes 2. kruh na vrchol. Zdeněk Patzelt, Jan Hovorka, Zdeněk Kropáček, Václav Sojka, 19.7.1992

KLOUZAČKA, III

V náhorní stěně širokou spárkou. Václav Sojka, 1983

PALIČKA

Keule

MAPY.CZ

Google Maps

STARÁ CESTA, 1

Z masívu přeskok na vrchol. Zdeněk Kropáček, 11.5.1992

NÁHORNÍ CESTA, II

Komínem mezi věží a masívem, výše stěnou na vrchol. Němečtí lezci

ZÁPADNÍ CESTA, IV

V pravé části Z stěny stěnou šikmo vlevo do žlabu a jím, výše hranou na vrchol. Hans Hacker, G. Deifert, E. Vater, 6.8.2008

PAŠERÁK

Pascher

MAPY.CZ

Google Maps

STARÁ CESTA, V

Rozporem mezi věží Pašerák a věží Pytel na balkón věže Pytel. Přepad na věž Pašerák a dlouhý traverz vlevo až na balkón v údolní stěně. Přímo na vrchol. VáclavSojka, L. Moural, Miroslav Šlof, Václav Sedláček, 20.9.1991

UKRADENÁ CESTA, VI

Hranou vlevo od komína a vlevo na balkón. „Starou cestou“ na vrchol. Zdeněk Patzelt, 1992

LESNÍ MED, IV

Mezi věžemi Pytel a Pašerákem rozporem k římse a stěnou šikmo vpravo na vrchol. J. Konkol.

POZDNÍ SBĚR, IV

Od přepadu Staré cesty traverz doprava na balkón a stěnou na vrchol. 28. 4. 2001, Němečtí lezci

PAVUČINOVÝ HRAD – M

Spinnennetzburg - M

MAPY.CZ

Google Maps

KOUZLO OKAMŽIKU, VI

Vlevo v údolní stěně hranou k široké šikmé trhlíně. Tou vzhůru vpravo k velkým hodinám.
Doprava přes převis a lehce na vrchol. Václav Sojka, Luboš Zeman, 13.6.1988

LEVÁ PĚTKA, V

Vlevo v S stěně sokolíkem přes BH a kruh na vrchol.

PLCH

Siebenschäfer

MATY.CZ

Google Maps

STARÁ CESTA, I

Vlevo v JZ stěně komínem na vrchol. Gerald Männel, 21.10.1999

SEVERNÍ KOMÍN, II

V SV stěně komínem na vrchol. Lothar Petrich, 28.9.2000

SEVERNÍ CESTA, IV

Od S na předskalí a podél trhliny na vrchol. Vladislav Nehasil, 28.10.1999

PLŠÍ OCAS

Siebenschläfersswanz

MATY.CZ

Google Maps

STARÁ CESTA, III

J hranou přímo na vrchol. Gerald Männel, 21.10.1999

PORADNÍ SKÁLA

Beratungsfels

MAPY.CZ

Google Maps

STARÁ CESTA, I

Ze sedla vlevo úzkým komínem na vrchol.

NEŠPINAVÁ VARIANTA STARÉ CESTY, II

Nástup vlevo od „Staré cesty“ travers doleva a stěnou k výlezu komína „Staré cesty“. Tou n. v. Jiří Chaloupka, Bára Klinská, 13. 07.2005

SLUNEČNÍ DECH, V

Vpravo v J stěně na lávku. Žlabem přes kruh a vlevo na římsu. Při hraně na vrchol. Jan Marhan, Václav Sedláček, 8.4.1990

ÚNOROVÁ SPÁRA, V

Vpravo při JZ hraně spárou na balkón (kruh) a hranou na vrchol. Václav Sedláček, H. Hlaváčová, P. Volf, 7.2.1988

VOLEBNÍ FRAŠKA, VI

Vpravo v údolní stěně spárou (kruh) a komínem na vrchol. Václav Sojka, Václav Sedláček, 23.10.1988

ZIMNÍ ŽLAB, II

Asi 3m vpravo od cesty „Náhorní spára“ zarostlým žlabem na vrchol. Jan Paul, V. Nehasil, D. Nehasil, Šárka Paulová, Zuzana Nehasilová, 8.12.2002

NÁHORNÍ SPÁRA, III

Ve středu náhorní stěny širokou koutovou spárou na vrchol. V. Nehasil, Jan Paul, D. Nehasil, Šárka Paulová, Zuzana Nehasilová, 8.12.2002

PŘEVISLÁ VĚŽ

Überhängender Turm

MAPY.CZ

Google Maps

JIHOVÝCHODNÍ CESTA, VIIa

Krátce podél jihovýchodní hrany a po odštěpu traverz doprava ke kruhu. Spárou doprava na balkón a cestou „Severní spára“ na vrchol. Zdeněk Kropáček, 16.8.1979

JIHOVÝCHODNÍ CESTA - PTAČÍ VARIANTA, VIIa

Sokolíkem přímo ke kruhu. Václav Sojka, 1982

ŘÁDNÝ OBČAN, VI

Severovýchodní hranou přes převis a hranou ke kruhu. Při hraně do žlábků. Žlábkem, pak cestou „Severní spára“ na vrchol. Václav Sojka, Iva Nováková, 10.7.1986

SEVERNÍ SPÁRA, V

Stavěním v severní stěně a širokou spárou střední stěny. Gisbert Ludewig, Dietmar Heinicke, 24.4.1975

VYSOKO DO ŽLABU, VIIc

Od středu S stěny přes malý převis a spárou přes kruh na vrchol. Pavel Henke, Pavel Bechyně, 4.9.2004

ZÁPADNÍ SPÁRA, VI

Stavěním v západní stěně do spáry, tou na balkón a stěnou vlevo na vrchol. Karel Hladík, Jiří Rejmond, 15.8.1971

PYTEL

Sack

MAPY.CZ

Google Maps

GROHMANNOVA HRANA, VIIb

Severovýchodní hranou na vrchol. Václav Sojka, L. Moural, Miroslav Šlof, 20.9.1992

HRANA PTÁKA ROSOMÁKA, VI, (VIIb)

SZ hranou (stavěním) přes BH přímo na vrchol. Václav Sojka, Václav Sedláček, Lubomír Kaván, 7.1993

STARÁ CESTA, IV

Zleva náhorní hrany. Václav Sojka, Václav Sedláček, 20.9.1991

RÁKOSNÍK

Rohrsänger

 MAPY.CZ

 Google Maps

ÚDOLNÍ CESTA, III

Od jihu žlabem a stěnou šikmo doleva na balkón. Vpravo od hrany (stavěním) a stěnou na vrchol. Zdeněk Kropáček, Monika Kropáčková, 10.4.1976

NÁHORNÍ STĚNA, V

Vpravo v náhorní stěně rozporem na plošinu a „Starou cestou“ na vrchol. Heinz Kitner, 18.4.1981

FOND SOLIDARITY, VIIa

Rozporem mezi věží a masivem a vlevo na hranu a za hranu. Podél hrany (kruh) na vrchol. Václav Sojka, M. Heindrich, 12.11.1988

SÁDROVEJ TRPASLÍK, VIIa

Uprostřed náhorní stěny komínem mezi věží a masivem vzhůru a vlevo stěnou u hrany na vrchol. Pavel Henke, Pavel Bechyně, 12.10.2003

RYBÁŘSKÁ BAŠTA

Fischerbastei

MAPY.CZ

Google Maps

NÁHORNÍ HRANA, IV

Náhorní hranou přes balkón na vrchol. Zdeněk Kropáček, Zdeněk Patzelt, 16.5.1992

PRAVÝ KOMÍN, IV

Vpravo v náhorní stěně komínem na vrchol. Zdeněk Patzelt, 16.5.1992

STARÁ CESTA, III

V náhorní (S) stěně komínem s převislým nástupem na vrchol. Zdeněk Kropáček, Zdeněk Patzelt, 16.5.1992

STARÁ CESTA - ELEGANTNÍ VARIANTA, IV

Náhorní hranou na balkón, travers doprava do komína a jím na vrchol. Gerald Männel, 28.8.1997

TUNELOVÁ CESTA, I

Od nástupu „Staré cesty“ komínem dovnitř věže a úzkým průlezem na vrchol. Dáša Kropáčková, Zdeněk Patzelt, 16.5.1992

ÚDOLNÍ CESTA, VIIa

V Z stěně stěnou přes kruh do komína a jím na vrchol. Zdeněk Patzelt, Zdeněk Kropáček, Dáša Kropáčková, 16.5.1992

ÚDOLNÍ KOMÍN, III

Vpravo v Z stěně komínem na vrchol. Zdeněk Kropáček, Zdeněk Patzelt, Dáša Kropáčková, 16.5.1992

ŘÍJNOVÁ JEHLA

Oktobernadel

MAPY.CZ

Google Maps

NÁHORNÍ CESTA, IV

Od východu do sedla a na balvan při náhorní stěně. Stěnou a hranou. Günter Seifert, K. August, Klaus Pfenniger, 11.5.1968

SEVEROVÝCHODNÍ CESTA, III

Z masivu dolu komínem, zleva kolem věžičky, dolu a přepadem na vrchol. Miroslav Michlík, 6.8.1976

STARÁ CESTA, V

Jihovýchodní spárou do sedla a komínem. Günter Seifert, Jaroslav Seifert, H. Pfenniger, 23.9.1967

VISAČKA, V

Od severozápadu spárou a komínem mezi masivem a věží, výše „Starou cestou“. Miroslav Michlík, 6.8.1976

SCHOVANKA

Versteckter Turm

MATY.CZ

Google Maps

KOMÍN, II

Komínem mezi věží a masívem n. v. Vladislav Nehasil, David Nehasil, 8.12.2002

HORNÍ CESTA, 1/I

Z masívu sestup, přeskok na předskalí a stěnou n. v. Vladislav Nehasil, David Nehasil, 8.12.2002

SLUNOVRATOVÝ KÁMEN

Sonnwendstein

 MAPY.CZ

 Google Maps

STARÁ CESTA, II

V JV stěně komínem na balkón a žlabem na vrchol.

STARÁ CESTA - VARIANTA, II

„Starou cestou“ na balkón a stěnou šikmo vlevo na vrchol. Helmut Weigel, 1.9.1973

JIŽNÍ CESTA, IV

Vpravo v J stěně postavěním a žlabem na balkón. Hranou na vrchol. Dáša Kropáčková, Zdeněk Kropáček, 22.9.1985

JIHOZÁPADNÍ KOUT, IV

Vlevo v JZ stěně koutovou spárou a komínem na vrchol. Dáša Kropáčková, Zdeněk Kropáček, 22.9.1985

NĚKOLIK KROKŮ, VIIc

Z hranou přes 2 kruhy na vrchol. Václav Sojka, Jiří Sedláček, Václav Sedláček, 12.9.1989

SEVEROZÁPADNÍ KOMÍN, II

Od SZ komínem na vrchol. Milan Javorský, 2.7.1979

SEVEROVÝCHODNÍ KOMÍN, II

Od SV komínem na vrchol. Milan Javorský, 2.7.1979

VÝCHODNÍ CESTA, III

Vlevo od „Severovýchodního komínu“ žlabem a hranou na vrchol. Dáša Kropáčková, Zdeněk Kropáček, Beatrice Kropáčková, 22.9.1985

NÁHORNÍ STĚNA, III

Od nástupu „Staré cesty“ krátce komínem a vpravo na balkón. Stěnou na vrchol. Michael Bellmann, 2.10.1999

SMRTKA

Totenstein

MAPY.CZ

Google Maps

NÁHORNÍ CESTA, IV

Spárou v masívu do komína a rozporem mezi masivem a věží ke kruhu. (Stavěním) do žlábků a jím na vrchol. Dietmar Heinicke, Dieter Lehmann, Falk Heinicke, 2.5.1975

SEVEROZÁPADNÍ CESTA, IV

Od nástupu „Staré cesty“ spárou na plošinu a „Starou cestou“ n. v.

STARÁ CESTA, IV

Od severozápadu přes převis a vpravo za hranu do jižní stěny. Stěnou a spárkou na plošinu a stěnou na vrchol, 1945

ZUBATÁ, VIIa

Vlevo od „Staré cesty“ spárou a doleva ke kruhu. Postavením a spárou na vrchol. Dáša Kropáčková, Zdeněk Kropáček, 4.11.1984

SNĚHOVÁ KRÁLOVNA

Schneekönigin

MAPY.CZ

Google Maps

BÍLÉ NOCI, III

Z masívu sestup hladkou stěnou (sem též komínem mezi věží a masívem), přepad a postavením stěnou na vrchol. Lothar Petrich, Horst Petrich, S. Ruddigkeit, 20.9.1998

CESTA JEŠTĚ BÍLÉHO SNĚHU, VIIb

Středem jižní stěny spárou na vrchol. Václav Sojka, 13.12.1987

HOUBOVÁ HRANA, IV

Z hranou přímo na vrchol. Václav Sedláček, 10.9.1988

NEŠIKOVNÉ RUCE, VIIa

Komínem mezi masívem a věží a vlevo ke kruhu. Šikmo vlevo na vrchol. Václav Sojka, Václav Sedláček, 23.10.1988

VOLEBNÍ GULÁŠ, IV

Z náhorní stěny stěnou při SV hraně na vrchol. Václav Sedláček, Václav Sojka, 23.10.1988

SOJČÍ VĚŽ

Sojkas Turm

MAPY.CZ

Google Maps

MECHOVÁ, VI

Vpravo od údolní hrany stěnou po kyzech do drolivého pásu (hodiny). Traverz vlevo na hranu (kruh) a po ní na vrchol. Jiří Melo, Václav Sedláček, 9.5.1984

HRANA DEŠŤŮ, VIIa

Údolní hranou kolem kruhu ke kruhu cesty „Mechová“ a tou na vrchol. Jiří Melo, Václav Sedláček, 22.5.1984

ZELENÁ PŘÍŠERA, V

Vpravo od cesty „Mechová“ spárou a komínem. Václav Sojka, Jiří Řehák, 1986

STARÁ CESTA, I

Sestup z masivu a překrok na vrchol

PŘÍMÁ VARIANTA, VI

Cestou „Mechová“ na lá mavou lávku, výše stěnou (skryté hodiny) přímo na vrchol. Jiří Chaloupka, J. Chaloupková, 25.7.2004

STĚNA BÍLÉHO POTOKA – M

Wand des Weissen Baches - M

MAPY.CZ

Google Maps

SOKOLÍK, VIIb

Ve středu stěny sokolíkem, výše spárou na kazatelnu a komínem na vrchol. Martin Štefáček, Ludvík Mattes, 1987

VARIANTA, VIIb

Vpravo od nástupu cesty "Sokolík" stěnou přímo přes kruh ke klenbě, tou traverz ručkováním doleva do cesty "Sokolík" a tou na vrchol. Martin Štefáček, Ludvík Mattes, 1987

RUBIKON, VII

Nástup asi 3 metry vlevo od cesty "Sokolík" stěnou přes 2 kruhy na římsu, tou doleva ke 3. kruhu, výše trhlinou a stěnou na vrchol. Martin Štefáček, Ludvík Mattes, 1987

KOSTKY JSOU VRŽENY, VIIb,

V levé části stěny trhlinou, výše spárou šikmo doprava k 3. kruhu cesty "Rubikon" a tou na vrchol. Martin Štefáček, Ludvík Mattes, 1987

TICHÉ VOLÁNÍ, VIIb

V levé části stěny převislou spárou na vrchol. Vladislav Nehasil, David Nehasil, 8.12.2002

STĚNA NAD OHNIŠTĚM – M

Wand überm Feuerplatz - M

MAPY.CZ

Google Maps

CESTA KOUŘE, VIIc

Středem údolní převíslé stěny, nejprve vlevo, poté vpravo přes 2 BH na vrchol. Miroslav Šlouf, 1998

CESTA KOUŘE - VARIANTA, VIIIa

Převíslou stěnou přímo ke 2. BH a na vrchol.

DĚRAVÝ OMYL, VII

3 m vlevo od „Cesty kouře“ převíslým žebrem a spárou (hodiny) na vrchol. Miroslav Šlouf, Luboš Zeman, 17.5.1999

ÚDOLNÍ STĚNA, VI

Vpravo v údolní stěně hranou do velké díry v polovině výšky stěny. Mírně šikmo vpravo stěnou na vrchol. Miroslav Šlouf, Luboš Zeman, 6.6.1999

STRÁŽCE KLENOTNICE

Schatzkammerwächter

MAPPY.CZ

Google Maps

PŘESKOK, 2/IV

Ze sousední věžičky přeskok na balkón a „Starou cestou“ na vrchol. Petr Hanuš, 1956

STARÁ CESTA, IV

Z náhorní strany spárou na balkón a vpravo spárou na vrchol. Petr Hanuš, 1956

ÚDOLNÍ CESTA, IV

V údolní stěně spárou s převislým nástupem na balkón a „Starou cestou“ na vrchol. (Od nástupu cesty možno přes díru - III). Petr Hanuš, 15.5.1963

STRÁŽCE KYJOVSKÉHO ÚDOLÍ

Khaatalwächter

MAPY.CZ

Google Maps

BLÁZNŮV LET, 3

Z masívu dlouhý skok přímo na věž. Radek Čapík, Ladislav Špaček, 7.7.2012

HORSKÁ CESTA, V

Z masívu ve středu náhorní stěny sestup na římsu a stavěním široký překrok na vrchol. Hasso Gantze, Gerda Jacob, P. Jacob, 14.7.1988

POHÁDKOVÁ HRANA, VIIb

Z hranou ke kruhu (stavěním) a hranou přes 2. kruh na vrchol. Uwe Clauß, M. Urban, V. Clauß, 3.10.1976

SKOK, 2

Z masívu sestup na plošinu a přeskok na vrchol. Jürgen Lösel, 22.10.1967

STARÁ CESTA, IV

Od V hrany vlevo poněkud dolů na výčnělek. Šikmým žlabem a spárou na vrchol. Günter Seifert, Klaus Pfenniger, 12.8.1967

STARÁ CESTA - NÁSTUPOVÁ VARIANTA, VI

Spárou přímo na výčnělek a „Starou cestou“ na vrchol. Zdeněk Kropáček, Manfred Kühn, Dáša Kropáčková, 18.9.1982

VÝCHODNÍ HRANA, V

Při převislé V hraně stavěním na plošinu. Hranou nebo vpravo stěnou na vrchol. Eberhard Arndt, Dietmar Heinicke, Dieter Lehmann, 3.10.1973

ZELENÁ KOČKA, VIIc

Středem náhorní stěny k žeburu (kruh) a jím na vrchol. Václav Sojka, Lubomír Kaván, 9.7.1991

STRÁŽCE MALÉHO KRKAVČÍHO DOLU

Wächter des Kleinen Rabentals

MAPY.CZ

Google Maps

JIHOVÝCHODNÍ CESTA, III

Z náhorní strany (stavěním) na hrotovou římsu a vlevo stěnou na vrchol. Hugo Emingr, V. Kamenický, 1976

SEVERNÍ CESTA, IV

Z náhorní strany stěnou vpravo k borovici a S hranou na vrchol. Hugo Emingr, V. Kamenický, 1976

ÚDOLNÍ CESTA, IV

Vpravo v údolní stěně přímo přes převis (nebo traverz zprava - III) do vhloubení (hodiny), jím a stěnou (hodiny) na vrchol. V. Nehasil, Jiří Chaloupka, D. Nehasil, Jan Paul, Ilona Škálková, 14.11.2004

DRUHÁ ŠANCE, VIIb

Středem údolní stěny na římsu, převisem doprava na stupeň ke kruhu (nebo traverz zprava – V), vhloubením a stěnou n. v. Jiří Chaloupka, R. Soukalová, 27.7.2005

STRÁŽCE ŠTERNBERKA

Sternbergwächter

MAPY.CZ

Google Maps

KRÁTKÁ CESTA, IV

Vlevo od „Staré cesty“ koutem na balvan a vpravo stěnou na vrchol. Hasso Gantze, P. Jacob, 22.6.1999

STARÁ CESTA, II

Vpravo v náhorní stěně na balvan a vlevo spárou na vrchol.

ÚDOLNÍ CESTA, V

Z údolní strany koutem na vrchol. Jiří Chaloupka, R. Soukalová, 20.07.2005

STRÁŽCE TEMNÉHO DOLU

Finstergundwächter

 MAPY.CZ

 Google Maps

JEZINKY A BEZINKY, VI

Vlevo od údolní hrany středem stěnky přes kyzy na údolní hranu. Hranou na vrchol. Nejistěno! Václav Sojka, 8.9.1991

STARÁ CESTA, II

Vlevo v náhorní stěně doprava a hranou na vrchol. Zdeněk Kropáček, Beatrice Kropáčková, 10.5.1985

TEMNÁ CESTA, III

Vlevo od „Staré cesty“ stěnou doleva a hranou na vrchol. Zdeněk Kropáček, Beatrice Kropáčková, 10.5.1985

ÚDOLNÍ CESTA, V

Vpravo v údolní stěně pod převis, lávkou dolním žlabem. Vpravo a stěnou na vrchol. Zdeněk Kropáček, Beatrice Kropáčková, 10.5.1985

RODINNÝ VÝLET, VIIa

3m vpravo od „Staré cesty“ převislou stěnou k díře a na vrchol. Steffen Konkol, H. Bench 16.08.2003

STRÁŽCE ŽABÍHO ROHU

Froschhornwächter

MATY.CZ

Google Maps

VEGETAČNÍ CESTA, V (VIIb)

Stavěním na S hraně a stěnou na vrchol. Karel Stein, Petr Jakubec, 07.09.1976

SVĚTLÝ KÁMEN

Hell stein

MAPY.CZ

Google Maps

STARÁ CESTA, I

Komínem, výše vpravo římsou do náhorní strany a stupňovitou stěnou na vrchol. Lothar Petrich, 25.5.2000

JIŽNÍ KOMÍN, I

Od J stěnou do komína a jím na vrchol. Vladislav Nehasil, 17.6.2001

ZÁPADNÍ KOMÍN, II

Středem Z stěny vzhůru na zarostlou polici, po ní traverz doprava do komína a jím na vrchol., Vladislav Nehasil, 17.6.2001

ZÁPADNÍ CESTA, II

Od S traverz doprava po zarostlé polici do komína a jím na vrchol. Vladislav Nehasil, 17.6.2001

LESNÍ CESTA, IV

Nástup vpravo od "Staré cesty" stěnou, výše rampou a stěnou na vrchol. Vladislav Nehasil, 17.6.2001

SVÍČKA

Kerze

MAPY.CZ

Google Maps

STARÁ CESTA, II

Z náhorní strany doprava a krátkou spárou a žlabem na vrchol.

SEVEROVÝCHODNÍ CESTA, V

Vlevo v náhorní (SV) stěně k rozšiřující se spáře a tou na vrchol. Vladislav Nehasil, David Nehasil, 16.11.2003

HONZOVA CESTA, VIIb

Údolní stěnou pod převis k 1. kruhu a vpravo spárou přes 2. kruh na vrchol. Václav Sojka, Jan Marhan, 6.5.1990

TEMNÁ JEHLA

Finstere Nadel

MAPY.CZ

Google Maps

STARÁ CESTA, V

Náhorní JZ hranou na vrchol.

VĚČNÉ SVĚTLO, VIIa

Údolní JV hranou na vrchol. (Poznámka: 1. známý přelez Pavel Henke, 5.11.2015)

TEMNÝ KÁMEN

Finsterner Stein

MAPY.CZ

Google Maps

STARÁ CESTA, IV

Vpravo v Z stěně stěnou přes převis a stěnou na vrchol. Zdeněk Kropáček, Beatrice Kropáčková, 16.5.1985

ŽIVOTNÍ OMYL, IV

Vpravo v náhorní stěně šikmou převislou spárou na vrchol. J. Marinov, 12.11.1989

STEZKA MINASA MORGULA, V

Z bloku v údolní stěně koutem ke spáře. Tou a vpravo stěnou (K) na vrchol. Florian Hamisch, Lothar Petrich, 12.07.2003

TLUSTÁ PANÍ

Dicke Frau

 MAPY.CZ

 Google Maps

JIŽNÍ CESTA, IV

Vlevo v J stěně přímo na vrchol. Karel Stein, Miroslav Michlík, Pavel Košek, 30.9.1973

JIŽNÍ KOUT, IV

Koutem vpravo v J stěně na vrchol.

NORMÁLNÍ CESTA, II

Vpravo od V hrany (S) stěnou na římsu a žlabem na vrchol.

SLUNEČNÍ CESTA, III

Podél V hrany přímo na vrchol. Miroslav Michlík, 2.10.1973

STARÁ CESTA, IV

Stěnou vpravo ve V stěně na vrchol. Siegfried Wendt, Franz Menzel, 22.4.1972

TLUSTÁ TETA

Dicke Tante

MAPY.CZ

Google Maps

ARMÁDA SPÁSY, VIIb

V S stěně rozporem ke kruhu v masívu, rozporovým komínem ke 2. kruhu a hranou na vrchol. Václav Sojka, M. Heinrich, 1.8.1989

BERUŠKA, VIIb

Při tupé náhorní (JV) hraně sokolíkem a stěnou k BH cesty „Lojza lívanců“. Vpravo trhlínou a hranou na vrchol. Václav Sojka, Jiří Matějček, 12.9.1994

CESTA STARÝCH PÁNŮ, VIIa

Vpravo v náhorní (V) stěně spárou v masívu, přepad a traverz vlevo ke kruhu. Šikmou spárou na vrchol. Zdeněk Kropáček, Manfred Kühn, Miroslav Machovič, 28.8.1983

CESTA STARÝCH PÁNŮ - PŘÍMÁ VARIANTA, VIIb

Rozporovým komínem přímo ke kruhu. Šikmou spárou na vrchol.

LOJZA LÍVANCŮ, VIIa

Rozporovým komínem „Staré cesty“, výše stěnou přímo přes BH na vrchol. Václav Sojka, 25.5.1993

STARÁ CESTA, IV

Při Z konci strže rozporem a stěnou doleva na plošinu. Žlabem na vrchol. Helmut Paul, A. Paul, 14.5.1975

STARÁ CESTA - VARIANTA, III

Od S v masívu sestup na balkón, stavěním z přepadu na lávku v Z stěně a vpravo ke žlabu. Jím na vrchol. Manfred Kühn, D. Falz, H. Baumann, 24.9.1989

STREJČKOVA CESTA, VIIb

Vlevo v SZ stěně nevýrazným koutem a stěnou doprava ke kruhu. Stavěním a spárou na balkón, výše stěnou na vrchol. Jaroslav Houser, Miroslav Dříza, Zdeněk Hubka, 17.6.1978

***SUMMA CUM LAUDE (S NEVĚTŠÍ POCHVALOU), VIIIc**

V údolní stěně koutem přes dva kruhy stěnou na vrchol. Němečtí lezci

TLUSTÝ STRÝC

Dicker Onkel

MAPY.CZ

Google Maps

BÁBY, III

Z náhorní strany Tlusté tety hladkou stěnou na blok a jako var. „Staré cesty“ na vrchol.
Michael Bellmann, Henry Krönert, 2.10.1999

STARÁ CESTA, I

Od JV komínem mezi předvrcholem a věží na balkón, stěnou na vrchol. Helmut Paul, A. Paul,
14.5.1975

STARÁ CESTA - VARIANTA, II

Asi 2m vpravo od „Staré cesty“ komínem mezi věží a blokem, překrok a při žlabu na balkón.
„Starou cestou“ na vrchol.

TRČOUN

Stösserstein

 MAPY.CZ

 Google Maps

ČERNÁ SPÁRA, VIIa

V údolní západní stěně širokou spárou (kruh) do komína. Jím na vrchol. Miroslav Michlík, 2.8.1976

VELKÝ CIRKUS, VIIIc

Jako cesta „Černá spára“ ke kruhu. Dlouhý travers vpravo do kouta ke 2. kruhu. Koutem kolem 3. kruhu až pod velký střešovitý převis. Travers vlevo a sokolíkem přes převis k 4. kruhu. Koutem ke konci sokolíku a vpravo na hranu. Kolem 5. kruhu hranou na vrchol. Václav Sojka, Lubomír Kaván, Jan Marhan, 1992

BLÁZNI NA VYCHÁZCE, VIIc

Vpravo v údolní stěně spárou (kruh) a komínem (2. kruh). Jan Marhan, Václav Sedláček, Václav Sojka, 1986

NÁHORNÍ CESTA, I/1

Z náhorní stěny komínem nebo spárou na předvrchol a skok na vrchol.

VSTUP DO MANÉŽE, VIIIc

Stěnou a koutem přes kruh ke 2. kruhu „Velkého cirkusu“. Axel Brucholz x Jürgen Höfer, 31.10.2014

TŘI STOLY

Drei Tische

MAPY.CZ

Google Maps

STARÁ CESTA, I

Středem J stěny šikmo vlevo na balkón, výše šikmo vlevo na vrchol.

LEVÁ NÁHORNÍ CESTA, I

Vlevo v J stěně žlabem a vpravo hlinitým zářezem na vrchol.

SLUNEČNÍ PILÍŘ, II

JZ stěnou, výše hranou n. v. Václav Sedláček, 1988

ÚDOLNÍ BORDEL, II

V údolní stěně žlabem n. v. Václav Sedláček, 1988

Překrok, II

Náhorní stěnou na předvrchol a překrok na vrchol. Přemysl Miřijovský, 15.08.2004

NÁHORNÍ KOMÍN, II

Vpravo v náhorní stěně komínem mezi vrcholem a předvrcholem, výše přechod na vrchol.

NÁHORNÍ STĚNA, II

Vlevo od cesty „Náhorní komín“ stěnou přímo na vrchol. V. Nehasil, D. Nehasil, Šárka Paulová, Zuzana Nehasilová, Jan Paul, 8.12.2002

Pilířek, II

Vlevo od cesty „Náhorní komín“ stěnou přímo n. v. Václav Sedláček, 1988

JIŽNÍ CESTA, II

Jako „Stará cesta“ na balkón a šikmo vpravo vhloubením na vrchol.

VELBLOUDÍ VĚŽ

Kamelturm

 MAPY.CZ

 Google Maps

JIŘETÍNSKÁ CESTA, VI

Východní stěnou pak komínem do sedélka a komínem na vrchol. Jan Večeřa, Karel Stein, 25.7.1975

NOČNÍ LET, VIIb

Náhorní hranou (kruh). Václav Sojka, 1989

STARÁ CESTA, II

Z předskalí traverz vpravo do jižní stěny a tou na vrchol.

STARÁ CESTA - ERÁRNÍ VARIANTA, V

Hranou balvanu vpravo od jižního komínu na balvan a „Starou cestou“ na vrchol. Karel Goldgerg, 1981

STARÁ CESTA - HORSKÁ VARIANTA, VIIa

Vpravo od „Erární varianty“ stěnou na balvan a „Starou cestou“ na vrchol. Jaroslav Mádl, T. Jakl, 1981

STARÁ CESTA - ÚDOLNÍ VARIANTA, II

Od paty J stěny komínem mezi předskalím a věží do traverzu „Staré cesty“. Tou na vrchol. Günter Seifert, 17.5.1970

ÚPAL, VIIc

Od nástupu „Staré cesty“ vpravo přes převis do žlábků. Jím doprava na plošinu a „Starou cestou“ na vrchol. Nejištěno! Václav Sojka, 27.6.1986

VELKÁ MEDVĚDICE

Große Bärin

 MAPY.CZ

 Google Maps

MEDVĚDÍ SKOK, 1/II

Z masivu skokem na podstavec a „Starou cestou“ na vrchol. Andreas Poppe, 20.8.2000

STARÁ CESTA, II

Z náhorní strany komínem a vlevo na podstavec. Na vrcholovou hlavu SV hranou. Václav Sojka, 10.12.1993

STARÁ CESTA - JIŽNÍ VARIANTA, III

„Starou cestou“ na podstavec a na vrcholovou hlavu J hranou. Gerald Männel, 3.7.1999

ZIMNÍ CESTA, III

Vlevo od komína „Staré cesty“ hranou na podstavec a „Starou cestou“ na vrchol. Václav Sojka, 12.12.1993

MEDVĚDÍ KREV, III

Mezi jižním předvrcholem a věží krátce vzhůru rozporem a stěnou na předvrchol. Jako „Stará cesta“ na vrchol. Volker Müller x Hasso Gantze, 3.10.2018

PÁTEK TŘINÁCTÉHO, III

Asi 4 m vpravo od „Staré cesty“ stěnou a žlabem na předvrchol. Jako „Stará cesta“ na vrchol. Volker Müller, 13.7.2018

VELKÝ MUŽ

Großer Mann

MAPY.CZ

Google Maps

CÍNOVÝ VOJÁČEK, VI

Mezi jihovýchodní hranou a cestou „Malý velký muž“ ke kruhu. Šikmo vlevo vzhůru na hranu. Tou na vrchol. Václav Sojka, 6.9.1991

JIHOVÝCHODNÍ HRANA, VIIa

Jihovýchodní hranou (kruh) na vrchol. Dáša Kropáčková, Zdeněk Kropáček, 10.9.1983

MALÝ PRINC, VIIb

Koutem v jižní stěně doprava na balkón. Stěnou ke kruhu a na vrchol. Václav Sojka, Václav Sedláček, 13.9.1989

MALÝ VELKÝ MUŽ, VIIa

Středem náhorní stěny (pod slaněním). Václav Sojka, 4.7.1987

STARÁ CESTA, VI

Jihozápadní stěnou pod převis, (stavěním) přes převis a vpravo žlabem na vrchol. Franz Menzel, Siegfried Wendt, 22.4.1972

VŮŇ BOROVICE, VIIb

Levou částí jižní stěny a přes převis ke kruhu. Vzhůru k římse a vlevo na hranu. Tou na vrchol. Václav Sojka, Václav Sedláček, 13.9.1989

VELKÝ PLAČTIVÝ KÁMEN

Großer Weinstein

 MAPY.CZ

 Google Maps

BÍLÁ STĚNA, VI

Z balkónu ve V stěně trhlinou šikmo vpravo ke kruhu v S stěně. Stěnou a spárou na vrchol. Karel Bělina, Karel Hladík, 2.7.1972

BÍLÁ STĚNA – VARIANTA, V

Cestou „Bílá stěna“, výše pod kruhem traverz doleva do komína a jím na předskalí. Hranou n. v. Zdeněk Kropáček, Dáša Kropáčková, Monika Kropáčková, 12.4.1981

ČERNÁ JÍZDA, V

V polovině nástupu „Staré cesty“ vlevo žlabovitým komínem na balkón. Vpravo stěnou na lávku, překrok a nejprve tupou, poté ostrou hranou na vrchol. Günter Seifert, R. Simmchen, 24.5.1970

FLÉTNOVÉ HODINY, VIIa

Vpravo v údolní stěně krátce koutem a stěnou přes kruh (3. kruh „Údolní cesty“) na balkón. Vlevo hranou na vrchol. Václav Sojka, L. Seidl, 14.5.1988

HRANA, IXb

Údolní cestou ke 2. kruhu, traverz doleva a stěnou šikmo vlevo (BH) na hranu. Tou přes 2. BH na vrchol. Miroslav Šlof, 1996

JARNÍ ZELEŇ, III

Asi 3,5m vpravo od Jihovýchodní stěny vlevo od převisu, stěnou šikmo vpravo přes plotnu výše na malý balkón. Vlevo hranou nebo žlabem na velký balkón. „Starou cestou“ nebo libovolně na vrchol. Albrecht Kittler, M. Clemens, 1.7.2002

JIHOVÝCHODNÍ CESTA, II

Od JV stěnou na balkón a jako „Stará cesta – Horní varianta“ na vrchol.

NOVÁ ÚDOLNÍ CESTA, VI

Ve středu Z stěny trhlinou malý balkón a traverz vlevo ke 2. kruh „Údolní cesty“. Tou k 3. kruhu, traverz vlevo a při skalním okně přes převis na vrchol. Karel Bělina, Jan Hofman, 22.9.1974

OTRASNÍKOVY PERUTĚ, VIIb

Vlevo od komína ve V stěně zleva na hranu a tou na balkón „Staré cesty“. Tou na vrchol. Václav Sojka, 1983

SAMOTÁŘSKÁ CESTA, VI

Úplně vpravo z balkónu ve V stěně sestup a vpravo traverz za hranu do šikmého koutu. Jím a komínem k 3. kruhu „Údolní cesty“ a tou na vrchol. Miroslav Štross, 22.7.1978

SAMOTÁŘSKÁ CESTA - VARIANTA, VI

Koutem „Údolní cesty“, výše přes převis na balkón pod V stěnou. „Samotářskou cestou“ na vrchol. Zdeněk Kropáček, Dáša Kropáčková, 12.4.1981

SLZIČKA, VIIb

Úplně vpravo z balkónu ve V stěně traverz vpravo ke kruhu a stěnou přímo ke 2. kruhu. Stěnou vlevo ke kruhu cesty „Bílá stěna“, doprava vzhůru na lávku v údolní stěně a vlevo hranou na vrchol. Václav Sojka, Miroslav Michlík, R. Pilař, Eva Michlíková, 1.11.1987

SMUTEČNÍ HRANA, VIIa

Pravou údolní hranou (hodiny) ke kruhu a při hraně k 3. kruhu „Údolní cesty“. Tou na vrchol. Václav Sojka, Karel Goldberg, 22.5.1983

STARÁ CESTA, I

V náhorní stěně rampou šikmo vlevo a stěnou na balkón (sem též vpravo koutem). Vpravo od skalního okna stěnou na vrchol. Richard Ulbricht, F. Frömder, Martin Tausche, Max Hähnel, 25.5.1911

STARÁ CESTA - HORNÍ VARIANTA, II

„Starou cestou“ ke skalnímu oknu a vlevo od něj stěnou na vrchol.

STARÁ CESTA - KOMÍNOVÁ VARIANTA, II

Komínem od Z nebo V na balkón a „Starou cestou“ na vrchol.

ÚDOLNÍ CESTA, VI

Středem údolní stěny koutem asi 8m a vpravo převislou stěnou na lávku. Tou doprava k 1. kruhu. Vhloubením přes 2. kruh na balkón k 3. kruhu a středem stěny na vrchol. Němečtí lezci

ÚDOLNÍ CESTA – VARIANTA PRO KÁČU, VIIIa

Asi 2m vpravo od „Údolní cesty“ zahnutou spárou a přes převis ke kruhu. Pod střechou doprava a stěnou přímo přes 2. kruh k 1. kruhu „Údolní cesty“. Tou na vrchol. Václav Sojka, Jan Marhan, 5.1989

ÚDOLNÍ CESTA – VARIANTA ZAKLÍNADLO, VIIb

„Údolní cestou“ asi 5m vzhůru, šikmo vpravo přes převis a spárou k 1. kruhu. „Údolní cestou“ na vrchol. Václav Sojka, Iva Nováková, 29.6.1986

VÝCHODNÍ CESTA, IV

Z balkónu ve V stěně krátce rozšiřující se spárou a stěnou šikmo vpravo na hranu. Tou na balkón jako „Stará cesta“ na vrchol. Zdeněk Kropáček, Dáša Kropáčková, 7.6.1981

VÝCHODNÍ CESTA - PŘÍMÁ VARIANTA, VI

1,5m vpravo od „Východní cesty“ stěnou přes kruh na hranu a tou na vrchol.

VEVERKA

Eichhörnchen

MAPY.CZ

Google Maps

STARÁ CESTA, IV

Od SZ žlábkem na balkón, výše stěnou při S hraně na vrchol. Němečtí lezci

JIŽNÍ HRANA, IV

J hranou přímo na vrchol. Vladislav Nehasil, 18.12.1999

VĚŽ BÍLÉHO POTOKA

Weißbachtalwächter

 MAPY.CZ

 Google Maps

STARÁ CESTA, II

Z náhorní strany na balvany při S hraně. Vlevo hranou a stěnou na vrchol, 1940

TICHÁ POŠTA, VIIb

Jako „Vánoční cesta“ na velký balkón. Vpravo od komína stěnou ke kruhu a šikmo vpravo na vrchol. Dáša Kropáčková, Zdeněk Kropáček, 18.8.1990

VÁNOČNÍ CESTA, III

Na V straně stěnou zprava nebo zleva na velký balkón a komínem na vrchol. Günter Seifert, 28.12.1969

ŽIHADLO, VIIa

Jako „Vánoční cesta“ na velký balkón. Vlevo od komína stěnou ke kruhu, výše sokolíkem na balkón a stěnou na vrchol. Jürgen Höfer, M. Grohmann, Marion Halbfäß, 3.6.2000

POMLÁZKA, VIIa

Od paty stěny, úplně vpravo v údolní stěně, stěnou šikmo vlevo ke žlabu. (Sem též z náhorní strany traverz zarostlou stěnou). Spárou přes převis (kruh) na balkón a vpravo na vrchol. Zdeněk Kropáček, Dáša Kropáčková, 7.4.1984

NOVÁ DOBA, VI

Jako „Pomlázka“ do žlabu a traverz vlevo ke koutu. Jím a komínem přes kruh na vrchol. Zdeněk Kropáček, Dáša Kropáčková, 18.8.1990

NOVÁ DOBA - VARIANTA, VIIa

Cestou „Nová doba“ ke kruhu. Od něj stěnou vlevo ke 2. kruhu a spárou na vrchol. Dáša Kropáčková, Zdeněk Kropáček, 20.7.1991

SLUNEČNÍ ERUPCE, VIIa

Hranou pod slaněním přes 2K, výše vpravo žlábkem n. v. Vlastimil Peroutka. Stanislav Feigl st, 11.08.2003

SLUNCE A STÍN, VIIc

Od SZ na lávku a vpravo ke komínu v Z stěně. Vpravo přes převis a doprava na blok. Nejprve stěnou přímo, poté šikmo vpravo ke kruhu. Vpravo převislou spárou na balkón a vlevo žlabem na vrchol. Václav Sojka, Iva Nováková, 22.6.1986

ŠEDÝ KOMÍN, IV

Od SZ na římsu a traverz vpravo. Komínem s převislým nástupem na blok při S hraně a jako „Severní cesta“ na vrchol. Franz Menzel, 10.9.1974

SEVERNÍ CESTA, III

Z náhorní strany komínem mezi věží a blokem při S hraně na něj. Stěnou vpravo od „Staré cesty“ na vrchol.

VLČÍ DOUPĚ

Wolfsbau

MAPY.CZ

Google Maps

ŠEDÍ VLCI, III

Od V nebo od Z komínem do náhorní stěny, 2 m vlevo a stěnou na vrchol. Hasso Gantze, Volker Müller, P. Jacob, 3.4.1994

STARÁ CESTA, IV

Od V při pravé náhorní hraně komínem krátce vzhůru a šikmo vpravo na balkón. Spárou přes převis na vrchol. Zdeněk Kropáček, Beatrice Kropáček, 29.6.1985

VLČÍ DÍTĚ, V

Pravou náhorní hranou na vrchol. Pierre Mieth, Petr Mieth, Gerald Männel, 16.7.1999

VLK

Wolf

MAPPY.CZ

Google Maps

STARÁ CESTA, V

Komínem mezi věží a masívem na římsu, J hranou stavěním na vrchol. Berndt Schmidt, Dietmar Heinicke, Hans Pankotsch, 14.8.1974

STARÁ CESTA – VARIANTA, VI

Římsou vpravo a rozporem. Roger Scholz, J. Schönberger, 28.06.1998

HORKÁ CESTA, V

V masivu sestup spárou, překrok a rozporem na vrchol. Manfred Kühn, 3.10.1985

PŘÍMÝ ROZPOROVÝ KOMÍN, V

Vpravo v náhorní stěně komínem mezi věží a přímým komínem, výše jako „Horská cesta“ na vrchol.

SEVEROZÁPADNÍ CESTA, VI

Komínem mezi Dvojitou věží a věží doprava na polici. Vhloubením a stěnou na vrchol. Günter Schneider, Helmut Weigel, Ladislav Ryska

SKOK, 2

Z masivu sestup na balkón a skok na vrchol. Heinz Kittner, 9.10.1980

VODNÍK

Wassergeist

MAPY.CZ

Google Maps

SEVERNÍ KOUT, VIIIa

S koutem přímo na vrchol. Andreas Poppe, 17.8.2000

SPOLEČNÉ DÍLO, VIIb

V levé části J stěny dvojitým postavením do šikmé spáry a tou na vrchol. Jan Paul, D. Nehasil, Ivan Náhlík, V. Nehasil, 8.11.2003

VESELÝ IVAN, V

Rozporem mezi blokem a věží, výše stěnou a hranou na vrchol. V. Nehasil, Jan Paul, Ivan Náhlík, D. Nehasil, 8.11.2003

VÝSTUP, II

Komínem a žlabem ve V stěně na vrchol. Günter Seifert, C. Seifert, 27.5.1967

VOLSKÁ STĚNA – M

Ochsenwand

MAPY.CZ

Google Maps

DLOUHÁ ÚDOLNÍ CESTA, III

Středem údolní stěny spárou a komínem „Staré cesty“. Jaroslav Uher, 4.6.1972

HODINA BÝKA, VIIa

Ve stěně přilehlého masivu vpravo na žebro, přepad spárou na římsu. Stěnou na vrchol. Špatně jištěno! Karel Bělina, Karel Hladík, 9.7.1972

KRÁTKÁ ÚDOLNÍ CESTA, VIIb

Z komína „Starou cestou“ římsou vlevo k hodinám. Spárou a žlabem na vrchol. Gisbert Ludewig, Dietmar Heinicke, 7.6.1974

PŘÁTELÉ KOPRETINY, VIIc

Západní hranou do spáry. Spárou a trhlinou do police. Traverz vpravo (kruh) za hranu ke druhému kruhu. Žlábkem kolem třetího kruhu na vrchol. Václav Sojka, Miroslav Šlof, 21.4.1992

STARÁ CESTA, III

Z náhorní strany komínem (K) na vrchol. (na konci komína, na údolní straně je dodaný kruh)

STARÝ VŮL, VIIb

Vlevo v náhorní stěně rozporem mezi věží a masivem a vlevo ke kruhu. Přímo stěnou na vrchol. Václav Sojka, Václav Sedláček, 6.10.1991

VOLSKÁ STEZKA, VI

Vlevo v náhorní stěně koutem na římsu a traverz vlevo ke kruhu. Přímo stěnou na vrchol. Gisbert Ludewig, Dietmar Heinicke, 11.8.1974

VOLSKÁ VĚŽ

Ochsenturm

MAPY.CZ

Google Maps

JIHOZÁPADNÍ HRANA, III

Při jihozápadní hraně na plošinu. Stavěním na vrchol. Nejištěno! Eberhard Arndt, Dietmar Heinicke, 4.10.1973

LÉTO S KOVBOJI, VIII

JV hranou (kruh) na vrchol. V. Nehasil, D. Nehasil, Jan Paul, Jiří Chaloupka, 8.8.2004

SEVERNÍ SPÁRA, VIIa

Severní spárou n. v. Karel Bělina, Karel Hladík, 9.7.1972 - nejištěno!

STARÁ CESTA, V

Spárou v jižní stěně. Nejištěno! Günther Schneider, Helmut Weigel, Karel Hladík, 4.6.1972

VOLSKÝ KUŽEL

Ochsenkegel

 MAPY.CZ

 Google Maps

LETNÍ DUSNO, VII

Oblou JZ hranou ke kruhu "Staré cesty". Vlevo hranou na vrchol. V. Nehasil, D. Nehasil, Jiří Chaloupka, Jan Paul, Zuzana Nehasilová, 8.8.2004

NOVÁ CESTA, V

Vpravo od jihovýchodní hrany stavěním a žlabem na šikmou římsu. Stěnou vlevo, pak vpravo na plošinu, „Starou cestou“ na vrchol. Gisbert Ludewig, Dietmar Heinicke, 11.8.1974

STARÁ CESTA, VI

Vlevo v jižní stěně na lávku, žlabem na plošinu a hranou. Helmut Weigel, Günther Schneider, Karel Hladík, 4.6.1972

VOSÍ VYHLÍDKA – M

Wespenaussich - M

MAPY.CZ

Google Maps

Levý údolní pilíř:

VEČERNÍ SPÁRA, V

Ve spodní části levého pilíře v J stěně doleva ubíhající spárou, výše stěnou n. v. Martin Štefáček, Ladislav Seidl, 6.2.1990

Cesty z předskalí:

PRVNÍ CESTA, VI

Z předskalí půlící horizontálně masív Vosí vyhlídka spárou v pravé části stěny přímo n. v. Martin Štefáček, Jan Marhan, 20.10.1985

SAVE OUR SOULS, VIIa

Z předskalí cestou „Centrální komín“ (nebo vpravo koutkem) pod střešovitý převis, travers doprava na SZ hranu a tou přes kruh n. v. Ludvík Mattes x Martin Štefáček, 22.7.1987

PLOTNOVÁ VARIANTA, VIIa

Cestou „Save our Souls“ na SZ hranu, travers doprava ke kruhu a stěnou přímo n. v. Martin Štefáček, Ludvík Mattes, 15.9.1987

CESTA PRO IVU, VIIc

Nástup vpravo od cesty „Save our Souls“ převislou stěnou do převislého koutku, jím ke kruhu. Stěnou mírně šikmo vpravo na SZ hranu a jako cesta „Save our Souls“ n. v. Martin Štefáček, 15.7.1991

CENTRÁLNÍ KOMÍN, V

Z předskalí ve středu stěny komínem přímo n. v. Martin Štefáček, Jan Marhan, 20.10.1985

SPERMIE, VIIc

Cestou „Centrální komín“ asi do jedné třetiny výšky, doleva na balkón ke kruhu a stěnou vlevo n. v. Ludvík Mattes, Martin Štefáček, 23.7.1987

VŮL

Ochse

 MAPY.CZ

 Google Maps

HVĚZDA, IV

V S stěně spárou a komínem na vrchol. M. Plunder, 1.3.1994

STARÁ CESTA, III

V náhorní stěně při hraně na lávku (bříza), travers vlevo a komínem na vrchol. Václav Sojka, Václav Sedláček, Jiří Melo, 1.9.1987

ZELENÁ SPÁRA, VIIa

4 m od cesty „Hvězda“ stěnou a šikmo vpravo spárou, výše trhlinou na vrchol. Steffen Konkol, Matthias Kresse, 16.8.2001

JIŽNÍ SPÁRA, V

Od J spárou a komínem. Jörg Brutscher, Matthias Krell, 20.07.2008

VYHLÍDKA

MAPY.CZ

Google Maps

JIHOVÝCHODNÍ CESTA, V

Jihovýchodní hranou a stěnou. Karel Bělina, Karel Hladík, 9.7.1972

KRÁTKÁ CESTA, IV

Spárou vlevo v náhorní stěně. Karel Bělina, 9.7.1972

MUŠÍ CESTA, VIIa

Hranou vlevo do cesty „Západní komín“. Nejištěno! Karel Bělina, Karel Hladík, 9.7.1972

ÚDOLNÍ CESTA, VIIa

V údolní stěně spárou, výše pravou spárou (kruh) a stěnou na vrchol. Karel Bělina, 9.7.1972

ZÁPADNÍ KOMÍN, IV

V Z stěně komínem n. v. Heinz Weigel, 17.6.1972

ZELENÝ ŽLAB, III

V náhorní stěně vpravo žlabem. Václav Tůma, Heinz Weigel, 17.6.1972

VÝSPA BÍLÉHO POTOKA

Weißbachriff

MATY.CZ

Google Maps

ÚDOLNÍ CESTA, IV

V údolní stěně koutovou spárou a komínem n. v. Franz Menzel, 10.9.1974

HORNÍ CESTA, 1/I

Ve středu masívu sestup, přeskok do komína, jím a hranou n. v. Němečtí lezci

ZADNÍ KUŽEL

Hintererkegel

 MAPY.CZ

 Google Maps

VZPOMÍNKA NA BIVOJE, V

Náhorní stěnou přímo ke slaňáku. Václav Sedláček, Václav Sojka, Lábo, 9.7.1987

KRÁLOVSTVÍ ČASU, VIIa

Středem údolní stěny přes převis a doprava do koutu. Koutem vlevo k hodinám a přímo do pásu hodin. Traverz vlevo na hranu a tou na vrchol. Václav Sojka, H. Hlaváčková, 24.5.1987

LIŠČÍ HRANA, VI

Pravou náhorní hranou. Václav Sojka, Václav Sedláček, M. Lábo, 9.7.1987

NÁHORNÍ CESTA, IV

Z náhorní stany rozporem mezi věží a masivem, pak doprava za hranu a stěnou na vrchol. Zdeněk Kropáček, S. Mehnert, Monika Kropáčková, 22.05.1983

STARÁ CESTA, II/2

Z masívu sestup na malý balkón a skokem n. v. Zdeněk Kropáček, Dáša Kropáčková, 22.5.1983

ZÁMECKÁ VĚŽ

Schlossturm

MAPY.CZ

Google Maps

CESTA Z, VIIa

Vpravo v SV stěně šikmo vpravo koutem ke kruhu a doleva za hranu. Stěnou na vrchol. Zdeněk Kropáček, Manfred Kühn, 14.9.1985

HRABĚ DRÁKULA, IXa

Nástup cestou „Menuet“, poté spárou ubíhající vpravo až ke kruhu. Převislou spárou a stěnou na vrchol. Pavel Henke, Pavel Bechyně, 29.8.2004

MECHECHE, VIIb

Vpravo od „Stínové stěny“ přes BH, výše vpravo stěnou na vrchol. Václav Sojka, 26.8.1993

MENUET, VIIa

Vlevo v J stěně krátce koutem na lávku, vlevo za hranu a přes převis k BH. Stěnou přes 2. BH na vrchol. Václav Sojka, 28.8.1993

NÁHORNÍ CESTA, VI

V náhorní stěně spárou na balkón a jako „Zámecká cesta“ na vrchol. Manfred Kühn, P. Jacob, 18.5.1986

PADACÍ MOST, IV

Z masívu sestup vpravo komínem na lávku, přepad a doprava na balkón. Hranou na vrchol. Manfred Kühn, Zdeněk Kropáček, Egon Merke, Libor Holpuch, 22.10.1977

STÍNOVÁ STĚNA, VIIb

Vlevo ve V stěně stěnou ke kruhu a vlevo stěnou na vrchol. René Pohořálek, Jiří Havlák, 6.10.1984

ZÁMECKÁ CESTA, VI

Vlevo od Z hrany stěnou šikmo doprava a hranou přes kruh na balkón. Vpravo žlabem na vrchol. Zdeněk Kropáček, Martin Kropáček, 5.9.1976

ZÁMECKÝ DUCH, V

Podél náhorní hrany vzhůru, travers doprava a rozporem k přepadu cesty „Padací most“. Tou na vrchol. Michael Bellmann, 2.10.1999

ZPUSTLÝ KASTELÁN

Verkommener Kastellan

 MAPY.CZ

 Google Maps

HRADNÍ CESTA, IV

Komínem u levé náhorní hrany, výše rozporem a podél hrany na vrchol. Zdeněk Kropáček, Dáša Kropáčková, 22.9.1985

KONEC LÉTA, VIIa

Vlevo v údolní stěně koutovou spárou do sedla. Rozporem a doprava (kruh) a žlábkem. Zdeněk Kropáček, Dáša Kropáčková, 22.9.1985

LÍTAJÍCÍ TALÍŘ, 3/I

Vlevo v masívu krátce sestup, přeskok na stup pod slaňovacím kruhem a na vrchol. Michael Bellmann, 2.10.1999

NÁHORNÍ CESTA, III

Z náhorní strany komínem šikmo doprava. Pak stěnou nebo rozporem. Zdeněk Kropáček, Dáša Kropáčková, 22.9.1985

SKOK, 1

V pravé části masívu sestup a skok na vrchol. Zdeněk Kropáček, Egon Merke, Manfred Kühn, 14.09.1984

ZUB

Zahn

MAPY.CZ

Google Maps

STARÁ CESTA, IV

Nástup stěnou šikmo doleva na pravou údolní hranu a tou na vrchol. Václav Sedláček, Václav Sojka, Irena Sojková. 26.7.1987

PRASKLINA, V

Od SV sokolíkovou trhlinou přímo na vrchol. Vladislav Nehasil, 12.5.2012

SVATOANNENSKÁ HRANA, VI

Náhorní (V) hranou přímo na vrchol. Václav Sojka, Irena Sojková, Václav Sedláček, 26.7.1987

ŽELEZNÁ OSTROŽNA

Eisenhorn

 MAPY.CZ

 Google Maps

STARÁ CESTA, II

Komínem mezi věží a masívem, výše stěnou na vrchol. Petr Jakubec, Karel Stein, 7. 9. 1976, 7.9.1976

TRAVERZOVÁ CESTA, II

Od levé náhorní hrany traverz doleva až na údolní hranu do žlabu a jím n. v. Václav Sedláček, 26.4.2001

PRAVÁ TRAVERZOVÁ CESTA, V

Nástup vlevo v S stěně komínem do sedla, překrok doprava za hranu (BH), vodorovný traverz (2. BH) až na údolní hranu a tou n. v. Václav Sedláček, 16.8.2001

ŽELEZNÁ VĚŽ

Eisenturm

MAPY.CZ

Google Maps

JIŽNÍ SPÁRA, VIIb

Spárou v jižní stěně (kruh) na římsu a žlabem na vrchol. Günther Schneider, Helmut Weigel, 17.6.1972

KRAJKOVÁ HRANA, V

Jihozápadní hranou (kruh) na vrchol. Günther Schneider, Helmut Weigel, Heinz Weigel, Václav Tůma, 17.6.1972

ROZMARNÉ LÉTO, VIIb

Západní stěnou (kruh). Karel Bělina, Karel Hladík, 2.7.1972

SEVERNÍ SPÁRA, V

Severní stěnou na plošinu a spárou na římsu. Traverz stěnou (kruh) a stěnou na vrchol. Karel Hladík, Jaroslav Uher, 17.6.1972

SEVEROVÝCHODNÍ HRANA, V

Severovýchodní hranou na římsu ke kruhu cesty „Severní spára“ tou na vrchol. Jaroslav Uher, Karel Hladík, 17.6.1972

ŽELEZNÝ HRAD

Eiserne Burg

MAPY.CZ

Google Maps

STARÁ CESTA, II

Ze sedla mezi věží a masívem komínem, výše stěnou a doleva na vrchol. Zdeněk Kropáček,
11.5.1992

ŽHÁŘ

Brandstifter

MATY.CZ

Google Maps

STARÁ CESTA, III

Z bloku u náhorní hrany překrok do stěny a tou přes balkón na vrchol. Zdeněk Kropáček,
Dáša Kropáčková, 2.5.1992

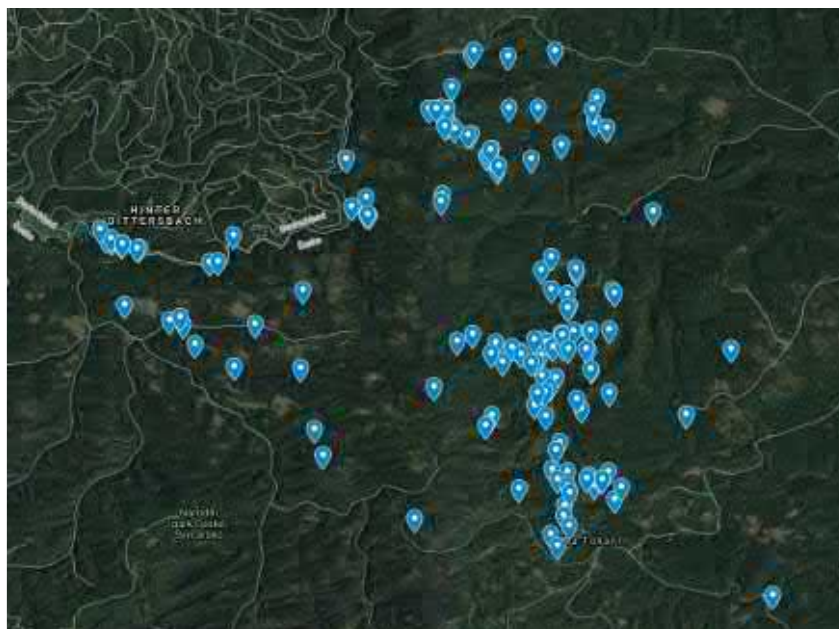
SPÁRA, IV

Spárou ve středu JV stěny přímo na vrchol. Pavel Černý, 21.11.2003



NA TOKÁNI

BALZHÜTTE



Věže jsou rozptýleny ve skalních hřebenech a roklich rozsáhlého lesního komplexu v okraje Českosaského Švýcarska. Oblast tvoří rozsáhlé skalní bludiště dříve s obtížnou orientací. Ale dnes při použití GPS je orientace snadnější. Nevysoké věže jsou z měkkého pískovce. Při provozování horolezecké činnosti dbejte pokynů pro příslušnou oblast. Lezení za mokra se nedoporučuje.

První slezané věže byli v r. 1921 – Jedlový roh, Velká věž Růžové zahrady, Věž Pryskyřičného dolu, Strážce Pryskyřičného dolu.

Dbejte pokynů v návštěvním řádu [NPČŠ](#) a informací na stránkách [ČHS](#).

[Opatření obecné povahy o vyhrazení míst k provozování horolezeckých sportů a o vyhrazení přístupových horolezeckých tras v klidovém území v Národním parku České Švýcarsko.](#)

Použité zkratky u skalních objektů:

Boulder – B

Masív – M

Quack – Q

OBSAH/REGISTER

Jméno skály	Der Name des Felsens
ALENČINO ZRCADLO (4)	Alenkas Spiegel (4)
ALTÁN (2)	Laube (2)
AMA DABLAM (4)	Ama Dablam (4)
ASKARI (3)	Askari (3)
AUGUSTINIÁN (4)	Augustiner (4)
BABÍ LÉTO (4)	Altweibersommer (4)
BARBUCHA (5)	Barbucha (5)
BAŠTA RŮŽOVÉ ZAHRADY (3)	Rosengartenbastei (3)
BIG STONE (7)	Big Stone (7)
BÍLINSKÝ KÁMEN (4)	Biliner Stein (4)
BLUDIČKA (3)	Irrlicht (3)
BOROVÁ STRÁŽ (2)	Heedbergwächter (2)
BŘEZOVÁ VĚŽIČKA (6)	Birkentürmchen (6)
BRONTOSAURUS (5)	Brontosaurus (5)
BUDHA (7)	Buddha (7)
ČERNÁ PANÍ (2)	Schwarze Frau (2)
ČERNÁ RŮŽE (2)	Schwarze Rose (2)
ČERNÝ KUŽEL (2)	Schwarzer Kegel (2)
ČERTOVA HLAVA (3)	Teufelskopf (3)
ČERTOVO KVÍTKO (5)	Teufelsfrüchtchen (5)
CHARYBDA (2)	Charybda (2)
CIBULE (2)	Zwiebel (2)
CIPÍSEK (14)	Cipisek (14)
CIZINEC (3)	Fremde (3)
COVID - Q (2)	Covid - Q (2)
ČTYŘLÍSTEK (7)	Vierblatt (7)
DEMOKRATICKÁ VĚŽ (3)	Demokratie-Turm (3)
DEŠTNÍKOVÁ VĚŽ (2)	Regenschirmturm (2)
DÖBELNSKÝ ERB (5)	Döbelner Wappen (5)
DOLNÍ HRÁDEK (3)	Untere Burg (3)
DŽI - DŽI (2)	Dschi-Dschi (2)
DŽIN (1)	Dschinn (1)
HALLOWEENTSKÁ (3)	Halloweentská (3)
HLADOMORNA (2)	Hungerturm (2)
HLAVA RŮŽOVÉ ZAHRADY (3)	Rosengartenkopf (3)
HOTENTOTSKÝ KÁMEN (3)	Hotentottenstein (3)
HROT (4)	Zacke (4)
HUBERTUS (6)	Hubertus (6)
JANTAROVÁ PLACKA (2)	Jeschkenturm (2)
JEDLOVÝ ROH (11)	Tännichthorn (11)
JEDNOROŽEC (3)	Einhorn (3)
JEDOVÝ ZUB (5)	Giftzahn (5)
JELENÍ VĚŽE (4)	Hirschturme (4)
JEŽIBÁB (6)	Knusperhexe (6)
JEŽIBABA (8)	Baba-Jaga (8)

JIZERSKÁ VĚŽ (1)	Iserturm (1)
JIŽNÍ KŘÍŽ (7)	Kreuz des Südens (7)
JOHANŮV KÁMEN (11)	Johannstein (11)
KALICH (5)	Kelch (5)
KÁMEN RŮŽOVÉ ZAHRADY (1)	Rosengartenstein (1)
KAPITÁN FRANKE (4)	Kapitän Franke (4)
KARTÁŘKA (6)	Kartenlegerin (6)
KAT A PACHOLEK (6)	Henker und Knecht (6)
KLEKÁNICE (3)	Abendgespenst (3)
KLÍŠTĚ (2)	Zecke (2)
KŇOUŘÍ ŠPIČÁK (3)	Eber Eckzahn (3)
KOBYLKA (4)	Grashüpfer (4)
KOŇSKÝ ZUB (6)	Pferdezahn (6)
KOST (3)	Knochen (3)
KRÁTKÁ VĚŽ (4)	Kurzerturm (4)
KŘEMEŇÁK (4)	Pilz aus Quarzit (4)
KŘESADLO (3)	Feuerzeug (3)
KŘINICKÁ VĚŽ (6)	Kirnitzschturm (6)
KŘINICKÝ KOSTEL (8)	Kirnitzschkirche (8)
KŘINICKÝ KRÁL (8)	Kirnitzschkönig (8)
KRKONOŠSKÁ VĚŽ (5)	Riesengebirgsturm (5)
LESOVIK (2)	Lesovik (2)
LETNÍ KÁMEN (5)	Sommerstein (5)
LIDOŽROUT (7)	Kannibale (7)
LOUPEŽNICKÁ HLAVA (3)	Kopf des Räubers (3)
MAJÁK (3)	Leuchtturm (3)
MALÁ STROMOVÁ VĚŽ (3)	Kleiner Baumturm (3)
MALÁ VĚŽ RŮŽOVÉ ZAHRADY (8)	Kleiner Rosengartenturm (8)
MAMUT (3)	Mammut (3)
MANŽELSKÁ VĚŽ (2)	Eheturm (2)
MEDÚZA (4)	Meduse (4)
MEDVÍDEK PÚ (3)	Winnie Puuh (3)
MELZEROVA JEHLA (4)	Melzernadel (4)
MĚSÍČNÍ KÁMEN (9)	Mondstein (9)
MITRA (3)	Mitra (3)
MLÝNEK NA KÁVU (4)	Kaffeemühle (4)
MYSLIVECKÝ KÁMEN (3)	Jägerstein (3)
OCET (7)	Essig (7)
OLEJ (3)	Öl (3)
ORLICKÁ VĚŽ (7)	Adlergebirgsturm (7)
PADACÍ MOST (5)	Fallbrücke (5)
POSTILIÓN (5)	Postillion (5)
POUSTEVNA (6)	Einsiedelei (6)
POUSTEVNÍK (3)	Einsiedler (3)
POŽÁRNÍK (2)	Feuerwehrmann (2)
POZDŇÁTKO (7)	Spätling (7)
PYTLÁCKÝ KÁMEN (7)	Raubschützstein (7)
PYTLÁK (4)	Raubschütz (4)
ŘÁDNÝ OBČAN (8)	Braver Bürger (8)

REJNOK (5)	Rochen (5)
RŮŽOVÝ ZAHRADNÍK (6)	Rosa Gärtner (6)
ŠAKALOVA VĚŽ (4)	Schakalturm (4)
SCHOVANÝ KUŽEL (5)	Versteckter Kegel (5)
ŠIKMÁ VĚŽ (6)	Schiefer Turm (6)
SKYLLA (4)	Scylla (4)
SLEPÝ STŘELEC (2)	Blinder Schütze (2)
SMRDUTÝ KÁMEN (2)	Stinkestein (2)
SMRTKA (1)	Totenstein (1)
ŠMUDLA (2)	Schmutzfink (2)
SNĚHURKA (2)	Schneewittchen (2)
SOLNIČKA (3)	Salzstreuerin (3)
SOUDEK (5)	Keg (5)
SPÁLENÝ HRAD (10)	Feuerburg (10)
ŠPENÁTOVÁ VĚŽ (4)	Spinatturm (4)
ŠPENDLÍK (5)	Stecknadel (5)
SRŠEŇ (4)	Hornisse (4)
STAROSTA (5)	Bürgermeister (5)
STRÁŽCE JEHLY (5)	Nadelwächter (5)
STRÁŽCE MASIVU - M (4)	Massivwächter - M (4)
STRÁŽCE MOSTKŮ (6)	Brückengrundwächter (6)
STRÁŽCE PĚTIDOMÍ (7)	Fünfhäuserwächter (7)
STRÁŽCE PRYSKYŘIČNÉHO DOLU (4)	Harzgrundwächter (4)
STRÁŽCE VOSÍHO VRCHU (4)	Wespenbergwächter (4)
STRÁŽKYŇĚ ÚDOLÍ (1)	Wächterintal (1)
STŘÍLNA (5)	Schießscharte (5)
ŠVÝCARSKÁ VĚŽ (9)	Schweizerturm (9)
SÝROVÝ PLÁTEK (5)	Käsescheibe (5)
SYSIFOSŮV KÁMEN (3)	Sisyphusstein (3)
TABASCO (4)	Tabasco (4)
TETZLŮV SLOUP (5)	Tetzelsäule (5)
TOKÁŇSKÁ JEHLA (3)	Balzhüttennadel (3)
TOKÁŇSKÁ PALIČKA (3)	Balzhüttenkeule (3)
TOKÁŇSKÁ VĚŽ (5)	Balzhüttenturm (5)
TŘI SESTRY (5)	Drei Schwestern (5)
TROJHORA (4)	Dreiberg (4)
TROJKA (1)	Dreier (1)
UTAJENÁ VĚŽ (3)	Geheimer Turm (3)
VELKÁ VĚŽ RŮŽOVÉ ZAHRADY (14)	Großer Rosengartenturm (14)
VERDON - M (2)	Verdon - M (2)
VĚŽ MOSTKOVÉHO DOLU (3)	Brückengrundturm (3)
VĚŽ NÁRODNÍHO PARKU (2)	Nationalparkturm (2)
VĚŽ PRYSKYŘIČNÉHO DOLU (5)	Harzgrundturm (5)
VĚŽ SJEDNOCENÍ (2)	Vereinigungturm (2)
VĚŽ TADEÁŠE HAENKEHO (5)	Thaddaeus-Haenke-Turm (5)
VĚŽ V KOUTĚ (2)	Turm in Ecke (2)
VIKLAN (2)	Wackelstein (2)
VLASATICE (5)	Schweifsternnadel (5)
VLKODLAK (4)	Werwolf (4)

VOSA (5)	Wespe (5)
VOSÍ VĚŽ (6)	Wespenturm (6)
VYDŘÍ KÁMEN (3)	Otterstein (3)
VYVOLÁVAČ DUCHŮ (2)	Geisterbeschwörer (2)
ZÁPADNÍ ŠPIČKA (4)	Westspitze (4)
ZÁTIŠÍ (3)	Waldesruh (3)
ZBROJNOŠ (4)	Knappe (4)
ZELENÁ VĚŽ (7)	Grüner Turm (7)
ZELENÝ PEPŘ (2)	Grüner Pfeffer (2)
ZELENÝ ROH (3)	Grünes Horn (3)
ŽELEZNÁ HLAVA - M (5)	Eiserner Kopf - M (5)
ŽELVA (6)	Schildkröte (6)
ZUB (3)	Zahn (3)

ALENČINO ZRCADLO

Alenkas Spiegel

MATY.CZ

Google Maps

PO ZÁPADNÍM RÁMU, IXb

Vpravo od Z hrany stěnou přes kruh na vrchol. Pavel Henke, 9.8.1998

ŘEZBÁŘŮV UČEŇ, VIIb

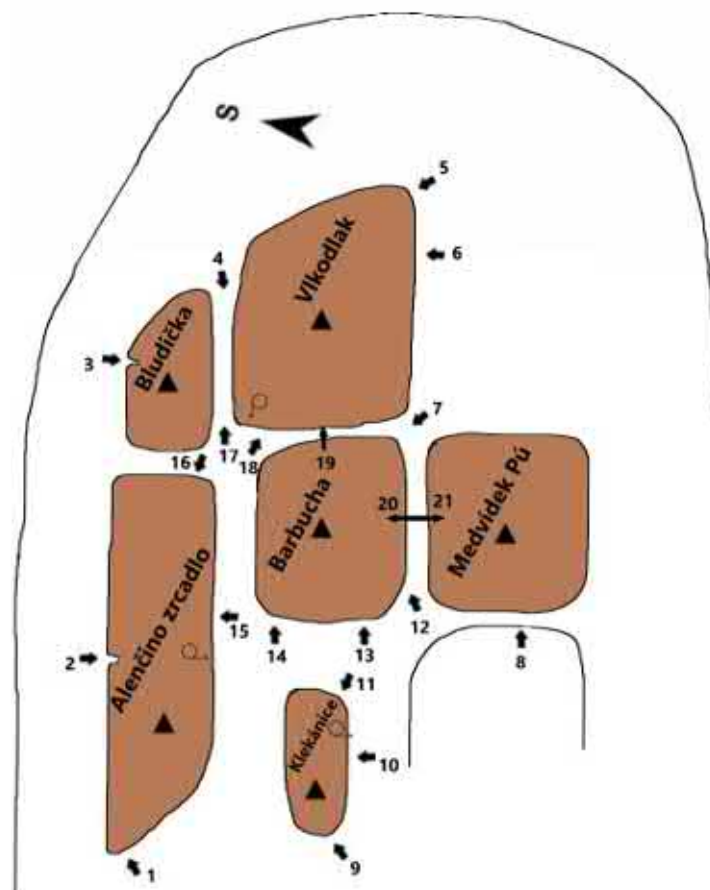
Středem náhorní (J) stěny přímo na vrchol. Pavel Henke, Petr Kočka, 12.9.1997

SVĚT ZA ZRCADLEM, AF IXc

Krátkou spárou uprostřed S stěny na balvan a stěnou přes 3 kruhy na vrchol. Pavel Henke, 3.8.2004

VÝCHODNÍ HRANA, III

V náhorní stěně vpravo a V hranou na vrchol. Pavel Henke, Petr Kočka, 12.9.1997



1. Po západním rámu IXb
2. Svět za zrcadlem IXc
3. Bludný tanec VIIa
4. Bonbónek IV
5. Mrakomor IXb
6. Sousto pro potkana VIIIc
7. Capriviho spára IV
8. Za ušima V
9. JZ hrana V
10. Jumbo Jet VIIlb
11. Rozmazlená hrana VIIa
12. Azurit III
13. Paví očko VIIa
14. Pan Páv VIIc
15. Řezbářův učeň VIIb
16. Východní hrana III
17. Sestupová cesta II
18. Sestupová cesta II
19. Přeskok 1
20. Přeskok 1
21. Přeskok 1

ALTÁN

Laube

MATY.CZ

Google Maps

STARÁ CESTA, II

Náhorní stěnou na vrchol. Němečtí lezci

ÚDOLNÍ CESTA, V

Vlevo v údolní stěně stěnou přímo na vrchol. Vladislav Nehasil, David Nehasil, 12.10.2003

AMA DABLAM

Ama Dablam

 MAPY.CZ

 Google Maps

AKLIMATIZACE, V

V údolní (Z) stěně krátce spárou a stěnou do komína, jím na balkón. Stěnou přes hroty na vrchol. Vlastislav Hrkal st., Milan Stárek, 18.6.1990

ODHOĎTE LANA, VIIa

Hladkou náhorní stěnou a vhloubením na vrchol. Vlastislav Hrkal st., 18.6.1990

SKOK PŘES TRHLINY, 1

Z masívu přechod přes hroty a přeskok na vrchol. Vlastislav Hrkal st., Milan Stárek, 18.6.1990

POD SLANĚNÍM, IV

S stěnou ke komínu a vpravo žlabem na vrchol. Jiří Forman, 3.9.1997

ASKARI

Askari

MAPY.CZ

Google Maps

CÍSAŘŮV ŠÁTEK, V

Komínem mezi věží a masívem, výše rozporem a stěnou na vrchol. Hasso Gantze, P. Jacob, 30.6.1999

PLAZIVÁ CESTA, 2

Z masívu skokem na vrchol. Volker Müller, 25.9.1999

PLÍŽIVÁ CESTA, VI

Od Z komínem mezi věží a masívem, výše hladkou stěnou přes kruh na vrchol. Andreas Poppe, 2.8.2020

AUGUSTINIÁN

Augustiner

MAPY.CZ

Google Maps

REFORMOVANÁ CESTA, III

Z masívu sestup komínem a vpravo na zarostlý balkón. Přepad a stěnou šikmo vpravo na vrchol. Hasso Gantze, Hans Müller, Volker Müller, 31.10.1998

KRÁTKÁ, III

Bez popisu

ZVONOVÁ ULICE, IV

Vpravo v údolní stěně vysokým komínem mezi Octem a věží vzhůru na lávku. Hranou na vrchol. Hasso Gantze, Volker Müller, 6.4.1999

CHUDÍ HŘÍŠNÍCI, VIIa

Ve středu údolní stěny převislým párovým žlabem přes kruh ke 2. kruhu a hladkou stěnou na vrchol. Volker Müller, Hasso Gantze, 6.4.1999

BABÍ LÉTO

Altweibersommer

MAPPY.CZ

Google Maps

STARÁ CESTA, II

V pravé části V stěny stěnou přes římsu přímo na vrchol. Josef Klůs, 23.9.2007

KOMBINACE, II

Jako "Stará cesta" na římsu, travers vlevo na balkón a stěnou na vrchol. 1.8.2009

JIŽNÍ ROH, II

Z náhorní strany stěnou podél hrany na balkón a jako cesta "Kombinace" na vrchol, 1.8.2009

ZÁPADNÍ CESTA, VIIa

Ve středu Z stěny stěnou podél krátké spáry k vodorovnému zářezu (smyčka), výše přes převis přímo na vrchol. Vladislav Nehasil, 1.7.2012

BARBUCHA

Barbucha

 MAPY.CZ

 Google Maps

AZURIT, III

Od JZ komínem a vlevo po stupních na vrchol. Pavel Henke, Petr Kočka, 11.9.1997

CAPRIVIHO SPÁRA, IV

V JV stěně spárou do kouta, výše jako „Azurit“ stěnou na vrchol. Hasso Gantze, K. Lindner, 16.6.1999

PAN PÁV, VIIC

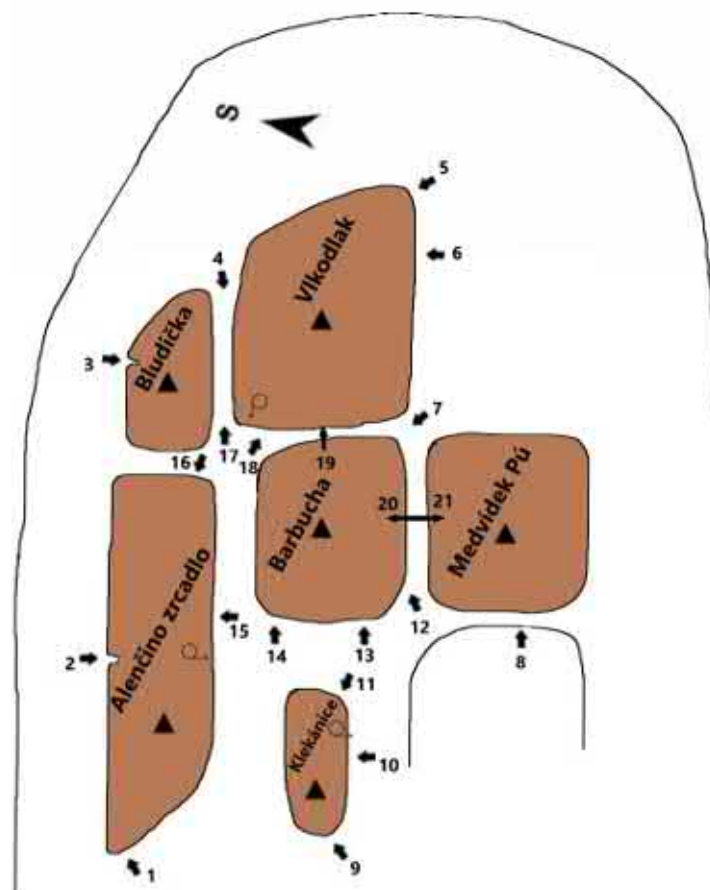
Z hranou přes kruh přímo na vrchol. Pavel Henke, Petr Kočka, Pavel Bechyně, 9.8.1997

PÁVÍ OČKO, VIIa

Hladkou JZ stěnou přes BH na vrchol. Petr Kočka, Pavel Henke, 12.9.1997

PŘESKOK, 1

Z Medvídka Pú přeskok na vrchol. D. Nehasil, 4.11.2001



1. Po západním rámu IXb
2. Svět za zrcadlem IXc
3. Bludný tanec VIIa
4. Bonbónek IV
5. Mrakomor IXb
6. Sousto pro potkana VIIIc
7. Capriviho spára IV
8. Za ušima V
9. JZ hrana V
10. Jumbo Jet VIIIb
11. Rozmazlená hrana VIIa
12. Azurit III
13. Paví očko VIIa
14. Pan Páv VIIc
15. Řezbářův učeň VIIb
16. Východní hrana III
17. Sestupová cesta II
18. Sestupová cesta II
19. Přeskok 1
20. Přeskok 1
21. Přeskok 1

BAŠTA RŮŽOVÉ ZAHRADY

Rosengartenbastei

MAPY.CZ

Google Maps

KOMÍN, III

Od S komínem mezi věží a masívem na vrchol. Karl Stein, Pavel Košek, 19.10.1974

PŘESKOK, 1

Z masívu sestup vlevo žlabem a komínem na velký balkón a přeskok na vrchol. František Hylmar, 20.9.1977

RŮŽOVÁ CESTA, II

Jako „Přeskok“ na velký balkón. Úplně vpravo sestup, přepad a hranou na vrchol. Michael Bellmann, Albert Kittler, Karsten Kurz, Sigmar Jünger, 16.10.1999

BIG STONE

Big Stone

 MAPY.CZ

 Google Maps

DÁREK PRO MARCELU, V

JZ stěnou přímo na vrchol. Tomáš Chochola, V. Šedý, 23.8.1991

DŮCHODOVÉ ZABEZPEČENÍ, VI

SV převislou stěnou ke hraně a vlevo stěnou na vrchol. Vlastislav Hrkal st., 26.8.1990

DŮCHODOVÉ ZABEZPEČENÍ - VARIANTA, VIIb

Hranou přímo na vrchol. Miroslav Šlof, 31.10.1992

HOUBOVÁ STĚNA, IV

Vlevo při JZ stěně na blok a přepad do spáry. Tou na vrchol. Jindřich Šimon ml., 15.8.1990

KRETENIÁDA, IV

Vpravo v náhorní stěně stěnou na vrchol. Pavel Šedý, Tomáš Chochola, 24.8.1990

STARÁ CESTA, II

Při J hraně stěnou na vrchol (také stěnou 1,5m vpravo). Pavel Šedý, Tomáš Chochola, 24.8.1990

ŽÍZEŇ, III

Středem náhorní stěny přímo na vrchol. Pavel Šedý, Tomáš Chochola, 24.8.1990

BÍLINSKÝ KÁMEN

Biliner Stein

 MAPY.CZ

 Google Maps

PANENSKÁ CESTA, V

Z hranou přímo na vrchol. Miroslav Jouza, Jaroslav Vlasák, Stanislav Emingr, Bohumil Hromádko, 14.10.1995

TAČMUDOVO KOUZLO, VI

Vlevo v náhorní stěně jemným žebrem na vrchol. Martin Šitkovec, Jaroslav Vlasák, 14.10.1995

VÝCHODNÍ HRANA, V

Levou náhorní hranou, výše stěnou vlevo na vrchol. Wolfgang Günther, Anke Fischer, 6.7.1997

BOBŘÍ CESTA, V

Údolní (J) stěnou přímo na vrchol. Michael Bellmann, 14.9.1999

BLUDIČKA

Irrlicht

 MAPY.CZ

 Google Maps

SESTUPOVÁ CESTA, II

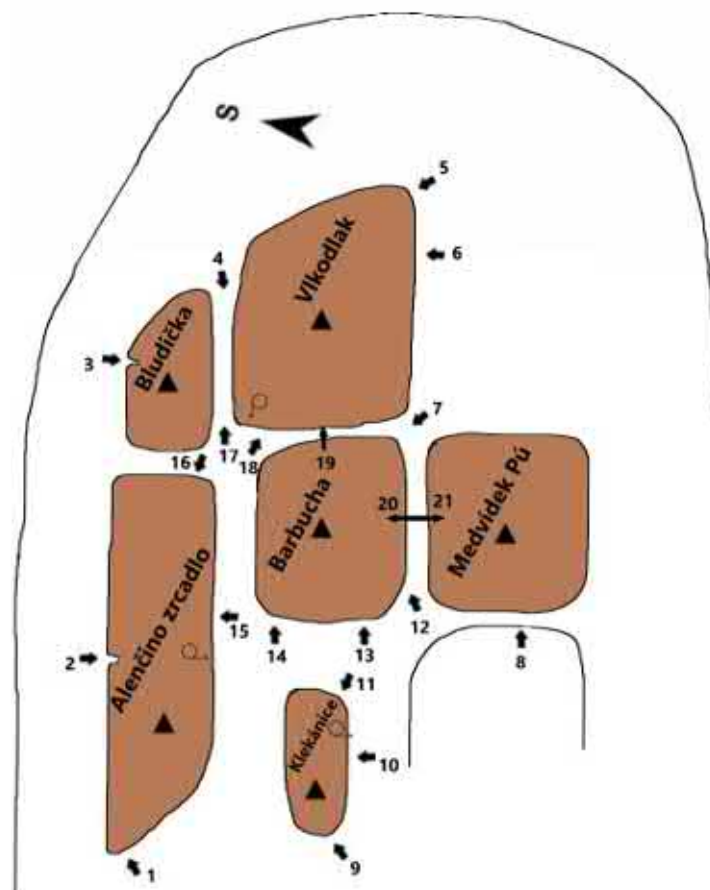
Od Z komínem mezi věžemi sestup a Z komínem vlevo na vrchol. Pavel Bechyně, 9.8.1998

BOMBÓNEK, IV

Od V komínem přímo na vrchol. Pavel Bechyně, Pavel Henke, 11.7.2002

BLUDNÝ TANEC, VIIa

V levé části údolní S stěny spárou přes kruh na vrchol. Pavel Bechyně, Petr Kočka, Pavel Henke, 3.8.2004



1. Po západním rámu IXb
2. Svět za zrcadlem IXc
3. Bludný tanec VIIa
4. Bonbónek IV
5. Mrakomor IXb
6. Sousto pro potkana VIIIc
7. Capriviho spára IV
8. Za ušima V
9. JZ hrana V
10. Jumbo Jet VIIIb
11. Rozmazlená hrana VIIa
12. Azurit III
13. Paví očko VIIa
14. Pan Páv VIIc
15. Řezbářův učeň VIIb
16. Východní hrana III
17. Sestupová cesta II
18. Sestupová cesta II
19. Přeskok 1
20. Přeskok 1
21. Přeskok 1

BOROVÁ STRÁŽ

Heedbergwächter

MAPY.CZ

Google Maps

STARÁ CESTA, IV

Údolní hranou přímo na vrchol.

NÁHORNÍ HRANA, IV

Zleva na náhorní hranu a tou přímo na vrchol.

BRONTOSAURUS

Brontosaurus

MAPPY.CZ

Google Maps

HORSKÁ CESTA, II

Z masívu vlevo sestup, přepad a komínem na vrchol. Gerald Männel, 3.9.1995

MALÝ T - REX, I

Úplně vpravo v masívu sestup žlabem na římsu, přepad a jako Stará cesta na vrchol. Michael Bellmann, Henry Krönert, Ferdinand Bellmann, 25.9.1999

PŘESKOK, 1

Z masívu sestup vpravo, přeskok na hrot a jako „Stará cesta“ na vrchol. Ludvík Mattes, 23.4.1988

SEVEROVÝCHODNÍ STĚNA, VI

Ve středu SV stěny spárou s převislým nástupem na lávku a vpravo ke kruhu. Žlabem a komínem na malý balkón. Položenou stěnou a spárou šikmo vlevo do kouta. Tím na vrchol. Ludvík Mattes, P. Volf, Václav Sedláček, M. Lábo, 23.4.1988

STARÁ CESTA, III

Od S komínem mezi věží a masivem, výše šikmo vpravo a stěnou na vrchol. Václav Sedláček, Ludvík Mattes, M. Lábo, P. Volf, 23.4.1988

BŘEZOVÁ VĚŽIČKA

Birkentürmchen

MAPY.CZ

Google Maps

CESTA RUDÝCH HOROLEZCŮ, V

Stěnou při údolní hraně na vrchol. Vlastislav Hrkal st., Milan Stárek, Tomáš Chochola, Pavel Šedý, 1.9.1990

HUSÍ KŮŽE, IV

Vpravo v J stěně stěnou šikmo vlevo na lávku pod slaněním a stěnou na vrchol. Miroslav Michlík, 1.8.1974

KOMÍN, III

Rozporovým komínem v náhorní stěně na vrchol. Miroslav Michlík, 1.8.1974

NORMÁLNÍ CESTA, II

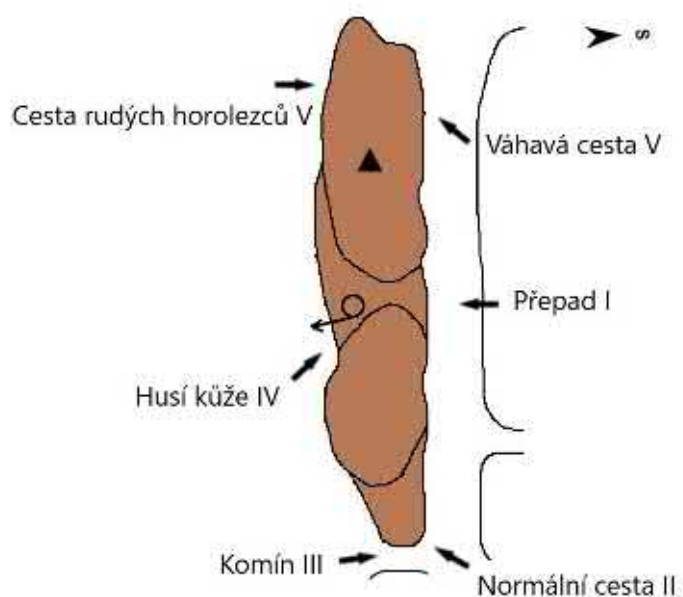
V hranou přímo na vrchol. Miroslav Michlík, 1.8.1974

PŘEPAD, I

Od S z masívu přepad na vrchol. Miroslav Michlík, 1.8.1974

VÁHAVÁ CESTA, V

Vpravo v náhorní stěně stěnou 2m vzhůru ke hraně a tou na vrchol. Miroslav Michlík, 17.8.1974



BUDHA

Buddha

MAPY.CZ

Google Maps

SESTUPOVKA, II

Z bloku v nejvyšším bodě náhorní stěny stěnou šikmo vpravo na balkón a hřebenem na vrchol. Vlastislav Hrkál st., 21.10.1989

BUDHOVA HLAVA, II

Z bloku stěnou přímo na vrchol. Vlastislav Hrkál st., 21.10.1989

NÁHORNÍ BŘÍŠKO, III

Vlevo při náhorní hraně převislou stěnou na vrchol. Vlastislav Hrkál st., 21.10.1989

LÁMAVÁ HRANA, IV

V náhorní stěně sestup 4m vlevo žlabem a vpravo při údolní hraně na vrchol. Vlastislav Hrkál st., 28.10.1989

ODDECHOVÝ ŽLÁBEK, V

Úplně vlevo v údolní stěně k hodinám a vlevo žlabem na hřeben. Cestou „Gandanská mše“ na vrchol. Vlastislav Hrkál st., 28.10.1989

ODDECHOVÝ ŽLÁBEK - VARIANTA PŘES PUPEK, V

Od hodin stěnou přímo na hřeben a cestou „Gandanská mše“ na vrchol. Vlastislav Hrkál st., 28.10.1989

GANDANSKÁ MŠE, V

Vlevo při SZ hraně šikmo vpravo trhlinou na hranu a tou na vrchol. Vlastislav Hrkál st., 21.10.1989

CIBULE

Zwiebel

MATY.CZ

Google Maps

SLZA, IV

Vlevo v J stěně stěnou šikmo vlevo na hranu a tou na vrchol. Michael Bellmann, 14.9.1999

CIBULAČKA, IV

JV hranou přímo na vrchol. Michael Bellmann, 14.9.1999

CIPÍSEK

Cipisek

 MAPY.CZ

 Google Maps

HLADKÁ CESTA, IV

Středem V stěny přímo na vrchol. Pavel Šedý, Tomáš Chochola, 20.7.1989

HORKÁ KAŠE, IV

Vlevo v S stěně spárou s převislým nástupem a stěnou na vrchol. Pavel Šedý, Tomáš Chochola, 20.7.1989

KRVAVÁ CESTA, V

Vlevo od „Větrné cesty“ stěnou přímo na vrchol. Pavel Šedý, Tomáš Chochola, 20.7.1989

LEHKÁ CESTA, II

Úzkou stěnou při hraně na vrchol. Pavel Šedý, Tomáš Chochola, 20.7.1989

NOVÁ HRANA, III

Levou náhorní hranou, výše vpravo stěnou na vrchol. Pavel Šedý, Tomáš Chochola, 20.7.1989

OBTÍŽNÁ CESTA, VI

Převislou SV hranou na balkón a stěnou na vrchol. Pavel Šedý, Tomáš Chochola, 20.7.1989

PARTIZÁNSKÁ CESTA, III

Středem Z stěny stěnou přímo na vrchol. Pavel Šedý, Tomáš Chochola, 20.7.1989

PIKANTNÍ CESTA, V

Asi 1m vpravo od „Hladké cesty“ stěnou přímo na vrchol. Pavel Šedý, Tomáš Chochola, 20.7.1989

PŘEVISLÁ CESTA, V

Vlevo hranou od „Krvavé cesty“ přímo na vrchol. Pavel Šedý, Tomáš Chochola, 20.7.1989

RUMCAJSOVA STĚNA, II

Vlevo v Z stěně stěnou přímo na vrchol. Pavel Šedý, Tomáš Chochola, 20.7.1989

STARÁ CESTA, III

Vpravo v náhorní (Z) stěně na vrchol. Pavel Šedý, Tomáš Chochola, 20.7.1989

VELKÁ SÝROVÁ LOUPEŽ, VIIa

Vpravo ve V stěně stěnou přímo na vrchol. Pavel Šedý, Tomáš Chochola, 20.7.1989

VĚTRNÁ CESTA, V

V úzké J stěně převislou spárou na vrchol. Pavel Šedý, Tomáš Chochola, 20.7.1989

ZBOJNICKÁ CESTA, VI

Vlevo ve V stěně stěnou přímo na vrchol. Pavel Šedý, Tomáš Chochola, 20.7.1989

CIZINEC

Fremde

MATY.CZ

Google Maps

NÁHORNÍ CESTA, IV

Od J komínem mezi věží a masivem, výše stěnou na vrchol. Hasso Gantze, Gerald Männel, Albrecht Kittler, 8.5.1999

LESNÍ CESTA, II

Ze sedla mezi věží a masivem, výše stěnou na vrchol. Gerald Männel, Albrecht Kittler, Hasso Gantze, 8.5.1999

PŘESKOK, 1

Z masivu přeskok na vrchol. Vladislav Nehasil, 26.5.1999

COVID – Q

Covid - Q

MAPY.CZ

Google Maps

ZDRAVOTNÍ PROTEKTORÁT, II

JZ náhorní hranou n. v. Miao-chao x Siao-ming

VÍTĚZSTVÍ STRACHU, IV

V pravé části V stěny n. v. Miao-chao x Siao-ming

ČERNÁ PANÍ

Schwarze Frau

MATY.CZ

Google Maps

BÍLÝ MUŽ, VIIc

V hranou přes 2 BH, výše vlevo nebo přímo na vrchol. Václav Sojka, 11.4.1992

STARÁ CESTA, II

Od Z nebo V komínem na předskalí a levou hranou na vrchol. Franz Menzel, Wolfgang Schelzel, 13.5.1972

ČERNÁ RŮŽE

Schwarze Rose

MATY.CZ

Google Maps

STARÁ CESTA, I

Ze sedla komínem mezi věží a masivem na vrchol. Michael Bellmann, Henry Krönert, Sascha Lämmel, 13.6.1999

CESTA OD STRŽE, III

Vlevo od strže komínem a žebrem na vrchol. Mario Witte, 28.04.2002

ČERNÝ KUŽEL

Schwarzer Kegel

MATY.CZ

Google Maps

STARÁ CESTA, V

Vpravo od náhorní hrany stěnou vlevo ke spáře a tou na vrchol. Franz Menzel, T. Lindner, 9.6.1974

ÚDOLNÍ SPÁRA, VIIb

V pravé části S stěny spárou do výklenku. Převísem, spárou n. v. Němečtí lezci.

ČERTOVA HLAVA

Teufelskopf

MAPY.CZ

Google Maps

JIHOZÁPADNÍ CESTA, II

Andreas Huke, 13.7.2002

STARÁ CESTA, IV

V JZ stěně přes převis a stěnou přes balkón na vrchol. Otto Heinicke, Edmund Heinicke, H. Freise, 5.11.1921

ÚDOLNÍ CESTA, IV

Vpravo v údolní stěně spárou na balkón a vlevo převislou stěnou po stupních na vrchol. Pavel Šedý, Vlastislav Hrkal st., Tomáš Chochola, 9.6.1990

ČERTOVO KVÍTKO

Teufelsfruchtchen

MAPY.CZ

Google Maps

ITALSKÉ PRÁZDNINY, VIIb

Od náhorní hrany vlevo ke dříku a levou hranou na vrchol. Václav Sojka, Lubomír Kaván, 8.8.1991

LUCIFER, RP VIIc

Středem údolní stěny přímo přes kruh na vrchol. Pavel Henke a Pavel Bechyně, 8.9.2003

VIVA LIBERTATE, VIIla

Náhorní hranou ke kruhu (sem též středem náhorní stěny) a vpravo spárkou na vrchol. Tiberiv Kantor, Václav Sojka, 27.6.1990

VIVA LIBERTATE – VARIANTA, VIIla

Středem náhorní stěny přímo ke kruhu cesty „Viva libertate“ a tou n. v. Miroslav Šlof, 11.10.1992

ZVONKOVÁ SONÁTA, VIIb

JZ hranou na lávku a vlevo k hodinám (sem též traverz po lávce z náhorní strany). Stěnou přes kruh a vpravo na vrchol. P. Válek, J. Křeček, A. Křeček, 11.8.1985

ČTYŘLÍSTEK

Vierblatt

MAPY.CZ

Google Maps

JARNÍ ÚNAVA, III

Při pravé náhorní hraně sestup vpravo ke spáře a tou na vrchol. Vlastislav Hrkal st., Vlastislav Hrkal ml., Milan Stárek, 29.9.1992

NÁHORNÍ HRANA, III

Pravou náhorní hranou přímo na vrchol. Vlastislav Hrkal , Vlastislav Hrkal , Milan Stárek, 29.2.1992

NANUKÁČ, IV

V náhorní stěně spárou na vrchol. Jan Marhan, Václav Sedláček, T. Jakl, 20.11.1988

PSÍ SPŘEŽENÍ, VI

Ve středu údolní stěny komínem přes balkón na 2. balkón a komínem přes převis na vrchol. Jan Marhan, Václav Sojka, Václav Sedláček, 19.11.1988

ZIMNÍ SPÁRA, V

Při levé náhorní hraně sokolíkem vlevo ke spáře a tou na vrchol. Václav Sedláček, M. Lábo, 23.4.1988

ZIMNÍ SPÁRA - VARIANTA, V

Spárou a komínem přímo do spáry a tou na vrchol. Václav Sedláček, M. Lábo, 23.4.1988

PRO ŠTĚTÍ, IV

Vlevo od cesty „Nanukáč“ sokolíkovou trhlinou přímo na vrchol. Vladislav Nehasil, David Nehasil, 8.8.2003

DEMOKRATICKÁ VĚŽ

Demokratie-Turm

MAPY.CZ

Google Maps

CESTA DÍKŮ, I

Ze sedla přes stupně na blok a spárou na vrchol.

JAKEŠŮV VĚŠÁK, IV

Vlevo při levé náhorní hraně spárou na blok a vlevo komínem na vrchol.

DOLAROVÁ HRANA, V

Zleva stěnou na pravou náhorní hranu a tou na vrchol.

DEŠTNÍKOVÁ VĚŽ

Regenschirmturm

MAPY.CZ

Google Maps

STARÁ CESTA, III

JV stěnou přímo na vrchol. Zdeněk Kropáček, Beatrice Kropáčková, 2.5.1981

PROMĚNLIVÉ POČASÍ, IV

Vlevo od „Staré cesty“ stavěním přes převis a hranou na vrchol.

DÖBELNSKÝ ERB

Döbelner Wappen

MAPY.CZ

Google Maps

HORSKÁ CESTA, III

Z masívu sestup vpravo žlabem a přepad na vrchol. Bernd Biesecker, E. Sängner, H. Schär, C. Schäfer, G. Schär, 2.5.1980

NÁHORNÍ CESTA, I

Členitou a zarostlou stěnou vpravo v údolní stěně do náhoří. Komínem mezi věží a masívem n. v. Albrecht Kittler, Gerald Männel, 1.5.1998

PODZIMNÍ KOMÍN, II

Od S komínem mezi věží a masívem při hraně, výše stěnou vlevo při S hraně na vrchol. Klaus Paul, 15.9.1999

SKOK, II/2

Jako „Horská cesta“ sestup žlabem 2m doleva a přeskok na vrchol. Henrik Liers, Klaus-Dieter Liers, 27.6.1998

ÚDOLNÍ DIAGONÁLA, IV

Jörg Hempelt, A. Graupner, 26.10.1999

DOLNÍ HRÁDEK

Untere Burg

MAPY.CZ

Google Maps

BEZHLAVÝ RYTÍŘ, VIIa

V údolní stěně převislou spárou na vrchol. Václav Sojka, 26.7.1992

STARÁ CESTA, III

Při náhorní hraně rozporem mezi věží a masívem, výše stěnou na vrchol. Zdeněk Kropáček, Manfred Kühn, R. Steinborn, Egon Merke, 1.10.1983

VÝCHODNÍ CESTA, IV

Ve V stěně komínem na předskalí a stěnou na vrchol. Zdeněk Kropáček, Manfred Kühn, R. Steinborn, Egon Merke, 1.10.1983

DŽI – DŽI

Dschi-Dschi

MATY.CZ

Google Maps

STARÁ CESTA, V

Položenou pravou náhorní hranou na vrchol. Andreas Poppe, 26.8.2000

IMRVÉRE, IXa

Z hranou přes K n. v. Pavel Henke, 18.9.2006

DŽIN

Dschinn

MAPY.CZ

Google Maps

NÁHORNÍ CESTA, V

Krátkou náhorní hranou na vrchol. Vladislav Nehasil, 14.10.1997

HALLOWEENTSKÁ

Halloweentská

MAPY.CZ

Google Maps

STARÁ CESTA, III

Z nejvyššího bodu v náhorní stěně, komínem mezi věží a masivem (při spáře v masivu), výše přepad a hranou na vrchol. Karsten Jilge, 16.10.1998

ÚDOLNÍ ŽLAB, V

Vlevo v údolní stěně žlabem přímo na vrchol. Vladislav Nehasil, 14.11.1998

ZÁPADNÍ HRANA, VIIa

Z hranou přímo na vrchol. Vladislav Nehasil, 14.11.1998

HLADOMORNA

Hungerturm

MATY.CZ

Google Maps

HLAD NA PIVO, V

Náhorní hranou přímo na vrchol. Pavel Šedý, Vlastislav Hrkal, Tomáš Chochola, 20.5.1993

DLOUHÝ PŮST, VIIb

Vlevo od J hrany stěnou na plošinu a hranou na vrchol. Vladislav Nehasil, David Nehasil, Jiří Svoboda, 27.9.2003

HLAVA RŮŽOVÉ ZAHRADY

Rosengartenkopf

MAPY.CZ

Google Maps

STARÁ CESTA, IV

V JZ stěně přes převis a stěnou přes balkón na vrchol. Otto Heinicke, Edmund Heinicke, H. Freise, 5.6.1921

ÚDOLNÍ CESTA, IV

Vpravo v údolní stěně spárou na balkón a vlevo převislou stěnou po stupních na vrchol. P. Šedý, Vlastislav Hrkal st., Tomáš Chochola, 9.6.1990

NÁSTUPOVÁ VARIANTA, IV

Vlevo od náhorní stěnky převisem a hranou na vrchol. Vlastislav Hrkal st., Pavel Šedý, Tomáš Chochola, 9.6.1990

HOTENTOTSKÝ KÁMEN

Hotentottenstein

 MAPY.CZ

 Google Maps

SEKERA V LESE, II

Vlevo v náhorní stěně komínem mezi věží a masivem, výše hranou a stěnou na vrchol. Hasso Gantze, Winfried Popelka, Volker Müller, Waldtraut Gantze, 11.11.1998

PŘI HEMPELTS POD POHOVKOU, V

Vpravo v náhorní stěně rozporem mezi věží a masivem, výše hranou na vrchol. Volker Müller, Hasso Gantze, Winfried Popelka, 11.11.1998

SEVERNÍ CESTA, V

Ve středu náhorní stěny rozporem mezi věží a masivem, výše hladkou stěnkou přímo na vrchol. Vladislav Nehasil, 31.8.2002

HROT

Zacke

MATY.CZ

Google Maps

NÁHORNÍ CESTA, III

Z masívu sestup žlabem a přepad na vrchol. Wolfgang Krug, Rainer Döring, Berndt Schmidt, 2.5.1975

SKOK, 2

Z masívu přeskok na vrchol. Heinz Weigel, Dieter Lehmann, Dietmar Heinicke, 21.9.1974

TMAVÁ CESTA, V

Ze sedla komínem a spárou ke kruhu, výše širokým komínem na vrchol. Rainer Döring, J. Zappe, 18.5.1975

VOUSY JAKO STRNIŠTĚ, VIIIb

V údolní stěně spárou v koutě, žebrem a stěnou přes 3 kruhy na vrchol. Thomas Häntzschel, Jürgen Höfer, 22.4.2001

HUBERTUS

HUBERTUS

MAPY.CZ

Google Maps

STARÁ CESTA, I

Vpravo v Z stěně komínem na vrchol. Gerald Männel, 6.1988

SEVERNÍ CESTA, IV

S stěnou, výše vpravo na vrchol. Hasso Gantze, Gerald Männel, Albrecht Kittler, 8.5.1999

ZELENÝ KOMÍN, II

Vlevo ve V stěně komínem na vrchol. Hasso Gantze, Albrecht Kittler, 8.5.1999

ZÁPADNÍ STĚNA, IV

Z stěnou (3m vlevo od „Staré cesty“) přímo na vrchol. Ruth Mitzscherlich, P. Mitzscherlich, 11.6.2000

PŘEVISLÉ TRÁVY, IV

Vpravo ve V stěně do žlabu a jím na vrchol. Vladislav Nehasil, 27.9.2003

TAJEMSTVÍ BLANICKÝCH RYTÍŘŮ, III

Vpravo od cesty „Zelený komín“ stěnou vpravo n. v. Volker Müller, Hasso Gantze, 9.9.2018

CHARYBDA

Charybda

MAPY.CZ

Google Maps

STARÁ CESTA, III

Údolní stěnou přímo na vrchol. Němečtí lezci

NÁHORNÍ HRANA, IV

Náhorní hranou přímo na vrchol. Němečtí lezci

JANTAROVÁ PLACKA

Jeschkenturm

MAPY.CZ

Google Maps

(Poznámka lezců: Tento původní název věže byl omylem přejmenován na „Ještědská věž“).

* * *

CESTA MRTVÉHO PTÁKA, VIIa

V pravé části S stěny spárou na plošinu a odtud spárou přes kruh na vrchol. Norbert Hnátek, Pavel Bechyně, 4.7.1998

PADAJÍCÍ PTÁK, 1

Přes předvrcholy na kraj masívu a sestup vpravo k hodinám. Přeskok na vrchol. D. Nehasil, Pavel Henke, 17.10.2001

JEDLOVÝ ROH

Tännichthorn

 MAPY.CZ

 Google Maps

CESTA POD SLANĚNÍM, III

3 m vpravo od „Staré cesty“ komínem na balkón a stěnou přímo na vrchol. Hasso Gantze, 5.10.1986.

JIHOZÁPADNÍ CESTA, IV

Asi 8m vlevo od nástupu „Jižní cesty“ komínem na lávku. Vlevo stěnou na balkón a „Starou cestou“ na vrchol. Heinz Winkler, Günter Nicklisch, 5.10.1986

JIŽNÍ CESTA, I

Od J hrany vlevo na lávku. Spárou na balkón a stěnou na vrchol.

HÁJENKOVÁ HRANA, VI

Od nástupu "Jižní cesty" stěnou vpravo k J hraně a tou přímo na předvrchol. Překrok na vrchol. Dietrich Seifert, H. Rößler, 7.8.2004

REFORMAČNÍ SVÁTEK, VIIa

Vlevo od „Západního pilíře“ spárou na lávku, travers vlevo přes kruh a ramenní spárou na vrchol. Hasso Gantze, Manfred Kühn, 31.10.1986

SEVEROVÝCHODNÍ HRANA, IV

Vpravo ve V stěně stěnou na balkón při hraně. Žlabem a SV hranou na vrchol. Dieter Großmann, E. Görlach, 2.5.1975

STARÁ CESTA, III

Ve V stěně spárami a stěnou na vrchol. Otto Heinicke, 11.9.1921

ÚDOLNÍ CESTA, IV

Z spárou a stěnou, výše hranou na vrchol. Otto Heinicke, 11.9.1921

PŘÍMÁ VARIANTA, VIIc

Jako "Údolní cesta" na konec spáry a doprava na balkón (smyčka). Trhlinou a stěnou na vrchol. Jürgen Höfer, Ch. Otremba, 15.8.2009

VÝCHODNÍ STĚNA, III

Ve středu V stěny koutem, doprava a stěnou na vrchol. Dieter Großmann, E. Görlach, 2.5.1975

ZÁPADNÍ PILÍŘ, VIIa

Z pilířem přes kruh přímo na vrchol. Torsten Kieschnick, Gerald Männel, 17.8.1997

JEDNOROŽEC

Einhorn

 MAPY.CZ

 Google Maps

ROHOVÁ CESTA, III

Vlevo v náhorní stěně komínem mezi věží a masívem do výklenku. Vlevo traverz do údolní stěny a tou šikmo vpravo na vrchol. Zdeněk Kropáček, Egon Merke, Manfred Kühn, 27.6.1987

STARÁ CESTA, II

Vpravo v náhorní stěně krátce komínem a šikmou stěnou na vrchol. Zdeněk Kropáček, Martin Kropáček, 21.6.1987

ÚDOLNÍ CESTA, IV

Vpravo v údolní stěně spárou a žlabem na vrchol. Egon Merke, Zdeněk Kropáček, Manfred Kühn, 27.6.1987

JEDOVÝ ZUB

Giftzahn

MAPY.CZ

Google Maps

CHVÁLI ZADNÍ ZEMĚ, RP VIIIc

Převislou SV hranou na balkon a přímo hranou přes 2 kruhy na vrchol. Pavel Henke, Vlastimil Doutnáč, Vlastimil Stránský, 7.8.2016

DVOJSPÁRA, III

Ve středu J stěny spárou na balkón a jako „Hřebenová cesta“ na vrchol. Vlastislav Hrkal , Jiří Chára, Kohoutek, 26.2.1990

HŘEBENOVÁ CESTA, II

Od Z hřebenem na vrchol. Vlastislav Hrkal st., Jiří Chára, Kohoutek, 26.2.1990

JAKO JED, VII

Asi 3 m vpravo od „Dvojspáry“ stěnou a trhlinou na vrchol. Václav Sojka, Miroslav Šlof, 28.7.1992.


KOHOUTKOVA SPÁRA, III

Vpravo v S stěně spárou na balkón a jako „Hřebenová cesta“ na vrchol. Vlastislav Hrkal st., Jiří Chára, Kohoutek, 26.2.1990

JELENÍ VĚŽE

Hirschturme

 MAPY.CZ

 Google Maps

STARÁ CESTA, III

Úzkým komínem uprostřed náhorní stěny na vrchol. Zdeněk Patzelt, Jiří Forman, 8.10.1983

KOMÍNEM Z KOMÍNA, II

Z komína mezi vrcholy, úzkým komínem na vrchol. Jiří forman, Zdeněk Patzelt, 8.10.1983 (Na Horní Jelení věž)

STARÁ CESTA, IV

Komínem mezi věžemi, výše vlevo položenou stěnou na hranu a tou na vrchol. Zdeněk Patzelt, Jiří Forman, 8.10.1983 (Na Dolní Jelení věž)

PŘESKOK, 1

Přeskok z horní věže přímo na vrchol. Zdeněk Patzelt, Jiří Forman, 8.10.1983

JEŽIBÁB

Knusperhexe

 MAPY.CZ

 Google Maps

FRTOVÁ STĚNKA, IV

Náhorní hranou vlevo přes převis na vrchol. Pavel Šedý, 20.7.1990

BAHENÍ LÁZNĚ, IV

Vpravo v JV stěně dírkatou stěnou přímo na vrchol. Pavel Šedý, Vlastislav Hrkal st., Tomáš Chochola, 1991

ÚDOLNÍ CESTA, IV

Vlevo v údolní stěně převislou spárou na balkón a stěnou šikmo vpravo (nebo vlevo žlabem a stěnou) na vrchol. Vlastislav Hrkal st., Tomáš Chochola, Pavel Šedý, 1991

ÚDOLNÍ CESTA - TRAVERZOVÁ VARIANTA, III

Vpravo v JV stěně traverz vlevo k položené stěně a „Údolní cestou“ na vrchol. Albrecht Kittler, Gerald Männel, 10.5.1997

ZELENINA, IV

Úplně vlevo v JV stěně stěnou přímo na balkón a „Údolní cestou“ na vrchol. 15.9.1990

CESTA ZOUFALCŮ, VI

Vpravo v náhorní stěně převislou spárou a vpravo stěnou na vrchol. Vlastislav Hrkal st.

JEŽIBABA

Baba-Jaga

 MAPY.CZ

 Google Maps

STARÁ CESTA, I

Od S komínem na vrchol. Zdeněk Kropáček, Monika Kropáčková, 2.3.1975

PŮLNOČNÍ STĚNA, VIIa

Vlevo v S stěně žebrem na balkón. Stavěním a stěnou přes kruh na vrchol. Dieter Fahr, Helmut Paul, 15.10.1977

JIŽNÍ SPÁRA, VI

V J stěně spárou na vrchol. Zdeněk Kropáček, Martin Kropáček, 2.5.1975

ROZCVIČKA, VIIa

Vlevo v J stěně stěnou přes kruh na vrchol. Zdeněk Kropáček, Dáša Kropáčková, 22.8.1982

OBLOUKOVÁ CESTA, II

Od nástupu „Staré cesty“ doprava na plošinu, vpravo do žlabu a na hranu. Hranou na vrchol. Zdeněk Kropáček, Martin Kropáček, 2.3.1975

OBLOUKOVÁ CESTA - VARIANTA, III

Při Z hraně žlabem přímo na plošinu a „Obloukovou cestou“ na vrchol. Karsten Müller, I. Müller, M. Heuer, H. Bührend, P. Böttcher, 29.10.1994

REJ ČARODEJNIC, VIIIb

Středem SV stěny přes kruh a hodiny ke 2. kruhu. Stěnou přímo na vrchol. Pavel Henke, Pavel Bechyně, 21.9.2003

REBEKEPLEX, VIIIa

V hranou přes 2 kruhy na vrchol. Pavel Henke a Pavel Bechyně, 20.9.2003

JIZERSKÁ VĚŽ

Isergebirgsturm

MAPY.CZ

Google Maps

NÁHORNÍ CESTA, III

Z náhorní strany krátce komínem, stavěním a stěnou na vrchol. Zdeněk Kropáček, Jiří Nejezchleba, Martin Kropáček, 7.8.1976

JIŽNÍ KŘÍŽ

Kreuz des Südens

MAPY.CZ

Google Maps

HORNÍ CESTA, II

Z masívu sestup komínem do sedla a komínem, který rozdvojuje věž na vrchol. Dáša Kropáčková, Zdeněk Kropáček, 2.10.1977

PŘEPAD, IV

Jako "Horní cesta" sestup asi 4m, travers vpravo po hladkém břichu a z něj přepad na vrchol. Vladislav Nehasil, David Nehasil, 25.10.2003

JIHOVÝCHODNÍ CESTA, II

Od J komínem mezi věží a masívem, výše žlabem na vrchol. Zdeněk Kropáček, Dáša Kropáčková, 2.10.1977

JIŽNÍ HRANA, V

J hranou přes převis do „Jihovýchodní cesty“ a tou na vrchol. Zdeněk Kropáček, Egon Merke, S. Seifert, Martin Kropáček, 1.7.1979

MALÝ VŮZ, V

Vlevo v Z stěně stěnou při malém koutku přímo do žlabu a jím na vrchol. Zdeněk Kropáček, Martin Kropáček, 2.10.1977

STARÁ CESTA, II

Od S komínem mezi věží a masívem, výše SV hranou na vrchol. Zdeněk Kropáček, Dáša Kropáčková, Martin Kropáček, 2.10.1977

VELKÝ VŮZ, IV

Vpravo a Z stěně krátkou spárou na lávku, šikmo vlevo stěnou a komínem na vrchol. Zdeněk Kropáček, Dáša Kropáčková, 2.10.1977

JOHANŮV KÁMEN

Johannstein

 MAPY.CZ

 Google Maps

CESTA STŘEDEM, IV

Středem hladké stěny přímo na vrchol. Vlastislav Hrkal st., L. Komoukli, Jiří Chára, 21.5.1989

CHUŤOVKOVÁ CESTA, V

Vpravo od "Vlnivé hrany" stěnou přímo na vrchol. 7.7.1989

CYKLISTICKÁ CESTA, IV

2m vlevo od pamětní desky stěnou přímo na vrchol. Kyrfa, Stránský, Večerný

HLADKÁ CESTA, VI

Hladkou stěnou pod slaněním přímo na vrchol. Pavel Šedý, 7.7.1989

HOUBOVÁ CESTA, III

Vpravo od "Cesty středem" hladkou stěnou přímo na vrchol. Jiří Chára, L. Komoukli, Vlastislav Hrkal st., 21.5.1989

KRÁTKÁ HRANA, III

Náhorní hranou přímo na vrchol. Vlastislav Hrkal st., L. Komoukli, Jiří Chára, 21.5.1989

LEVÉ VHLOUBENÍ, II

Vhloubením a stěnou na vrchol. Vlastislav Hrkal st., L. Komoukli, Jiří Chára, 21.5.1989

PŘEPADOVÁ CESTA, II

Z přilehlého bloku přepad a hranou na vrchol. Jiří Chára, Vlastislav Hrkal st., 20.6.1989

RANNÍ KÁVA, III

Vpravo nebo při pamětní desce stěnou a hranou na vrchol. Vlastislav Hrkal st., L. Komoukli, Jiří Chára, 21.5.1989

ÚDOLNÍ CESTA, VI

Vpravo v údolní stěně stěnou, výše hranou na vrchol. Pavel Šedý, 6.7.1989

VLNIVÁ HRANA, IV

Pravou náhorní hranou na vrchol. Vlastislav Hrkal st., L. Komoukli, Jiří Chára, 21.5.1989

KALICH

Kelch

MATY.CZ

Google Maps

ROSÉ, IV

Z masívu sestup roklí do sedla. Traverz vlevo do údolní stěny a převislou lámavou stěnou na vrchol. Volker Müller, Hasso Gantze, 7.11.1998

JEŠTĚ JEDEN HIT, III

V stěnou šikmo vlevo do údolní stěny a tou na vrchol. Andreas Poppe, 24.8.2000

JEN JEDEN TAH, III

Údolním komínem a doprava přes převis n. v. Andreas Poppe, 24.08.2000

PŘEKROK, II

Z masívu sestup stěnou a přepad na vrchol. Gerald Männel, Jiří Nescheida, Hasso Gantze, 8.11.1998

PŘESKOK, 1

Od V z masívu přeskok na vrchol. Vladislav Nehasil, David Nehasil, 25.10.2003

KÁMEN RŮŽOVÉ ZAHRADY

Rosengartenstein

MAPY.CZ

Google Maps

STARÁ CESTA, I

Od V strany komínem na vrchol. Němečtí lezci před r. 1945

KAPITÁN FRANKE

Kapitän Franke

MAPPY.CZ

Google Maps

TOUHA PO NAMIBII, VIIa

Od V z velkého bloku stěnou ke kruhu, stavěním a stěnou šikmo vlevo na vrchol. Volker Müller, Hasso Gantze, 28.10.1998

PROBLÉM ROVNOVÁHY, VIIIb

Z bloku pravou náhorní hranou na vrchol. Andreas Poppe, 25.8.2000

ÚDOLNÍ CESTA, VIIIa

V údolní stěně koutovou spárou přes kruh na lávku. Přes převis (2. kruh) a stěnou k 3. kruhu. Stěnou a žlabem na vrchol. Jürgen Höfer, Thomas Häntzschel, 12.5.2001

POSLEDNÍ BITVA, VI

Z bloku v náhorní stěně mohutným postavením a stěnou na vrchol. Svem Schilfel, K-U. Lehnung, J. Kumpe, E. Kumpe, L. Kumpe, U. Scheibner, F. Navrátil, L. Pietsch, D. Christian, F. Stegmann, 5.5.2006

KARTÁŘKA

Kartenlegerin

MAPY.CZ

Google Maps

STARÁ CESTA, I

Ve středu S stěny komínem na vrchol.

VÝCHODNÍ CESTA, II

Vlevo v S stěně komínem do V stěny a v ní vhloubením na vrchol.

TRUMFOVÉ ESO, VIIa

Vlevo v J stěně přímo stěnou přes 2 police (stromy) a ukloněnou stěnou přímo na vrchol bloku, překrokem na vrchol. Vladislav Nehasil, 14.11.1998

ZÁPADNÍ CESTA, IV

Od Z stěnou podél spáry na vrchol bloku, překrokem na vrchol.

NÁHORNÍ STĚNKA, IV

Z nejvyššího bodu stěnou na vrchol bloku, překrokem na vrchol.

SEVERNÍ KOMÍN, II

Vpravo v S stěně komínem mezi věží a blokem na vrchol.

KAT A PACHOLEK

Henker und Knecht

 MAPY.CZ

 Google Maps

STARÁ CESTA, III

Krátkou náhorní stěnou přímo na vrchol. Vlastislav Hrkal st., Pavel Šedý, 30.4.1994

KATOVA CHUŤOVKA, IV

Z náhorní stěny traverz vlevo do údolní stěny a mělkým žlábkem na vrchol. Hasso Gantze, 21.10.1998

JIŽNÍ HRANA, III

Od nástupu „Staré cesty“ stěnou šikmo doleva na J hranu a tou přímo na vrchol. Lothar Petrich, Roland Heinrich. 16.8.2006

GALGENSTRICK, VIIIa

Vpravo v S stěně komínem ke kruhu, výše šikmo vpravo na hranu ke 2. kruhu. Traverz doprava za hranu a jako „Jižní hrana“ na vrchol. Jörgen Höfer, Peter Hähnel, 16.7.2011

POSLEDNÍ PŘÁNÍ, VIIa

JZ hranou přes kruh na bouli, výše cestou „Katova chuťovka“ na vrchol. Vlastimil Peroutka, 13.4.2002

SEVERNÍ SPÁRA, VI

Z náhoří (od SV hrany) traverz doprava S stěnou ke spáře a tou na vrchol. Vlastimil Peroutka, 13.4.2002

KLEKÁNICE

Abendgespenst

MAPY.CZ

Google Maps

JIHOZÁPADNÍ HRANA, V

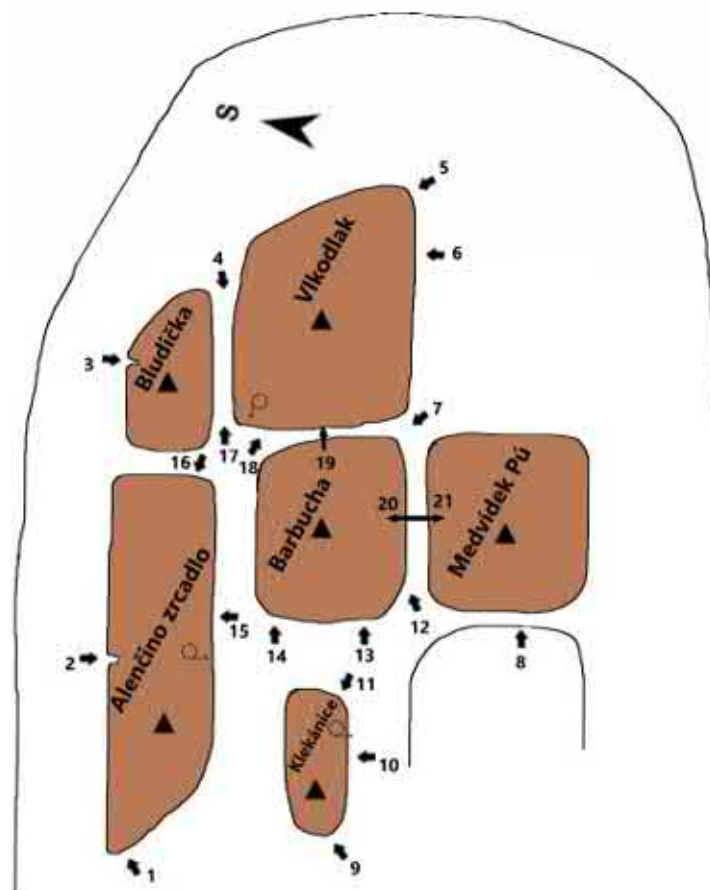
Stěnou vpravo při JZ hraně na vrchol. Pavel Henke, Petr Kočka, 11.9.1997

JUMBO JET, VIIIb

J stěnou přes BH přímo na vrchol. Pavel Henke, 11.9.1997

ROZMAZLENÁ HRANA, VIIa

JV hranou přímo na vrchol. Pavel Henke, Petr Kočka, 11.9.1997



1. Po západním rámu IXb
2. Svět za zrcadlem IXc
3. Bludný tanec VIIa
4. Bonbónek IV
5. Mrakomor IXb
6. Sousto pro potkana VIIIc
7. Capriviho spára IV
8. Za ušima V
9. JZ hrana V
10. Jumbo Jet VIIlb
11. Rozmazlená hrana VIIa
12. Azurit III
13. Paví očko VIIa
14. Pan Páv VIIc
15. Řezbářův učeň VIIb
16. Východní hrana III
17. Sestupová cesta II
18. Sestupová cesta II
19. Přeskok 1
20. Přeskok 1
21. Přeskok 1

KLÍŠTĚ

Zecke

MATY.CZ

Google Maps

HRANA CHLUBILA, IV

Zleva na náhorní hranu a tou přímo na vrchol. Petr Mieth, Gerald Männel, C. Maslovsky, K. Maslovsky, 25.5.2001

MUŠKETÝRSKÁ CESTA, IV

Vpravo od náhorní hrany spárou přímo na vrchol. Vladislav Nehasil, David Nehasil, Jiří Svoboda, 27.9.2003

KŇOUŘÍ ŠPIČÁK

Eber Eckzahn

MAPY.CZ

Google Maps

STARÁ CESTA, II

Položenou levou náhorní hranou po stupních na vrchol. Pavel Bechyně, Pavel Henke, 15.5.2007

ÚDOLNÍ HRANA, IV

Od bloku údolní hranou přímo na vrchol. Pavel Henke, Pavel Bechyně, 15.5.2007

NÁHORNÍ HRANA, III

Zleva na pravou náhorní hranu a tou přímo na vrchol. Pavel Henke, Pavel Bechyně, 15.5.2007

KOBYLKA

Grashüpfer

 MAPY.CZ

 Google Maps

STARÁ CESTA, II

Vpravo v masívu komínem vzhůru do sedla mezi věž a masív. Stěnou přes velký balvan vzepřením na vrchol. Zdeněk Kropáček, 26.1.1975

STARÁ CESTA - VARIANTA, III

Od balvanu travers vlevo pod žlab a jím na vrchol. Jaroslav Sinecký, Zdeněk Kropáček, Monika Kropáčková, 10.5.1975

VÝCHODNÍ SPÁRA, IV

„Starou cestou“ do sedla sestup a u nižšího vklíněného balvanu spárou na vrchol. Zdeněk Kropáček, 30.3.1975

PŘESKOK, 1

Z masívu přeskok na vrchol. David Nehasil, Vladislav Nehasil, 28.10.2003

KOŇSKÝ ZUB

Pferdezahn

 MAPY.CZ

 Google Maps

STARÁ CESTA, V

JV stěnou šikmo doleva a hranou na vrchol. Jindřich Strauss, Walter Tamme, Jiří Kašák, 3.11.1973

PŘEVIŠLÁ SPÁRA, VIIa

V náhorní stěně stavěním do spáry, tou a vpravo spárou na vrchol. Jaroslav Mynařík, Karel Merhulík, 20.6.1982

CESTA ZUBNÍHO KAZU, VI

Středem V stěny ke spáře a tou na vrchol. Karel Merhulík, Jaroslav Mynařík, 20.6.1982

KOŇAK, VI

Z náhorní strany šikmo stěnou na pilíř. Hranou ke kruhu a vpravo hranou na vrchol. Václav Sojka, K. Winter, R. Pilař, 1.5.1988

BLÁZNIVÝ KŮŇ, VI

Při levé náhorní hraně (pod slaněním) přímo na vrchol.

ČASOVÁ SMYČKA, IXa

Stěnou podél pravé náhorní hrany přímo přes 2K n. v. Pavel Henke, 4.8.2015

KOST

Knochen

MAPPY.CZ

Google Maps

OSTEOPORÓZA, VIIc

V pravé části údolní stěny přes kruh do koutku, jím k díře a spárou na vrchol. Jürgen Höfer, Ch. Otremba, 8.11.2003

STARÁ CESTA, IV

JZ hranou přímo přes kruh na vrchol. Helmut Paul, A. Paul, 18.5.1974

STÍNOVÁ STĚNA, VIIa

J stěnou k převisu a vpravo ke hraně (kruh). Výše vlevo stěnou na vrchol. Helmut Paul, Dieter Fahr, 15.10.1977

KRÁTKÁ VĚŽ

Kurzerturm

MAPY.CZ

Google Maps

STARÁ CESTA, VI

J hranou ke kruhu, výše stavěním a stěnou na vrchol. Mathias Großer, Bert Schäfer, 17.9.2007

VÝCHODNÍ CESTA, V

V pravé části V stěny stěnou podél hrany na vrchol. Vladislav Nehasil, 1.10.2007

NÁHORNÍ CESTA, VIIa

Nástup vpravo od „Staré cesty“ z kamenu stěnou přímo na vrchol. Vladislav Nehasil, 21.7.2012

NEKONEČNÁ CESTA, VIIa

Údolní stěnou přes BH na vrchol. Pavel Henke x Vlastimil Peroutka, 21.9.2007

KRKONOŠSKÁ VĚŽ

Riesengebirgsturm

MAPY.CZ

Google Maps

HŘEBENOVÁ CESTA, IV

V údolní (SV) stěně žlabem na balkón a vlevo hranou na předvrchol. Přepad nebo přeskok a stupňovitou stěnou na vrchol. Zdeněk Kropáček, Manfred Kühn, Egon Merke, 9.9.1978

JIŽNÍ SPÁRA, V

Vlevo v J stěně spárou přes kruh na vrchol. Zdeněk Kropáček, Manfred Kühn, Egon Merke, 9.9.1978

NÁHORNÍ CESTA, II

Zleva nebo zprava k bloku při náhorní hraně a vlevo komínem na blok. Traverz vlevo, krátce komínem a stěnou na vrchol. Monika Kropáčková, 1.8.1976

RÝBRCOULOVA CESTA, VIIa

Asi 6m vlevo od Staré cesty trhlinou a stěnou do komína. Jím a stěnou na vrchol. Walter Tamme, 3.4.1977

STARÁ CESTA, III

Ve středu J stěny komínem a stěnou na vrchol. Zdeněk Kropáček, Martin Kropáček, 1.8.1976

KŘEMEŇÁK

Pilz aus Quarzit

 MAPY.CZ

 Google Maps

STARÁ CESTA, II

Ve V stěně žlabem na lávku a vpravo stěnou na vrchol. Vlastislav Hrkal st., Vlastislav Hrkal ml., 3.10.1992

ŽLÁBEK, II

Při levé údolní hraně žlábkem na lávku a stěnou na vrchol. Vlastislav Hrkal ml., Vlastislav Hrkal st., 10.10.1992

ÚDOLNÍ CESTA, IV

Pravou údolní hranou nebo vlevo převislou stěnou na balkón (hodiny). Středem údolní stěny mělkou spárou na vrchol. Vlastislav Hrkal st., Vlastislav Hrkal ml., 3.10.1992

SILVESTROVSKÝ PŘESKOK, 2/I

Z balkónu v masívu přeskok na vrchol. Olaf Ruddigkeit, R. Fichtner, C. Greif, 31.12.1994

KŘESADLO

Feuerzeug

 MAPY.CZ

 Google Maps

PŘEPADOVÁ CESTA, II

Komínem mezi věží a masívem, výše přepad na vrchol. Pavel Henke, 3.10.2001

PŘESKOK, 2

Z masívu přeskok na vrchol. F. Standa, Jiří Sedláček, 10.3.1995

STARÁ CESTA, III

Úzkým komínem mezi věží a masívem, výše stěnou po stupních na vrchol. Václav Sojka, 11.6.1993

KŘINICKÁ VĚŽ

Kirnitzschturm

 MAPY.CZ

 Google Maps

STARÁ CESTA, II

Od J komínem mezi věží a masívem na plošinu. Stěnou přes stupně na vrchol.

HORSKÁ CESTA, III

Z masívu sestup komínem a spárou. Přepad a stěnou na vrchol. Manfred Kühn, Zdeněk Kropáček, Hasso Gantze, 27.6.1981

PODIVUHODNÝ MANDARÝN, VIIIb

Od středu J stěny travers vlevo ke kruhu. Sokolem a stěnou vzhůru (3x hodiny), výše šikmo vlevo na vrchol. Pavel Henke, Pavel Bechyně, 30.7.2004

MONTHY PIČUSŮV LÉTAJÍCÍ PES, IXa

Údolní (Z) stěnou přes kruh do sokola a vlevo ke 2. kruhu. Převislou stěnou (hodiny) k 3. kruhu. Vlevo na hranu, výše přes 4. kruh přímo na vrchol. Pavel Henke a Pavel Bechyně, 30.7.2004

BOŽÍ KRAJ, VIIa

V pravé části S stěny, stěnou (kruh) a spárou na vrchol. Pavel Bechyně, Pavel Henke, 29.7.2004

POZDRAV PÁNBŮH, VIIa

V levé části S stěny spárou na vrchol. Pavel Bechyně, Pavel Henke, 29.7.2004

KŘINICKÝ KOSTEL

Kirnitzschkirche

MAPY.CZ

Google Maps

HORSKÁ CESTA, IV

Z masívu sestup vpravo stěnou přepad a stěnou při hraně na vrchol. Manfred Kühn, Zdeněk Kropáček, 29.7.1978

NOVÁ HORSKÁ CESTA, III

Z masívu sestup komínem na lávku překrok a střední spárou na vrchol. Jens Berger, K. Pfeiffer, 7.9.1991

STARÁ CESTA, III

Vpravo v údolní stěně úzkým komínem do sedla (sem též od V průlezem věží). Komínem mezi věží a masívem, výše pravou spárou na vrchol. Zdeněk Kropáček, Jaroslav Příbyl, Monika Kropáčková, 12.3.1978

STARÁ CESTA - VARIANTA, IV

„Starou cestou“ až ke spáře a levou spárou na vrchol. Zdeněk Kropáček, 16.4.1979

ÚDOLNÍ CESTA, VIIa

Vlevo od „Údolní spáry“ stěnou šikmo vlevo na balkón (kruh) a stavěním na hranu. Tou a stěnou šikmo vlevo do spáry (2. kruh). Jí přímo na vrchol. Zdeněk Kropáček, Manfred Kühn, Egon Merke, 29.7.1978

ÚDOLNÍ SPÁRA, VIIa

V údolní stěně převislým koutem na lávku a širokou spárou na vrchol. Jaroslav Houser, Manfred Kühn, 2.4.1978

ZÁPADNÍ ŽLAB, IV

Jako „Stará cesta“ do sedla a žlabem v Z stěně na vrchol. Zdeněk Kropáček, Manfred Kühn, Egon Merke, Jaroslav Houser, Monika Kropáčková, 2.4.1978

POSLEDNÍ POMAZÁNÍ, 2

Z masívu přeskok na vrchol. Vladislav Nehasil, David Nehasil, 28.10.2003

KŘINICKÝ KRÁL

Kirnitzschkönig

MAPY.CZ

Google Maps

PRVNÍ AUDIENCE, VIIa

Ve středu J stěny sokolíkem traverz vlevo přes převis a spárou ke kruhu. Krátce vpravo, komínem a žlabem přímo na vrchol. Zdeněk Kropáček, Beatrice Kropáčková, 15.6.1985

DRUHÁ AUDIENCE - VARIANTA, VI

Od V hrany traverz vlevo přes kruh do komína cesty „První audience“. Tou vzhůru a vlevo žlabem na vrchol. Zdeněk Kropáček, Dáša Kropáčková, Beatrice Kropáčková, 2.7.1987

KORUNOVAČNÍ KLENOTY, VIIIc

Středem SZ stěny přes 2 kruhy na vrchol. Pavel Henke, Pavel Bechyně, Martin Štěrba, 11.10.2002

KRÁLOVSKÁ GARDA, VIIa

V SZ stěně spárou přes 2 kruhy, výše stěnou vpravo na vrchol. Zdeněk Kropáček, Dáša Kropáčková, Beatrice Kropáčková, 2.7.1987

NA KOBEREČKU, VIIb

Úplně vlevo v J stěně málo zdrsňenou stěnou k výklenku (vlevo kruh). Vlevo stavěním do převislého žlabu, tím a stěnou na vrchol. Zdeněk Kropáček, Dáša Kropáčková, 2.7.1987

NÁSLEDNÍK TRŮNU, VIIIa

Vpravo v J stěně přímo stěnou ke kruhu cesty „Druhá audience – varianta“ a stěnou přímo přes 2. kruh na vrchol. Torsten Kieschnick, Karl-Christian Mlasowsky, Christian Mlasowsky, Vera Wobad, 11.9.1999

NÁVRAT K MONARCHII, VIIc

Stavěním na náhorní hranu a tou přes kruh přímo na vrchol. Dáša Kropáčková, Zdeněk Kropáček, Magda Benešová, 22.8.1992

PŘESKOK, 1

Z masivu přeskok a dolez cestou „První audience“. Jan Paul, D. Nehasil, V. Nehasil, 23.11.2003

LESOVIK

Lesovik

MAPY.CZ

Google Maps

HLADKÁ HRANA, VIIb

Podél oblé náhorní (V) hrany přímo na vrchol. Vladislav Nehasil, David Nehasil, 31.10.1998

LOVEC DRAKŮ, VIIIb

Sokolíkem podél údolní hrany přes 2 BH na vrchol. Vlastimil Peroutka x Pavel Henke, 20.9.1999

LETNÍ KÁMEN

Sommerstein

 MAPY.CZ

 Google Maps

KOUZELNÁ CESTA, VI

Vpravo od „Staré cesty“ žlabem při hraně na vrchol. Miroslav Michlík, Pavel Černý, 14.8.1972

MRAVENČÍ CESTA, VI

Středem náhorní stěny přímo na vrchol. Karel Bělina, Karel Hladík, 8.7.1972

NÁHORNÍ CESTA, VI

V levé části náhorní stěny (stavěním) na lávku a vlevo stěnou na vrchol. Erich Fröde, Heinz Walther, Heinz Güldner, H. Graupner, S. Kyanowski, 22.4.1972

STARÁ CESTA, IV

Vpravo v náhorní stěně stěnou šikmo doprava na vrchol. Erich Fröde, Heinz Walther, Heinz Güldner, 22.4.1972

ÚDOLNÍ HRANA, VI

Vlevo při údolní hraně na římsu, doprava na balkón a vlevo stěnou na vrchol. Rolf Thomas, W. Lorenz, 22.4.1972

LIDOŽROUT

Kannibale

MAPY.CZ

Google Maps

BREKEKE, V

Vlevo od „Staré cesty“ stěnou přímo na vrchol. Pavel Šedý, Tomáš Chochola, 14.10.1990

DUŠÍČKOVÁ CESTA, IV

2 m vlevo od „Vodníkové hrany“ stěnou přímo na vrchol. Vlastislav Hrkal st., 16.10.1990

KOUSEK MASA, IV

V hranou přímo přes převis a stěnou na vrchol. Vlastislav Hrkal st., 16.10.1990

KRVAVÁ HOSTINA, III

Vlevo v údolní stěně převislou spárou a stěnou na vrchol. Pavel Šedý, Tomáš Chochola, 14.10.1990

STARÁ CESTA, III

Vpravo v V stěně stěnou přímo na vrchol. Pavel Šedý, Tomáš Chochola, 14.10.1990

VODNÍKOVÁ HRANA, II

Náhorní hranou přímo na vrchol.

ZELENINA, III

Při S hraně zarostlou stěnou na vrchol. Vlastislav Hrkal st., 16.10.1990

LOUPEŽNICKÁ HLAVA

Kopf des Räubers

 MAPY.CZ

 Google Maps

STARÁ CESTA, III

Náhorní stěnou na vrchol. Karel Stein, Miroslav Michlík, 1997

PŘESKOK, 1

Od V z masivu přeskok na vrchol. Miroslav Michlík, Karel Stein, 1977

JIHOVÝCHODNÍ HRANA, V

Nástup vlevo od vchodu do poustevny JV hranou s převislým nástupem přímo na vrchol.
Miroslav Michlík, Karel Stein, 1977

MAJÁK

Leuchtturm

MAPY.CZ

Google Maps

ALENKA V ŘÍŠI DIVŮ, VIIa

JV hranou přes kruh přímo na vrchol. Jiří Melo, Václav Sojka, A. Winterová, 24.4.1988

HORSKÁ CESTA, II

Z masívu přepad (nebo přeskok, 1) na vrchol. Vlastislav Hrkal st., Jana Hrkalová, 23.9.1987


KOMÍN, III

Komínem mezi věží a masívem na vrchol. Martin Kropáček, Jan Kropáček, 3.9.1987

MALÁ STROMOVÁ VĚŽ

Kleiner Baumturm

MAPY.CZ

Google Maps

STARÁ CESTA, II

Při J hraně přímo na vrchol. Ladislav Vörös, Stanislav Emingr, Jaroslav Hanuš, 13.6.1993

KOMÍN, II

Komínem mezi věží a masívem, výše stěnou vlevo na vrchol. Stanislav Emingr, 13.6.1993

PŘESKOK, 1

Z masivu přeskok na vrchol. Vladislav Nehasil, David Nehasil, Jiří Svoboda, 27.9.2003

MALÁ VĚŽ RŮŽOVÉ ZAHRADY

Kleiner Rosengartenturm

 MAPY.CZ

 Google Maps

DÁ ROZUM, VI

V údolní stěně (stavěním), stěnou a spárou na římsu. Traverz vlevo ke kruhu a stěnou přímo na vrchol. Pavel Šedý, Tomáš Chochola, 17.6.1990

DUTÁ HRANA, III

Vpravo od „Staré cesty“ hranou a žlabem na vrchol. Pavel Šedý, Tomáš Chochola, 17.6.1990

JIŽNÍ KOMÍN, III

J stěnou do komína a jím na vrchol. Pavel Košek, Karel Stein, 19.10.1974

KOUŘILOVA STĚNA, VI

Vpravo v S stěně hladkou stěnou pod slaněním na vrchol. (Také možno přímo přes převis do hladké stěny). Pavel Šedý, Tomáš Chochola, 17.6.1990

PILÍŘOVÁ CESTA, VI

V údolní (Z) stěně pilířem a stěnou (hodiny) přes balkón ke kruhu cesty „Dá rozum“. Tou na vrchol. Jiří Forman, J. Křišťanová, 3.9.1998

STARÁ CESTA, II

Koutem v S stěně na vrchol. Otto Heinicke, Edmund Heinicke, H. Freise, 5.6.1921

VÝKŘIK Z DŽUNGLE, VI

Vlevo od „Staré cesty“ hranou na vrchol. Tomáš Chochola, Pavel Šedý, 17.6.1990

SEVEROZÁPADNÍ HRANA, IV

Postavením na SZ hranu a tou na vrchol. Walter Barth, W. Körner, 6.4.1926

MAMUT

Mammut

MAPPY.CZ

Google Maps

CHOBOT, II/1

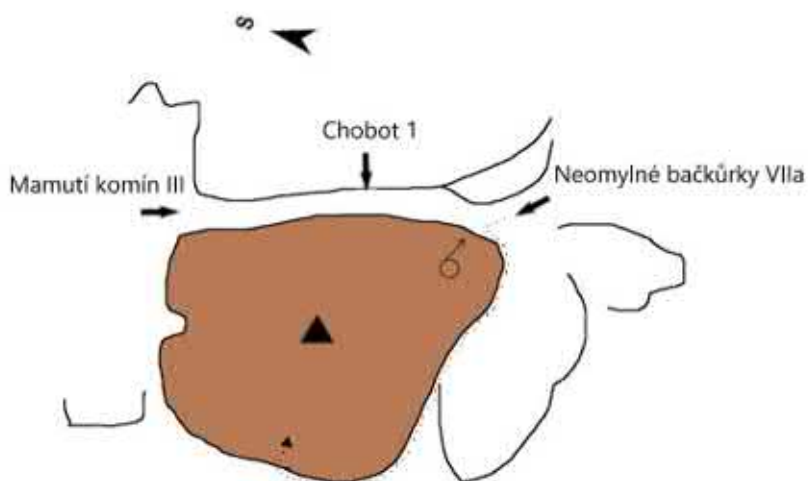
Z masívu sestup a přeskok na vrchol. Michael Bellmann, 14.9.1999

MAMUTÍ KOMÍN, II

Od J nebo S komínem mezi věží a masívem na vrchol. Vlastislav Hrkal st., Milan Stárek, 10.10.1990

NEOMYLNÉ BAČKŮRKY, VIIa

Od J krátce komínem mezi věží a masívem, traverz vlevo (hodiny) do údolní stěny. Stěnou přes hodiny přímo na vrchol. Pavel Bechyně, 2.9.1997



MANŽELSKÁ VĚŽ

Eheturm

MAPY.CZ

Google Maps

STARÁ CESTA, II

Komínem mezi J věží a masívem na vrchol. Lubomír Kaván, P. Kavánová, 16.11.1990

VNITŘNÍ KOMÍN, III

Komínem mezi J věží a S věží na vrchol. Lubomír Kaván, M. Lukešová, P. Kavánová, 24.11.1990

MEDÚZA

Meduse

 MAPY.CZ

 Google Maps

BRNČÁLOVÁ HRANA, IV

Vlevo od S hrany stěnou, výše hranou na vrchol. Vlastislav Hrkal st., Milan Stárek, Pavel Šedý, 6.6.1993

BRNČÁLOVÁ HRANA - VARIANTA, IV

Náhorní stěnou ke hraně a tou na vrchol. Vlastislav Hrkal st., Milan Stárek, Pavel Šedý, 6.6.1993

LETNÍ HRANA, III

Jižní hranou přímo na vrchol. Vlastislav Hrkal st., Milan Stárek, Pavel Šedý, 6.6.1993

ŽAHAVKA, VI

Středem údolní stěny trhlinou a stěnou na vrchol. Vladislav Nehasil, 27.9.2003

MEDVÍDEK PÚ

Winnie Puuh

MAPY.CZ

Google Maps

ZA UŠIMA, V

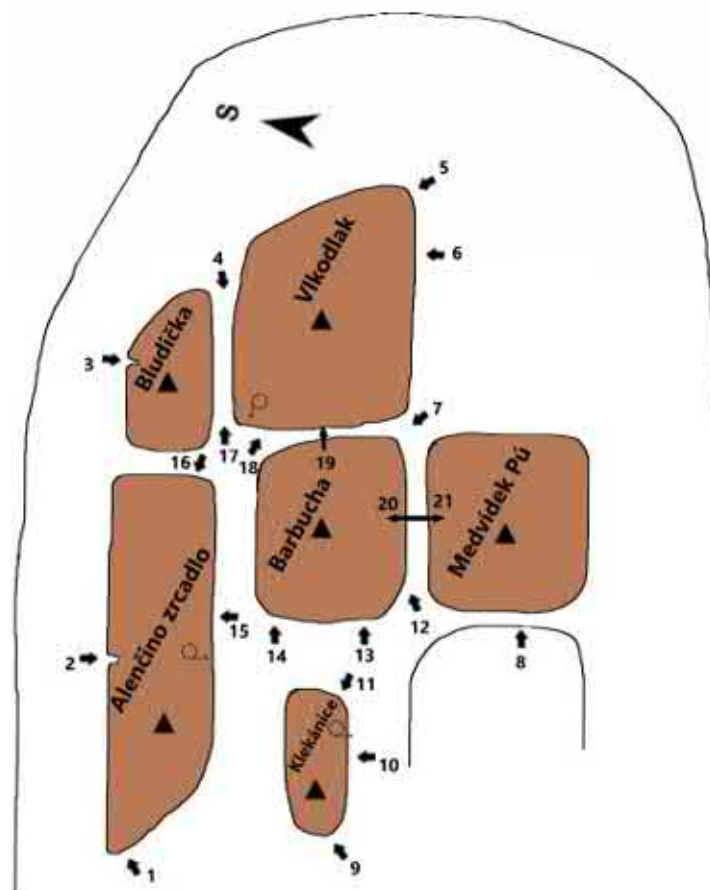
Z masívu vlevo přepad a vpravo po stupních na předvrchol. Přechod na vrchol. Pavel Henke, Petr Kočka, 12.9.1997

KOMÍNOVÁ CESTA, III

Cestou „Azurit“ na Barbuchu vzhůru a výše přepad na vrchol. Pavel Henke, 12.9.1997

PŘESKOK, 1

Z Barbuchy přeskok na vrchol. David Nehasil, 4.11.2001



1. Po západním rámu IXb
2. Svět za zrcadlem IXc
3. Bludný tanec VIIa
4. Bonbónek IV
5. Mrakomor IXb
6. Sousto pro potkana VIIIc
7. Capriviho spára IV
8. Za ušima V
9. JZ hrana V
10. Jumbo Jet VIIIb
11. Rozmazlená hrana VIIa
12. Azurit III
13. Paví očko VIIa
14. Pan Páv VIIc
15. Řezbářův učeň VIIb
16. Východní hrana III
17. Sestupová cesta II
18. Sestupová cesta II
19. Přeskok 1
20. Přeskok 1
21. Přeskok 1

MELZEROVA JEHLA

Melzernadel

 MAPY.CZ

 Google Maps

NORMÁLNÍ CESTA, VI

Velkým rozporem mezi levou náhorní hranou a masivem, výše hranou na vrchol. Němečtí lezci

NĚMÝ DAV, VI

Náhorní stěnou přes hodiny na vrchol. Pavel Henke, Jiří Chára, Pavel Bechyně, Slavomil Krob, 1.12.2001

NĚMÝ DAV - VARIANTA, III

Rozporem mezi pravou náhorní hranou a masivem, výše přepadem na vrchol. Pavel Bechyně, Pavel Henke, Jiří Chára, Slavomil Krob, 1.12.2001

OKAMŽIK ČASU, VIIIc

Od J traverz vlevo na levou údolní hranu a tou přes 2 kruhy n. v. Pavel Henke a Pavel Bechyně, 23.8.2003

MĚSÍČNÍ KÁMEN

Mondstein

 MAPY.CZ

 Google Maps

ARMSTRONG, VI

J hranou přímo přes kruh na vrchol. Václav Sojka, Lubomír Kaván, 9.5.1993

BOULDER, VIIb

Převislou SV stěnou přímo na vrchol. Václav Sojka, 9.3.1992

HOUSENKA, III

2 m vpravo od „Staré cesty“ stavěním a stěnou přímo na vrchol. Michael Bellmann, Henry Krönert, 5.10.1997

KRVAVÁ SPÁRA, VIIa

V JZ stěně převislou spárou na vrchol. Jan Marhan

MUCHO LAPÁK, VIIc

Vlevo od „Staré cesty“ převislou stěnou přes díru na vrchol. Martin Čermák, 8.6.1997

NÁHORNÍ CESTA, IV

JV stěnou přes kruh přímo na vrchol. Jan Marhan, V. Sedláček

NĚČÍ CESTA, V

V hranou přímo na vrchol. Jan Marhan, Václav Sedláček

RUDÁ ARMÁDA, VIIa

Z bloku Z hranou přímo na vrchol. Lubomír Kaván, Václav Sojka, 9.5.1993

STARÁ CESTA, II

Při S hraně položenou stěnou na vrchol.

MITRA

Mitra

MAPY.CZ

Google Maps

MAŠKARNÍ PLES, III

Z náhorní strany travers vpravo a stěnou na vrchol. Volker Müller, Winfried Popelka, Waldtraut Gantze, Hasso Gantze, 11.11.1998

NÁHORNÍ CESTA, VI

Náhorní stěnou přímo na vrchol. Vladislav Nehasil, 25.10.2003

TVÁŘ JÓGY, V

Z náhorní strany travers vlevo do údolní stěny a tou na vrchol. Andreas Poppe, 24.8.2000

MLÝNEK NA KÁVU

Kaffeemühle

 MAPY.CZ

 Google Maps

STARÁ CESTA, II

Ve středu náhorní stěny úzkým komínem na balkón a stěnou po stupních na vrchol. Hasso Gantze, Volker Müller, 6.4.1999

VARIANTA Z MASIVU, I

Vpravo z masivu sestup žlabem na lávku, vlevo přepad a doprava do komína „Staré cesty“. Jím na vrchol. Michael Bellmann, Daniel Flügge, 20.9.2008

ÚDOLNÍ KOMÍN, II

Od nástupu Staré cesty průlez do údolní stěny a tam komínem na balkón. Starou cestou na vrchol. Albrecht Kittler, 2.10.1999

NÁHORNÍ CESTA, III

Vlevo v náhorní stěně komínem na předvrchol a hřebenem na vrchol. Thomas Häntzschel, 23.6.2001

MYSLIVECKÝ KÁMEN

Jägerstein

MATY.CZ

Google Maps

STARÁ CESTA, II

Od S žlabem přímo na vrchol. David Nehasil, Vladislav Nehasil, Jiří Svoboda, 27. 9. 2003

JIHOVÝCHODNÍ HRANA, IV

JV hranou přímo na vrchol. Vladislav Nehasil, David Nehasil, Jiří Svoboda, 27. 9. 2003

ZÁPADNÍ STĚNA, III

V levé části Z stěny na vrchol. Lothar Petrich, Gerald Männel

OCET

Essig

 MAPY.CZ

 Google Maps

UTOPENCI, V

Z Augustiniánu sestup hranou na lávku. Přepad a hranou šikmo vpravo přes kruh na vrchol. Volker Müller, Hasso Gantze, Hans Müller, 31.10.1998

CIBULOVÉ KRUHY, III

Z masívu sestup stěnou na lávku a široký přepad (nebo Přeskok 1) na vrchol. Volker Müller, 31.10.1998

KŘENOVÁ CESTA, III

Z Oleje sestup hranou a přepad na vrchol. Hasso Gantze, 2.11.1998

ÚDOLNÍ CESTA, VI

V údolní stěně spárou na polici. Doleva a úzkým komínem mezi věžemi Olej a Ocet, výše stěnou na vrchol (možno též vpravo na věž Olej). Jörgen Höfer, Peter Hähnel, 13.12.2004

ESSENCE, VIIIc

Jako "Údolní cesta" na polici ke kruhu (dodatečně osazen). Traverz doprava do sokolíka a jím přes 4 kruhy na vrchol (od 2. kruhu stavěním). Jörgen Höfer, Günter Müller, Heinz Eckardt, Peter Hähnel, 9.7.2011

OCTOMILKA, VIIc

Vlevo v údolní stěně spárou v koutě k převisu, výše přes převis (3 kruhy) a žlabem na vrchol. Jörgen Höfer, Peter Hähnel, 22.8.2009

PŘESKOK, 1

Skokem z Oleje. Sasští kamarádi

OLEJ

öl

MAPPY.CZ

Google Maps

TATARSKÁ OMÁČKA, III

Z věže Ocet přepad a krátce stěnou na vrchol. Hans Müller, Volker Müller, Hasso Gantze, 31.10.1998

OLIVOVÁ CESTA, 1

Z masívu vpravo přeskok na vrchol. Hasso Gantze, 2.11.1998

OLEJOVÉ ROZVĚTVENÍ, III

Z věže Tabasco sestup a překrok na vrchol. Heinz Eckardt, Günter Müller, 13.12.2005

ORLICKÁ VĚŽ

Adlergebirgsturm

 MAPY.CZ

 Google Maps

JIŽNÍ SPÁRA, VIIa

V J stěně doleva jdoucí spárou s převislým nástupem na vrchol. Radim Souček, Jindřich Strauss, Petr Laštovička, 3.4.1977

RŮŽOVÁ CESTA, VIIa

V hranou do výklenku, doleva a spárou na vrchol. Zdeněk Kropáček, Jiří Nejezchleba, Martin Kropáček, 7.8.1976

SEVERNÍ KOMÍN, III

Ve středu S stěny komínem s převislým nástupem na vrchol. Monika Kropáčková, Zdeněk Kropáček, 1.8.1976

SEVERNÍ KOMÍN - VARIANTA, II

Vlevo v náhorní stěně na lávku a traverz vlevo na konec komína, stěnou na vrchol. Jürgen Schäfer, Steffen Schäfer, 30.5.1982

STARÁ CESTA, IV

V náhorní stěně spárou na balkón a hladkou stěnou na vrchol. Zdeněk Kropáček, Martin Kropáček, 1.8.1976

STARÁ CESTA - VARIANTA, VI

„Starou cestou“ na konec spáry a doprava trhlinou na vrchol. Zdeněk Kropáček, Manfred Kühn, 9.9.1978

UHLÍŘSKÁ CESTA, V

Vpravo od „Severního komína“ komínem do sedla a vlevo stěnou na balkón. „Starou cestou“ na vrchol. Zdeněk Kropáček, Manfred Kühn, Egon Merke, 9.9.1978

PADACÍ MOST

Fallbrücke

MAPY.CZ

Google Maps

STARÁ CESTA, II

Ze sedla mezi věžemi stěnou na vrchol. Jürgen Höfer, Ch. Otremba, 1.7.2001

JIŽNÍ HRANA, II

Vlevo od "Staré cesty" hranou na vrchol. Jürgen Höfer, Ch. Otremba, 1.7.2001

SKOK, 2

Z věže Zbrojnoš přeskok na vrchol. David Nehasil, Vladislav Nehasil, 12.10.2003

PO HRANĚ, III

Zprava na hranu předskalí , po ní na předskalí a překrok na vrchol. Petr Kočka, 31.10.2003

ŠEPTAVÝ KOUT, II

Komínem mezi předvrcholem a vrcholem na předvrchol a překrok na vrchol. Carsten Höfer, Jürgen Höfer, 2.3.2002

POSTILIÓN

Postillion

MAPPY.CZ

Google Maps

CESTA BEZ KOČÁRU, VIIa

Vpravo v náhorní stěně stěnou přes kruh na šikmou římsu. Tou doleva na hranu a stěnou na vrchol. Helmut Paul, Dieter Fahr, Dietmar Heinicke, Eberhard Roßberg, 10.5.1975

JIHOVÝCHODNÍ HRANA, VIIb

Postavením na JV hranu a tou přes kruh přímo na vrchol. Peter Henke, Claus Böhme, 26.6.1976

ÚDOLNÍ CESTA, VIIa

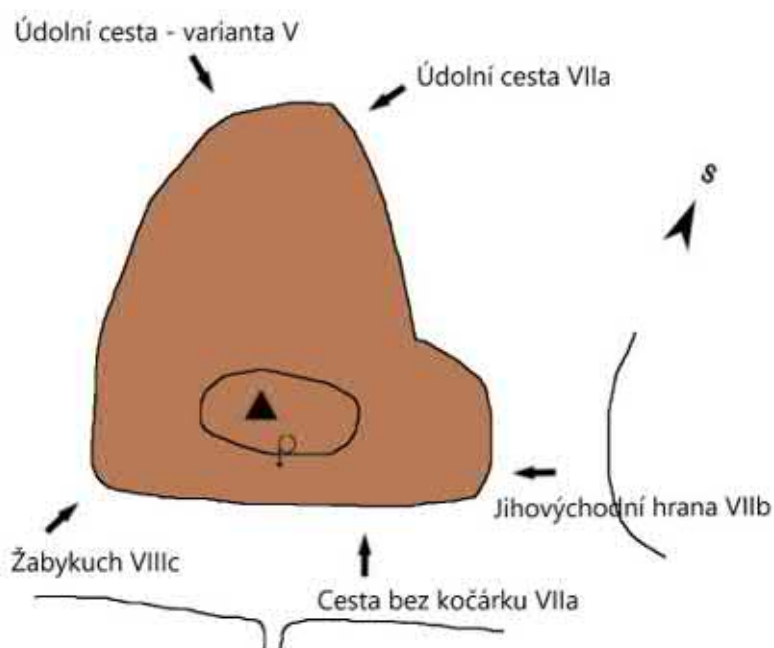
Vlevo od S hrany stěnou ke žlabu (kruh). Žlabem na balkón a stěnou na vrchol. Zdeněk Kropáček, 18.1.1975

ÚDOLNÍ CESTA - VARIANTA, V

V Z stěně mohutným stavěním k šikmému žlabu a jím na balkón. Stěnou na vrchol. Zdeněk Kropáček, Manfred Kühn, Egon Merke, 29.7.1978

ŽABYKUCH, VIIIc

Levou náhorní hranou přímo přes 2 kruhy na vrchol. Pavel Henke, Pavel Bechyně, 11.7.2002



POUSTEVNA

Einsiedelei

 MAPY.CZ

 Google Maps

LET STŘEMHLAV, IV/2

Z masívu sestup na balkón a skok na vrchol. V. Nehasil, Jan Paul, 11.1.2004

NÁHORNÍ HRANA, IV

Náhorní hranou přímo na vrchol. Zdeněk Kropáček, 15.7.1978

NÁVRAT, 2/II

Z vrcholu Poustevníka přeskok na předvrchol a „Starou cestou“ na vrchol. Jan Paul, 11.1.2009

SEVERNÍ CESTA, IV

Od S koutem a komínem na předvrchol. „Starou cestou“ na vrchol. Zdeněk Kropáček, 6.11.1977

SEVERNÍ SPÁRA, V

S hranou a převislou spárou (malé hodiny) na vrchol. Karel Merhulík, 10.6.1980

STARÁ CESTA, II

Od JZ komínem na předvrchol a stěnou na vrchol. Dáša Kropáčková, Zdeněk Kropáček, 6.11.1977

POUSTEVNÍK

Einsiedler

MAPPY.CZ

Google Maps

STARÁ CESTA, I

Od Z komínem mezi věží a masivem na vrchol. Zdeněk Kropáček, Manfred Kühn, Heinz Walther, Egon Merke, Karel Merhulík, Monika Kropáčková, 11.11.1997

ALELUJA, II

Mezi věží a masivem vpravo od komína vzhůru přes kruh na vrchol. Němečtí lezci

PŘESKOK, 1

Z masivu sestup a přeskok na vrchol. Vladislav Nehasil, Jan Paul, 11.1.2004

POZDŇÁTKO

Spätling

MAPY.CZ

Google Maps

STARÁ CESTA, IV

Ve středu J stěny spárou a komínem na vrchol. Jörg Hempelt, Albrecht Kittler, Gerald Männel, Karl-Christian Mlasowsky, 26.9.1998

KŘAPKY, VI

Vlevo v J stěně stěnou a vhloubením na vrchol. Pavel Bechyně, David Nehasil, Vladislav Nehasil, Pavel Henke, 11.11.2001

JIHOZÁPADNÍ HRANA, V

Vlevo v J stěně žlabem na balkón v náhorní stěně. Stěnou šikmo vpravo za hranu a žlabem na vrchol. Vladislav Nehasil, David Nehasil, 4.11.2001

PŘEDNÍ HRANA, IV

Z bloku v náhorní stěně vlevo postavením a hranou na vrchol. Steffen Konkol, Volker Müller, 2.7.2000

MANIAK, VI

Vlevo v S stěně úzkým komínem přes kruh na vrchol. Pavel Bechyně, David Nehasil, Pavel Henke, Vladislav Nehasil, 11.11.2001

Č. 151, VIIa

V hranou na polici a vpravo stěnou, výše šikmo vlevo na vrchol. Andreas Poppe, K. Arend, H. Malter, 14.10.2000

DĚTSKÝ PLÁČ, VIIa

V pravé části J stěny stěnou přes kruh přímo na vrchol. Vladislav Nehasil, Pavel Henke, David Nehasil, Pavel Bechyně, 11.11.2001

POŽÁRNÍK

Feuerwehrmann

MAPY.CZ

Google Maps

DRUHÝ ÚTOK, V

V JV stěně krátce koutem a traverz vlevo železitou lávkou, výše stěnou přes skalní roh na vrchol. Hasso Gantze, 25.10.1998

STARÁ CESTA, III

Z náhorní stěny vpravo stěnou do údolní stěny a komínem na vrchol. Zdeněk Kropáček, Egon Merke, Manfred Kühn, 19.9.1982

PYTLÁCKÝ KÁMEN

Raubschützstein

MAPY.CZ

Google Maps

STARÁ CESTA, III

V J stěně levým komínem a stěnou po stupních na vrchol. Franz Menzel, 5.5.1973

STARÁ CESTA - VARIANTA, III

Od SZ traverz vlevo a zarostlým žlabem do komína. Jako „Stará cesta“ na vrchol. Zdeněk Kropáček, 7.7.1985

LETNÍ CESTA, IV

Vpravo v Z stěně stěnou přímo na vrchol. Miroslav Janšto, J. Mader, Jiří Svoboda, 9.7.1983

SEVERNÍ KOMÍN, II

Vlevo v S stěně komínem na balkón a jako „Jižní komín“ na vrchol. Manfred Kühn, Egon Merke, 29.9.1979

PORANĚNÉ KOLENO, VI

Vpravo v J stěně spárou přes díru na vrchol. Zdeněk Patzelt, Jiří Forman, 15.7.1983

JIŽNÍ KOMÍN, II

Ve středu J stěny komínem a stěnou po stupních na vrchol. Franz Menzel, T. Lindner, 16.9.1973

ZATOULANÝ KÁČE, VIIa

Mezi Jižním komínem a „Starou cestou“ stěnou přes kruh na předvrchol. Přejít na vrchol. Jiří Forman, J. Zmatlíková, 11.10.1987

PYTLÁK

Raubschütz

MAPY.CZ

Google Maps

STARÁ CESTA, III

Mezi Pytláckým kamenem a věží od J komínem vzhůru a vlevo na balkón (sem též od SZ komínem). Stěnou při J hraně na vrchol. Franz Menzel, T. Lindner, 16.09.1973

STARÁ CESTA – VARIANTA, III

Z rokle „Staré cesty“ na balkón. Němečtí lezci

PŘECHODOVÁ CESTA, III

Z Pytláckého kamene sestoupit na polici. Traverz kolem předvrcholu a překrokem do „Staré cesty“ tou n. v. Andreas Poppe, 26.08.2000

ZÁPADNÍ CESTA, V

Z lávky na Z straně stěnou přímo n. v. Němečtí lezci

REJNOK

Rochen

 MAPY.CZ

 Google Maps

SKOK, 2

Z masívu přeskok na vrchol. Vlastislav Hrkal st., Jana Hrkalová, 9.8.1987

PŘEPAD, II

Od J sestup z masívu a přepad na údolní hranu. Tou na vrchol, 14.1.1989

NÁHORNÍ KOMÍN, II

Od V z kouta v masívu stěnou ke komínu a jím na vrchol. (Také ve středu komína trhlinou přímo na vrchol - IV.). Vlastislav Hrkal st., Jana Hrkalová, 8.5.1988

ÚDOLNÍ CESTA, VI

V údolní stěně komínem a spárou přes kruh na vrchol. Vlastislav Hrkal st., Jiří Chára, 20.6.1989

MANŽELSKÁ HRANA, VI

3 m vpravo od kouta v masívu spárou na balkón, hranou a vpravo stěnou na vrchol. Vlastislav Hrkal st., Jana Hrkalová, 14.5.1988

RŮŽOVÝ ZAHRADNÍK

Rosa Gärtner

MAPY.CZ

Google Maps

STARÁ CESTA, II

Vlevo v náhorní stěně z bloku stěnou při hraně na vrchol. Erich Fröde, 4.8.1970

PŘESKOK, 2

Od V z masívu přeskok na vrchol. V. Nehasil, D. Nehasil, 14.11.1998

ZADNÍ VRÁTKA, VI

Ve V stěně lomenou spárou na vrchol. V. Nehasil, D. Nehasil, 14.11.1998

ÚDOLNÍ CESTA, VI

Ve středu údolní stěny koutem, výše širokou spárou a komínem na vrchol. V. Nehasil, D. Nehasil, 14.11.1998

KLÍČ KE ŠTĚSTÍ, VIIa

Vpravo v náhorní (S) stěně rozšiřující se spárou na vrchol. V. Nehasil, D. Nehasil, 14.11.1998

KRÁTKÁ SPÁRA, IV

Ve středu náhorní (S) stěny spárou na vrchol. Heinz Walther, 18.9.1971

ŘÁDNÝ OBČAN

Braver Bürger

 MAPY.CZ

 Google Maps

HLAVNĚ ZDRAVÍ, VIIb

Vlevo v náhorní stěně přes dřík na vrchol. Václav Sojka, 10.6.1993

KLÍDEK, VIIb

Vpravo v náhorní stěně rozporem mezi masívem a věží na vrchol. Václav Sojka, 10.6.1993

SKOK, 2

Z masívu hluboký skok na vrchol. Jens Berger, 28.7.1990

STARÁ CESTA, VI

Z náhorní strany na lávku a traverz vlevo do vhloubení v S stěně (hodiny). Spárou na vrchol. Dieter Stelzer, J. Stelzer, 26.9.1981

STARÁ CESTA - HADÍ VARIANTA, VIIa

Při levé údolní hraně vzhůru na lávku a traverz vpravo do spáry. Tou na vrchol. Václav Sojka, 4.6.1993

STARÁ CESTA - PŘÍMÁ VARIANTA, VIIa

V S stěně spárou přímo k hodinám a „Starou cestou“ na vrchol. Stanislav Emingr, J. Vlaso, 20.6.1992

STRAŠÁK OBČANŮ, V

Z masívu sestup 3 m spárou a přepad z postavení na vrchol. Jörg Nescheida, Hasso Gantze, 8.11.1998

ŘÁDNÁ CESTA, VIIc

SV hranou krátce vzhůru, výše doprava za hranu do žlabu ke kruhu, Žlabem a stěnou na vrchol. Jörgen Höfer, Carsten Höfer, 5.7.2007

SCHOVANÝ KUŽEL

Versteckter Kegel

 MAPY.CZ

 Google Maps

DOBYTKU SMÍCHU NETŘEBA, VIIIb

Vlevo v náhorní stěně přímo přes převis ke kruhu. Hranou přes 2. kruh na vrchol. Pavel Henke, Pavel Bechyně, 1.9.2003

KOSTITŘAS, IXa

Vpravo ve V stěně šikmo vpravo přes kruh na hranu a tou přes 3 kruhy na vrchol. Pavel Henke, Pavel Bechyně, 9.9.2005

SLEPÁ BABA, VIIb

Vlevo v náhorní stěně šikmo vlevo ke kruhu. Hranou přes hodiny a 2. kruh na vrchol. Pavel Bechyně, Pavel Henke, 1.9.2003

STARÁ CESTA, V

V náhorní stěně spárou šikmo doprava ke kruhu a stěnou na vrchol. Heinz Mitzscherlich, Hans-Joachim Scholz, 21.9.1974

VYTŘENEJ ZRAK, VIIIb

V levé části V stěny přes 2 kruhy na vrchol. Pavel Henke a Pavel Bechyně, 19.9.2003

SKYLLA

Scylla

MAPY.CZ

Google Maps

JIŽNÍ HRANA, IV

J hranou přímo na vrchol. Karel Stein, František Hylmar, 20.9.1977

JIŽNÍ HRANA - VARIANTA, II

Vlevo od J hrany komínem a stěnou, výše hranou na vrchol. Zdeněk Kropáček, 15.7.1978

STARÁ CESTA, III

V stěnou doprava a hranou na vrchol. František Hylmar, Karel Stein, 20.9.1977

VÝCHODNÍ STĚNA, V

Středem V stěny přímo na vrchol. Zdeněk Kropáček, 15.7.1978

SLEPÝ STŘELEC

Blinder Schütze

MAPPY.CZ

Google Maps

STARÁ CESTA, IV

Středem náhorní stěny přímo na vrchol. Vladislav Nehasil, David Nehasil, Jiří Svoboda, 27.9.2003


NÁHORNÍ HRANA, V

Levou náhorní hranou na vrchol. Vladislav Nehasil, Jiří Svoboda, David Nehasil, 27.9.2003

SMRDUTÝ KÁMEN

Stinkestein

MAPY.CZ

Google Maps

STARÁ CESTA, II

Zarostlou V stěnou šikmo vpravo na vrchol. Albrecht Kittler, Jörg Hempelt, 23.11.1997

JIŽNÍ SOKOLÍK, III

Vlevo v J stěně sokolíkem na konec (hodiny), výše stěnou šikmo vlevo na vrchol. David Nehasil, Jiří Svoboda, 19.7.2003

SMRTKA

Sensenmann

MAPPY.CZ

Google Maps

VÝSTUP, II

Krátkou náhorní hranou na vrchol. Vlastislav Hrkal st., 27.6.1989

SNĚHURKA

Schneewittchen

MAPY.CZ

Google Maps

STARÁ CESTA, III

Vlevo v náhorní stěně přímo stěnou na vrchol.

SMYSLNÉ POLÍBENÍ, V

Z náhorní strany travers vpravo do údolní stěny a tou na vrchol. David Nehasil, Vladislav Nehasil, 12.10.2003

SOLNIČKA

Salzstreuerin

 MAPY.CZ

 Google Maps

STARÁ CESTA, III

Od JZ komínem mezi věží a masívem, výše stěnou na vrchol. Hasso Gantze, 2.11.1998

NACL (CHLORID SODNÝ), III

Z komína „Staré cesty“ průlez do údolní stěny na lávku, vlevo stěnou a žlabem na vrchol. Volker Müller, Winfried Popelka, Hasso Gantze, 5.11.1998

SŮL KAMENÁ, III

Jako „NaCl“ na lávku v údolní stěně, vpravo komínem a stěnou šikmo vpravo na vrchol. Volker Müller, Hasso Gantze, 5.11.1998

SOUDEK

Keg

MAPY.CZ

Google Maps

STARÁ CESTA, III

Z náhorní strany stěnou do žlabu jím a po stupních na vrchol. Zdeněk Kropáček, 12.9.1987

PĚNIVÉ OSVĚŽENÍ, VIIa

Nástup vlevo od „Staré cesty“ žebrem a stěnou přímo na vrchol. Vladislav Nehasil, 20.8.2012

KUDY KAM, V

Z Údolní strany širokou, zpočátku převislou, spárou na vrchol. Pavel Henke, Karel Bělina, 28.10.2009

HEINEKEN, VIIa

Od J převisem šikmo vlevo až za hranu do vhloubení a jím na vrchol. Vladislav Nehasil, 20.8.2012

VARIANTA, III

Jednoduchým stavěním do vhloubení cesty „Heineken“ a tou na vrchol. Zbyněk Homola, Vladislav Nehasil, Jiří Chaloupka, Jan Paul, Jan Nádvorník, 6.10.2012

SPÁLENÝ HRAD

Feuerburg

 MAPY.CZ

 Google Maps

DRSNÁ SPÁRA, VI

V údolní (Z) stěně koutovou spárou a komínem na vrchol. Zdeněk Kropáček, Manfred Kühn, Egon Merke, R. Steinborn, 1.10.1983

HORSKÁ CESTA, II

Vlevo v masívu sestup stěnou a žlabem. Přepad a komínem, výše stěnou na vrchol. Manfred Kühn, 19.9.1982

JIŽNÍ KOMÍN, II

V J stěně úzkým komínem mezi věží a masívem, výše stěnou na vrchol. Zdeněk Kropáček, Egon Merke, Manfred Kühn, R. Steinborn, 1.10.1983

KOUZLO LÁSKY, Xa

Vpravo od „Drsné spáry“ hranou přes 2 kruhy ke 3. kruhu. Traverz vlevo a spárou na vrchol. Jürgen Höfer, 29.8.2002

MECHOVÝ ŽLAB, II/1

Jako „Stará cesta“ strží několik m vzhůru a vpravo přes balkón k zarostlému žlabu. Jím na předvrchol a přeskok na vrchol. Jürgen Höfer, Ch. Otremba, 12.5.2001

NEMOTORNÁ CESTA, IXc

Ve středu JZ stěny stěnou přes 4 kruhy na vrchol. Jürgen Höfer, 1.7.2001

PŘECHODOVÁ CESTA, IV/1

Vpravo v masívu sestup při hraně a přeskok na předvrchol. Sestup a přepad na vrchol. Zdeněk Kropáček, 19.9.1982

STARÁ CESTA, II

Od S strží do sedla a vpravo komínem mezi vrcholem a předvrcholem na vrchol. Egon Merke, 10.1981

SPÁLENÁ SÁZKA, VIIIb

Nástup asi 5m vlevo od cesty "Jižní komín" stěnou přes 3 kruhy přímo na vrchol. Thomas Kibisch x Jürgen Höfer, 12.7.2008

PŘESKOK, 2

Z masívu přeskok na položenou stěnu a tou na vrchol. David Nehasil, 12.10.2003

SRŠEŇ

Hornisse

 MAPY.CZ

 Google Maps

DELIKATESA, II

Od V komínem do sedla. „Starou cestou“ na vrchol. Jörg Hempelt, 17.10.1999

HORSKÁ CESTA, I

Z masívu sestup do sedla a „Starou cestou“ na vrchol. Ladislav Vörös, 14.8.1993

PŘEPAD, I

Z masívu přepad (přeskok 1) na vrchol. V. Nehasil, Jan Paul, D. Nehasil, 31.8.2003

STARÁ CESTA, I

Od SZ komínem do sedla. Stěnou a hřebenem na vrchol. Stanislav Emingr, 14.8.1993

STAROSTA

Bürgermeister

MAPY.CZ

Google Maps

CESTA ÚŘEDNÍCH ŠIMLŮ, VIIb

Náhorní stěnou ke kruhu a stěnou šikmo vpravo do „Staré cesty“. Tou na vrchol. Jan Ondrouch, Zdeněk Kropáček, Dáša Kropáčková, 10.7.1983

SLUŽEBNÍ CESTA, VIIa

V údolní stěně spárou a žlabem na balkón (kruh). Stěnou nejprve přímo, poté vlevo na vrchol. Zdeněk Kropáček, Hasso Gantze, Manfred Kühn, 27.6.1981

SOUKROMÁ CESTA, VI

Rozporovým komínem mezi věží a masívem do „Úřední cesty“. Tou na vrchol. Hasso Gantze, Manfred Kühn, Zdeněk Kropáček, 27.6.1981

STARÁ CESTA, V

Vpravo v J stěně na balkón a šikmou stěnou na vrchol. Heinz Weigel, Karel Hladík, Günther Schneider, Václav Tůma, Jaroslav Uher, Jindřich Strauss, 3.6.1973

ÚŘEDNÍ CESTA, IV

Z masívu sestup k římse. Přepad z postavení a stěnou na vrchol. Dietmar Heinicke, Helmut Paul, Dieter Lehmann, Heinz Weigel, Helmut Weigel, 22.9.1974

STRÁŽCE JEHLY

Nadelwächter

MAPPY.CZ

Google Maps

HODINÁŘOVA SPÁRA, V

Vpravo v údolní stěně stěnou a spárou k hodinám, výše stěnou vpravo na vrchol. Vlastislav Hrkal st., Jana Hrkalová, 23.9.1987

MATES, VIIa

Vlevo v údolní stěně stěnou, výše převislou spárou a stěnou na vrchol. Václav Sojka, 30.6.1990

NÁHORNÍ HRANA, I

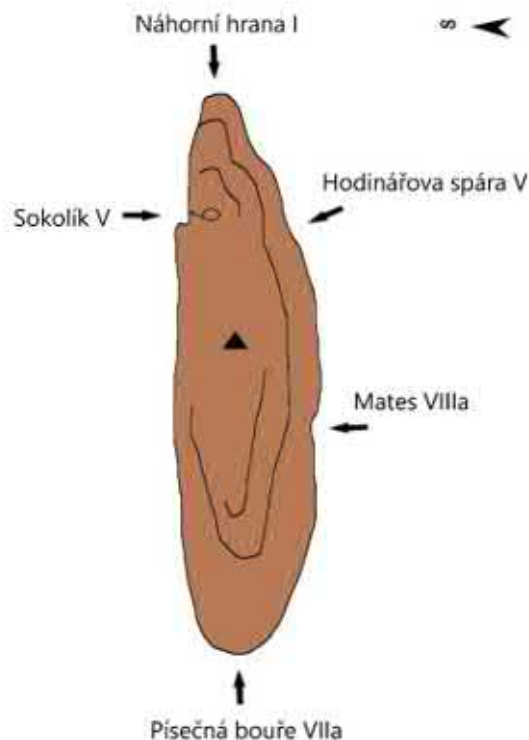
Náhorní hranou přímo na vrchol.

PÍSEČNÁ BOUŘE, VIIa

Údolní hranou přes převis, výše nejprve vlevo poté šikmo vpravo na vrchol. Václav Sojka, Jiří Melo, 22.4.1988

SOKOLÍK, V

Sokolíkem v SZ stěně přímo na vrchol. Václav Sojka, Jiří Melo, 22.4.1988



STRÁŽCE MASIVU – M

Massivwächter - M

MAPPY.CZ

Google Maps

VÝSTUP, II

Od JV sestup údolní hranou přilehlého masívu (nebo komínem) do sedla mezi věž a hrot. Údolní stěnou na vrchol.

PŘESKOK, 1

Z masivu přeskok na vrchol. Vladislav Nehasil, David Nehasil, 8.8.2003

ÚDOLNÍ CESTA, VIIb

Pravou údolní spárou přes kruh až na konec, výše šikmo vlevo do ramenní spáry. Tou a komínem na vrchol. Jürgen Höfer, Thomas Kubisch, 1.7.2007

KLASIK, VIIb

Levou údolní spárou, výše stěnou šikmo vpravo na vrchol. Thomas Kubisch, Jürgen Höfer, 1.7.2007

STRÁŽCE MOSTKŮ

Brückengrundwächter

 MAPY.CZ

 Google Maps

AFRICKÁ CESTA, VI

Vlevo od „Staré cesty“ krátce spárrou a traverz vlevo ke kruhu. Stěnou na vrchol. Vlastislav Hrkal st., Milan Stárek, Tomáš Chochola, L. Moural, 26.5.1990

DVOJKA, III

Náhorní hranou na předvrchol a „Starou cestou“ na vrchol. Vlastislav Hrkal st., 26.5.1990

ŠEDÁ STĚNKA, IV

Při JV hraně stěnou (2xhodiny) na předvrchol a „Starou cestou“ na vrchol. Pavel Šedý, Vlastislav Hrkal st., Tomáš Chochola, Milan Stárek, L. Moural, 26.5.1990

SENEGALSKÝ STŘELEC, VI

Při levé náhorní hraně vzhůru a vpravo ke kruhu „Africké cesty“. Tou na vrchol. Václav Sojka, 23.8.1993

STARÁ CESTA, III

Z náhorní stěny úzkým komínem na předvrchol a stěnou na vrchol. Franz Menzel, Wolfgang Schelzel, 13.5.1972

ÚDOLNÍ KOMÍN, IV

Komínem v údolní stěně na předvrchol a „Starou cestou“ na vrchol. Franz Menzel, T. Lindner, M. Wendt, 20.4.1973

STRÁŽCE PĚTIDOMÍ

Fünfhäuserwächter

 MAPY.CZ

 Google Maps

JIŽNÍ STĚNA, IV

Středem Z stěny, výše vlevo na vrchol. Jiří Chára, Vlastislav Hrkal st., 1989

PADAJÍCÍ LISTÍ, VI

Ve středu S stěny hladkou stěnou ke žlabu a jím na vrchol. Pavel Šedý, Vlastislav Hrkal st., 27.10.1990

ŠAKALŮV DECH, VIIa

Úplně vlevo v S stěně stěnou přes kruh na vrchol. Vlastislav Hrkal st., Pavel Šedý, Milan Stárek, 20.7.1991

STARÁ CESTA, III

SZ hranou krátce na římsu, travers vlevo a spárou na vrchol.

STARÁ CESTA - VARIANTA, IV

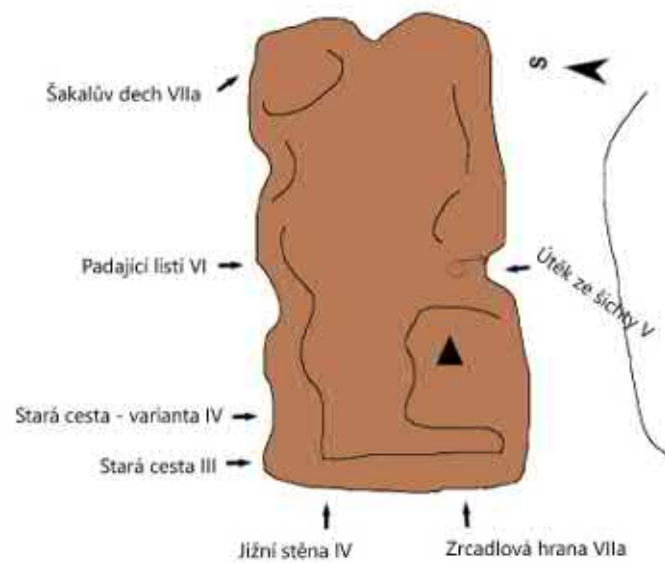
S stěnou přímo do spáry a „Starou cestou“ na vrchol. Miroslav Michlík, 12.8.1973

ÚTĚK ZE ŠICHTY, V

J stěnou a spárou pod slaněním přímo na vrchol. Vlastislav Hrkal st., Pavel Votický, 1989

ZRCADLOVÁ HRANA, VIIa

JZ hranou přes kruh přímo na vrchol. Vlastislav Hrkal st., 27.10.1990



STRÁŽCE PRYSKYŘIČNÉHO DOLU

Harzgrundwächter

MAPY.CZ

Google Maps

NÁHORNÍ SPÁRA, V

Náhorní spárou přes dodatečný kruh na vrchol. Otto Heinicke, K. Krille, 5.6.1921

PRYSKYŘIČNÁ KOLOBĚŽKA, VIIc

Vpravo ve V stěně zářezem k díře a vlevo ke kruhu. Stěnou a žlabem na vrchol. Thomas Häntzschel, Jürgen Höfer, 2.9.2000

STARÁ CESTA, II

Údolním komínem přímo na vrchol. Otto Heinicke, K. Krille, 5.6.1921

TIBI, VIIc

Vpravo v J stěně spárou přes převis ke kruhu a vpravo stěnou ke 2. kruhu. Hranou na vrchol. V.áclav Sojka, Tiberiv Kantor, 29.6.1990

STRÁŽCE VOSÍHO VRCHU

Wespenbergwächter

MAPY.CZ

Google Maps

HRANA ŘÍMSKÉ KLEČE, VIIa

JZ hranou na lávku a přes kruh stěnou na vrchol. Hasso Gantze, Frank Fünfstück, Volker Müller, 10.7.1999

JIŽNÍ CESTA, IV

J stěnou na lávku, stavěním a hranou na vrchol. Zdeněk Kropáček, Jiří Nejezchleba, Martin Kropáček, 7.8.1976

STARÁ CESTA, III

Od V žlabem a komínem s převislým nástupem na vrchol. Franz Menzel, T. Lindner, R. Lindner, 3.2.1974

ZÁPADNÍ CESTA, III

V Z stěně komínem a spárou na vrchol. Gerald Männel, 26.9.1976

STRÁŽKYNĚ ÚDOLÍ

Wächterintal

MATY.CZ

Google Maps

STARÁ CESTA, I

Ze sedla průchodem na údolní stranu a Z stěnou na vrchol.

STŘÍLNA

Schießscharte

 MAPY.CZ

 Google Maps

JIHOZÁPADNÍ SPÁRA, IV

Při JZ hraně spárou na vrchol. Zdeněk Kropáček, Martin Kropáček, 23.10.1976

KOMÍNOVÁ CESTA, II

Od J komínem mezi věží a masívem na vklíněný balvan, stěnou na vrchol. Zdeněk Kropáček, 5.10.1976

STŘELECKÁ CESTA, II

Od Z rozporovým komínem mezi věží a masívem na balkón v masívu. Přepad na věž a údolní hranou na vrchol. Zdeněk Kropáček, Martin Kropáček, 23.10.1976

TERČ, III

Od S mezi věží a masívem při hraně komínu, výše rozporem na předvrchol. Přechod stěnou na vrchol. Michael Bellmann, Karsten Kurz, 16.10.1999

PŘESKOK, 1

Od S sestup z masívu a přeskok na balkón, stěnou na vrchol. David Nehasil, Vladislav Nehasil, Jiří Svoboda, 27.9.2003

SÝROVÝ PLÁTEK

Käsescheibe

 MAPY.CZ

 Google Maps

DIVOKÁ PÍSEŇ, VIIIa

Levou hranou úzké SZ stěny přes kruh na lávku. Stěnou šikmo vpravo a při pravé hraně přes 2. kruh na vrchol. Václav Sojka, Jiří Štěpánek, 25.10.1989

JIHOČESKÝ ZRAJÍCÍ SÝR, VIIa

Z nejvyššího bodu v náhorní stěně stěnou vlevo přes hodiny na vrchol. Václav Sojka, Jiří Štěpánek, 25.10.1989

KAŠPÁREK NA NITI, VIIb

Náhorní stěnou a žebrem ke kruhu, výše stěnou na vrchol. Martin Štefáček, V. Janáček, 6.10.1986

OLOMOUCKÝ TVARŮŽEK, VIIIa

Nástup v levé části náhorní stěny. Traverz vpravo ke hraně a tou přes kruh na vrchol. Pavel Henke a Pavel Bechyně, 1.8.2004

STARÁ CESTA, VI

Z náhorní strany římsou vlevo do údolní stěny. Stěnou přes kruh na vrchol. Franz Menzel, T. Lindner, 16.9.1973

SYSIFOSŮV KÁMEN

Sisyphusstein

 MAPY.CZ

 Google Maps

STARÁ CESTA, III

Z náhorní strany šikmou stěnou doleva a zarostlou (Z) stěnou na vrchol. Vladislav Nehasil, 14.10.1997

VÝCHODNÍ HRANA, IV

Z náhorní strany šikmo vpravo na V hranu a tou na vrchol. Vladislav Nehasil, 14.10.1997

NÁHORNÍ STĚNA, VI

Šikmou náhorní stěnou přímo do vhloubení a jím na vrchol. Vladislav Nehasil, 20.8.2012

ŠAKALOVA VĚŽ

Schakalturm

MAPY.CZ

Google Maps

LEPIVÁ HRANA, V

Náhorní hranou přímo na vrchol. Vlastislav Hrkal st., M. Menšík, L. Linhart, 1.7.1989

STOPY V PÍSKU, V

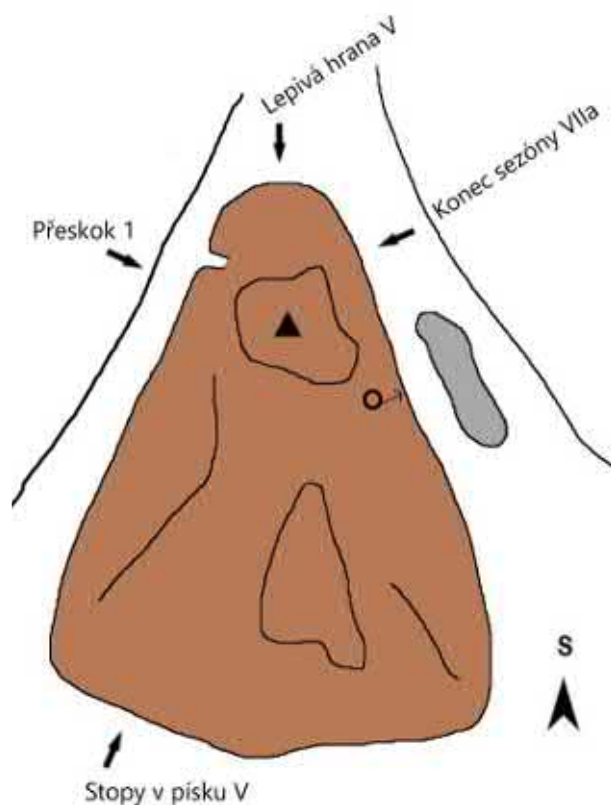
Levou údolní hranou ke kruhu, stěnou a žlabem na vrchol. Vlastislav Hrkal st., M. Menšík, L. Linhart, 1.7.1989

KONEC SEZÓNY, VIIa

Vlevo od náhorní hrany stěnou přes BH na vrchol. Pavel Šedý, Vlastislav Hrkal ml., Vlastislav Hrkal st., 20.9.1993

PŘESKOK, 1

Od Z z masivu přeskok na vrchol. Vladislav Nehasil, David Nehasil, 8.8.2003



ŠIKMÁ VĚŽ

Schiefer Turm

 MAPY.CZ

 Google Maps

JIHOZÁPADNÍ CESTA, V

Z balvanu při JZ hraně stavěním na hranu, stěnou šikmo doprava přes díru na vrchol. Karel Bělina, Karel Hladík, 1.7.1972

JIHOZÁPADNÍ HRANA, V

Z balvanu při JZ hraně stěnou vlevo k výčnělku na hranu a tou na vrchol. (Jako „Jihozápadní cesta“ stavěním na hranu a k výčnělku - IV). Karel Bělina, Karel Hladík, 1.7.1972

PERLIČKA, VI

Pravou náhorní (SV) hranou přímo na vrchol. Dáša Kropáčková, Zdeněk Kropáček, Jan Ondrouch, 10.7.1983

SEVEROZÁPADNÍ CESTA, V

Z bloku při Z hraně přepad a traverz vlevo do žlabu. Jím a výše stěnou vlevo na vrchol. Zdeněk Kropáček, Dáša Kropáčková, Jan Ondrouch, 10.7.1983

STARÁ CESTA, II

Tupou náhorní hranou na vrchol. Franz Menzel, Wolfgang Schelzel, 13.5.1972

ŽLÁBEK, VIIa

Z bloku v S stěně stavěním do žlabu (kruh) a jím přímo na vrchol. Dáša Kropáčková, Jan Ondrouch, Zdeněk Kropáček, 10.7.1983

ŠMUDLA

Dreckfink

MAPY.CZ

Google Maps

NÁHORNÍ CESTA, I

Vlevo v J stěně komínem na pilíř a žlabem na vrchol. Zdeněk Kropáček, 31.7.1976

JIHOVÝCHODNÍ CESTA, II

Vpravo v J stěně stěnou při spáře na lávku a vpravo od hrany žlabem na vrchol.

ŠPENÁTOVÁ VĚŽ

Spinatturm

 MAPY.CZ

 Google Maps

STARÁ CESTA, III

Při pravé náhorní hraně, výše vlevo stěnou na zarostlo polici a stěnou na vrchol. Zdeněk Kropáček, Dáša Kropáčková, 2. 5. 1981

ŽABÍ PRINC, V

Uprostřed náhorní stěny stěnou přímo přes šikmou polici na vrchol. Pavel Henke, 17.7.2004

PŘEPAD, IV

Z masivu sestup zarostlým skalním hřebenem až na konec (sem možno komínem mezi věží a masivem). Přepad a zarostlou stěnou na vrchol. Vladislav Nehasil, David Nehasil, 4.10.2003

PARAPLE, VI

V pravé části údolní (SZ) stěny spárou a stěnou přímo na vrchol, Pavel Bechyně x Pavel Henke, 20.8.2002

ŠPENDLÍK

Stecknadel

 MAPY.CZ

 Google Maps

STARÁ CESTA, V, (VIIb)

Z masívu sestup do sedla (sem též výstup od paty věže). Postavením z balvanu do stěny (kruh) a vlevo hranou na vrchol. Günter Seifert, K. August, Klaus Pfenniger, 16.6.1968

STARÝ DRZOUN, VIIa

Vpravo při údolní hraně komínem, výše travers vlevo k 1. kruhu. Údolní hranou přes 2. kruh přímo na vrchol. Karel Bělina, Karel Hladík, 1.7.1972

STARÝ DRZOUN - VYHRANĚNÁ VARIANTA, VIIb

Údolní hranou přes BH přímo k 1. kruhu cesty „Starý drzoun“. Tou na vrchol. Václav Sojka, Miroslav Šlof, Luboš Zeman, 11.4.1992

ZAROSTLÁ, VI

Luboš Martínek, Karel Bělina, 12.1987

PŘEVIŠLÁ, VIIb

Karel Bělina, 8.1984

ŠVÝCARSKÁ VĚŽ

Schweizerturm

MAPY.CZ

Google Maps

STARÁ CESTA, II

Vlevo v S stěně komínem na vrchol. (Lze též vpravo v J stěně komínem na vrchol. Michael Bellmann, Henry Krönert, 31.10.1998

DVOJSKOK, 1

Z masivu přeskok na předvrchol a z něj přeskok na vrchol. Vladislav Nehasil, 14.11.1998

JIŽNÍ KOMÍN, II

Komínem mezi předvrcholem a masivem na předvrchol, dále jako cesta „Dvojskok“ na vrchol. Vladislav Nehasil, 14.11.1998

VNITŘNÍ KOMÍN, II

Komínem mezi věží a předvrcholem na vrchol. Vladislav Nehasil, 14.11.1998

JIŽNÍ ŽLÁBEK, VI

Od J na předskalí a stěnou podél žlábků na vrchol. Vladislav Nehasil, 14.11.1998

BURÁČIVÝ HROM, VIIa

Vlevo v J stěně širokou spárou na vrchol. Vladislav Nehasil, David Nehasil, 14.11.1998

ZIMNÍ SLUNCE, III

Od Z stěnou, výše komínem na vrchol. Vladislav Nehasil, 14.11.1998

SEVERNÍ KOMÍN, II

Vpravo v S stěně komínem na vrchol. Vladislav Nehasil, 14.11.1998

ROSA V PAVUČINĚ, VIIa

Nástup vpravo od „Staré cesty“ stěnou (hodiny) přes převis do žlabu a jím, výše komínem n. v. Vladislav Nehasil, David Nehasil, 12.10.2003

TABASCO

Tabasco

 MAPY.CZ

 Google Maps

OSTRÁ VĚC, 1

Z Oleje přeskok na vrchol. Hasso Gantze, Hans Müller, Volker Müller, 31.10.1998

BEZ PEPŘE, II

Z masívu sestup žlabem a přepad na vrchol. Hasso Gantze, 2.11.1998

ÚDOLNÍ KOMÍN, IV

V údolní stěně komínem mezi věžemi Tabasco a Olej vysoko vzhůru na lávku, výše rozporem a doprava stěnou na vrchol. Günter Müller, Heinz Eckardt, 13.12.2004

RECHTSABBIEGER, IV

Jako cesta „Údolní komín“ na lávku, travers vpravo do komína a jím na vrchol. Jörgen Höfer, Peter Hähnel, 2.12.2011

TETZLŮV SLOUP

Tetzelsäule

 MAPY.CZ

 Google Maps

SLEVOVÝ OBCHOD, III

Od Z sestup z masívu 3m, přepad a stěnou na vrchol. Volker Müller, Hasso Gantze, Hans Müller, Gerald Männel, 31.10.1998

PIRNSKÁ CESTA, III

Jako „Lotrova stezka“ do sedla mezi masívem a věží. Pravým rozporovým komínem na vrchol. Hasso Gantze, Volker Müller, 5.11.1998

LOTROVA STEZKA, II

Z masívu sestup do sedla mezi věží a masívem. Komínem a žlabem na vrchol. Hasso Gantze, Winfried Popelka, Volker Müller, 5.11.1998

KOSTELNÍ HVĚZDA, IXa

Při levé údolní hraně žlabem a spárou ke kruhu, hranou ke 2. kruhu. Výše vpravo hladkou stěnou a žlabem na vrchol. Jörgen Höfer, Carsten Höfer, 5.7.2005

PŘESKOK, 2

Vpravo z masívu přeskok na vrchol. Vladislav Nehasil, David Nehasil, 12.10.2003

TOKÁŇSKÁ JEHLA

Balzhüttennadel

MAPY.CZ

Google Maps

BUKVICOVÁ CESTA, VIIb

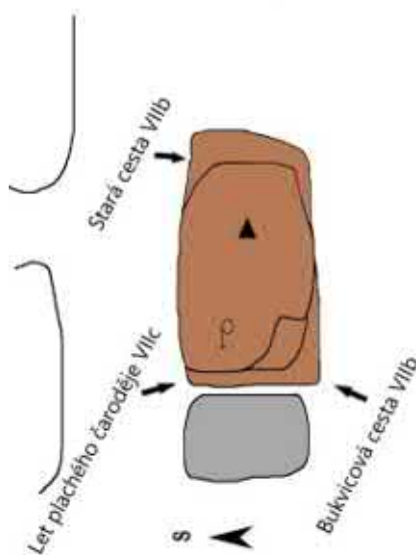
Levou údolní hranou ke kruhu, hranou a stěnou na vrchol. René Pohořálek, František Landovský, Milan Havlák, 22.7.1984

LET PLACHÉHO ČARODĚJE, VIIc

Při pravé náhorní hraně přes 2 BH, výše šikmo vpravo na vrchol. Vlastislav Hrkal st., Pavel Šedý, 14.10.1993

STARÁ CESTA, VIIb

Vlevo v náhorní stěně spárou na balkón (kruh)a vpravo stěnou na vrchol. Konrad Hillme, Claus Böhme, Hans Hacker, Helmut Weigel, J. Bernd, Heinz Weigel, 18.9.1971



TOKÁŇSKÁ PALIČKA

Balzhüttenkeule

 MAPY.CZ

 Google Maps

NÁHORNÍ STĚNA, IV

Náhorní stěnou přímo na vrchol.

ÚDOLNÍ STĚNA, IV

Z balkonu na Z straně středem stěny na vrchol. Vladislav Nehasil, David Nehasil, 4.11.2001

DIE NATUR GEHERT UNS ALLEN, VIIa

Podél pravé náhorní hrany (V) na vrchol. Pavel Henke, Pavel Bechyně, 5.11.2001

TOKÁŇSKÁ VĚŽ

Balzhüttenturm

 MAPY.CZ

 Google Maps

DEŠTIVÁ CESTA, V

Komínem mezi věží a masívem ke kruhu. Stavěním, rozporem a stěnou na vrchol. Zdeněk Kropáček, Manfred Kühn, 5.7.1980

STARÁ CESTA, III

Spárou a stěnou při náhorní hraně na vrchol.

TABLET, IXc

Pravou údolní hranou přes 2 kruhy na vrchol. Thomas Kubisch x Jürgen Höfer, 8.10.2006

ŽENSKÁ HRANA, VIIb

Vlevo v údolní stěně komínem na plošinu a traverz doprava ke kruhu. Hladkou stěnou šikmo vlevo ke kruhu „Deštivé cesty“ a tou na vrchol. Jürgen Höfer x Thomas Kubisch. 1.7.2007

PŘESKOK, 2/III

Z masívu sestup a skok do šikmé stěny, kterou na vrchol. David Nehasil, Vladislav Nehasil. 8.8.2003

TROJHORA

Dreiberg

 MAPY.CZ

 Google Maps

STARÁ CESTA, II

V hranou přímo na vrchol. Zdeněk Kropáček. 12.9.1987

KOMÍN, II

Komínem mezi věží a předskalím na vrchol. Vladislav Nehasil, 20.8.2012

2. KOMÍN, II

Jiří Chaloupka, Jan Paul, 6. 0.2012

3. KOMÍN, II

Jan Paul, Jiří Chaloupka. 6.10.2012

TROJKA

Dreier

MAPPY.CZ

Google Maps

VÝSTUP, I

Od S komínem přímo na vrchol.

TŘI SESTRY

Drei Schwestern

MAPY.CZ

Google Maps

PODZIMNÍ KOMÍN, III

Od Z komínem mezi SZ a SV vrcholem, výše překrok na vrchol. Vlastislav Hrkal st., Vlastislav Hrkal ml., 17.10.1992

PILÍŘ STÍNŮ, VI

JV hranou SV věže přes 2 BH a „Starou cestou“ na vrchol. Vlastislav Hrkal st., Pavel Šedý, Milan Stárek, 27.4.1993

TICHÝ KOMÍN, III

Od V komínem mezi SV vrcholem a hlavní věží, výše překrok na vrchol. Michael Bellmann, 14.9.1999

LEDNOVÁ STĚNKA, IV

Vpravo od „Zelené hrany“ převislou stěnou na vrchol. Vlastislav Hrkal st., Pavel Šedý, 16.1.1993

ZELENÁ HRANA, IV

Náhorní hranou přímo na vrchol. Vlastislav Hrkal st., Vlastislav Hrkal ml., 17.10.1992

UTAJENÁ VĚŽ

Geheimer Turm

MAPY.CZ

Google Maps

STARÁ CESTA, IV

V S stěně rajbuňkem n. v. Wic Žertík

SBĚRATELSKÁ HRANA, VI

Na JV hraně trhlinou kolem BH na vrchol. Jindřich Zelený, M. Mechová 01.04.1999

KOUZELNÝ ČEPEC, VIIb

Převísem v Z stěně (kruh) na vrchol. A. Brüll, K. Watsch

VELKÁ VĚŽ RŮŽOVÉ ZAHRADY

Großer Rosengartenturm

 MAPY.CZ

 Google Maps

CESTA SKALNÍCH PŘÁTEL, VI

Vlevo od nástupu Jižní spáry stěnou šikmo vlevo do žlabu. Jím na hrot a stěnou na vrchol. Walter Kleiner, Kurt Berger, 9.11.1940

JIHOZÁPADNÍ CESTA, V

Vpravo od cesty „Jihozápadní komín“ úzkou levou spárou na předvrchol a pravou stěnou na vrchol. Walter Kleiner, Kurt Berger, 9.11.1940

JIHOZÁPADNÍ KOMÍN, II

Komínem při JZ hraně a pravým žlabem na vrchol. Otto Heinicke, H. Freise, K. Krille, 11.9.1921

JIŽNÍ STĚNA, VIIIb

Asi 4 m vlevo od cesty „Říše krále Laurina“ žlábkem ke kruhu. Rajbuňkem na vrchol. Němečtí lezci

JIŽNÍ CESTA, V

Asi 8m vlevo od „Staré cesty“ stěnou přes výčnělek na lávku. Stavěním do šikmé spáry, tou na balkón a stěnou vlevo na vrchol. Hans Heilmaier, H. Lorenz, Karl Trage, 20.7.1924

JIŽNÍ SPÁRA, VI

Středem J stěny spárou přes převis na vrchol. Walter Kleiner, Kurt Berger, 9.11.1940

NÁHORNÍ CESTA, V

V náhorní stěně mohutným stavěním do pravé spáry, tou na plošinu a rozporovým komínem na vrchol. Walter Kleiner, Anni Bergmeier, 1.10.1940

ŘÍŠE KRÁLE LAURINA, VIIa

Asi 2m vlevo od „Staré cesty“ stěnou přes kruh do traverzu „Staré cesty“. Tou krátce a přes převis na vrchol. Michael Bellmann, Henry Krönert, Sascha Lämmel, 13.6.1999

SEVERNÍ CESTA, III

V pravé části S stěny komínem s převislým nástupem na plošinu a levým žlabem na vrchol. Otto Heinicke, Edmund Heinicke, H. Freise, 5.6.1921

SEVERNÍ KOMÍN, II

Vlevo od „Severní cesty“ komínem na vrchol. Erich Langer, A. Möbius, 3.8.1939

STARÁ CESTA, II

Vlevo od V hrany spárou na balkón, travers vlevo a stěnou na vrchol. Otto Heinicke, Edmund Heinicke, H. Freise, 5.6.1921

VÝCHODNÍ HRANA, II

V hranou přímo na vrchol. Otto Heinicke, H. Freise, K. Krille, 11.9.1921

SEVEROVÝCHODNÍ CESTA, II

Vpravo ve V stěně spárou, výše šikmo vlevo stěnou na vrchol. Hans Heilmaier, 21.7.1929

NIKOHO TAM NEPOTKÁM, IXa

Vlevo od cesty „Severní komín“ převislou stěnou (1. kruh), výše šikmou spárou na konec ke 2. kruhu. Klikatým žlábkem (3. kruh) a ukloněnou stěnou na vrchol. Jiří Chocholoušek x Vladislav Nehasil, 13. 9. 2020

VERDON – M

Verdon

MAPY.CZ

Google Maps

DUNIVÝ KOUT, V

Vpravo ve výrazném koutu stěnou na lávku, tou vlevo ke kruhu. Koutem k díře (2. kruh) a traverz vlevo do komína. Jím na úzkou plotnu (3. kruh) a stěnou na vrchol. Vlastislav Hrkal st., Vlastislav Hrkal ml., Milan Stárek, Pavel Šedý, 21.5.1990

DUNIVÝ KOUT - VARIANTA, V

Od 2. kruhu komínem, výše vlevo úzkým komínem přes balkón k 3. kruhu. Odtud na vrchol. Vlastislav Hrkal st., Vlastislav Hrkal ml., Milan Stárek, Pavel Šedý, 21.05.1990

VĚŽ MOSTKOVÉHO DOLU

Brückengrundturm

 MAPY.CZ

 Google Maps

HORSKÁ CESTA, II

Od V krátce sestup spárkou v masívu na pilíř a „Starou cestou“ na vrchol. Franz Menzel, 20.4.1973

SKOK, 2

Od J z masívu skok na vrchol. Zdeněk Patzelt, 15.7.1983

STARÁ CESTA, II

Od S nebo J do náhorní stěny. Komínem od J mezi masívem a pilířem, výše stěnou na vrchol. Franz Menzel, Wolfgang Schelzel, 13.5.1972

VĚŽ NÁRODNÍHO PARKU

Nationalparkturm

MAPY.CZ

Google Maps

KŘINICKÉ MEANDRY, VI

Od V spárou a vhloubením na vrchol. Vladislav Nehasil, Pavel Henke, Pavel Bechyně, David Nehasil, 11.11.2001

STRÁŽNÍ SLUŽBA, VIIa

Ze sedla podél náhorní hrany přímo na vrchol. Pavel Henke, Vladislav Nehasil, Pavel Bechyně, David Nehasil, 11.11.2001

VĚŽ PRYSKYŘIČNÉHO DOLU

Harzgrundturm

 MAPY.CZ

 Google Maps

KOUZELNÝ KOBEREC, VIIIc

JV hranou přes kruh k BH a od něj vlevo do žlabu. Jím na vrchol. Karel Hofman, Erich Melzer, 14.8.1997

KOUZELNÝ KOBEREC - ÉROVA VARIANTA, VIIIc

Cestou „Kouzelný koberec“ k BH a sokolíkem přímo na vrchol. Pavel Henke, David Obermann, 26.10.2002

SEVERNÍ STĚNA, VIIIb

Středem S stěny žebrem a stěnou přes 2 kruhy, výše žlabem na vrchol. Jürgen Höfer, Manfred Vogel, 30.5.2001

STARÁ CESTA, VI, (VIIb)

J stěnou šikmo vlevo do výklenku, (stavěním) a stěnou přes kruh do žlabu. Jím na balkón a stěnou šikmo vlevo na vrchol. Otto Heinicke, Edmund Heinicke, K. Krille, 7.8.1921

ZÁPADNÍ HRANA, VIIc

Z hranou přes kruh na balkón a „Starou cestou“ na vrchol. Manfred Vogel, Helmut Paul, 2.10.1995

VĚŽ SJEDNOCENÍ

Vereinigungsturm

MATY.CZ

Google Maps

STARÁ CESTA, VIIa

Podél náhorní hrany na vrchol. Andreas Huke, Matthias Krell, 3.10.2011

NERVY NA UZDĚ, VIIc

Podél údolní hrany přímo na vrchol. Pavel Henke, 6.7.2013

VĚŽ TADEÁŠE HAENKEHO

Thaddaeus-Haenke-Turm

 MAPY.CZ

 Google Maps

BOTANICKÁ PROCHÁZKA, I

Z bloku levou náhorní hranou šikmo vpravo na vrchol. Vlastislav Hrkal st., Vlastislav Hrkal ml., 9.3.1992

KUDLŮV SEN, V

Při pravé náhorní hraně stěnou a žlabem na vrchol. Lukáš Kudlička, 19.9.1992

NOČNÍ AKCE, V

Úplně vpravo v náhorní stěně stěnou přes lávku (strom) na vrchol. Marek Prouza, 19.9.1992

ZELENÁ STĚNA, III

Středem náhorní stěny přímo na vrchol. Albrecht Kittler, Waldtraut Gantze, U. Kittler, 16.9.1999

LETNÍ SKOK, 2

Z masivu sestup na zarostlou lávku, přeskok do stěny na římsu a stěnou na vrchol. David Nehasil, Vladislav Nehasil, 8.8.2003

VĚŽ V KOUTĚ

Turm in Ecke

MAPY.CZ

Google Maps

STARÁ CESTA, II

V náhorní stěně koutem přímo na vrchol.

NORMÁLNÍ CESTA - VARIANTA, II

Rozporem mezi věží a masivem na polici. Hasso Gantze, B. Geißler, 4.11.2018

VIKLAN

Wackelstein

MAPY.CZ

Google Maps

STARÁ CESTA, III

Vlevo v Z stěně stěnou na balkón a J stěnou na vrchol. Hasso Gantze, Jürgen Schmädicke, Jörg Nescheida, Gerald Männel, 8.11.1998

KRÁTKÁ CESTA, III

Vpravo ve V stěně stěnou na balkón (slaňovací kruh) a jako „Stará cesta“ na vrchol. Gerald Männel, Jörg Nescheida, Hasso Gantze, Jürgen Schmädicke, 8.11.1998

VLASATICE

Schweifsternnadel

 MAPY.CZ

 Google Maps

KOUZELNÁ HRANA, IXc

JZ hranou přes 2 kruhy přímo na vrchol. Jürgen Höfer, 30.6.2001

LÉTAVICE, VIIIc

Ve středu údolní stěny stěnou ke kruhu. Nejprve stěnou přímo, výše šikmo vpravo a jako „Stará cesta“ komínem na předvrchol. Levou hranou přes kruh na vrchol. Václav Sojka, Miroslav Šlof, 15.6.1992

NÁHORNÍ CESTA, III

Od V úzkým komínem mezi věží a masívem na římsu, rozporem a jako cesta „Přepad“ na vrchol. Peter Augst, G. Gruhnert, 21.10.1967

PŘEPAD, III

Z masívu sestup na římsu, přepad a žlabem na vrchol. Herbert König, 22.9.1926


STARÁ CESTA, V

Vpravo v údolní stěně komínem na V předvrchol (slačovací kruh). Přepad a stavěním, výše stěnou na vrchol. Kurt Fritzsche, Otto Heinicke, H. Borkmann, F. Fischer, Edmund Heinicke, 22.7.1923

VLKODLAK

Werwolf

MAPY.CZ

Google Maps

MRAKOMOR, IXb

Vlevo od V hrany stěnou přes 2 kruhy přímo na vrchol. Pavel Henke, Pavel Bechyně, 8.8.1998

SOUSTO PRO POTKANA, VIIIc

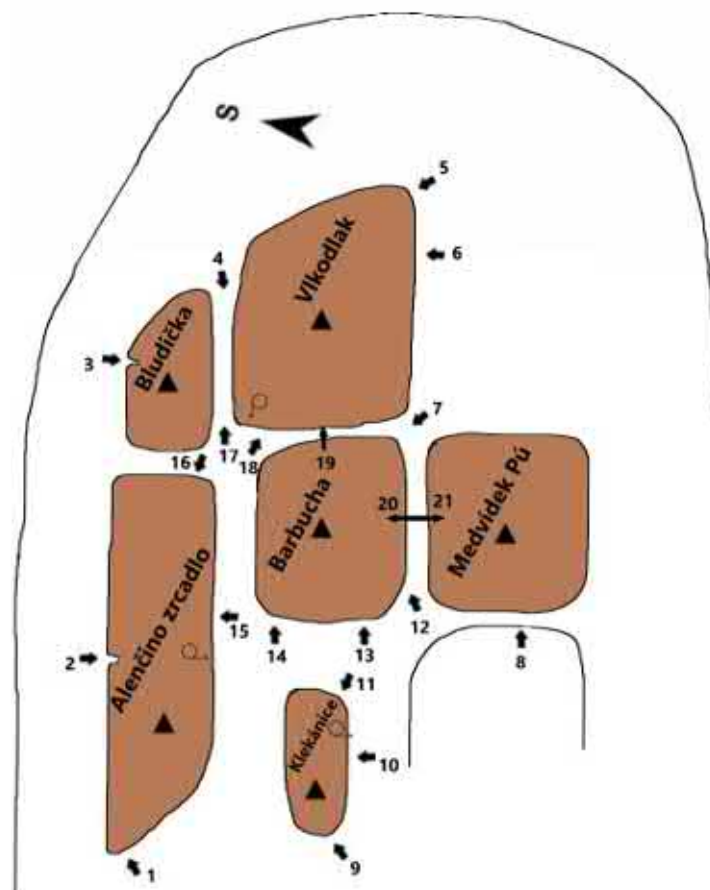
Ve středu J stěny sokolíkem přes kruh ke 2. kruhu a mírně šikmo vpravo na vrchol. Pavel Henke, Pavel Bechyně, 8.8.1998

PŘESKOK, 1

Z Barbuchy přeskok na vrchol. David Nehasil, 4.11.2001

SESTUPOVÁ CESTA, II

Od Z sestup mezi věžemi a S komínem na vrchol. Pavel Bechyně, 9.8.1998



1. Po západním rámu IXb
2. Svět za zrcadlem IXc
3. Bludný tanec VIIa
4. Bonbónek IV
5. Mrakomor IXb
6. Sousto pro potkana VIIIc
7. Capriviho spára IV
8. Za ušima V
9. JZ hrana V
10. Jumbo Jet VIIlb
11. Rozmazlená hrana VIIa
12. Azurit III
13. Paví očko VIIa
14. Pan Páv VIIc
15. Řezbářův učeň VIIb
16. Východní hrana III
17. Sestupová cesta II
18. Sestupová cesta II
19. Přeskok 1
20. Přeskok 1
21. Přeskok 1

VOSA

Wespe

 MAPY.CZ

 Google Maps

HLEDÁNÍ PRAVDY, RP VIIIb

Od JZ trhlinou ke kruhu a stěnou šikmo vlevo na vrchol. Pavel Henke a Jan Dušek, 18.7.2016

PROZŘENÍ, RP Xa

Náhorní hranou a vpravo stěnou přes kruh přímo n. v. Pavel Henke, Andreas Poppe, Pavel Bechyně, 22.7.2016

VOSÍ ALERGIE, V

V náhorní stěně mohutným stavěním a hranou na vrchol. Frank Fünfstück, Hasso Gantze, Hans Müller, Holger John, Jürgen Schmädicke, B. John, Gerda Jacob, P. Jacob, Waldtraut Gantze, Volker Müller, 10.7.1999

VOSÍ KRÁLOVNA, VIIb, RP VIIc

Vpravo od cesty „Žihadlo“ hranou ke kruhu a žlabem n. v. Pavel Henke a Andreas Poppe, Pavel Bechyně, 25.10.2002

ŽIHADLO, VIIb

Vlevo v údolní stěně žlabem ke kruhu a vlevo do dalšího žlabu. Jím na vrchol. Torsten Kieschnick, Gerald Männel, Michael Bellmann, Albrecht Kittler, Jörg Hempelt, 30.5.1999

VOSÍ VĚŽ

Wespenturm

MAPY.CZ

Google Maps

AKTA X, Xb

Středem V stěny přes 2 BH na vrchol. Vlastislav Hrkal, ml. 15.8.1997

DIVOKÁ A KRÁSNÁ, VIIIa

Vpravo od „Staré cesty“ stěnou přes BH na vrchol. Vlastislav Hrkal st., 25.5.1995

HNIDOPICH, VIIIa

Levou náhorní hranou přes kruh na vrchol. Pavel Henke, Pavel Bechyně, 25.10.2002

KLUBOVÝ ŽLAB, VI

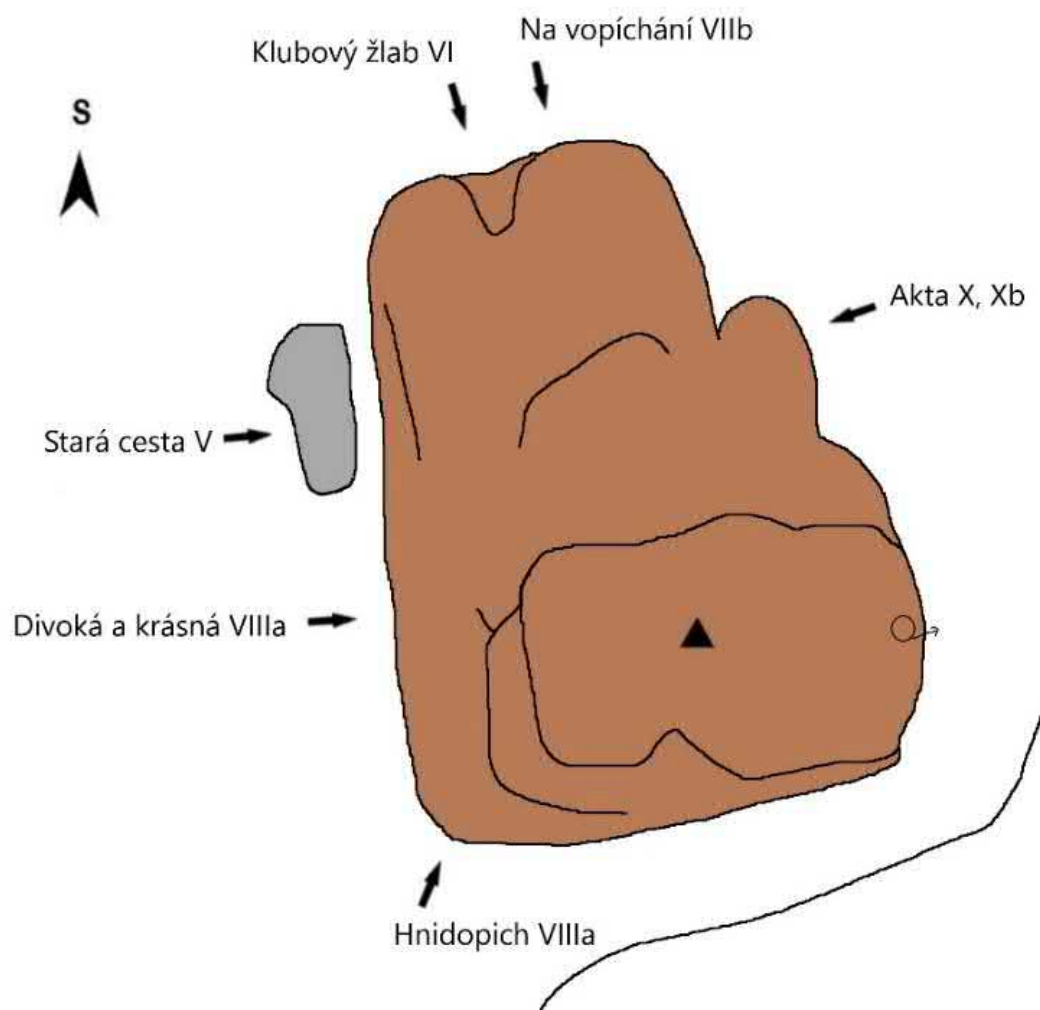
S stěnou ke kruhu, stavěním a žlabem na vrchol. Hasso Gantze, Bernd Grimmer, P. Jacob, R. Steinborn, Hans Müller, Volker Müller, 26.10.1991

NA VOPÍCHÁNÍ, VIIb

Vlevo od cesty „Klubový žlab“ sokolíkem a stěnou přes kruh na vrchol. Pavel Henke, Pavel Bechyně, David Nehasil, 25.10.2002

STARÁ CESTA, V, (VI)


V levé části Z stěny (stavěním) stěnou na balkon a šikmo vlevo stěnou na vrchol. Günther Schneider, 25.4.1976 (Václav Sojka 23.4.1989 bez stavění – VI)



VYDŘÍ KÁMEN

Otterstein

 MAPY.CZ

 Google Maps

STARÁ CESTA, I

Od J komínem mezi věží a předskalím na vrchol.

NÁHORNÍ HRANA, VIIa

Hladkou JZ hranou přímo na vrchol.

ÚDOLNÍ CESTA, VI

Ve středu údolní stěny širokou spárrou, výše komínem „Staré cesty" na vrchol.

VYVOLÁVAČ DUCHŮ

Geisterbeschwörer

MAPY.CZ

Google Maps

NA HRANĚ TEMNOTY, V

Náhorní stěnou podél hrany na vrchol. Vladislav Nehasil, 14.10.1997

POSLEDNÍ SETKÁNÍ, VI

Vpravo v J stěně podél šikmé spáry na hranu a tou na vrchol. Vladislav Nehasil, 14.10.1997

ZÁPADNÍ ŠPIČKA

Westspitze

MATY.CZ

Google Maps

FINÁLE, 2/III

Z masívu sestup žlaby na plošinu. Skokem (nebo 2m níže překrokem či přepadem) na plošinu a „Novou cestou“ na vrchol. Dietmar Heinicke, Dieter Lehmann, 5.7.1975

NOVÁ CESTA, III

JV komínem na plošinu a hranou na vrchol. Franz Menzel, L. Menzel, 15.6.1975

NOVÁ CESTA - VARIANTA, III

JV komínem na plošinu a z ní rozporem doprava k díře (hodiny), výše stěnou na vrchol. Egon Merke, P. Mitzscherlich, S. Seifert, Ruth Mitzscherlich, Zdeněk Kropáček, 1.7.1979

STARÁ CESTA, IV

SZ komínem do sedla. Krátce rozporem doprava a hranou ke kruhu. Vpravo žlabem na vrchol. Franz Menzel, T. Lindner, 9.3.1975

ZÁTIŠÍ

Waldesruh

MAPY.CZ

Google Maps

BŘEZOVÁ CESTA, II

Od V žlabem a komínem na předvrchol, jako „Stará cesta“ na vrchol. Zdeněk Kropáček, 30.10.1977

STARÁ CESTA, II

V náhorní stěně komínem na předvrchol a stěnou na vrchol. Zdeněk Kropáček, 21.10.1977


PŘESKOK, 3

Z masivu skok na vrchol. David Nehasil, Vladislav Nehasil, 23.10.2003

ZBROJNOŠ

Knappe

MAPY.CZ

Google Maps

VARTENBERSKÁ PŘE, IV (VIIb)

Údolní hranou, výše postavením na vrchol. Holger John, Hasso Gantze, P. John, Jürgen Schmädicke, 21.10.1998

PASOVÁNÍ NA RYTÍŘE, VI

Rozporem mezi věží a masívem, výše hranou na vrchol. Hasso Gantze, 25.10.1998

JIŽNÍ CESTA, VIIb

Středem J stěny, výše stěnou vlevo na vrchol. Andreas Poppe, 25.8.2000

PŘESKOK, 1

Z masivu přeskok na vrchol. David Nehasil, Vladislav Nehasil, 12.10.2003

ZELENÁ VĚŽ

Grüner Turm

MAPY.CZ

Google Maps

HORSKÁ CESTA, III

V masívu sestup 4m zarostlým žlabem, přepad a žlabem na vrchol. Manfred Kühn, Zdeněk Kropáček, 27.6.1987

KOMÁŘÍ ŽLAB, VIIa

Vlevo v údolní stěně při SV hraně spárou a žlabem na balkón. „Údolní cestou“ na vrchol. Zdeněk Kropáček, Egon Merke, Manfred Kühn, 27.6.1987

PŘESKOK, 1

Úplně vpravo v J masívu přeskok na vrchol. Václav Sojka, 7.3.1999

2. PŘESKOK. 2

Z vrcholu Zelený roh přeskok na balkón „Staré cesty“ a tou na vrchol. Andreas Poppe, 21.5.2001

STARÁ CESTA, I

Od S komínem a dvojspárou do sedla mezi věže Zelený roh a Zelenou věž. Vlevo žlabem a zarostlou stěnou na vrchol. Zdeněk Kropáček, Martin Kropáček, 21.6.1987

ÚDOLNÍ CESTA, III

Od nástupu „Staré cesty“ dlouhý traverz vlevo a šikmým žlabem na vrchol. Zdeněk Kropáček, 21.6.1987

BOROVÁ CESTA, III

Od Z komínem mezi věží a masívem. Vlevo zarostlou stěnou a „Horskou cestou“ kolem borovice n. v. Lothar Petrich, 08.07.2003

ZELENÝ PEPŘ

Grüner Pfeffer

MATY.CZ

Google Maps

NUDNÁ CESTA, III

Komínem mezi věží a předvrcholem, výše hranou na vrchol. Hasso Gantze, Volker Müller, Winfried Popelka, 5.11.1998

MOLUKKENOVÁ CESTA, III

V stěnou šikmo vpravo na balkón v údolní stěně a stavěním na vrchol. Hasso Gantze, Volker Müller, 5.11.1998

ZELENÝ ROH

Grünes Horn

MAPY.CZ

Google Maps

VÝSTUP, V

Jako „Stará cesta“ na Zelenou věž do sedla mezi věže. Krátce komínem, stěnou a vlevo údolní hranou na vrchol. Zdeněk Kropáček, 21.6.1987

PŘESKOK, I

Z masivu přeskok na vrchol. Vladislav Nehasil, Milan Šafařík, 18.10.2003

CESTA MECHOVÉ KOULE, IV

Od S lehce zarostlým žlabem na předvrchol. Sestup komínem do sedla mezi věž a předvrchol. Vzhůru do sedla mezi věžemi. Komínem krátce vzhůru a hladkou hranou na vrchol. Lothar Petrich, 20.08.2003

ZUB

Zahn

MAPPY.CZ

Google Maps

BORŮVKOVÝ ŽLÁBEK, II

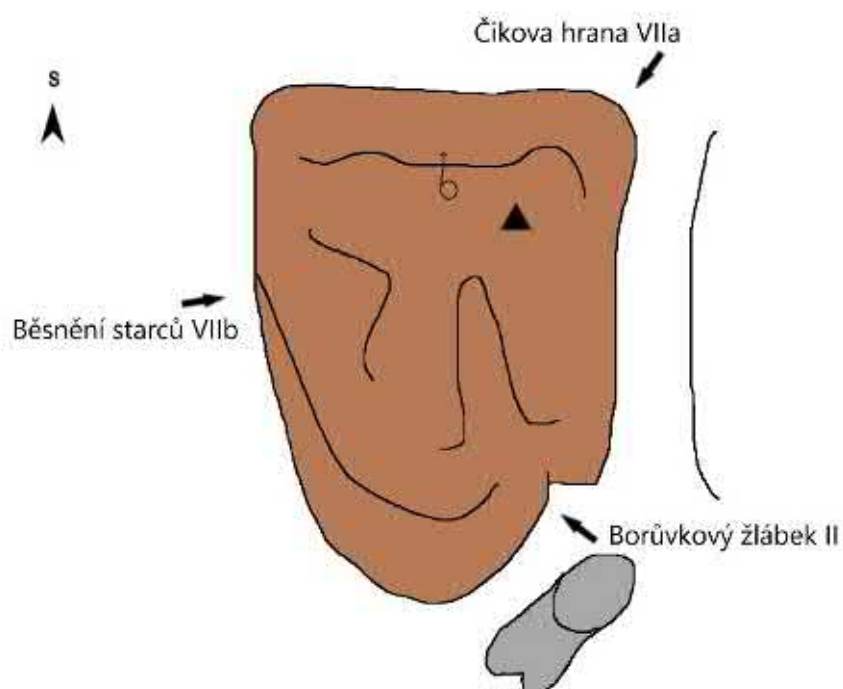
V náhorní stěně žlábkem na vrchol. Vlastislav Hrkal st., 25.6.1987

BĚSNĚNÍ STARCŮ, VIIb

Středem V stěny přes kruh na vrchol. Vlastislav Hrkal st., P. Menšík, L. Linhart, 1.7. 1989

ČIKOVA HRANA, VIIa

Hranou k BH a zprava na vrchol. Vlastislav Hrkal st., Vlastislav Hrkal ml., 6.5.1996



ŽELEZNÁ HLAVA – M

Eiserner Kopf - M

 MAPY.CZ

 Google Maps

ČERNÝ KOMÍN, V

Vpravo od cesty „Tokáňský nos“ spárou a koutem na vrchol. Vlastislav Hrkal st., Pavel Šedý, Tomáš Chochola, 28.9.1991

OKAMŽIK ZÁBLESKU, VIIIb

Šikmou plotnou přes kruhu k BH a přes břicha na vrchol. Vlastislav Hrkal ml., Vlastislav Hrkal st., 6.5.1995

ŠAKALŮV ODKAZ, VIIb

Železitou plotnou přes 2 BH, šikmo doprava ke spáře (3. BH) a tou vzhůru (hodiny) pod převis. Traverz doleva a stěnou k 4. BH. Stěnou doprava na vrchol. Vlastislav Hrkal , Milan Stárek, Tomáš Chochola, 28.9.1991

TOKÁŇSKÝ NOS, VIIa

Stěnou při hraně pod převis (kruh), zprava přes převis (BH) stěnou (2. BH) na nos a ustupující hranou, výše komínem na vrchol. Pavel Šedý, Vlastislav Hrkal st., 1.7.1994

ŽELEZNÁ LADY, VIIa

Mezi cestou „Šakalův odkaz“ a údolní hranou stěnou přes 2 BH na hladkou hranu, tou a komínem na vrchol. Václav Sojka, L. Moural, Miroslav Šlof, 19.6.1994





ŽELVA

Schildkröte

MAPY.CZ

Google Maps

CESTA HUBEŇOURŮ, III

Vlevo v J stěně stěnou a spárou na předvrchol. Hřebenem na vrchol. Milan Stárek, Tomáš Chochola, J. Virt, Pavel Šedý, Vlastislav Hrkal st., 1990

FŮRA CHYTŮ, VIIa

V Z stěně hladkou stěnou na blok, později na předvrchol. Hřebenem na vrchol. Vlastislav Hrkal st., Milan Stárek, Pavel Šedý, Tomáš Chochola, J. Virt, 1990

JEŘABINOVÁ CESTA, II

Stěnou vpravo na V hranu a tou na vrchol. Vlastislav Hrkal st., Milan Stárek, Pavel Šedý, Tomáš Chochola, J. Virt, 1990

PTÁK ROSOMÁK, VIIa

Vpravo v J stěně na odštěp a stěnou vpravo na vrchol. Václav Sojka, Miroslav Šlof, 28.7.1992

SKÁKÁNÍ PO KRUNÝŘI, VIIa

V J stěně na blok a vlevo stěnou, výše přímo na vrchol. Miroslav Šlof, Václav Sojka, 28.7.1992

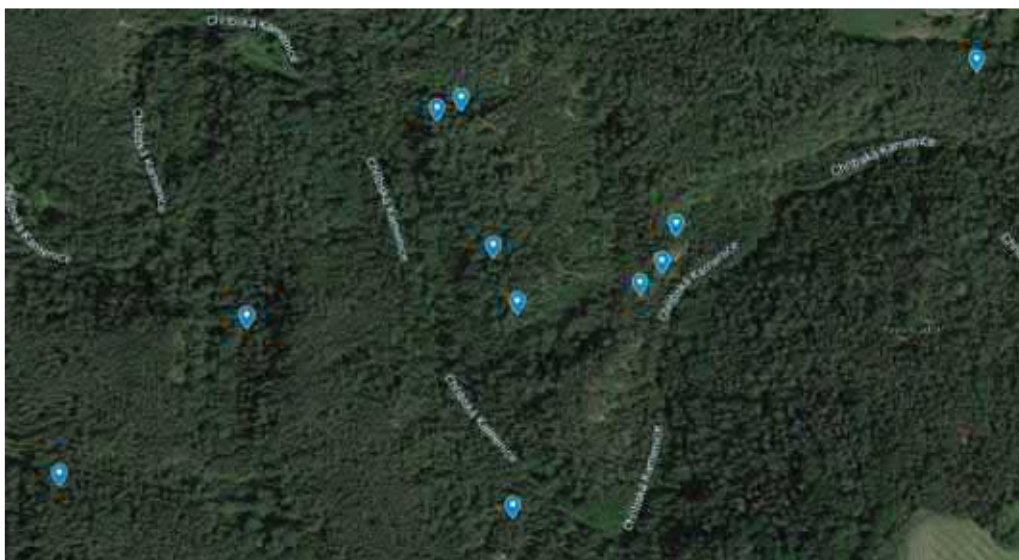
ŽIVOT TO JE ADRŠPACH, IXa

V levé části údolní stěny trhlinou přes 2 kruhy a hranou „Jeřabinové cesty“ na vrchol. Pavel Henke, Pavel Bechyně , 23.8.2016



PAVLÍNINO ÚDOLÍ

PAULINENGRUND



Pavlínino údolí, často označované též jako Pavlino, je asi 3,5 km dlouhé kaňonovité údolí, které vytvořila říčka Chřibská Kamenice v křídových pískovcích mezi Studeným, Rynarticemi a Jetřichovicemi. Mimo měkkého pískovce zde nalezneme i skály z velice pevného, tvrdého pískovce. Věže nedosahují velkých výšek. Při provozování horolezecké činnosti dbejte pokynů pro příslušnou oblast. Lezení za mokra se nedoporučuje.

První evidovaná cesta v této oblasti je na Herkulův sloupek:

STARÁ CESTA, IV

Náhorní hranou na vrchol. Berthold, Braune, Leidert, Schiffner, 02.08.1909

Pravidla lezení v pískovcových oblastech - [ČHS](#).

Použité zkratky u skalních objektů:

Boulder – B

Masív – M

Quack – Q

OBSAH/REGISTER

Jméno skály	Der Name des Felsens
FALEŠNÝ KAMZIČÍ BOBEK (1)	Falsch Gamskacke (1)
HERKULES (3)	Herkules (3)
HERKULŮV SLOUPEK (2)	Herkulessäulchen (2)
KAMZIČÍ BOBEK (1)	Gamskacke (1)
MLYNÁŘ GRIESEL (4)	Grieselmüller (4)
MOSTKOVÁ VĚŽ (6)	Brückenturm (6)
PÁRÁTKO (1)	Zahnstocher (1)
PAVLINA VĚŽ (6)	Paulinenturm (6)
RUMBURSKÁ VĚŽ (6)	Rumburger Turm (6)
SEKTOR X - M (1)	Sector X - M (1)
STRÁŽCE CHŘIBSKÉ KAMENICE (7)	Kreibitzbachwächter (7)
STUDENÁ VYHLÍDKA (3)	STUDENÁ VYHLÍDKA (3)
VÁNOČNÍ HVĚZDA (5)	Weihnachtsstern (5)
VĚŽ PAVLINA ÚDOLÍ (4)	Paulinengrundturm (4)

FALEŠNÝ KAMZIČÍ BOBEK

Falsch Gamskacke

MAPY.CZ

Google Maps

STARÁ CESTA, I

Ze strže stěnkou přes schod na vrchol. Sasští kamarádi

HERKULES

Herkules

MAPY.CZ

Google Maps

LESNÍ CESTA, II

Od nástupu „Staré cesty“ dlouhý travers vpravo SZ stěnou do žlabu a jím na vrchol. V. Nehasil, Jan Paul, Albrecht Kittler, Gerald Männel, 30.9.2012

PODZIMNÍ KOUT, IV

Vpravo v JV stěně koutem, výše „Starou cestou“ na vrchol. V. Nehasil, JanPaul, Albrecht Kittler, Gerald Männel, Lothar Petrich, 30.9.2012

STARÁ CESTA, II

Náhorní hranou přímo na vrchol. Zdeněk Kropáček, 20.5.2005

HERKULŮV SLOUPEK

Herkulesssäulchen

MAPY.CZ

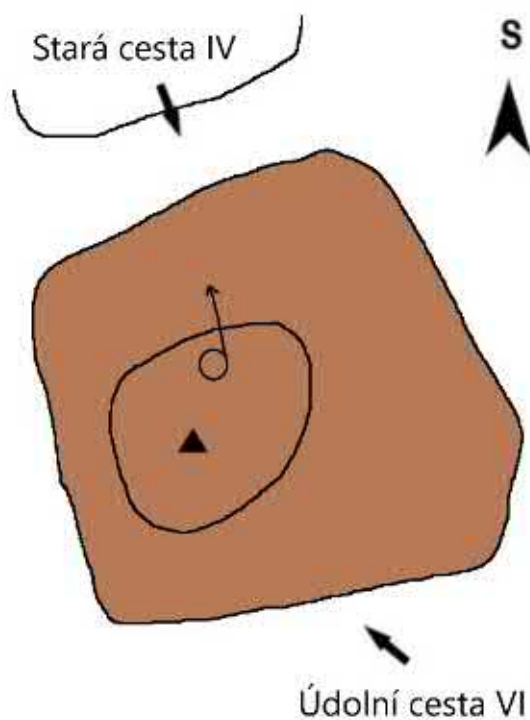
Google Maps

STARÁ CESTA, IV

Náhorní hranou na vrchol. Berthold, Braune, Leidert, Schiffner, 02.08.1909

ÚDOLNÍ CESTA, VI

V údolní stěně šikmo vlevo stěnou na lávku, výše šikmo vlevo přes díru na vrchol. Willy Pilz, K. Hachenberger, 1921



KAMZIČÍ BOBEK

MATY.CZ

Google Maps

STARÁ CESTA, I

Ze sedla stěnou n. v. Zdeněk Kropáček, 20.5.2005

MLYNÁŘ GRIESEL

Grieselmüller

 MAPY.CZ

 Google Maps

STARÁ CESTA, III

Levou hranou údolní stěny na balkón, traverz doleva a stěnou na vrchol. Zdeněk Kropáček, Magda Benešová, 28.5.2005

PRAVÁ NÁHORNÍ HRANA, VI

Z náhoří po pravé hraně přímo na vrchol. Petr Hartig, 5.7.2020

NÁHORNÍ CESTA, II, (IV)

Náhorní stěnou (postavením) na balkón a vpravo jako „Stará cesta“ na vrchol. Albrecht Kittler, 1.5.2008

JASNÝ SMĚR, IV

Zářezem v levé náhorní hraně traverz do vhloubení, jím a stěnou doleva ke hraně. Tou na vrchol. Jiří Chaloupka, Lucie Tomanová, 1.9.2013

MOSTKOVÁ VĚŽ

Brückenturm

MAPY.CZ

Google Maps

STARÁ CESTA, II

Od Z komínem mezi věží a masívem, výše stěnou šikmo doprava na vrchol. Zdeněk Kropáček, Magda Benešová, 18.6.2005

VARIANTA STARÉ CESTY, II

Od V komínem na vrchol. V. Nehasil, Jan Paul, Albrecht Kittler, Gerald Männel, Lothar Petrich, 30.9.2012

PŘESKOK, 1

Z masívu přeskok do středu náhorní stěny a tou na vrchol. V. Nehasil, D. Nehasil, 30.10.2011

BERGWEG, II

Z masívu sestoupit, přepadem do Staré cesty a tou na vrchol. V. Nehasil, 14.10.2012

OTEVŘENÁ TRHLINA, VIIa

Vpravo ve V stěně spárkou do vodorovné police a vpravo širokou spárkou, výše přes zarostlé police na vrchol. V. Nehasil, Jan Paul, 4.11.2012

KALNÉ VODY, VIIb

Vlevo ve V stěně šikmou spárkou a přes převis, výše vpravo ke kruhu. Podél spáry na konec a vpravo žlabem, výše přes zarostlé police na vrchol. V. Nehasil, Jan Paul, 4.11.2012

PÁRÁTKO

Zahnstocher

MATY.CZ

Google Maps

STARÁ CESTA, III

S stěnou přímo na vrchol. Pavel Henke, Slavomil Krob, Zdeněk Kropáček, 13.12.2006

PAVLINA VĚŽ

Paulinenturm

MAPY.CZ

Google Maps

STARÁ CESTA, I

V levé části (S) náhorní stěny na vrchol.

ÚDOLNÍ KOMÍN, II

Od „Staré cesty“ travers vlevo do komína v údolní stěně. Komínem na balkón a stěnou na vrchol. Němečtí lezci, 29.4.1974

SVATODUŠNÍ SVÁTEK, V

V pravé části údolní stěny převalou spárou na balkón. Spárou a cestou „Údolní komín“ na vrchol. Němečtí lezci, 3.6.1974

LUČNÍ CESTA, II

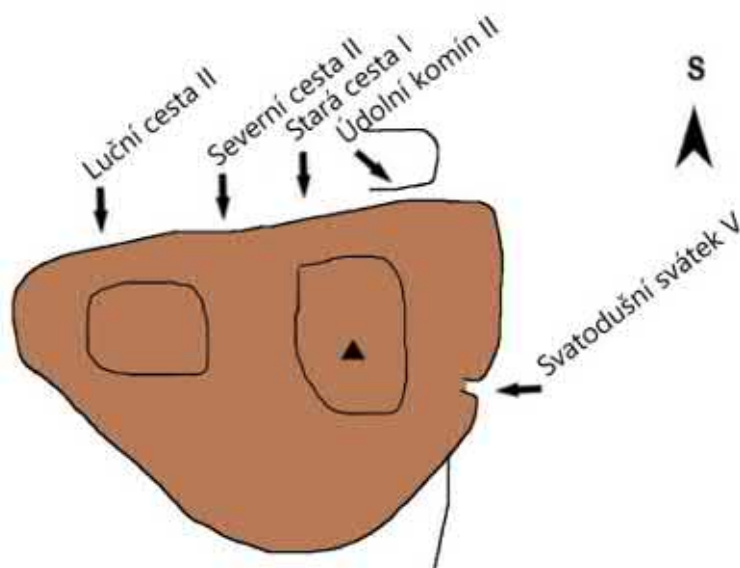
V S stěně vpravo přes velký balkón na hranu a tou na vrchol. Němečtí lezci, 23.6.1973

SEVERNÍ CESTA, II

Ve středu S stěny zarostlou stěnou a malým koutem na vrchol.

JIŽNÍ CESTA, III

Ze sedla (od J) mezi Pavlinou věží a Věží Pavlina údolí zarostlou stěnou na polici a po ní doleva na hranu „Luční cesty“. Tou na vrchol. D. Nehasil, 25.4.1998



RUMBURSKÁ VĚŽ

Rumburger Turm

MAPY.CZ

Google Maps

STARÁ CESTA, V

Ve středu náhorní stěny (stavěním) k hodinám a traverz vlevo na hranu (hodiny) a tou na vrchol. Němečtí lezci, 29.6.1974

VARIANTA STARÉ CESTY - TRAMPOLÍN, VI

Od prvních hodin mírně šikmo vlevo a žlabem na vrchol. Asi 22.08.1981

NENÁVIST A NERVOZITA, RP VIIIb

Úzkou JZ stěnou přímo přes kruh a hodinky na vrchol. Pavel Henke x Pavel Bechyně, 10.4.2020

LÁSKA A TRPĚLIVOST, RP IXb

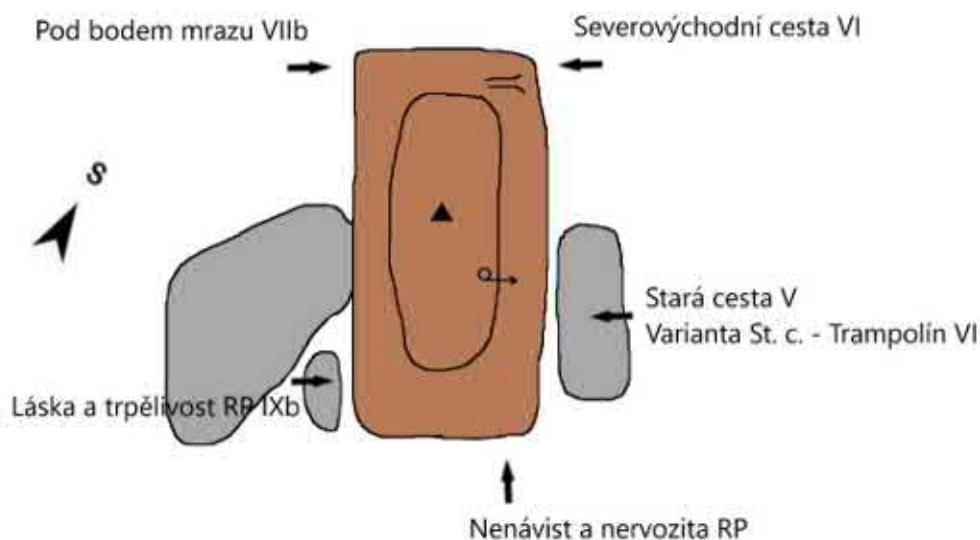
Z bloku u pravé údolní hrany stěnou přes kruh k převisu, spárou a stěnou na vrchol. Jürgen Höfer, Christel Otremba, 3. 6. 2017

POD BODEM MRAZU, VIIb

SZ hranou (levá údolní hrana) k hodinám do zářezu, traverz vpravo do středu údolní stěny (hodiny). Přes převis a stěnou přímo na vrchol. Pavel Henke, Pavel Bechyně, 30.10.1992

SEVEROVÝCHODNÍ CESTA, VI

SV hranou, výše spárou na vrchol. Miroslav Michlík, 1.5.1983





SEKTOR X – M

Sector X - M

MAPPY.CZ

Google Maps

THIS IS MY GAME, VIIIc

Levou spárou na zarostlou polici (slanění). Tomáš Sobotka, 15.12.2021

STRÁŽCE CHŘIBSKÉ KAMENICE

Kreibitzbachwächter

MAPY.CZ

Google Maps

STARÁ CESTA, IV

Žlabem v Z stěně do výklenku (sem též traverzem doprava ze sedla), komínem a žlabem na balkón. Koutem a stěnou na vrchol. Rudolf Meyer, G. Zenker, 18.9.1921

STARÁ CESTA - VARIANTA, IV

Z balkónu koutovou spárou pod převis a vlevo na plošinu, spárou přímo na vrchol. Anton Hladík, O. Knobloch, 1931

STARÁ CESTA - NOVÁ VARIANTA, IV

Vlevo od komína „Staré cesty“ spárou a koutem na plošinu a „Variantou Staré cesty“ na vrchol. Heinz Kittner, 27.6.1984

NÁHORNÍ CESTA, V

V náhomí stěně do žlabu a jím na vrchol. Václav Sláma, Karel "Charlie" Krombholz, Ladislav "Trousílek" Ryska, Ivan Studničný, 4.9.1954

VÝCHODNÍ HRANA, V

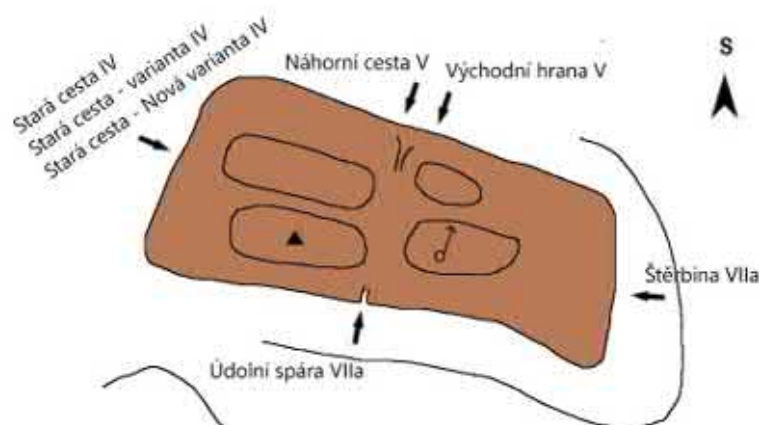
Ze sedla rozporem k V hraně na plošinu. Stěnou a spárou na vrchol. Libor Holpuch, Zdeněk Janků, 4.9.1954

ÚDOLNÍ SPÁRA, VIIa

Spárou v (J) údolní stěně na vrchol. Jaroslav Voldřich, František Tůma, 1959

ŠTĚRBINA, VIIa

V JV stěně spárou přes kruh na vrchol. Dieter Fahr, Helmut Paul, 27.10.1973



STUDENÁ VYHLÍDKA

Eine Kalte Aussicht

MAPY.CZ

Google Maps

STARÁ CESTA, III

Náhorní hranou na vrchol. Udo Henke, 1.12.2018

ŠPATNÉ ČASY SKONČILY, III

Středem náhorní S stěny přímo na vrchol. Pavel Henke, Hasso Gantze, 13.7.2020

DOBŘÝ VÝHLED, III

Z náhoří travers vpravo a JZ hranou na vrchol. Goa Gilb, 13.7.2020

VÁNOČNÍ HVĚZDA

Weihnachtsstern

MAPY.CZ

Google Maps

STARÁ CESTA, II

Od S koutem přímo na vrchol. Zdeněk Kropáček, Magda Benešová, 8.1.2006

NÁHORNÍ CESTA, IV

Stěnou podél náhorní hrany na vrchol. Vladislav Nehasil, David Nehasil, 30.10.2011

SLUNEČNÍ STĚNA, V

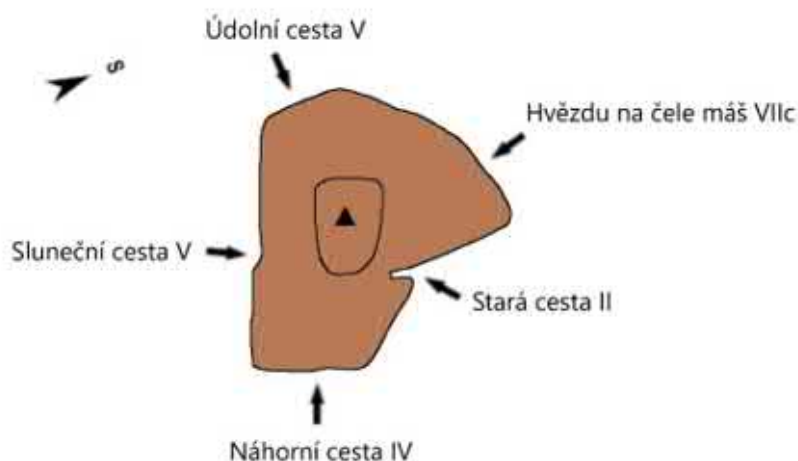
Ve středu J stěny podél jemného žebra, výše stěnou na vrchol. Vladislav Nehasil, Jan Paul, Albrecht Kittler, Lothar Petrich, 30.9.2012

ÚDOLNÍ CESTA, V

Údolní (Z) stěnou přímo na vrchol. Vladislav Nehasil, David Nehasil, 30.10.2011

HVĚZDU NA ČELE MÁŠ, VIIc

Převíslou S stěnou, výše oblou hranou n. v. Tomáš Sobotka, Pavel Bechyně, Pavel Henke, 18.12.2021



VĚŽ PAVLINA ÚDOLÍ

Paulinengrundturm

MAPY.CZ

Google Maps

STARÁ CESTA, II

Od Z do sedla na S straně věže. Komínem a přes stupně na vrchol. Helmut Weigel, Václav Sláma, 9.10.1955

BOROVÁ CESTA, II

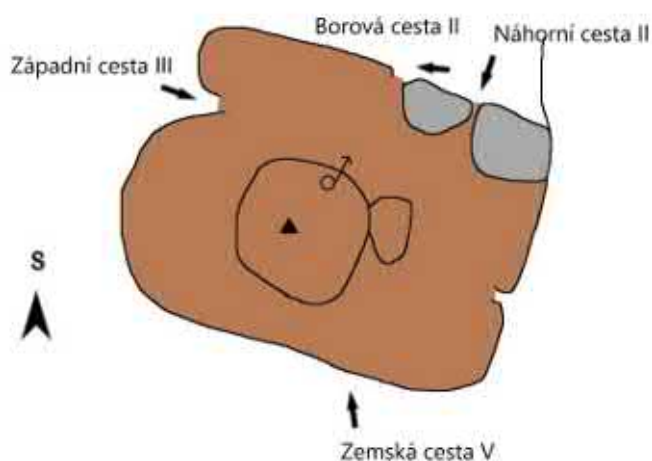
Ze sedla na S straně věže přechod doprava na zarostlou plošinu. Žlabem a stěnou na vrchol. Ernst Zwicker, W. Bürger, 3.6.1974

ZÁPADNÍ CESTA, III

Z cesty levou spárou na velký balkón, vpravo spárou a výše přes stupně na vrchol. Jürgen Werner, Ginter Kašner, 23.6.1973

ZEMSKÁ CESTA, V

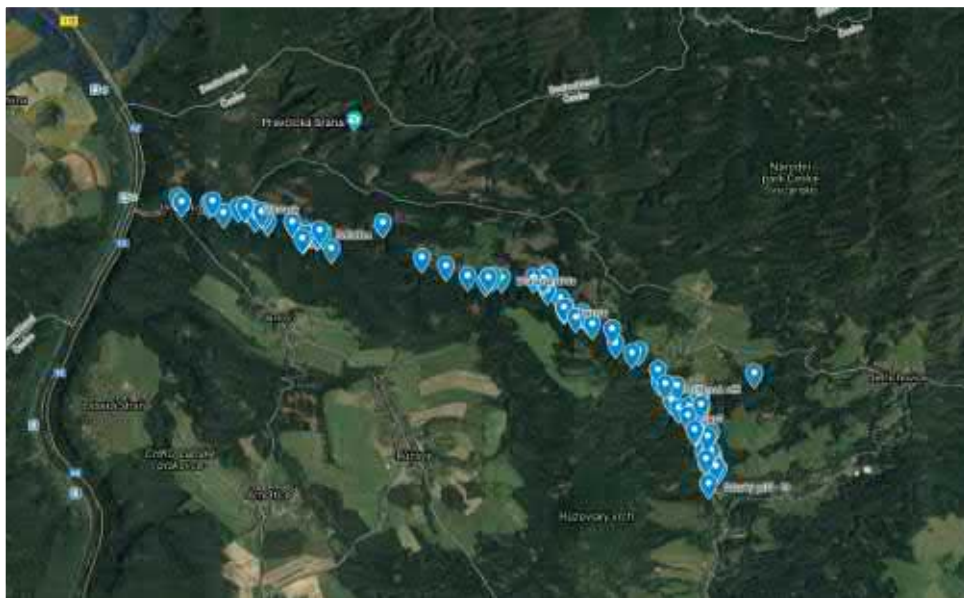
Z komína J stěnou šikmo vpravo do kouta, jím do žlabu, výše stěnou na vrchol. Němečtí lezci, 1.10.1994





SOUTĚSKY

KAMNITZKLAMMEN



Významnou skalní oblast Českosaského Švýcarska tvoří věže a masivy, rozptýlené v úbočích úchvatného kaňonu říčky Kamenice. Věže jsou z měkkého, lámavého, ale i tvrdého pískovce a nedosahují velkých výšek. Při provozování horolezecké činnosti dbejte pokynů pro příslušnou oblast. Lezení za mokra se nedoporučuje.

První evidovaná cesta v této oblasti na věž Trojnožka:

STARÁ CESTA, III

Komínem v údolní stěně na vrchol. Walter Stein, 9. 8. 1903

Dbejte pokynů v návštěvním řádu [NPČŠ](#) a informací na stránkách [ČHS](#).

[Opatření obecné povahy o vyhrazení míst k provozování horolezeckých sportů a o vyhrazení přístupových horolezeckých tras v klidovém území v Národním parku České Švýcarsko.](#)

Použité zkratky u skalních objektů:

Boulder – B

Masív – M

Quack – Q

OBSAH/REGISTER

Jméno skály	Der Name des Felsens
BABIČKA (7)	Schwiegermutter (7)
BIVAKOVÁ VĚŽ (4)	Biwakturm (4)
BLESKOVÁ JEHLA (7)	Blitznadel (7)
CHIHUAHUA - M (5)	Chihuahua - M (5)
ČILIMNÍK (9)	Goldregen (9)
ČTVRTÁ FERDINANDOVA VĚŽ (11)	Vierter Ferdinandturm (11)
DÁMA V ČERNÉM (4)	Dame in Schwarz (4)
DEŠTIVÁ JEHLA (4)	Regennadel (4)
DĚTI (14)	Kinder (14)
DIRIGENT (5)	Dirigent (5)
DISK (4)	Disc (4)
DOLSKÁ JEHLA (6)	Grundmühlennadel (6)
DRÁTĚNÁ JEHLA (2)	Drahtnadel (2)
DRUHÁ FERDINANDOVA VĚŽ (6)	Zweiter Ferdinandturm (6)
DVORNÍ DÁMA (4)	Ehrendame (4)
FÉNIX (3)	Phönix (3)
FERDINAND - M (6)	Ferdinand - M (6)
FERDINANDOVA JEHLA (9)	Ferdinandnadel (9)
FERDINANDŮV ROH (11)	Ferdinandshorn (11)
HARMONIKA (7)	Mundharmonika (7)
HORNÍ BÍLÝ OSTROH (4)	Oberes Bielhorn (4)
JEHLA VYSCHLÉHO DOLU (1)	Nadel Trockenbergwerks (1)
KAČER (2)	Enterich (2)
KAJAK (4)	Kajak (4)
KAMENICKÁ JEHLA (10)	Kamnitznadel (10)
KAMENICKÁ VĚŽ (12)	Kamnitzturm (12)
KAMENICKÝ PŘEVOZNÍK (1)	Kamnitz-Fährmann (1)
KANOE (2)	Kanu (2)
KAZANŮV KÁMEN (4)	Kazanuv stein (4)
KOMORNÁ (3)	Zofe (3)
KUCHAŘKA (5)	Köchin (5)
KY-KA-MA (M) (12)	KY-KA-MA (M) (12)
LÁMA - M (5)	Lama - M (5)
LEMON (9)	Zitrone (9)
MAMUTÍ KEL (2)	Mammutzahn (2)
MANHATTAN (2)	Manhattan (2)
MLYNAŘÍK (4)	Müllerchen (4)
MLÝNSKÁ STĚNA - M (1)	Mühlenwand - M (1)
MLÝNSKÁ VĚŽ (10)	Mühlenturm (10)
MLÝNSKÉ KOLO - M (7)	Mühlrad - M (7)
MLÝNSKÝ KÁMEN (7)	Mühlenstein (7)
MÜLLEROVA VĚŽ (4)	Müllerturm (4)
NALEZENEC (4)	Findling (4)
OPOZDILEC (6)	Nachzügler (6)
PÁDLO (4)	Paddel (4)

PANENKA (2)	Puppe (2)
PARAGRAF (6)	Paragraph (6)
PAŘEZ (2)	Baumstumpf (2)
PIDIŽVÍK (5)	Knirps (5)
POSLEDNÍ FERDINANDOVA VĚŽ (5)	Letzter Ferdinandturm (5)
PŘÍSEDÍCÍ - M (3)	Beisasse - M (3)
PŘÍŠERA SOUTĚSKY (8)	Klammungeheuer (8)
PRVNÍ FERDINANDOVA VĚŽ (12)	Erster Ferdinandturm (12)
PSTRUH (7)	Forelle (7)
RÁČEK (3)	Klein Krebs (3)
RATANOVÁ ŽIDLE (4)	Ratanova Stuhl (4)
RODIČE (14)	Eltern (14)
ROJOVNÍK (4)	Rojovnik (4)
ROSNIČKA (4)	Laubfrosch (4)
RYBÁŘ (11)	Angler (11)
ŠERIF (5)	Sheriff (5)
SIROTEK (2)	Waisenkind (2)
SKLÁDAČKA (1)	Puzzle (1)
SMARAGDOVÝ KÁMEN (2)	Smaragdenstein (2)
SMOLAŘ (6)	Pechvogel (6)
SMOLNÁ PÍČKA (1)	Pechoeflein (1)
SOUTĚSKOVÁ JEHLA (4)	Klammnadel (4)
SOUTĚSKOVÁ KRÁLOVNIČKA (5)	Klammkleinekönigin (5)
SOUTĚSKOVÁ VYHLÍDKA (6)	Klammaussicht (6)
SOUTĚSKOVÝ DRÁK (7)	Klammdrache (7)
SPRÁVCE NALEZINCE (1)	Meier Findelhaus (1)
SRBSKÝ PILÍŘ - M (1)	Wendischer Pfeiler - M (1)
ŠŤASTLIVEC (4)	Glückspilz (4)
STRÁŽCE FERDINANDOVÍ SOUTĚSKY (1)	Wächter Ferdinandklamm (1)
STRÁŽCE HRÁZE (2)	Dammwächter (2)
STRÁŽCE HŘBITOVA (5)	Friedhofswächter (5)
STRÁŽCE LESA (8)	Forstwächter (8)
STRÁŽCE PŘÍSTAVU (8)	Hafenwächter (8)
STRÁŽCE SOUTĚSEK (5)	Klammwächter (5)
STRÁŽCE TKALCOVY JIZBY (4)	Weberzimmerwächter (4)
TOPOGRAF (6)	Topograph (6)
TŘETÍ FERDINANDOVA VĚŽ (5)	Dritter Ferdinandturm (5)
TROJNOŽKA (9)	Dreisesselstein (9)
UČITEL (2)	Lehrer (2)
UČITELKA (1)	Lehrerin (1)
VÁŽKA (2)	Libelle (2)
VĚŽ SVOBODNÝCH LIDÍ (3)	Alleinstehende Menschenturm (3)
VĚŽ VYSCHLÉHO DOLU (1)	Trockene Mineturm (1)
VIKLÁK (1)	Wackelstein (1)
VNOUČEK (4)	Kleinenkel (4)
VÝCHODNÍ SOUTĚSKOVÁ VĚŽ (6)	Östlicher Klammturm (6)
ŽABÁK (5)	Froschmännchen (5)
ZÁPADNÍ SOUTĚSKOVÁ VĚŽ (10)	Westlicher Klammturm (10)
ZÁVOJNATKA (7)	Schleierschwanz (7)

ZELENÁČ (5)	Grünschnabel (5)
ZLÝ PRINC (2)	Böseprinz (2)

BABIČKA

Schwiegermutter

 MAPY.CZ

 Google Maps

HOUPACÍ ŽIDLE, VIIIb

V úzké S stěně přes převisy a 2 kruhy do sedla. „Starou cestou“ na vrchol. Jürgen Höfer, Manfred Vogel, 16.5.1996

KOUZELNÁ MOŠNA, VI

Jako „Údolní cesta“ na velký balkón a vpravo hranou ke kruhu. Vlevo stěnou přes převis na lávku a stěnou přímo na vrchol. Karel Bělina, František Žid, 17.4.1977

KRÁTKÁ JIŽNÍ STĚNA, VI

Vlevo od „Staré cesty“ krátkou stěnou ke kruhu „Kouzelné mošny“, tou na vrchol. Jürgen Höfer, 16.3.1997

SEVEROVÝCHODNÍ KOMÍN, IV

Od SV komínem do sedla a „Starou cestou“ na vrchol.

STARÁ CESTA, IV

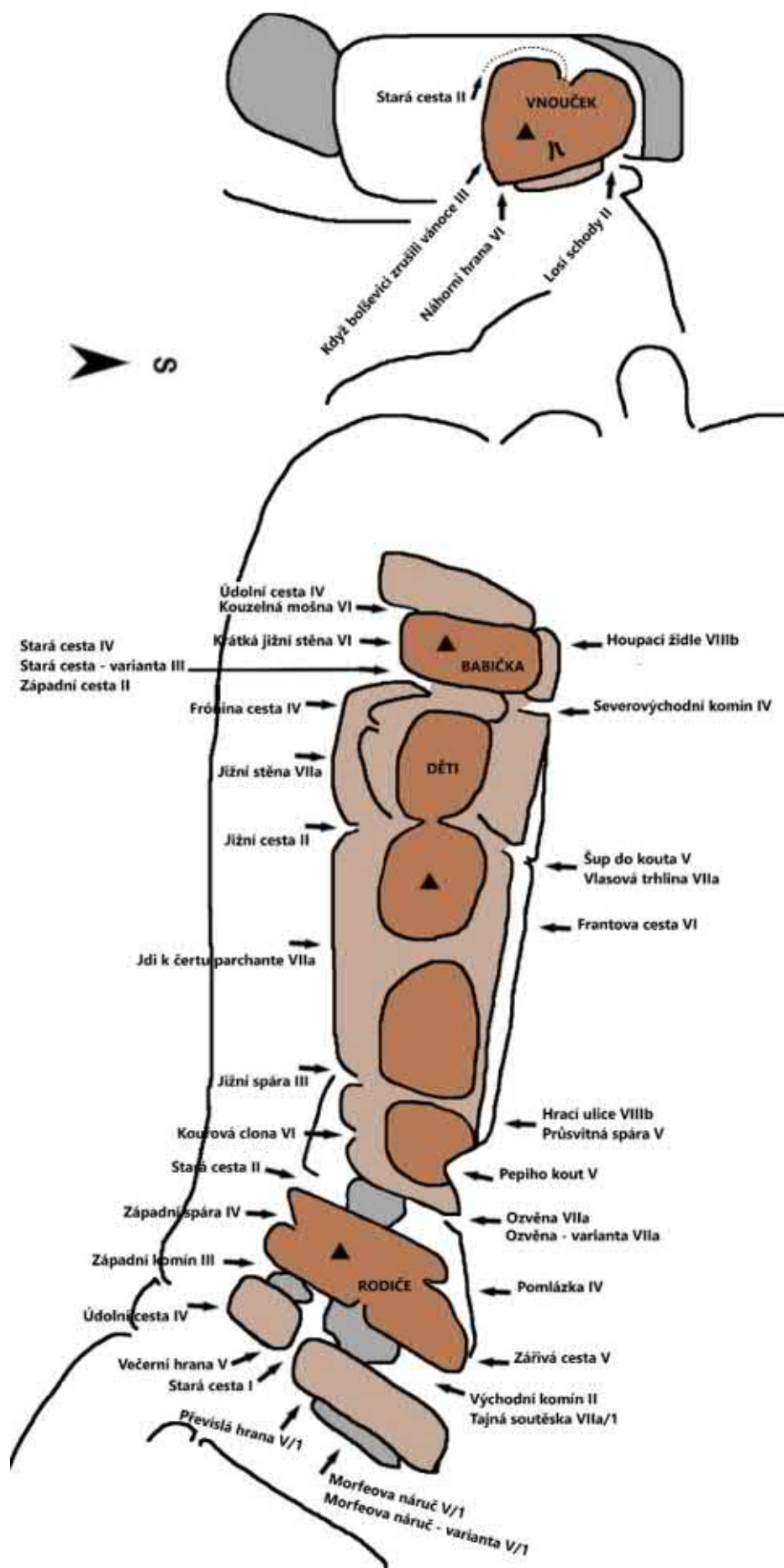
Od JZ spárou do sedla mezi Babičkou a Děťmi. V hranou na vrchol. 1913

STARÁ CESTA - VARIANTA, III

„Starou cestou“ do sedla a JV stěnou šikmo doleva na vrchol.

ÚDOLNÍ CESTA, IV

Vlevo od „Staré cesty“ koutem a spárou na velký balkón v údolní stěně (sem též stěnou v SZ stěně). Stěnou vlevo na zarostlý balkón do sedla mezi Babičkou a Děťmi. „Starou cestou“ na vrchol. Karel Bělina, Miroslava Bělinová, 8.3.1975



BIVAKOVÁ VĚŽ

Biwakturm

 MAPY.CZ

 Google Maps

Stará cesta, II

Vpravo v náhorní straně komínem na vklíněný balvan a stěnou na vrchol. Egon Merke, 15.10.1978

Údolní kout, V

V údolní stěně převislou spárou a komínem v koutě na předvrchol a jako cesta „Náhorní hrana“ na vrchol. Lothar Petrich, 18.7.2006

Borůvková pyramida, IV

Při levé náhorní hraně převislou stěnou na železitou lávku, travers doleva do krátké spáry. Tou, výše šikmo vlevo lávkou na předvrchol. Jako cesta „Náhorní hrana“ na vrchol. Lothar Petrich, 18.7.2006

Náhorní hrana, III

Pravou náhorní hranou a stěnou na předvrchol, výše vlevo přes železitý hrot na vrchol. Lothar Petrich, R. Heidrich, 18.7.2006

BLESKOVÁ JEHLA

Blitznadel

MAPY.CZ

Google Maps

BIČ A PRYČ, VIIa

Stěnou podél SZ hrany na balkónek ke kruhu (v díře). Přes převis a hranou na vrchol. Karel Bělina, Zdeněk Hubka, František Žid, 3.4.1977

SEVERNÍ STĚNA, VIIc

Středem S stěny přímo ke kruhu cesty „Bič a pryč“ a tou na vrchol. Thomas Törpe, R. Schönherr, 29.8.1994

STARÁ CESTA, III

Spárou ve V stěně na římsu a J stěnou na vrchol. Jan Bílek, 21.4.1970

STARÁ CESTA - 1. VARIANTA, IV

JV hranou přímo na římsu a „Starou cestou“ na vrchol. Jan Bílek, 21.4.1970

STARÁ CESTA - 2. VARIANTA, IV

JZ hranou přímo na římsu a „Starou cestou“ na vrchol. Karel Bělina, 13.3.1977

TRASÍRKA, V

Převislou SV hranou na polici a dále hranou na vrchol. Karel Bělina, František Žid, 13.3.1977

ZÁPADNÍ SPÁRA, IV

Spárou v Z stěně na římsu a J stěnou vlevo na vrchol. Jan Bílek, 21.4.1970

ČILIMNÍK

Goldregen

MAPY.CZ

Google Maps

JIŽNÍ CESTA, III

Ve středu J stěny stěnou přímo na vrchol. Jan Bílek, 11.4.1970

PŘEPAD, II

Z masívu sestup a přepad na V hranu a tou na vrchol. Jan Bílek, 11.4.1970

PŘEPAD - VARIANTA, II

Z masívu sestup a přepad do komína a jím na vrchol. Petr Laštovička, 23.7.1986

PŘESKOK, 1

Z masívu přeskok na vrchol. Dietmar Heinicke, 27. 4. 1974

STARÁ CESTA, II

Z náhorní stany rozporem a vpravo stěnou přes díru na vrchol. Jan Bílek, 11.4.1970

VÝCHODNÍ CESTA, III

Vlevo od „Východní hrany“ stěnou přímo na vrchol. Dáša Kropáčková, Zdeněk Kropáček, 3.6.1981

VÝCHODNÍ HRANA, IV

V hranou přímo na vrchol. Miroslav Michlík, Ladislav Černý, 9.12.1982

ZÁPADNÍ HRANA, IV

Z hranou přímo na vrchol. Ladislav Černý, Miroslav Michlík, 9.12.1982

ZLATÝ DÉŠŤ, III

Od nástupu „Staré cesty“ stěnou šikmo vlevo na vrchol. Andreas Bieh, S. Klein, 3.6.2000

ČTVRTÁ FERDINANDOVA VĚŽ

Vierter Ferdinandturm

 MAPY.CZ

 Google Maps

CENTRÁLNÍ PILÍŘ, V

Koutem nebo zprava stěnkou na balkón v pravé části údolní stěny. Koutem a stěnou šikmo doleva na pilíř. Koutovou spárou ke 2. převisu, přechod doprava (hodiny), komínem a stěnou na vrchol. Zdeněk Kropáček, Eduard Puncman, Miroslav Švec, 13.9.1975

CESTA 125. VÝROČÍ, VIIb

Z velkého balkónu v pravé části údolní stěny koutovou spárou přes převis k 1. kruhu. Stěnou a vlevo převislou spárou ke komínu (2. kruh). Přes převis a položenou stěnou na vrchol. Dáša Kropáčková, Zdeněk Kropáček, 25.6.1989

CÍSAŘSKÁ CESTA, VIIa

Při pravé hraně S stěny od balvanu vpravo do spáry a jí na balkón. Převislým koutem a vlevo na další balkón. Převislým koutem na kazatelnu a traverz doprava na 2. kazatelnu, na hraně kruh. Stěnou, výše vpravo k hodinám a hranou přímo na vrchol. Zdeněk Kropáček, Eduard Puncman, Monika Kropáčková, 14.8.1976

CK KOUT, VI

V levé části údolní stěny koutem (kruh) na vrchol. Zdeněk Kropáček, Dáša Kropáčková, Monika Kropáčková, 22.5.1982

JIHOVÝCHODNÍ SPÁRA, IV

Spárou v JV stěně, výše stěnou na vrchol. Zdeněk Kropáček, Jaroslav Sinecký, 20.9.1975

JIŽNÍ PILÍŘ, V

Z balvanu překrokem na J hranu a jí, výše poněkud vlevo na balkón. Po stupních na vrchol. Zdeněk Kropáček, Jaroslav Sinecký, Eduard Puncman, 26.6.1976

KORUNOVAČNÍ CESTA, VIIa

Vlevo od cesty „CK kout“ stěnou přes převisy ke kruhu. Stěnou přímo a podél římsy doleva ke kruhu „Císařské cesty“, tou na vrchol. Zdeněk Kropáček, Dáša Kropáčková, 27.4.1987

LEVÝ JIHOVÝCHODNÍ KOMÍN, II

Levým komínem v JV stěně na balkón a po stupních na vrchol. Jaroslav Sinecký, 20.9.1975

NÁHORNÍ CESTA, VI

Vpravo od „Staré cesty“ středem stěny na vrchol. Dáša Kropáčková, Zdeněk Kropáček, M. Zícha, 5.7.1981

PRAVÝ JIHOVÝCHODNÍ KOMÍN, II

Pravým komínem v JV stěně, výše po stupních na vrchol. Eduard Puncman, 20.9.1975

SEVEROZÁPADNÍ KOUT, VI

Od paty SZ věže koutem a dvojspárou na předvrchol. „Starou cestou“ na vrchol. Dáša Kropáčková, Zdeněk Kropáček, 6.6.1987

SOMÓZA, VIIc

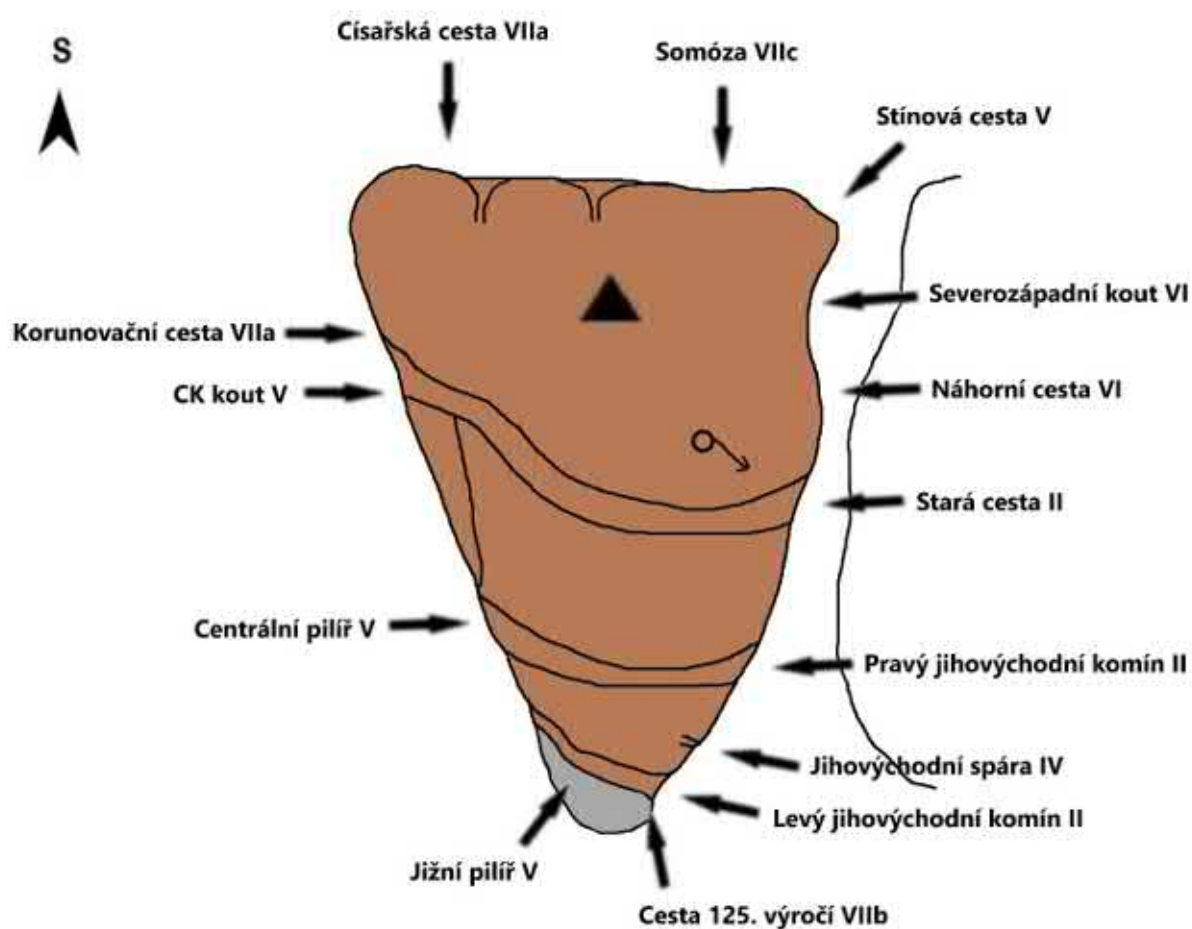
Z balvanu vlevo v S stěně podél žebra na římsu (kruh). Šikmo vpravo (2. kruh) na šikmou římsu a vpravo 3. kruh. Žlabem přes 4. kruh na vrchol. Jan Kropáček, Martin Kropáček, 10.7.1994

STARÁ CESTA, II

Z náhorní strany komínem a vlevo stěnou na vrchol. Albert Kunze, Arthur Hoyer, R. Greter, Georg Penter, 15.10.1909

STÍNOVÁ CESTA, V

Z náhorní strany traverz doprava do středu S stěny. Žlábkem a stěnou na vrchol. Zdeněk Kropáček, Eduard Puncman, 26.6.1976



DÁMA V ČERNÉM

Dame in Schwarz

MAPY.CZ

Google Maps

NÁHORNÍ CESTA, II

Z náhorní strany šikmo vlevo na hranu a tou na vrchol. Vladislav Nehasil, David Nehasil, 20.9.2001

NÁHORNÍ STĚNA, III

Středem náhorní stěny přímo na vrchol. Vladislav Nehasil, David Nehasil, 19.2.2011

LÍSTEK VE VĚTRU, III

Podél J hrany na vrchol. Vladislav Nehasil, 1.9.2012

PĚKNÁ PARTIE, V

Údolní stěnou podél trhliny na vrchol. Vladislav Nehasil, 1.9.2012

DEŠTIVÁ JEHLA

Regennadel

MAPY.CZ

Google Maps

STARÁ CESTA, II

Vpravo v náhorní Z stěně na hranu (hodiny) a tou na vrchol.

STARÁ CESTA - VARIANTA, II

Východní stěnou šikmo vlevo na hranu (hodiny) a „Starou cestou na vrchol“.

SEVERNÍ STĚNA, VIIa

Středem severní stěny přímo na vrchol. Pavel Henke, 2000

SEVEROVÝCHODNÍ HRANA, IV

SV hranou na vrchol. Vladislav Nehasil, 14.9.2001

DĚTI

Kinder

MAPY.CZ

Google Maps

FRANTOVA CESTA, VI

Asi 4m od nástupu cesty „Šup do kouta“ přes převis a zarostlou stěnou na balkón. Vlevo spárou na římsu a členitou stěnou na vrchol. František Žid, Josef Mayer, Karel Bělina, 17.4.1977

FRÓNINA CESTA, IV

JZ stěnou pod převis a spárou do sedla mezi vrcholy Děť a Babičky. Vpravo od Z hrany spárou na vrchol. Karel Bělina, Miroslava Bělinová, 8.3.1975

HRACÍ ULICE, VIIIb

Jako „Průsvitná spára“ na římsu. Traverz vpravo a stěnou přes 3 kruhy přímo na vrchol. Günter Hommel, Joachim Friedrich, Jürgen Höfer, 20.1.1996

JDI K ČERTU PARCHANTE, VIIa

Ve středu J stěny pod převis a zprava stěnou přes hodiny na vrchol. Pavel Bechyně, Pavel Henke, 28.8.2002

JIŽNÍ CESTA, II

Vlevo v J stěně širokým členitým vhloubením na velký zarostlý balkón a „Starou cestou“ na vrchol.

JIŽNÍ SPÁRA, III

Vpravo v J stěně spárou na zarostlý balkón a úzkým komínem přímo na vrchol.

JIŽNÍ STĚNA, VIIa

Vlevo od „Jižní cesty“ stěnou přes kruh na zarostlý balkón a „Starou cestou“ na vrchol. Jürgen Höfer, G. Anderssohn, 16.3.1997

KOUŘOVÁ CLONA, VI

V pravé části J stěny krátkou spárou na balkón „Staré cesty“ (kruh). Převislou stěnou přímo na vrchol. Karel Bělina, Josef Mayer, J. Saidlicová, P. Mayer, František Vyšata, Jiří Havlák, 8.5.1977

PEPÍHO KOUT, V

Úplně vlevo v S stěně výrazným hladkým koutem na balkón „Staré cesty“ (hodiny). Stěnou při V hraně na vrchol. Karel Bělina, Josef Mayer, František Žid, 17.4.1977

PRŮSVITNÁ SPÁRA, V

Vlevo v S stěně hranou na římsu a vpravo spárou na vrchol. Karel Bělina, František Žid, 2.4.1977

STARÁ CESTA, II

Od J komínem mezi Děťmi a Rodiči na balkón. (Sem též skokem nebo průlezem skalním oknem od „Staré cesty“ na Rodiče.) Vlevo travers (kruh „Kouřové clony“) na velký zarostlý balkón a stěnou mírně vlevo na vrchol. 1913

ŠUP DO KOUTA, V

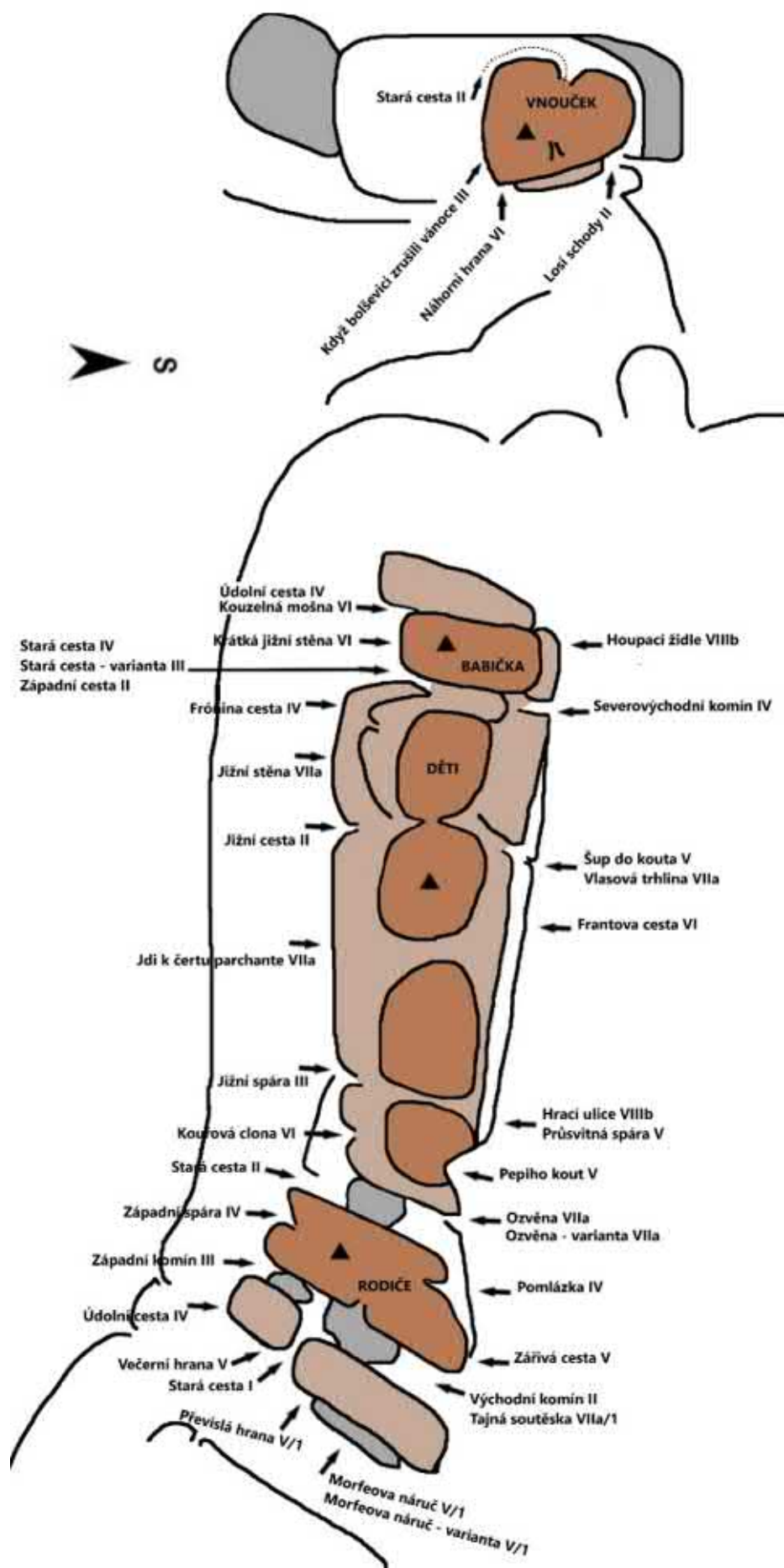
Vpravo v S stěně přes převis a malým koutem na zarostlý balkón. Vpravo koutem, výše spárou na vrchol. Karel Bělina, František Žid, 17.4.1977

VLASOVÁ TRHLINA, VIIa

Jako cesta „Šup do kouta“ na zarostlý balkón. Vlevo trhlinou na balkón a spárou na vrchol. Karel Bělina, František Žid, 17.4.1977

ZÁPADNÍ CESTA, II

„Starou cestou“ na Babičku do sedla mezi vrcholy Babičky a Děťi a Z hranou na vrchol.



DIRIGENT

Dirigent

MAPY.CZ

Google Maps

ANDĚL, VIIIb

Cestou „Živijó“ ke 2.BH a přímo do spáry rozšiřující se v komín n. t. Pavel Henke, Lukáš Čermák, Pavel Bechyně

ŽIVIJÓ, VIIIb

V levé části údolní stěny od potoka Kamenice přímo přes 2 BH. Šikmo vpravo do kouta, jím přes 3. BH na polici. Vpravo a stěnou přes 4. BH vlevo do komína. Jím na předvrchol a hranou na temeno. Pavel Bechyně x Tomáš Sobotka x Lucie Sobotková x Pavel Henke, 8.5.2020

EROICA, IXc

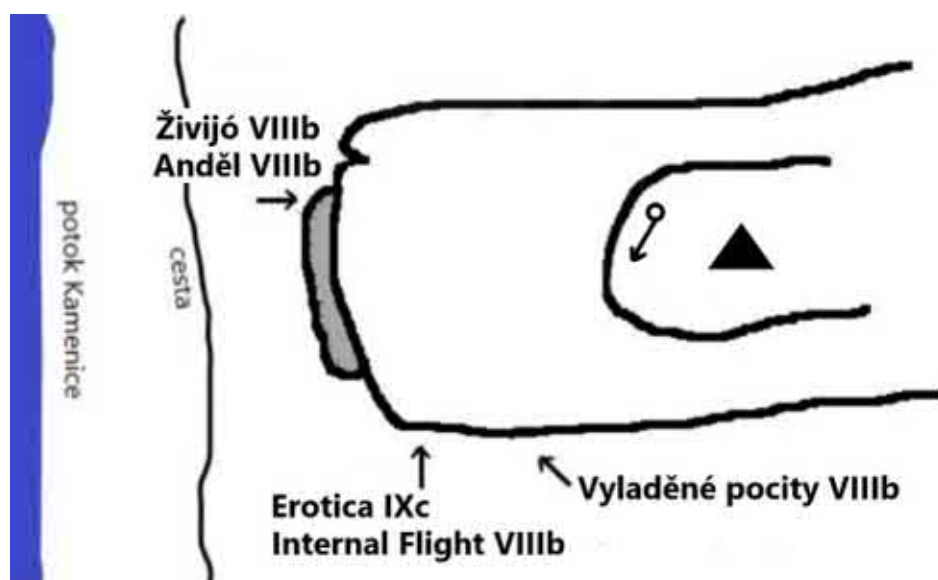
Vpravo od pravé údolní hrany (pod převisem) krátce převislou stěnou do zářezu a vlevo za hranu. Stěnou k BH a zprava podél hrany na polici (smyčka). Převislou hranou přes 2. a 3. BH na polici. Stěnou zleva doprava přes další polici a stěnou k 4. BH cesty „Živi jó“ a tou na temeno. Pavel Henke, Pavel Bechyně


INTERNAL FLIGHT, VIIIb

Od 2. BH cesty „Eroica“ šikmo vpravo přes 3 BH n. t. Pavel Bechyně x Pavel Henke, 2.6.2000

VYLADĚNÉ POCITY, VIIIb

V údolní stěně z kamene převislou stěnou vlevo k 1. kruhu. Stěnou přímo do sokla a vpravo na balkón. Traverz 6m vpravo a přímo stěnou (hodiny) přes 2 K n. t. Pavel Bechyně, Pavel Henke, 12.8.1996





DISK

Disc

MATY.CZ

Google Maps

JEDNA PANÍ POVÍDALA, IV

Náhorní (Z) hranou přímo na vrchol. Jan Ježek, Vlastimil Peroutka, Pavel Henke, 20.7.2012

CD-ROM, VIIc

Vlevo v údolní stěně přímo přes střežovitý převis na (V) hranu a tou na vrchol. Pavel Henke, Vlastimil Peroutka, Jan Ježek, 21.7.2012

KOMÍN, II

Od V komínem mezi věží a masívem na vrchol. Vladislav Nehasil, David Nehasil, 16.9.2001

PŘESKOK, 1

Z masívu přeskok na vrchol. Vladislav Nehasil, David Nehasil, 16. 9. 2001

DOLSKÁ JEHLA

Grundmühlennadel

 MAPY.CZ

 Google Maps

KOMÍN, II

Komínem mezi věží a masivem na vrchol. Martin Kropáček, Jan Kropáček, 6.7.1987

Přepad, II

Přepad z masívu na vrchol. Zdeněk Kropáček, 23.7.1989

PŘESKOK, 1

Z masívu sestup na lávku a seskokem na vrchol. V. Nehasil, D. Nehasil, 19.9.2001

STARÁ CESTA, III

JZ hranou na balkón a vlevo stěnou na vrchol. Martin Kropáček, Jan Kropáček, 6.7.1987

ÚDOLNÍ CESTA, IV

Stěnou přes předvrchol do sedla a traverz vlevo k překroku „Údolní hrany“. Tou na balkón a šikmo vpravo stěnou na vrchol. Martin Kropáček, Jan Kropáček, 6.7.1987

ÚDOLNÍ HRANA, V

Při SZ hraně nejprve vpravo překrok poté vlevo ke hraně. Tou na balkón a hranou šikmo vlevo na vrchol. Martin Kropáček, Jan Kropáček, 6.7.1987

DRÁTĚNÁ JEHLA

Drahtnadel

MAPY.CZ

Google Maps

STARÁ CESTA, II

Komínem mezi věží a masívem, výše levou (nebo pravou) hranou na vrchol. Zdeněk Kropáček, Magda Benešová, 24.9.2005

PŘESKOK, 1

Z masívu přeskok na volný blok na vrcholu. Vladislav Nehasil, 17.11.2011

DRUHÁ FERDINANDOVA VĚŽ

Zweiter Ferdinandturm

MAPY.CZ

Google Maps

FRONTÁLNÍ ROZHRANÍ, VIIc

Středem S stěny do žebra, jím do díry (kruh) a přímo na vrchol. V. Nehasil, D. Nehasil, 25.5.1996

PŘEPADOVÁ CESTA, V

Z vrcholu Třetí Ferdinandovy věže přepadem a stěnou na vrchol. Karl Stein, Gerhard Rössger, 25.6.1939

PŘESKOK, 2

Z masivu sestup na balkónek, přeskok na balkón k velkým hodinám a „Starou cestou“ na vrchol. Jan Kropáček, Martin Kropáček, 5.9.1989

STARÁ CESTA, III

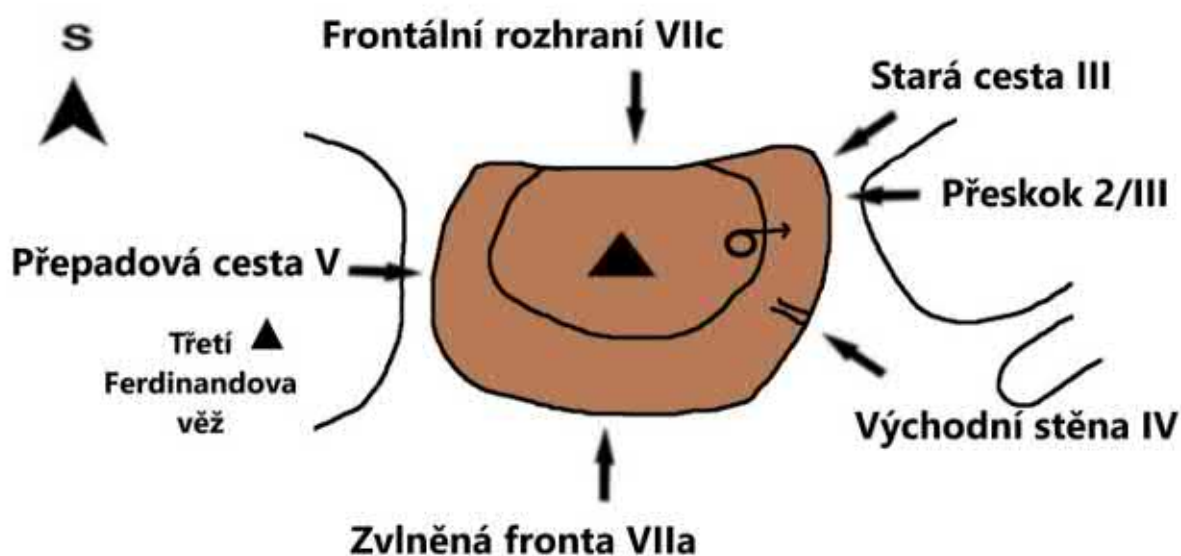
Ze sedla mezi věží a masivem (stavěním) na hranu a tou, výše vlevo na vrchol. Georg Penter, Albert Kunze, Arthur Hoyer, R. Greter, 15.10.1909

VÝCHODNÍ STĚNA, IV

Stěnou a spárou vlevo od „Staré cesty“ na vrchol. Němečtí lezci, 12.8.1940

ZVLNĚNÁ FRONTA, VIIa

Středem J stěny (kruh) přímo na vrchol. V. Nehasil, D. Nehasil, 25.5.1996



DVORNÍ DÁMA

Ehrendame

MAPY.CZ

Google Maps

STARÁ CESTA, II

Z masívu sestup krátce dolů, přepad a stěnou na vrchol. Zdeněk Kropáček, Dáša Kropáčková, 18.10.1989

KOMÍNOVÁ CESTA, II

Z masívu sestup na lávku (asi 6 m pod vrcholem), přepad a komínem, výše stěnou na vrchol. Zdeněk Kropáček, Dáša Kropáčková, 18.10.1989

PLAZIVKA, III

Z masívu roklí do vodorovného zářezu. Jím přes komín a dalším zářezem na balkón u hrany, kterou na vrchol. Zdeněk Kropáček, Magda Benešová, 20.8.2005

PŘESKOK, 1

Z masívu přeskok přímo na vrchol. Vladislav Nehasil, 22.10.2011

FÉNIX

Phönix

MAPY.CZ

Google Maps

FÉNIXOVY SLZY, IV

Vpravo v náhorní stěně podél trhliny, výše stěnou na vrchol. Vladislav Nehasil, 25.5.19962

NÁHORNÍ STĚNA, V

Středem náhorní V stěny přímo na vrchol. Vladislav Nehasil, David Nehasil, 25.5.1996

STARÁ CESTA, III

Zprava na J hranu a tou na vrchol. Němečtí lezci

FERDINAND – M

Ferdinand - M

MAPY.CZ

Google Maps

CVRKOT BUBLIN, VIIc

Nástup spárrou v S stěně, výše šikmo vlevo sokolíkem ke kruhu. Stěnou přes hodiny ke 2. kruhu a přímo stěnou na vrchol. Pavel Bechyně, Pavel Henke, 9.8.1997

KLOUBENKA, RP IXa

Nástup vlevo v SZ stěně (vlevo od balvanu) stěnou přímo přes 3 kruhy a BH. do žlabu a jím na vrchol. Jiří Novák a Jiří Slavík a Petr Slanina, 2000

ČTVRTÁ DIMENZE, VIIIc

V údolní stěně převisem přes 2 kruhy a vlevo za hranu k 3. kruhu. Stěnou přímo na polici a stěnou přes 2 kruhy na vrchol. Pavel Henke, Pavel Bechyně, 12.8.1996

TĚŽKÁ VODA, IXc

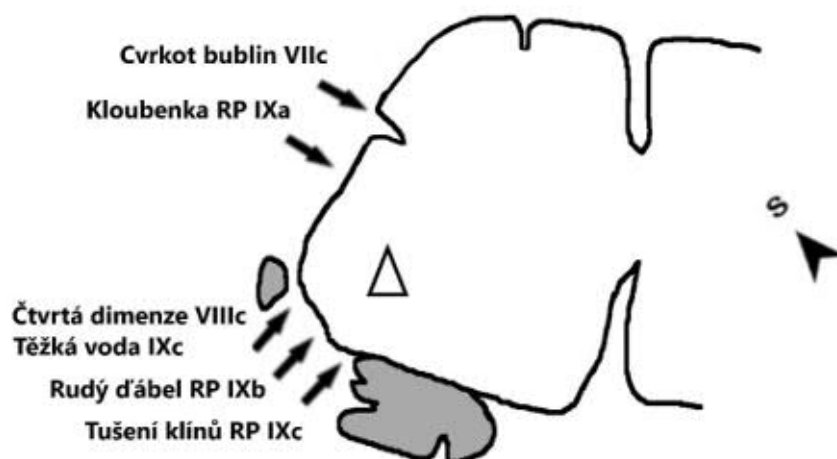
5m společně s cestou „Čtvrtá dimenze“ ke 2. K. Zprava hranou a stěnou při hraně přes 3. K do římsy (nad ní 4. K). Vlevo podél trhlínky nad převis a vzhůru přes 5. a 6.K ke slanění. Robert Hes x Jiří Chocholoušek, 8.5.2020


RUDÝ DÁBEL, RP IXb

Cestou „Čtvrtá dimenze“ k 1. kruhu. Šikmo vpravo ke 2. kruhu, hranou přes BH k 3. kruhu. Stěnou a sokolíkem přímo na vrchol. Pavel Henke, Pavel Bechyně, 21.8.1997

TUŠENÍ KLÍNŮ, RP IXc

Od nástupu cesty "Čtvrtá dimenze" převislou hranou (kruh), výše doprava za hranu (2. kruh) a převislou stěnou k 3. kruhu. Stěnou přes díru (4. kruh) šikmo vpravo do sokolíka (5. kruh). Jím a stěnou přes BH na vrchol. Jirka Novák a Jiří Slavík a Martin Červenka, 2000







FERDINANDOVA JEHLA

Ferdinandnadel

 MAPY.CZ

 Google Maps

BALETKA, VIIa

Ze sedla traverz doleva do středu J stěny (hodiny) a tou šikmo doleva ke kruhu. Vlevo stěnou na vrchol. František Záběhlík, Vlastimil Záběhlík, 13.9.1975

KNÍŽECÍ CESTA, VIIa

Údolní hranou (2 kruhy) na lávku a cestou „Tři kuchaři“ na vrchol. Zdeněk Kropáček, Dáša Kropáčková, 16.5.1992

POSLEDNÍ VŮLE, VIIa

Vpravo v J stěně z lávky stěnou přes kruh na vrchol. V. Nehasil, D. Nehasil, Zuzana Plačková, Jiří Pekař, 29.10.1994

SEVERNÍ CESTA, VI

Ze sedla traverz doprava za hranu (hodiny) na plošinu. Širokým vhloubením ke kruhu a stěnou přímo, výše poněkud vlevo na vrchol. Zdeněk Kropáček, Eduard Puncman, Miroslav Švec, 13.9.1975

SEVEROVÝCHODNÍ HRANA, V

Od hodin cesty „Severní cesta“ přímo trhlinou podél SV hrany na vrchol. František Záběhlík, Vlastimil Záběhlík, 13.9.1975

STARÁ CESTA, IV

Z náhorní strany na předskalí a přepadem (stavěním) do stěny. Vpravo stěnou na vrchol. Otto Heinicke, 1924

STARÁ CESTA - NÁSTUPOVÁ VARIANTA, V

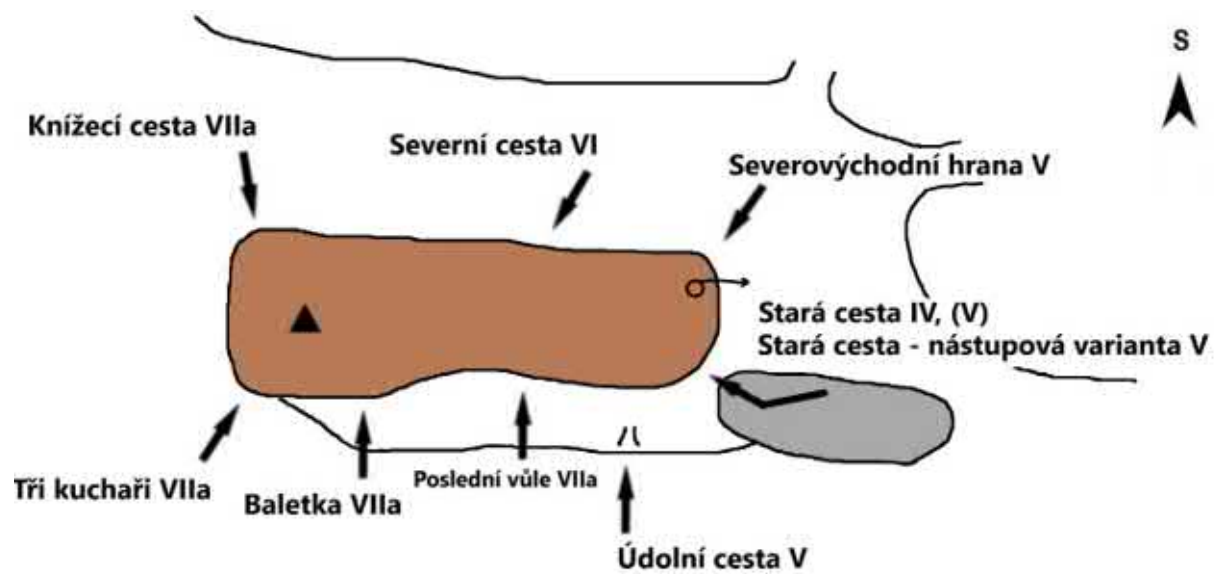
Hranou na předskalí a „Starou cestou“ na vrchol. Zdeněk Kropáček, Dáša Kropáčková, 17.8.1986

TŘI KUCHAŘI, VIIa

Ze sedla doleva po lávce na Z hranu (kruh). Stěnou přes 2. kruh a podél hrany na vrchol. Otto Cihelna, Miroslav Janšto, J. Hefel, 30.5.1982

ÚDOLNÍ CESTA, V

V údolní stěně spárou do sedla a „Starou cestou“ na vrchol. Karel Bělina, Otto Cihelna, 31.5.1981



FERDINANDŮV ROH

Ferdinandshorn

 MAPY.CZ

 Google Maps

HŘEBENOVKA, V

V pravé části údolní stěny žlabem a komínem na plošinu. Stěnou na vrchol. Zdeněk Kropáček, Jaroslav Sinecký, 18.10.1975

JIŽNÍ HRANA, V

Ze zarostlé terasy v pravé části údolní stěny, J hranou po stupních na balkón. Cestou „Hřebenovka“ na vrchol. Dáša Kropáčková, Zdeněk Kropáček, 27.4.1987

JIŽNÍ HRANA - 1. VARIANTA, V

V levé části V stěny podél spáry na 1. stupeň. Cestou „Střecha“ na vrchol. Zdeněk Kropáček, Dáša Kropáčková, 27.4.1987

JIŽNÍ HRANA - 2. VARIANTA, V

V levé části V stěny úzkým komínem na 2. stupeň cesty „Střecha“. Tou na vrchol. Dáša Kropáčková, Zdeněk Kropáček, 27.4.1987

JIŽNÍ HRANA - 3. VARIANTA, III

Vpravo od cesty „Jižní hrana“ zarostlým žlabem na balkón, travers vpravo a komínem přímo na balkón cesty „Střecha“. Tou na vrchol. Martin Kropáček, Jan Kropáček, 6.7.1987

PODZIMNÍ CESTA, V

Vlevo v údolní stěně mělkým žlábkem ke kruhu. Stěnou přímo, výše mírně doleva na poslední stupeň „Staré cesty“ a tou na vrchol. Dáša Kropáčková, Zdeněk Kropáček, 19.10.1986

STARÁ CESTA, II

Z náhorní strany vpravo přes stupně k S hraně a tou na vrchol. Otto Heinicke, 1924

STŘECHA, VIIa

Velkým koutem ve V stěně (kruh) pod převis, doprava na hranu ke 2. kruhu. Stěnou přímo na vrchol. Dáša Kropáčková, Zdeněk Kropáček, 13.5.1988

TRAVERZOVÁ CESTA, III

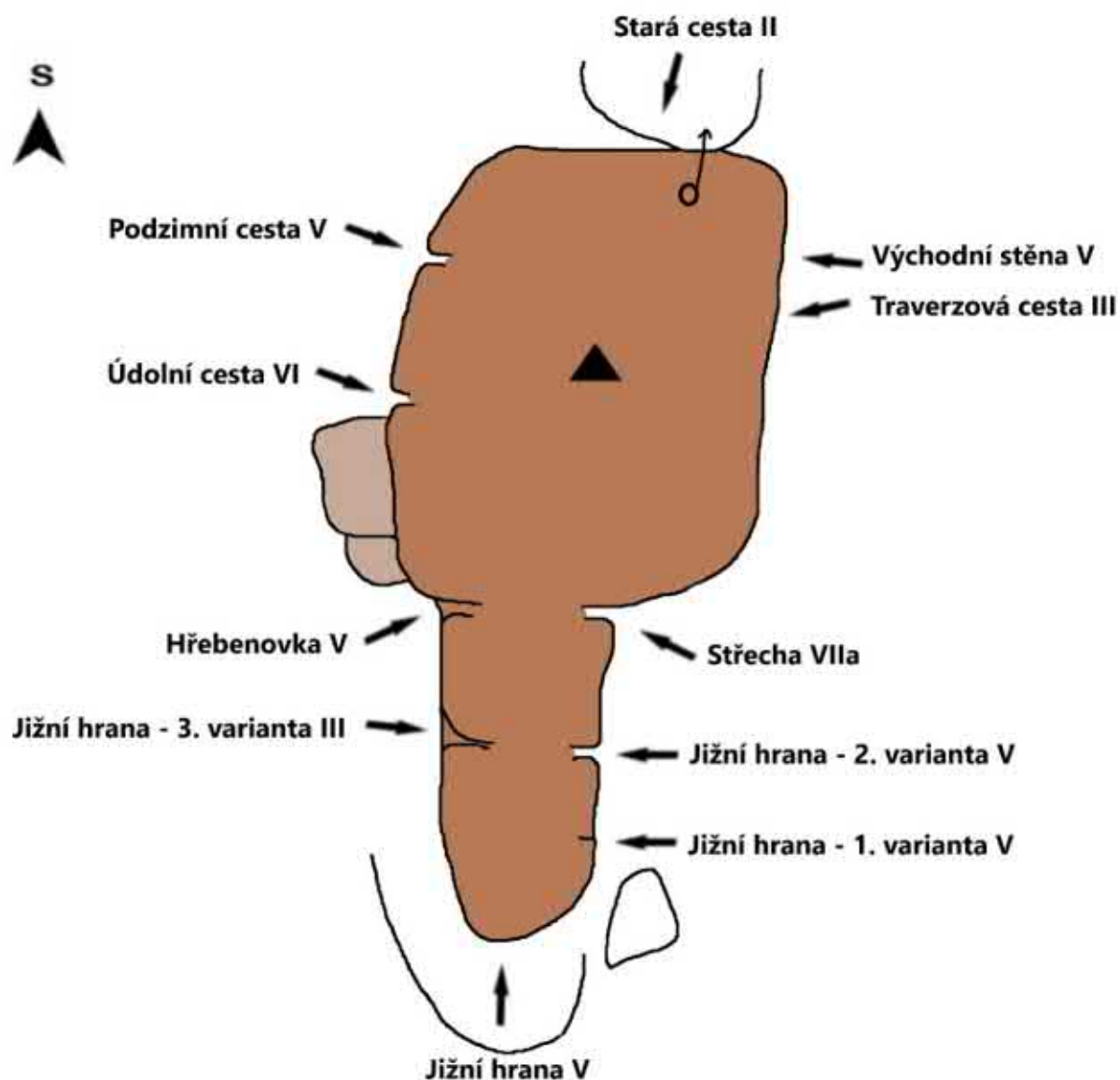
Ve V stěně římsou doleva na plošinku, koutem a vpravo po stupních na vrchol. Zdeněk Kropáček, Jaroslav Sinecký, Monika Kropáčková, Eduard Puncman, 20.9.1975

ÚDOLNÍ CESTA, VI

Uprostřed údolní stěny mělkým žlabem vzhůru k hodinám. Od nich traverz po římse doprava a stěnou ke kruhu. Stěnou přímo, výše šikmo doleva na vrchol. Dáša Kropáčková, Zdeněk Kropáček, 19.10.1986

VÝCHODNÍ STĚNA, V

Středem V stěny na plošinu, vlevo přes převis a stěnou na vrchol. J. Sinecký, Zdeněk Kropáček, Monika Kropáčková, E. Puncman, 20.9.1975



HARMONIKA

Mundharmonika

 MAPY.CZ

 Google Maps

PRVNÍ CESTA, III

JZ hranou přímo na vrchol. Zdeněk Kropáček, Magda Benešová, Dáša Kropáčková, 11.6.1989

DRUHÁ CESTA, II

Levým komínem v náhorní stěně na vrchol. Zdeněk Kropáček, Dáša Kropáčková, 11.6.1989

TŘETÍ CESTA, III

Spárou vpravo od „Druhé cesty“ na vrchol. Zdeněk Kropáček, Dáša Kropáčková, 11.6.1989

ČTVRTÁ CESTA, II

Ze sedla pravým komínem na vrchol. Zdeněk Kropáček, Dáša Kropáčková, 11.6.1989

TISÍCERÉ DÍKY, III

Nástup vpravo od „Čtvrté cesty“ spárou na vrchol. Pavel Bechyně, Pavel Henke, 12.7.1990

ŠESTÁ CESTA, III

Spárou a komínem do skalního okna, průchod na údolní stranu a stěnou přímo přes balkón na vrchol. Zdeněk Kropáček, Dáša Kropáčková, 11.6.1989

SEDMÁ CESTA, V

Vpravo v J stěně zprava do zářezů, jimi pod velký převis. Přes něj spárou do sedla, na předvrchol a „Šestou cestou“ na vrchol. Zdeněk Kropáček, Dáša Kropáčková, 11.6.1989

HORNÍ BÍLÝ OSTROH

Oberes Bielhorn

 MAPY.CZ

 Google Maps

KOMÍN, II

Komínem mezi masivem a věží na vrchol. Jiří Chára, 17.8.2004

PŘESKOK, 1

Z vyhlídky překrok a po stupních na hraně přímo na vrchol.

TREPERENDA, VIIa

Vlevo od SZ hrany koutem, stěnou (borovice), sokolíkem (velké hodiny) a žlabem na vrchol (kniha). Vlastimil Peroutka, S. Frömmel, 13.5.2006

VÝCHODNÍ CESTA, III

Od S komínem mezi věží a masívem k přepadu „Staré cesty“ a tou na vrchol. Lothar Petrich, 16.4.2000

CHIHUAHUA – M

Chihuahua - M

MAPY.CZ

Google Maps

MATESOVA CESTA, VIIIb

Nástup z vody, stěnkou přes 1. kruh do koutku, který přechází v trhlínu na konec a položenou stěnkou přes polici ke 2. kruhu. Vpravo koutkem později vlevo sokolem přes jeskyňku a vpravo 3. kruh. Přes převis do spáry na konec 4. kruh a stěnou na balkón. Přejít vpravo a komínem na vrchol. Ludvík Mattes a Martin Štefáček, Pavel Krumel, 08.07.1990

RYNTINTIN, VIIIa

V J stěně výrazným sokolem přes kruh na polici. Ze středu police stěnou přes 2. a 3. kruh pod převis k 4. kruhu. Šikmo vpravo přes převis do sokola cesty „Momentální kolaps " a tou n. v. Pavel Henke, Pavel Bechyně, Erich Melzer, 26.7.1998

MOMENTÁLNÍ KOLAPS, VIIa

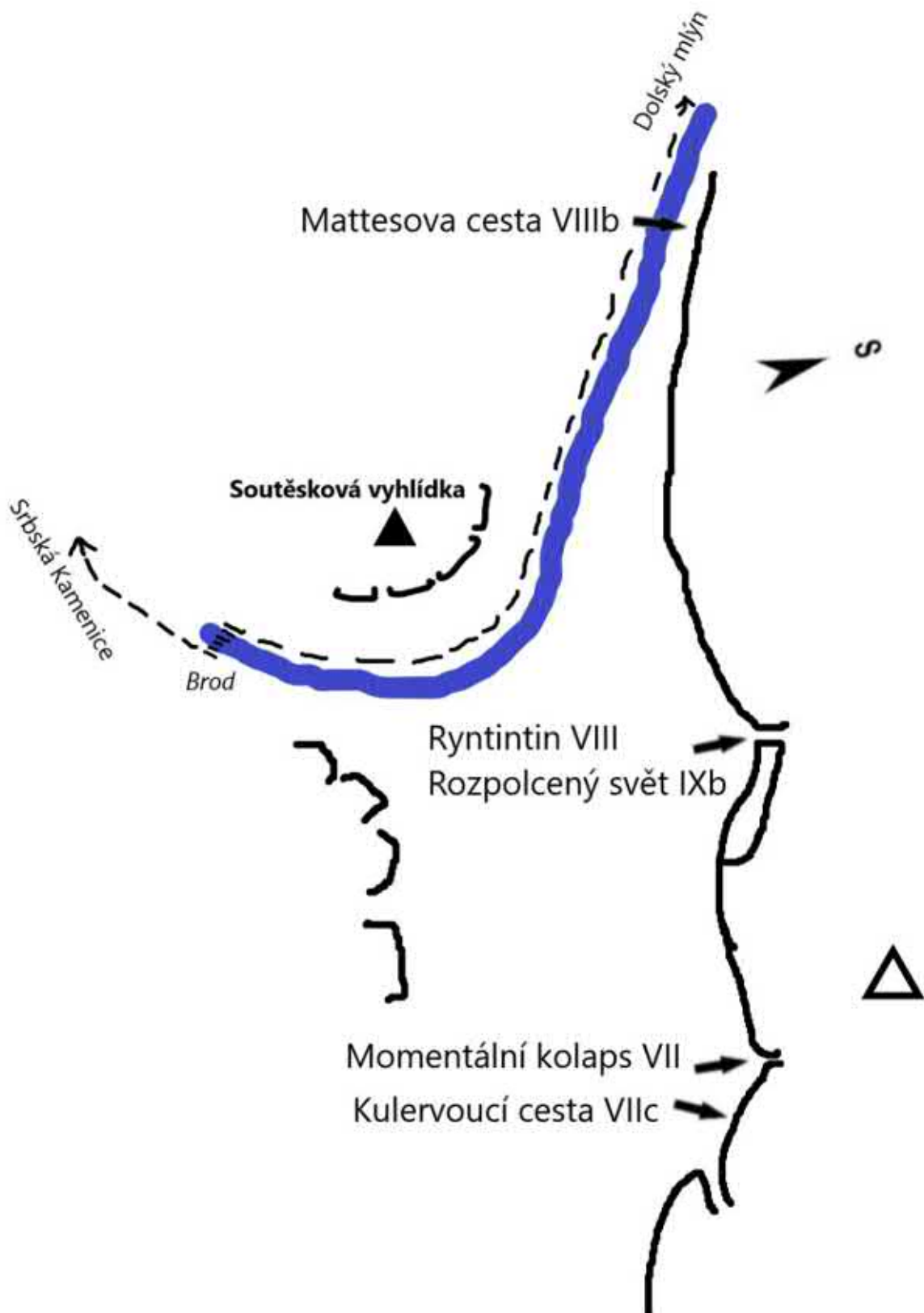
V pravé části J stěny, šikmo vlevo k sokolíku, jím na polici. Spárou přes BH pod převis a sokolem na polici a žlabem n. v. Pavel Bechyně, Pavel Henke, 31.7.1998


ROZPOLCENÝ SVĚT, IXb

Cestou „Ryntintin " na polici a vlevo stěnou ke 2. kruhu a přímo přes 3. kruh ke 4. kruhu , šikmo vpravo ke 4. kruhu cesty „Ryntintin " . Přes převis (BH), stěnou na polici, travers vlevo (jištění), vzhůru přes police ke kruhu a stěnou přes hodiny n. v. Pavel Henke, Pavel Bechyně, Erich Melzer, 2.8.1998

KULERVOUCÍ CESTA, VIIc

V pravé části J stěny, stěnou do spáry (kruh) tou na konec (BH) a stěnou mírně zleva pod převis. Zprava okolo převisu do kouta a n. v. Pavel Henke, Pavel Bechyně, 7.8.1998





JEHLA VYSCHLÉHO DOLU

Nadel Trockenbergwerks

MAPY.CZ

Google Maps

STARÁ CESTA, III

Náhorní hranou přímo na vrchol. Němečtí lezci před rokem 1972

KAČER

Enterich

MAPPY.CZ

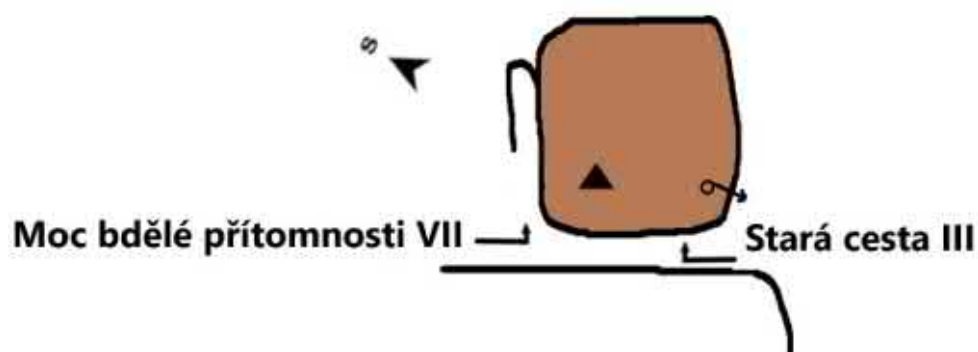
Google Maps

STARÁ CESTA, III

Komínem mezi věží a masívem, výše podél hrany na vrchol. Vladislav Nehasil, 20.12.2012

MOC BDĚLÉ PŘÍTOMNOSTI, VII

Od levé náhorní hrany traverz vlevo na zarostlý pilíř, vzhůru a úzkou údolní stěnou podél pravé údolní hrany pod převis (jištění) a šikmo vlevo na levou údolní hranu a tou n. v. Donald Enterich, Goa Gilb, 11.8.2020





KAJAK

Kajak

MAPPY.CZ

Google Maps

STARÁ CESTA, V

Pravou náhorní hranou (kruh) na římsu a vpravo hranou na vrchol. Helmut Paul, Dieter Fahr, E. Rossberg, 21.10.1973

STARÁ CESTA - VARIANTA, V

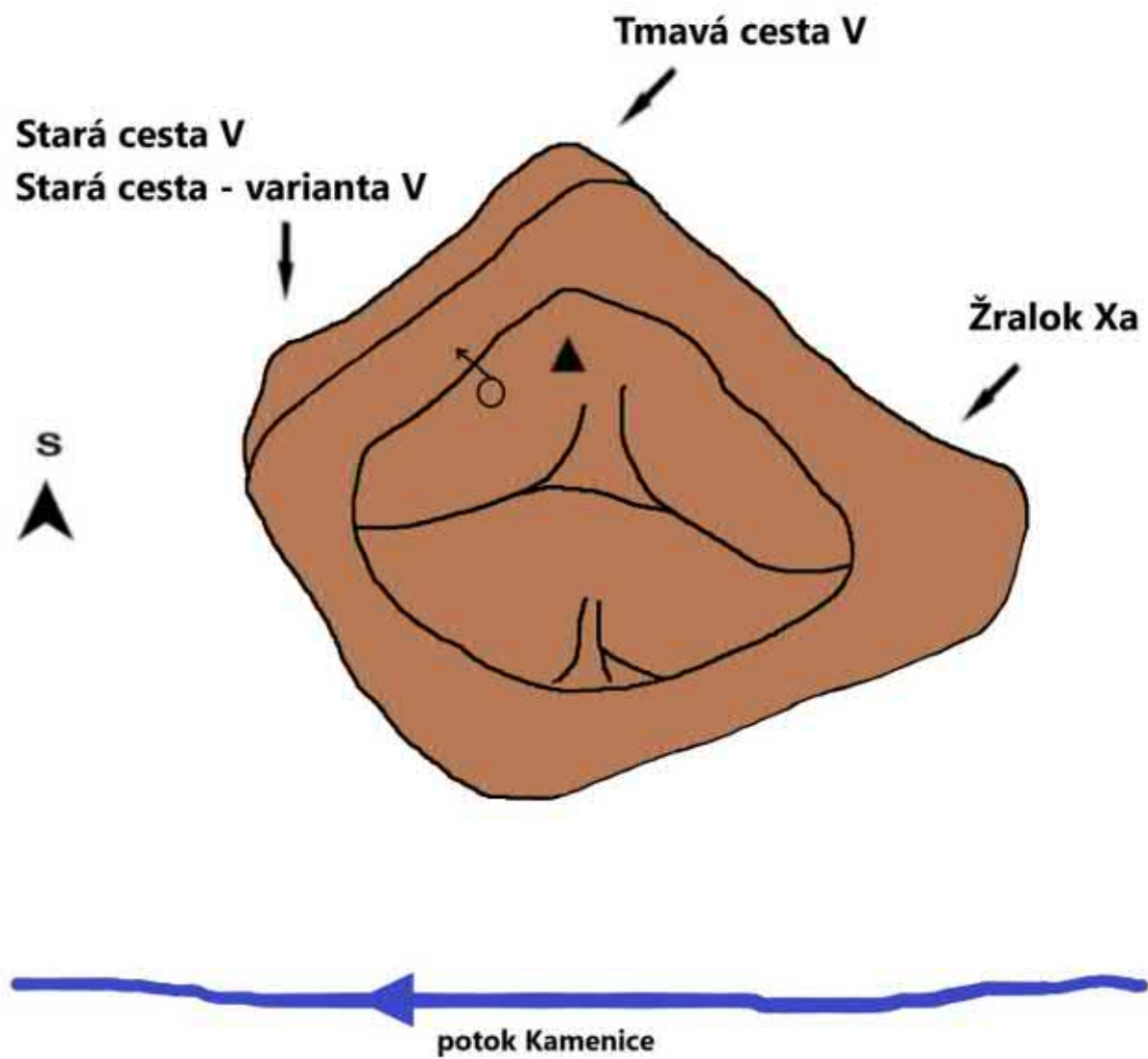
„Starou cestou“ na římsu a po ní do údolní stěny, spárou na vrchol. Němečtí lezci, 3.11.1990

TMAVÁ CESTA, V

Z nejvyššího místa náhorní strany (stavěním) k široké římse po ní k římse „Staré cesty“. Traverz vlevo do středu náhorní stěny a šikmo vlevo na vrchol. Andreas Mysliwietz, Rainer Döring, 18.5.1974

ŽRALOK, Xa

V levé části náhorní stěny, stěnou přímo ke kruhu. Šikmo vlevo stěnou na hranu, tou a za hranu k BH. Převísem šikmo vpravo na hranu a tou n. v. Pavel Henke x Tomáš Sobotka x Erich Melzer, 5.10.2012



KAMENICKÁ JEHLA

Kamnitznadel

 MAPY.CZ

 Google Maps

STARÁ CESTA, II

Náhorní stěnou na vrchol.

CESTA PRO SOJČÁKA, IV

Mezi věží a masivem krátce komínem a JV stěnou přes převis na vrchol. Jiří Chára, Jiří Kudrnáč, Zdeněk Vaishar, 16.9.1997

SEVEROVÝCHODNÍ CESTA, V

Vlevo v S stěně koutem vzhůru a traverz doprava na balkón v Z hraně. Vpravo koutem a hranou na vrchol. Zdeněk Kropáček, Monika Kropáčková, 29.5.1977

SEVERNÍ STĚNA, VI

Nástup jako „Cesta pro Sojčáka“ stěnou ke kruhu, dále poněkud šikmo doprava na vrchol. Zdeněk Kropáček, Dáša Kropáčková, 16.8.1989

ZACHOVEJ PANIKU, VIIb

V pravé části S stěny přes 2 kruhy na vrchol. Pavel Bechyně, Pavel Henke, 7. 7. 2002

ÚDOLNÍ CESTA, VIIa

V údolní stěně zprava přes převis a stěnou přes 2 kruhy do kouta, „Cestou pro Sojčáka“ na vrchol. Zdeněk Kropáček, Dáša Kropáčková, 22.6.1989

PŘÍMÁ ÚDOLNÍ CESTA, VIIa

Z police nad 2. kruhem Údolní cesty, přímo stěnou na vrchol. Jürgen Höfer, Uwe Friedrich, A. Klingel, 5.8.2000

JIŽNÍ SOKOLÍK, VIIa

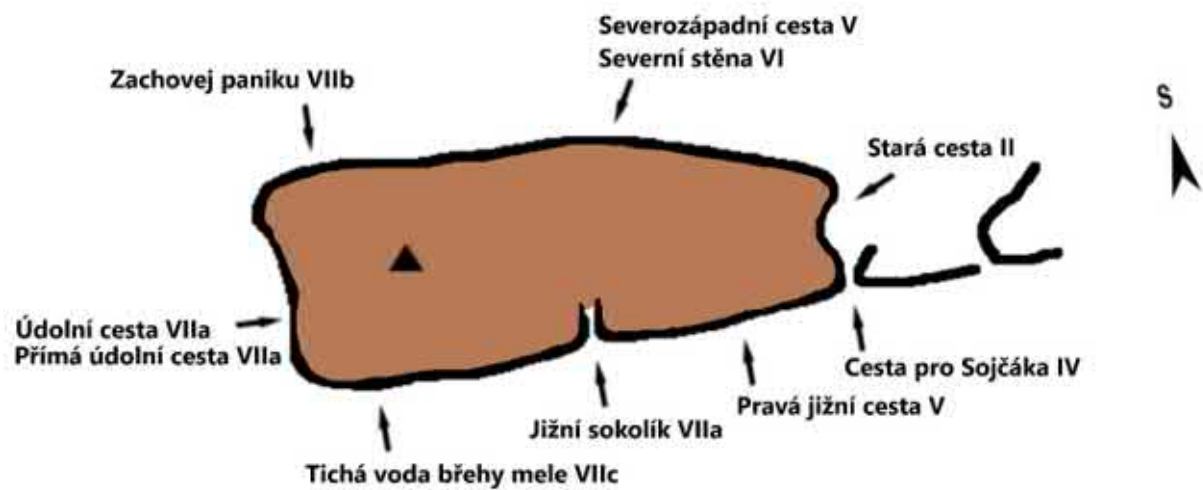
Šikmou spárou v J stěně ke kruhu a stěnou podél žeber na vrchol. Martin Kropáček, Jan Kropáček, 6.8.1989

PRAVÁ JIŽNÍ CESTA, V

Vpravo v J stěně ke kruhu, koutem a stěnou na vrchol. Dáša Kropáčková, Zdeněk Kropáček, 16.8.1989

TICHÁ VODA BŘEHY MELE, RP VIIc

Stěnou při pravé údolní hraně přes 3 K přímo na vrchol. Pavel Bechyně x Pavel Henke, 24. 4. 2020



KAMENICKÁ VĚŽ

Kamnitzturm

MAPY.CZ

Google Maps

STARÁ CESTA, II

Náhorní stěnou na předvrchol a stěnou na vrchol.

STARÁ CESTA - VARIANTA, II

Z předvrcholu po lávce vlevo a stěnou na vrchol.

JIŽNÍ CESTA, V

Koutem v J stěně do poloviny výšky stěny, překrok doleva, spárou a výše koutem na lávku. Variantou „Staré cesty“ na vrchol. Zdeněk Kropáček, Dáša Kropáčková, 29.5.1977

CESTA STARÝCH PŘÁTEL, VIIa

Krátce „Jižní cestou“ postavením doleva do stěny a k 1. kruhu, stěnou a spárou ke 2. kruhu, spárou přes převis a vlevo žebrem na plošinu a JZ hranou na vrchol. Zdeněk Kropáček, Manfred Kühn, Egon Merke, 17.9.1977

CESTA STARÝCH PŘÁTEL - PŘÍMÁ, VIIIb

Jemnou spárkou ke kruhu a přímo přes převis k 1. kruhu „Cesta starých přátel“ a tou na vrchol. Pavel Henke, 11.8.1996

VLNĚNÍ PSTRUHA, VIIIa

Úplně vlevo v J stěně, převislou stěnou přímo přes 4 kruhy na vrchol. Pavel Henke, Evžen Hollmann, 11.8.1996

RANNÍ DÝCHÁNEK, VIIb

Vpravo od cesty „Riviera“ hranou k 1. kruhu a pravou částí hrany na polici, traverz doleva ke 2. kruhu, od něj po pravé straně přes 2 hodiny na polici, přímo přes 3. kruhu na vrchol. Pavel Bechyně, Richard Kaule, Ludvík Mattes, Ladislav Kopeček, 10.9.1988

RIVIERA, VIIc

Uprostřed údolní stěny z balkónu přímo přes 2 kruhy pod střechu a šikmo doprava ke 3. kruhu. Traverz doleva na římsu, stěnou a spárkou na balkón, stěnou přímo na vrchol. Zdeněk Kropáček, Dáša Kropáčková, 26.7.1988

PŘÍMÁ RIVIÉRA, VIIIa

Od 3. kruhu přímo stěnou přes 4. kruh na vrchol. Jürgen Höfer a Thomas Häntzschel, 7.8.2000

KOOPERACE, VI

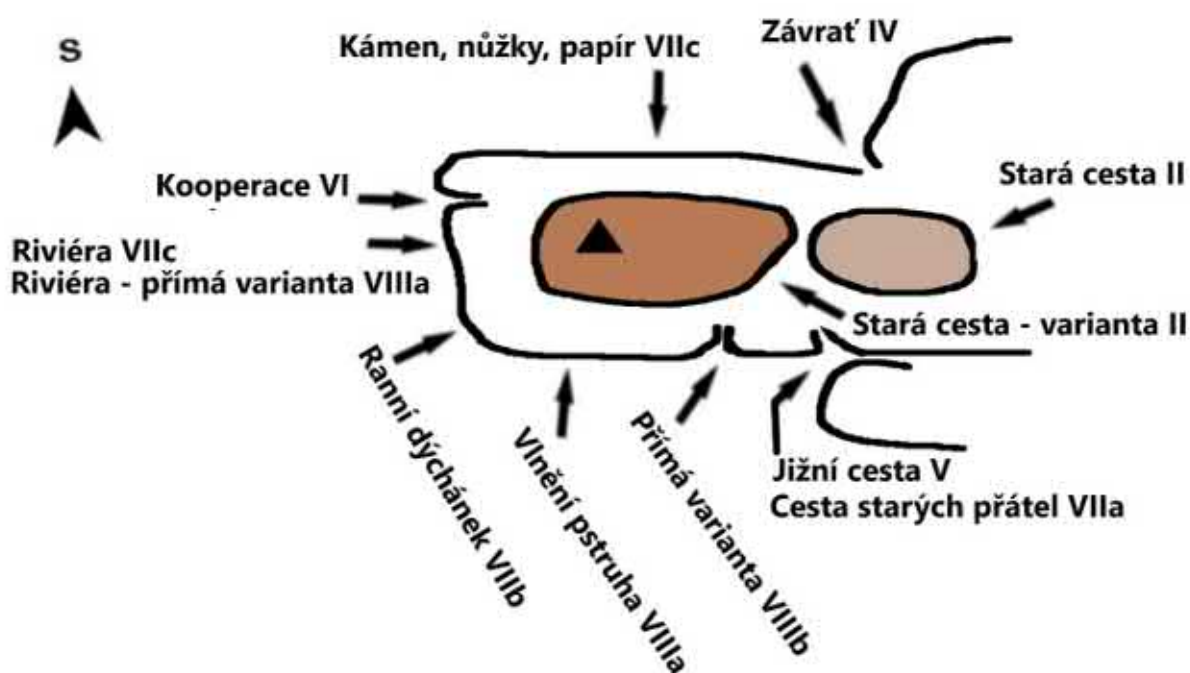
Komínem vlevo v údolní stěně na lávku (sem též lávkou zleva). Z lávky doprava a spárkou ke kruhu. Doprava a hranou (20 m) na vrchol. Dáša Kropáčková, Zdeněk Kropáček, 18.7.1987

KÁMEN, NŮŽKY, PAPÍR, VIIc

S stěnou přes 2 kruhy pod převis, zleva na vrchol. Martin Kropáček, Jan Kropáček, 10.7.1993

ZÁVRAŤ, IV

Ze sedla vpravo na římsu, hranou a údolní stěnou šikmo doprava na vrchol. Zdeněk Kropáček, Dáša Kropáčková, 23.3.1981





KAMENICKÝ PŘEVOZNÍK

Kamnitz-Fährmann

MATY.CZ

Google Maps

STARÁ CESTA, III

Ze sedla traverz doleva S stěnou okolo předskalí, překrok na římsu, traverz doleva ke skalnímu oknu a zarostlou stěnou (nebo průlezem oknem do údolní stěny) na vrchol.

Vladislav Nehasil, David Nehasil, 21.10.2001

KANOE

Kanu

MATY.CZ

Google Maps

STARÁ CESTA, IV

Oblou náhorní hranou na vrchol. Heiko Fuchs, 13.4.2012

AKTIV, VI

Vpravo od „Staré cesty“ koutkem na vrchol. Pavel Henke, 1.10.2015

KAZANŮV KÁMEN

Kazanuv stein

 MAPY.CZ

 Google Maps

STARÁ CESTA, I

Ze sedla šikmou stěnou přes balkón na vrchol. Zdeněk Kropáček, 1.5.1987

VODNÍ CESTA, II

Nástup z vody komínem mezi věží a masívem do sedla a "Starou cestou" na vrchol. Zdeněk Kropáček, 23.7.1989

LACHTANÍ PÓLO, VIIIa

Nástup z vody v údolní stěně zleva na šikmou polici a stěnou podél spáry přes 3 BH na vrchol. Pavel Henke, Pavel Bechyně., 27.5.2012

PŘESKOK, 1

Z masívu sestup podél údolní stěny Strážce Ferdinandovy soutěsky na kazatelnu, přeskok na balkón „Staré cesty“ a tou na vrchol. Vladislav Nehasil, 28.7.2012

KOMORNÁ

Zofe

MAPY.CZ

Google Maps

STARÁ CESTA, III

V masívu lávkou do komína a jím dolů na vklíněný blok. Z něj doprava do žlabu, jím přes volné bloky, výše stěnou na vrchol. Zdeněk Kropáček, Magda Benešová, 20.8.2005

HORNÍ CESTA, I

Z masívu sestup na lávku, přepad a stěnou na vrchol. Zdeněk Kropáček, Magda Benešová. 20.8.2005

PŘESKOK, 1

Z masívu přeskok přímo na vrchol. Vladislav Nehasil, David Nehasil, 22.10.2011

KUCHAŘKA

Köchin

MAPY.CZ

Google Maps

STARÁ CESTA, II

Ze sedla doprava do komína a jím na vrchol. Zdeněk Kropáček, Magda Benešová, 23.7.2005

KLÍČOVÉ MÍSTO, IV

Ze sedla šikmo doleva dolů a koutem na vrchol. Pavel Henke, Zdeněk Kropáček, 27.12.2006

NÁHORNÍ HRANA, V

Z náhorní strany ze sedla stěnou podél náhorní hrany přímo na vrchol. Vladislav Nehasil, David Nehasil, 26.11.2011

FRANCOUZSKÁ POLÉVKA, IV

Asi 4 m vpravo od „Náhorní hrany“ stěnou přímo na vrchol. Vladislav Nehasil, 1.9.2012

ÚDOLNÍ CESTA, III

Ve středu údolní stěny komínem, výše jako „Stará cesta“ na vrchol. Vladislav Nehasil, 1.9.2012

KY-KA-MA (M)

KY-KA-MA (M)

MAPY.CZ

Google Maps

VEČERNÍ PROCHÁZKA, VIIb

Vlevo v S stěně sokolíkem ke kruhu, výše do spáry a tou do jeskyňky. Rozšiřující se spárou a soustavou komínů na vrchol. Pavel Bechyně, Pavel Henke, 24.9.1995

BURAN, VIIIb

Asi 2 m vpravo od cesty „Večerní procházka“ stěnou přes BH vpravo do spáry a tou ke kruhu. Stěnou přes převis a vpravo (BH) na vrchol. Pavel Henke, Pavel Bechyně, 17.9.1995

KANGAROO RIDGE, Xb

Nástup vlevo od cesty „Magnum“ stěnou přes 6 kruhů na vrchol. Jiří Slavík x Jiří Novák, 4.5.2002

MAGNUM, IXb

Nástup shodný s cestou „Columbia“ stěnou přímo přes BH ke kruhu. Přes převísek a vlevo ke 2. kruhu. Vlevo sokolem do zářezu přes 2 kruhy do dalšího sokola a jím přes 5. kruh na vrchol. Pavel Bechyně, Pavel Henke, 3.6.1996

COLUMBIA, IXb

Stěnou přes BH šikmo vpravo ke kruhu, přímo stěnou (2 BH) k 2. kruhu. Stěnou přes další 2 BH ke slanění. Pavel Henke, Pavel Bechyně, 17.9.1995

MULTIPLEX, IXc

Nástup shodný s cestou „Columbia“ stěnou přímo přes BH ke kruhu. Šikmo vpravo do sokola a jím přes 2. kruh do vodorovného zářezu (vrcholová kniha). Převísem a stěnou přes 3 kruhy do spáry a tou na vrchol. Pavel Henke, Pavel Bechyně, 16.6.1996

TICHÁ HRŮZA, VIIIc

Vpravo v S stěně z balvanu převalou stěnou přes 2 kruhy do spáry a tou na konec, traverz vpravo k BH. Spárou přímo na polici pod převis (3. kruh). Traverz vpravo za hranu ke 4. kruhu a stěnou lehce na vrchol (od 4. kruhu je 35 m na vrchol). Pavel Bechyně, Richard Kaule, Ludvík Mattes, 1990

VARIANTA "TICHÉ HRŮZY" - SPRELACART, RP IXb

Od 4. kruhu "Tiché hrůzy" přímo přes 2 BH ke slaňovacímu BH. Chris-Jan Stiller, 28.5.2016

ATLANTIS, IXa

Vpravo od cesty „Tichý hrůza“ (nástup z tur. cesty od vody) tupou hranou (kruh) ke 2. kruhu. Zleva k 3. kruhu a stěnou přes 3 kruhy pod převis k 7. kruhu. Stěnou přes převis, výše vpravo za hranu k 8. kruhu. Stěnou přímo na vrchol. Pavel Bechyně, Pavel Henke, 21.7.1995

MANU CHAO, IXc

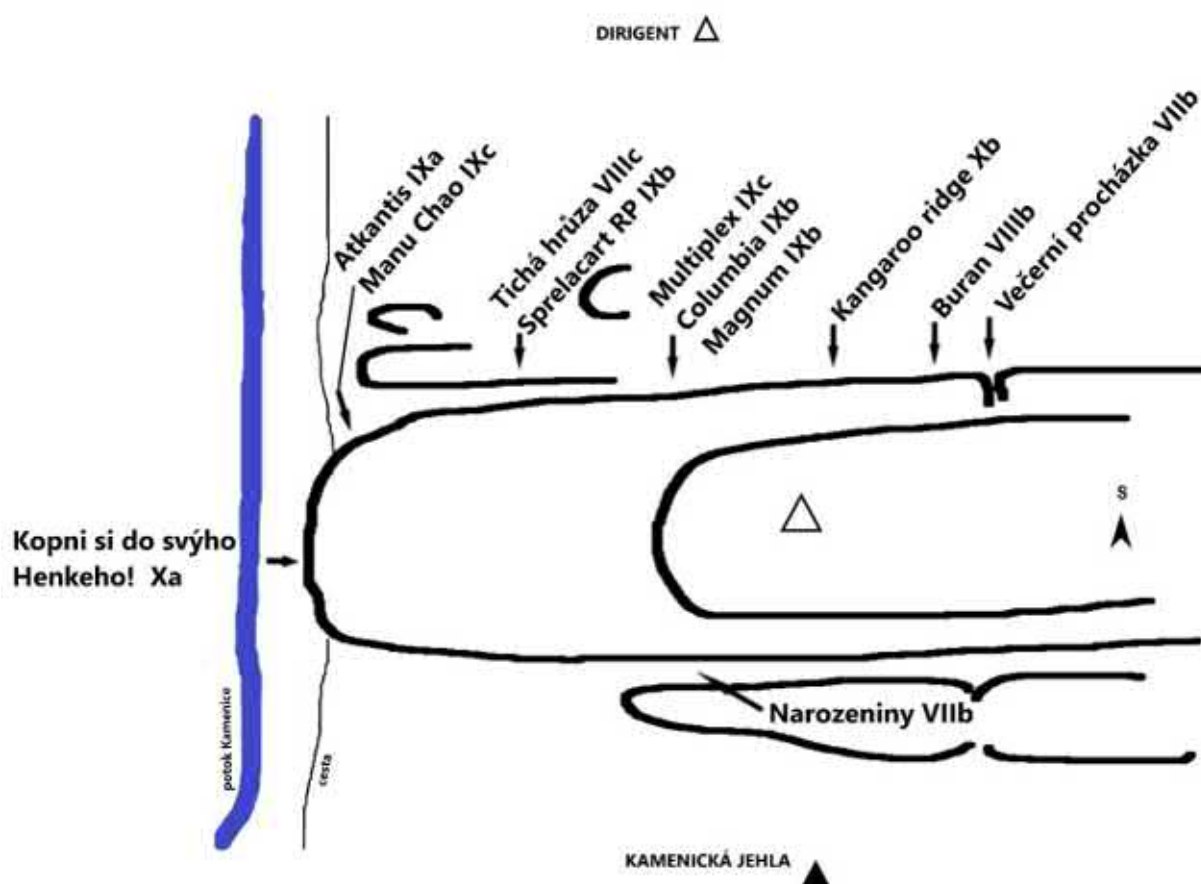
Od nástupu cesty „Atlantis“ šikmo vpravo k 1. kruhu. Doprava stěnou ke 2. kruhu. Dále pod převis a jím přes 3 kruhy k 8. kruhu cesty „Atlantis“. Tou na vrchol. Petr Slanina, Jiří Slavík, Jirka Novák, 22.6.2002

KOPNI SI DO SVÝHO HENKEHO!, Xa

V pravé části největšího převisu (nástup z tur. cesty od vody). Velkým převisem přes 1. a 2. BH, šikmo vlevo stěnou do zářezu 3. BH a dlouhý traverz vlevo ke 3. kruhu "MENU CHAO" a tou n. v. Tomáš Sobotka a Pavel Henke a David Obermann, 26.11.2016

NAROZENINY, VIIb

V levé části J stěny šikmo vlevo na balkón, stěnou přímo ke kruhu. Výše stěnou a traverz vlevo do spáry a tou na polici, vpravo ke 2. kruhu. Od 2. kruhu spárkou a vpravo na zarostlou polici, doleva a stěnou přímo k 3. kruhu. Přímo stěnou (4. kruh) přes převisek na vrchol. Pavel Bechyně, Richard Kaule, Ladislav Kopeček, Ludvík Mattes, 23.8.1990





LÁMA – M

Lama - M

MAPY.CZ

Google Maps

SANSKRT, RP VIIc

SZ hranou přes K na pilíř (slanění). Pavel Henke x Pavel Bechyně, 4.5.2020

BAD RELIGION, Xa

Výrazným údolním koutem cesty „Rada starších“ a převislou stěnou přes 3K, vlevo na hranu do cesty „Rada starších“ a tou n. t. Pavel Henke x Tomáš Sobotka, 28.1.2022

RADA STARŠÍCH, RP IXb

Výrazným údolním koutem, stěnou a sokolem vlevo k BH. Od něj mírně zleva přes převis, nad ním hranou (hodiny) a podél trhlíny přes kazatelnu a žlábkem n. t. (slanění). Tomáš Sobotka, Pavel Henke, 24.4.2020

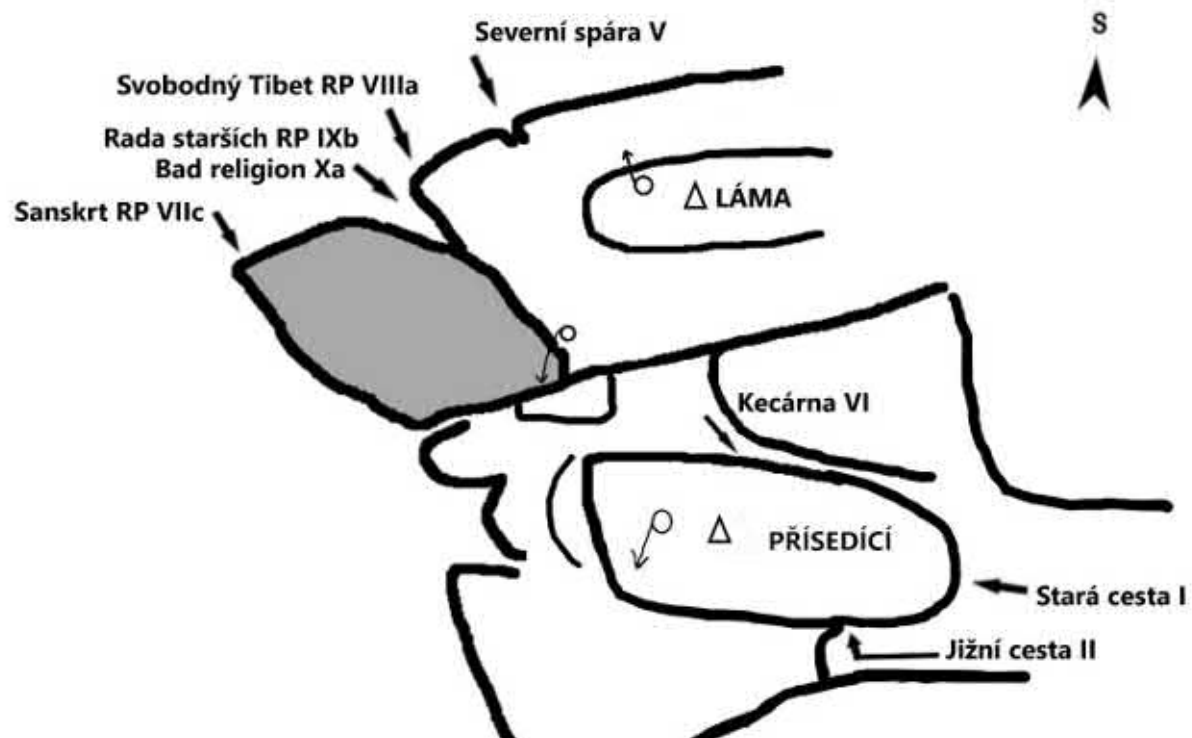
SVOBODNÝ TIBET, RP VIIla

Z hranou a vlevo ke K. Stěnou přímo do členité stěny cesty „Rada starších“ a tou n. t. Pavel Henke x Pavel Bechyně, 4.5.2020

SEVERNÍ SPÁRA, V

S spárou a členitou stěnou cesty „Rada starších“ a tou na temeno. Pavel Bechyně, Pavel Henke, 4.5.2020

KAMENICKÁ JEHLA ▲





LEMON

Zitrone

 MAPY.CZ

 Google Maps

KYSELÁ CESTA, VI

Ze strže (od SZ) stěnou doprava po lištách k převislé spáře a tou (kruh) na vrchol. Günther Lehmann, Jan Bílek, 6.9.1970

SLADKÝ A KYSELÝ, VIIc

„Soutěskovou cestou“ bez stavění na římsu stěnou vlevo a malým koutkem přes hodiny na vrchol. Jürgen Höfer, Joachim Friedrich, 14.1.1996

LIS NA CITRON, VIIa

Vlevo od „Soutěskové cesty“ trhlinou ke kruhu. Stěnou přes velké hodiny na lávku. Přes převis a stěnou (2. kruh) na vrchol. Joachim Friedrich, Jürgen Höfer, 14.1.1996

SLADKÁ VŮŇĚ, VIIIb

V levé části údolní stěny postavením na balkón a hranou ke kruhu. Stěnou lehce šikmo vlevo na 2. balkón, nad ním ke 2. kruhu. Přes převis (hodiny) a stěnou vpravo na vrchol. Jürgen Höfer, Matthias Mittasch, 25.8.2012

MÁJOVÁ CESTA, VIIa

Vlevo od „Kyselé cesty“ stěnou na lávku (kruh). Stavěním stěnou a vpravo do spáry, tou na vrchol. Zdeněk Kropáček, Manfred Kühn, 1.5.1979

PŘEPAD, III

Z masívu přepad a spárou „Staré cesty“ na vrchol. Jan Bílek, 12.4.1970

SOUTĚSKOVÁ CESTA, VIIa (VIIb)

V údolní stěně (stavěním) a koutem (kruh) na římsu. Stěnou a spárou na vrchol. Günther Lehmann, Jan Bílek, 6.9.197

STARÁ CESTA, III

Ze strže spárou a výše levou spárou na vrchol. Jan Bílek, 4.10.1969

STARÁ CESTA - VARIANTA, III

„Starou cestou“ k rozvětvení spár a pravou spárou na vrchol. Jan Bílek, 4.11.1969

MAMUTÍ KEL

Mammutzahn

MAPY.CZ

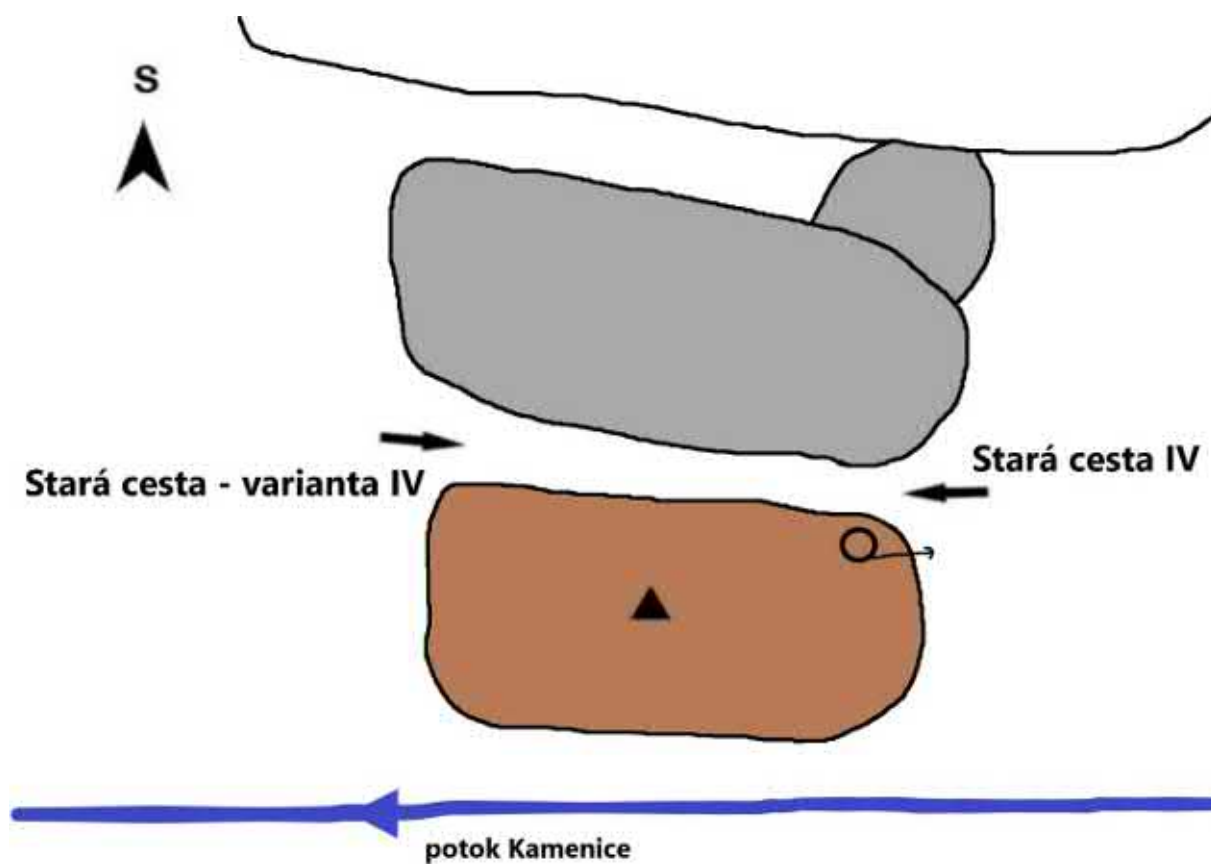
Google Maps

STARÁ CESTA, IV

Komínem mezi věží a masívem na vrchol. V. Nehasil, D. Nehasil, 17.3.1990

STARÁ CESTA - VARIANTA, IV

Od S spárou a stěnou do komína „Staré cesty“ a tou na vrchol. V. Nehasil, D. Nehasil, 17.3.1990



MANHATTAN

Manhattan

MAPY.CZ

Google Maps

STARÁ CESTA, I

Ze sedla vpravo komínem, výše po stupních na vrchol. Zdeněk Kropáček, 28.4.1998

TRAVERZOVÁ VARIANTA, II

Ze sedla stěnou, výše traverz vlevo do komína „Staré cesty“ a tou n. v. David Nehasil, 19.7.2008

MLYNAŘÍK

Müllerchen

MAPY.CZ

Google Maps

JIŽNÍ KOUT, V

Vpravo v údolní (J) stěně koutovou spárou na balkón, výše jako „Stará cesta“ na vrchol. V. Nehasil, D. Nehasil, 19.9.2001

NÁHORNÍ STĚNA, IV

Náhorní stěnou přímo na vrchol. V. Nehasil, Pavel Henke, 9.9.2001

STARÁ CESTA, III

Z náhorní strany stěnou vlevo a údolní hranou na vrchol. Eduard Puncman, Zdeněk Kropáček, Dáša Kropáčková, 1.3.1975

LEVÁ HRANA, III

Z náhorní strany stěnou doleva na pravou údolní hranu a tou na vrchol. Eduard Puncman, Zdeněk Kropáček, Dáša Kropáčková, 1.3.1975

MLÝNSKÁ STĚNA – M

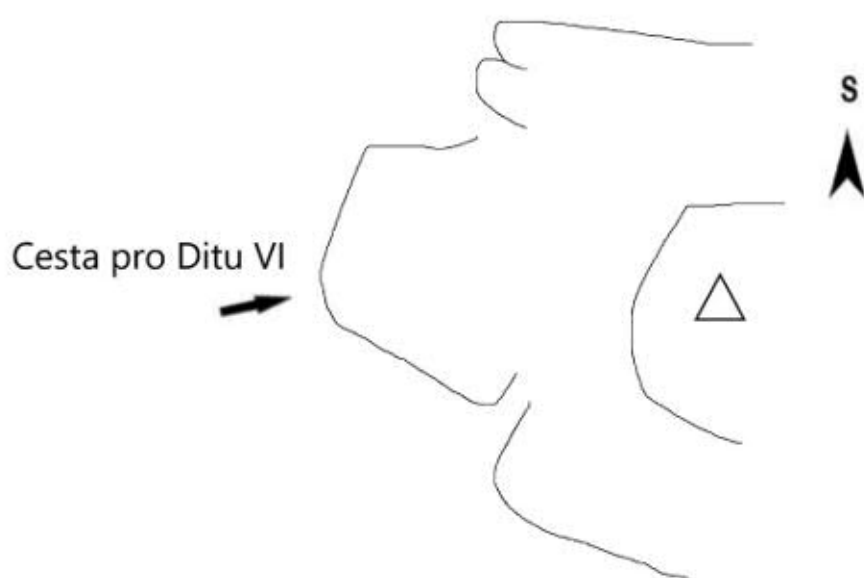
Mühlenwand - M

MAPY.CZ

Google Maps

CESTA PRO DITU, VI

V údolní (Z) stěně vpravo u hrany stěnkou na polici ke kruhu. Šikmo doprava do kouta, jím na konec a vlevo ke 2. kruhu. Stěnou (3. kruh) zprava na vrchol. Ludvík Mattes, Jiří Stočes, 1990



MLÝNSKÁ VĚŽ

Mühlenturm

 MAPY.CZ

 Google Maps

DOBRÁ CESTA, V

Vlevo od pilíře JZ hranou na vrchol. Miroslav Janšto, Jiří Havlák, František Vysáta, 8.10.1977

KOMBINACE, IV

Od J komínem mezi věží a SV předskalím (nebo od S strží komínem) na lávku. Cestou „Kuchařova hrana“ na vrchol. Zdeněk Kropáček, 7.7.1978

KUCHAŘOVA HRANA, IV

Z lávky ve V stěně na SV hranu a tou na vrchol. František Vysáta, Jiří Havlák, Miroslav Janšto, J. Mader, Slavomil Krob, 8.10.1977

MECHOVÁ CESTA, II

Stěnkou vpravo od pilíře na vrchol. Zdeněk Kropáček, Monika Kropáčková, 8.2.1975

STARÁ CESTA, II

Náhorní stěnou na pilíř a stěnou na vrchol. Viktor Hündl, 1974

ÚDOLNÍ HRANA, VI

Při údolní hraně koutovou spárou pod převis. Stěnou šikmo doleva, koutem a vpravo na kazatelnu. Hranou (kruh) k převisu. Krátce vpravo stěnou, pak doleva na hranu a tou na SV předskalí. Překrok a cestou „Kuchařova hrana“ na vrchol. Zdeněk Kropáček, Manfred Kühn, Egon Merke, 14.10.1978

ÚDOLNÍ SPÁRA, V

Spárou ve V stěně SV předskalí na vrchol předskalí. Překrokem a stěnou šikmo vlevo na vrchol. Zdeněk Kropáček, Dáša Kropáčková, 23.7.1978

ÚNAVA, VI

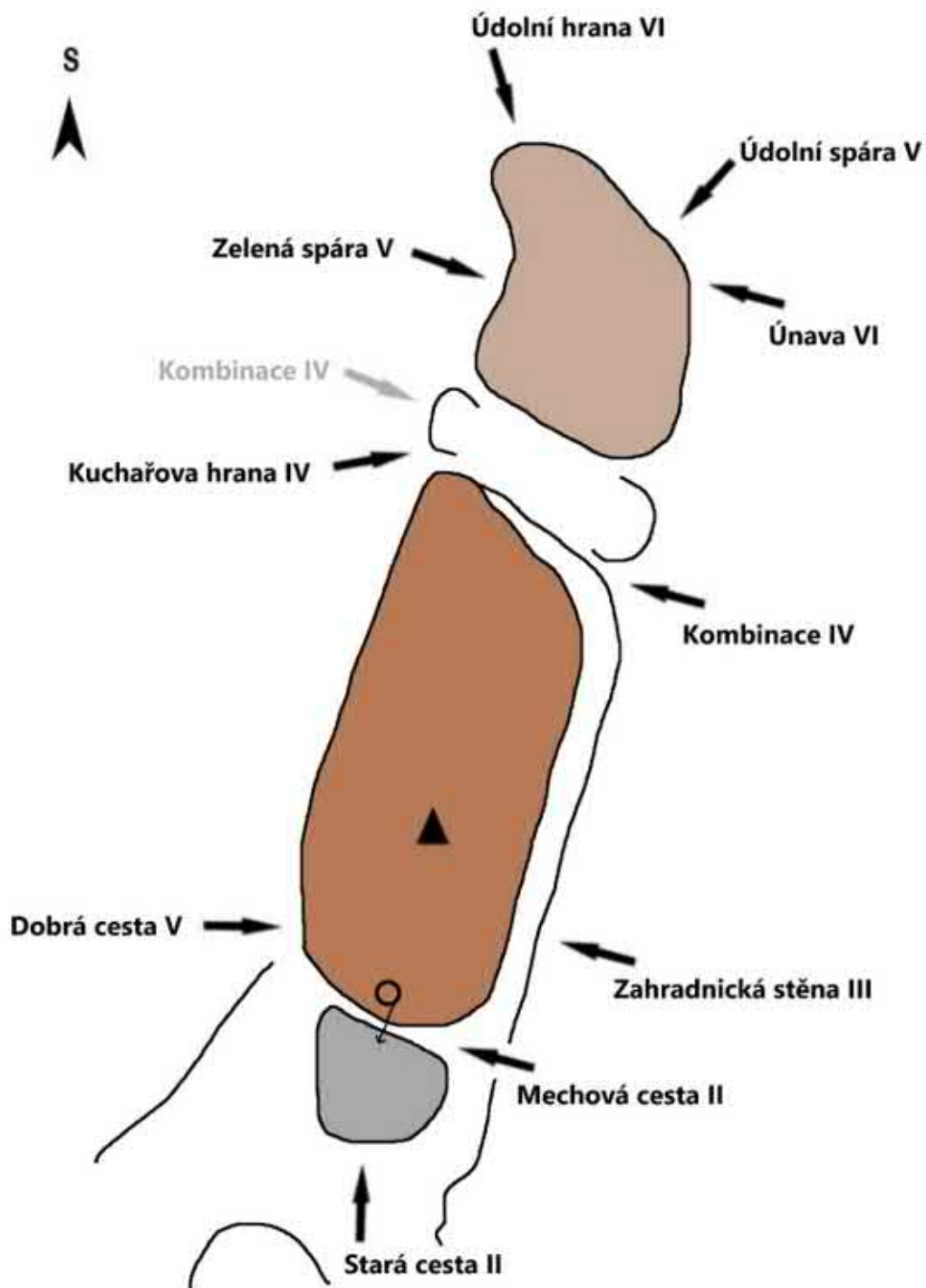
Nástup asi 7 m vlevo od údolní spáry, převislým koutem na poličku, stěnou vzhůru kolem hodin doleva do vhloubení a jím na S V předskalí, dále cestou „Kuchařova hrana“ na vrchol. Karel Bělina, Václav Helcl, 31.5.1981

ZAHRADNICKÁ STĚNA, III

Vlevo ve V stěně z lávky šikmo doprava na vrchol. František Vysáta, Jiří Havlák, Miroslav Janšto, J. Mader, Slavomil Krob, 8.10.1977

ZELENÁ SPÁRA, V

Vlevo od komína, který odděluje SV předskalí od podstavce věže, spárami na předskalí. Překrok a cestou „Kuchařova hrana“ na vrchol. Zdeněk Kropáček, Dáša Kropáčková, M. Zícha, 5.7.1987



MLÝNSKÉ KOLO – M

Mühlrad - M

 MAPY.CZ

 Google Maps

PYTEL PŠENICE, VIIa

Levou spárou na polici a sokolíkem do kouta ke kruhu cesty „Mlat“. Tou na polici a vpravo ke slaňovacímu kruhu. Pavel Bechyně, Pavel Henke, 15.11.1992

MLYNÁŘSKÁ CESTA, VIIa

Pravou spárou na polici a sokolíkem do kouta ke kruhu cesty „Mlat“. Tou na polici a vpravo ke slaňovacímu kruhu. Pavel Henke, Pavel Bechyně, 15.11.1992

MLAT, VIIa

Koutovou spárou ke kruhu, od něj šikmo vlevo žlábkem na polici a vpravo ke slaňovacímu kruhu. Pavel Bechyně, Richard Kaule, 1989

V PROUDU, RP IXc

Vpravo od nástupu cesty „Mlat“ krátkou hranou k převisu a stěnou přes 4 K vzhůru. Nad 4. K traverz asi 2 m vlevo a dále vzhůru přes 5. K a slaňovací BH na polici. (V polici případně traverz doprava za hranu ke knížce; od ní slaňovací K.) Jiří Chocholoušek x Vladislav Nehasil, 19. 8. 2021

PAPUNCHÁCHUL, VIIc

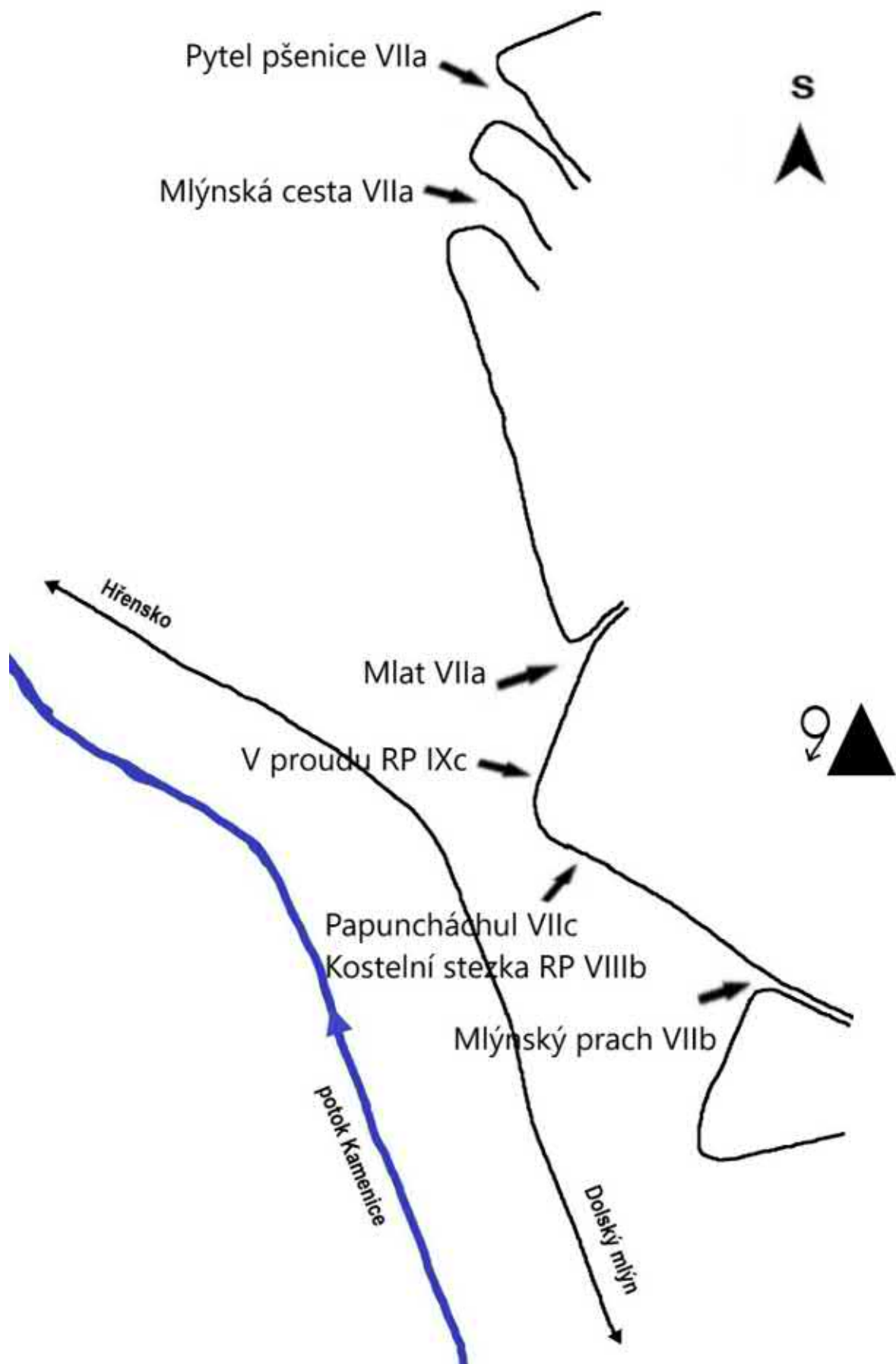
Z turistické cesty stěnou přímo ke kruhu, šikmo vlevo spárou na hranu a tou přes 2K na polici. Vpravo ke slaňovacímu kruhu. Pavel Henke a Jirka Novák, Pavel Bechyně, 20.07.2018


KOSTELNÍ STEZKA, RP VIIIb

Od 1. K cesty „Papuncháchul“ stěnou vzhůru přes 2 BH k 3. K cesty „Mlýnský prach“. Spolu s ní ke slaňovacímu kruhu a na polici ke knížce. Jiří Chocholoušek x Vladislav Nehasil, 19. 8. 2021

MLÝNSKÝ PRACH, VIIb

Komínem v pravé části stěny na balvan a stěnou šikmo přes 3 kruhy na polici ke slaňovacímu kruhu. Pavel Bechyně, Richard Kaule, 1989





MLÝNSKÝ KÁMEN

Mühlenstein

MAPY.CZ

Google Maps

JEMNÁ HRANA, V

Ze strže mezi věží a masivem, při levé hraně na vrchol. Karel Bělina, Jiří Havlák, František Žid, František Vysáta, 9.5.1977

MLYNÁŘŮV KOMÍN, III

Mezi věží a masivem, ve středu náhorní stěny, rozporem a stěnou na vrchol. Dietmar Heinicke, Heinz Weigel, 16.6.1974

OLŠOVÁ CESTA, VI

Zcela vpravo v údolní stěně do výklenku, lámavým traverzem vlevo do žlábků pod převis. Přímo přes převis poněkud vlevo a zarostlou stěnou na vrchol. Zdeněk Kropáček, Monika Kropáčková, 21.8.1976

OSLÍ CESTA, V

Mezi věží a masivem vpravo rozporem a spárou na balkón. Vpravo stěnou na vrchol. Helmut Paul, Heinz Weigel, Dietmar Heinicke, 16.6.1974

PŘESKOK, 2

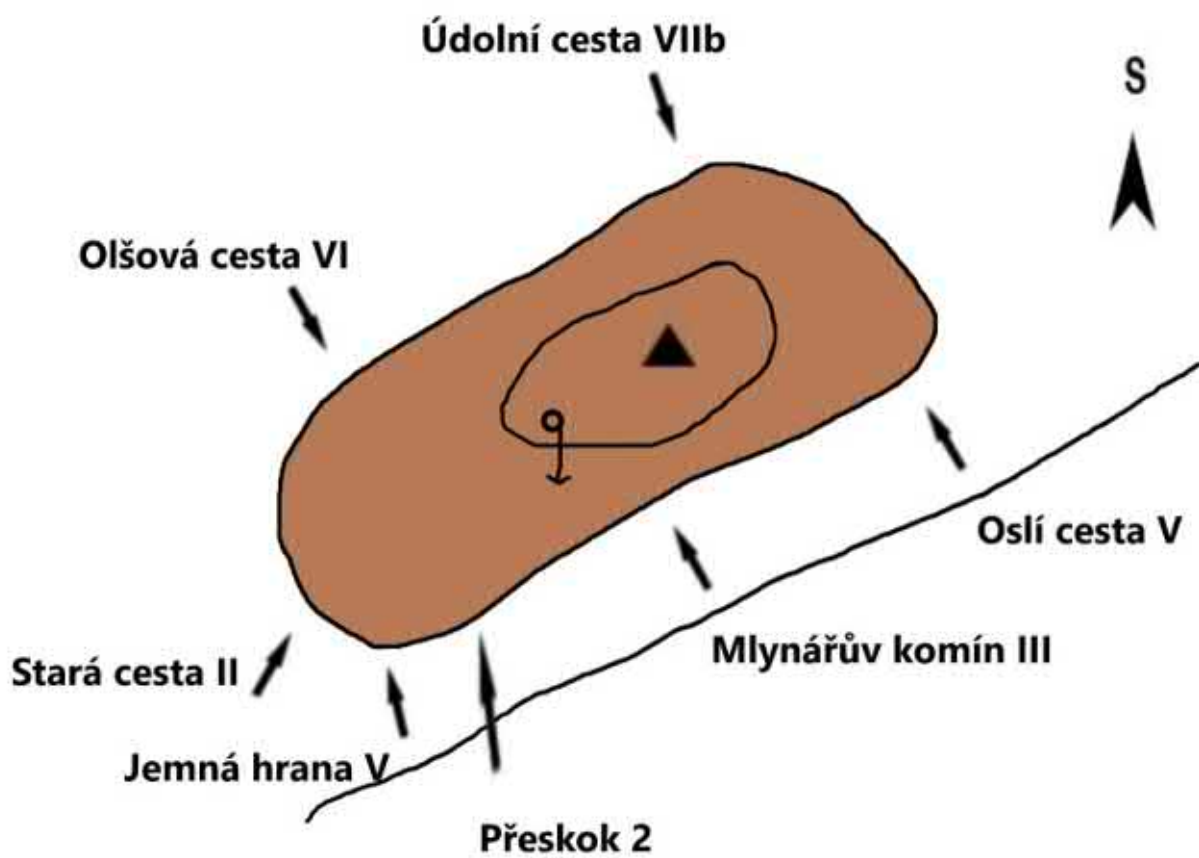
Traverz po římse v masívu a přeskok na vrchol. Karel Bělina, Václav Helcl, 30.5.1981

STARÁ CESTA, II

Z náhorní hrany traverz vlevo a komínem na balkón. Z stěnou na vrchol. Egon Merke, R. Walther, 9.4.1971

ÚDOLNÍ CESTA, VIIb

V levé části údolní stěny traverz po polici doprava a převislou spárou ke kruhu. Dále spárou na polici a stěnou přes 2. kruh na vrchol, Karel Bělina, Václav Helcl, František Žid, 30.5.1981



MÜLLEROVA VĚŽ

Müllerturm

MAPY.CZ

Google Maps

JIHOVÝCHODNÍ SOKOLÍK, V

Vlevo ve V stěně sokolíkem a stěnou přímo na vrchol. V. Nehasil, D. Nehasil, 23.10.2001

NÁHORNÍ STĚNA, IV

Středem náhorní stěny (pod slaněním) přímo na vrchol.

STARÁ CESTA, II

Od JZ hrany stěnou šikmo vlevo do komína a jím na vrchol. 1970

VÝCHODNÍ CESTA, IV

Ve středu V stěny stěnou, žlabem a komínem na vrchol. V. Nehasil, D. Nehasil, 12.10.2001

NALEZENEC

Findling

MAPY.CZ

Google Maps

STARÁ CESTA, II

Vlevo v JV stěně pravou spárou do komína a jím na vrchol. Zdeněk Kropáček, Magda Benešová, 8.6.2003

OBLOUKOVÁ CESTA, III

Vlevo od J hrany sokolíkem na římsu, traverz doleva na hranu a tou na vrchol. Zdeněk Kropáček, Magda Benešová, 8.6.2003

JIHOZÁPADNÍ CESTA, III

Ze sedla mezi věží a masívem traverz na JZ hranu. Tou a stěnou šikmo doleva na vrchol. Zdeněk Kropáček, Pavel Henke, 27.12.2005

SESTUPOVKA, I

V JV stěně sestup širokým žlabem do sedla a vlevo stěnou na vrchol. Magda Benešová, Zdeněk Kropáček, 8.6.2003

OPOZDILEC

Nachzügler

MAPY.CZ

Google Maps

SEVEROVÝCHODNÍ HRANA, V

Z okna „Staré cesty“ vpravo podél hrany na vrchol. Miroslav Janšto, Jiří Havlák, Zdeněk Hubka, 1.7.1978

ŠMÝKAVKA, VIIa

V levé části náhorní stěny mírně šikmo doprava ke kruhu, dále vlevo stěnou na vrchol. René Pohořálek, Jiří Havlák, 21.7.1985

SOUTĚSKOVÁ HRANA, VI

Z náhorní hrany vlevo na předskalí a traverz vlevo na údolní hranu. Podél hrany (kruh), nahoře cestou „Severovýchodní hrana“ na vrchol. Dieter Fahr, Helmut Paul, Dietmar Heinicke, E. Rössberg, 10.5.1975

STARÁ CESTA, IV

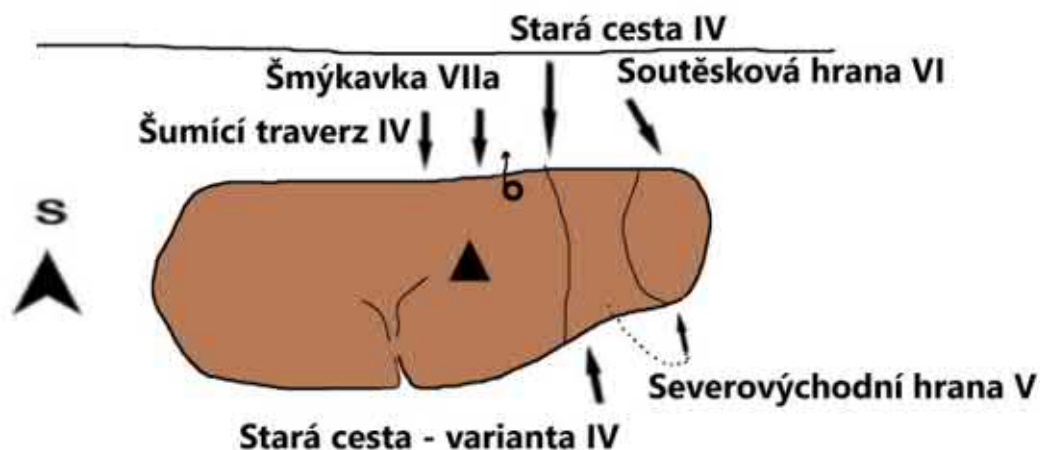
Z náhorní strany oknem do údolní strany. Traverz vlevo a žlabem na vrchol. Helmut Paul, Dietmar Heinicke, 15.6.1974

STARÁ CESTA - VARIANTA, IV

V pravé části V stěny, stěnou do díry „Staré cesty“ a tou na vrchol. František Vysáta, Zdeněk Hubka, 2.4.1977

ŠUMÍCÍ TRAVERZ, IV

V náhorní stěně do výklenku, traverz doprava na údolní hranu a tou na vrchol. Zdeněk Kropáček, Eduard Puncman, 1.3.1975



PÁDLO

Paddel

MAPY.CZ

Google Maps

DIVOKÁ VODA, VIIa

Od Z komínem, výše sokolíkem (2 kruhy) na balkón. Stěnou přímo na vrchol. Dáša Kropáčková, Zdeněk Kropáček, 21.6.1992

ESKYMÁK, RP VIIIc

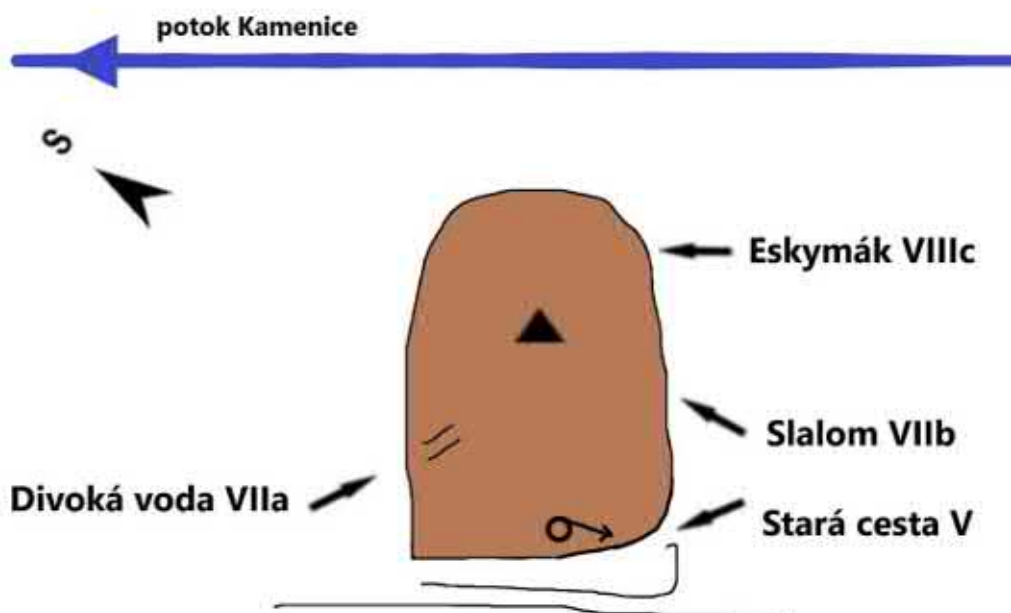
Podél J hrany přes 3 kruhy na vrchol. Pavel Bechyně a Pavel Henke, 14.10.1997

SLALOM, VIIb

Od V krátce komínem a doprava na kazatelnu a spárou ke kruhu. Traverz vpravo na balkónek v údolní stěně a šikmo vpravo ke 2. kruhu cesty „Divoká voda“, tou na vrchol. Zdeněk Kropáček, Dáša Kropáčková, 15.8.1992

STARÁ CESTA, V

Komínem mezi věží a masivem zprava či zleva do sedla. Zde středem nebo při pravé hraně na vrchol. Jaroslav Houser



PANENKA

Puppe

MAPY.CZ

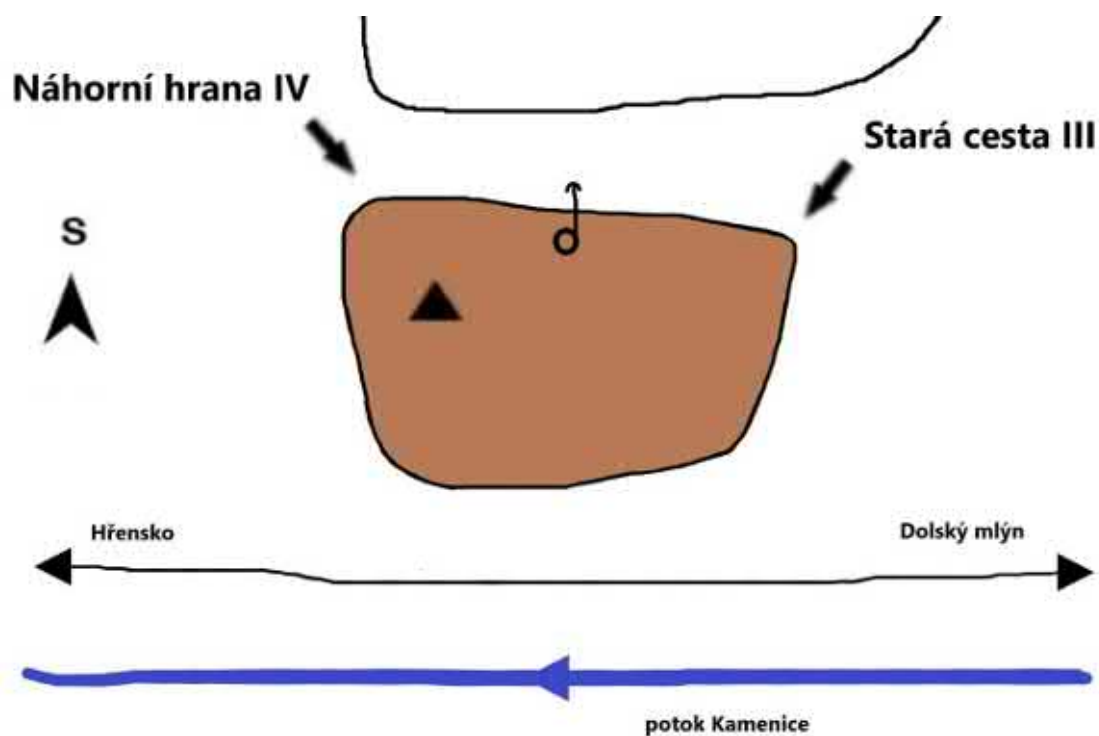
Google Maps

NÁHORNÍ HRANA, IV

Při pravé náhorní hraně na vrchol. V. Nehasil, D. Nehasil, 5.7.1995

STARÁ CESTA, III

Při levé náhorní hraně na vrchol. Eduard Puncman, Robert Puncman, 10.12.1985



PARAGRAF

Paragraph

MAPY.CZ

Google Maps

NÁHORNÍ HRANA, VI

Ze sedla mezi věží a masivem komínem (kruh) a stěnou na vrchol. Zdeněk Kropáček, Eduard Puncman, 1.7.1989

STARÁ CESTA, III

Ze sedla mezi věží a masivem šikmo vlevo na hranu a tou na vrchol. Zdeněk Kropáček, Eduard Puncman, 27.6.1989

ÚDOLNÍ HRANA, IV

Údolní hranou, výše „Starou cestou“ na vrchol. Zdeněk Kropáček, Eduard Puncman, 27.6.1989

STARÉ PRAKTIKY, RP VIIc

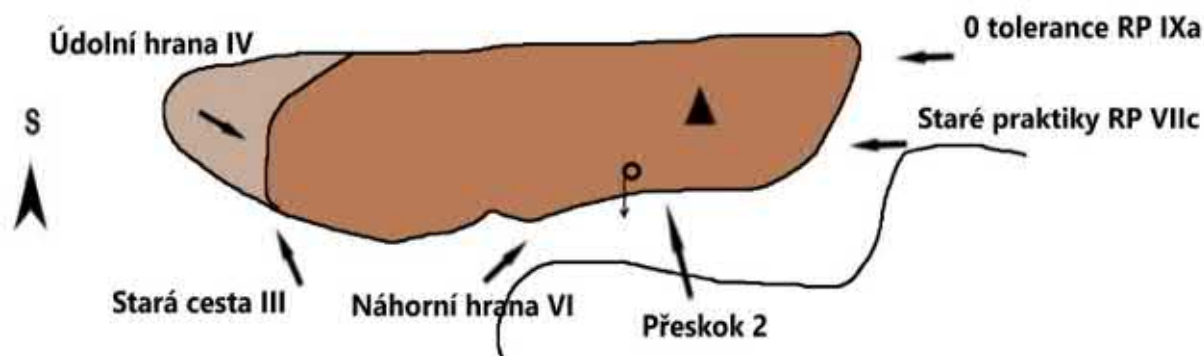
V pravé části náhorní stěny převislým a drolivým koutem n. v. Pavel Henke, Pavel Bechyně, Zdeněk Kropáček, 1.12.1999

0 TOLERANCE, RP IXa

JV hranou přes 2K přímo n. v. Pavel Henke a Pavel Bechyně, 1.12.1999

PŘESKOK, 2

Z masivu přeskok na vrchol. V. Nehasil, 24.2.1990



PAŘEZ

Baumstumpf

MATY.CZ

Google Maps

LETOKRUHY, V

Asi 4,5m vlevo od „Snadné cesty“ JV stěnou na vrchol. V. Nehasil, D. Nehasil, 16.3.1997

SNADNÁ CESTA, II

Náhorní spárkou na vrchol. D. Nehasil, V. Nehasil, 1995

PIDIŽVÍK

Knirps

MAPY.CZ

Google Maps

JIHOZÁPADNÍ HRANA, I

Z balkónu při JZ hraně přímo na vrchol.

JIŽNÍ STĚNA, III

Ve středu J stěny stěnou přímo na vrchol.

SEVEROVÝCHODNÍ CESTA, IV

Od SV vhloubením a stěnou přímo na vrchol. V. Nehasil, D. Nehasil, 21.9.2001

SEVEROZÁPADNÍ HRANA, II

Z náhorní strany při SZ hraně na vrchol. 1975

TRPASLIČÍ STĚNA, VIIIa

Středem JV stěny přes 2 kruhy, výše vlevo n. v. Jürgen Höfer, Peter Hähnel, 2014

POSLEDNÍ FERDINANDOVA VĚŽ

Letzter Ferdinandturm

MAPY.CZ

Google Maps

MÁJOVÁ VESELÍCE, V

SZ hranou masivu na plošinku. Přepadem (dodatečně osazený kruh) a převislou spárou na vrchol. Zdeněk Kropáček, K. Zettl, 1.5.1987

SARAJEVO, VIIIc

V levé části S stěny přes 2 kruhy přímo na vrchol. Pavel Novák, Zdeněk Petrání, 27.7.1994

STARÁ CESTA, I

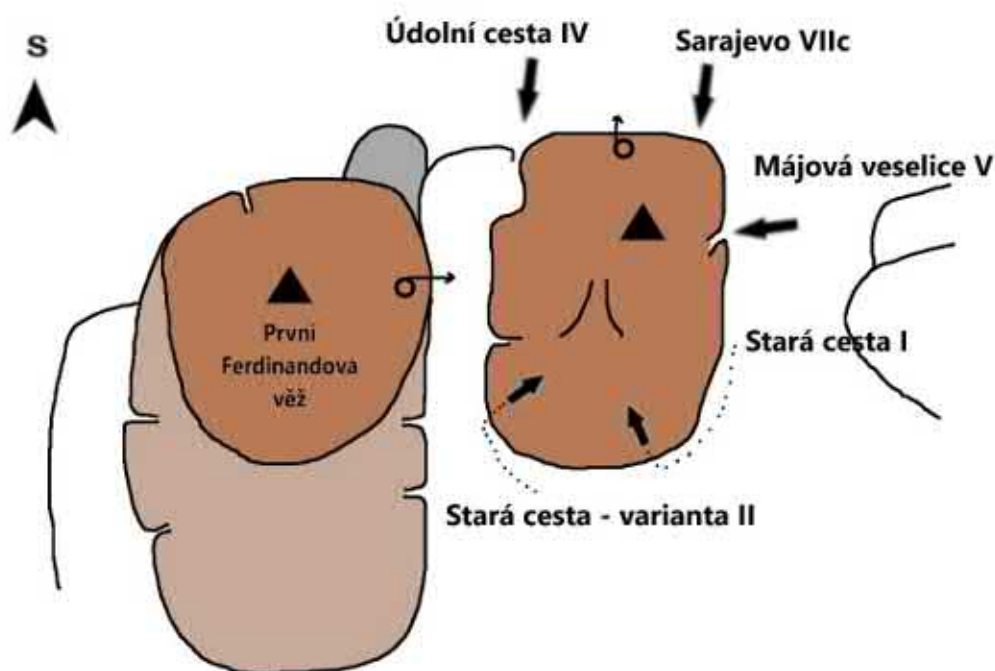
Ze sedla mezi věží a masivem vlevo komínkem na balkón. Po stupních na vrchol.

STARÁ CESTA - VARIANTA, II

Komínem mezi První a Poslední Ferdinandovou věží na balkón a po stupních na vrchol.

ÚDOLNÍ CESTA, IV

Mezi První a Poslední Ferdinandovou věží od SZ krátce komínem, překrok do kouta, jím a stěnou na vrchol. Zdeněk Kropáček, Dáša Kropáčková, 2.6.1992



PRVNÍ FERDINANDOVA VĚŽ

Erster Ferdinandturm

MAPY.CZ

Google Maps

JIHOVÝCHODNÍ CESTA, IV

Od JV (vlevo od "Staré cesty") spárou pod převis, traverz doleva a „údolní cestou“ na vrchol. František Záběhlík, H. Jirásková, 9.5.1982

LÁZEŇSKÁ SPÁRA, VIIa

Středem SZ stěny šikmo doprava do oblé spáry a tou doleva pod převislou spárou. Tou přes kruh až k jejímu konci, kde pod vrcholem navazuje na komín „Severní cesty“. Tou na vrchol. František Záběhlík, Ivan Culek, 9.8.1975

LESNÍ CESTA, VI

Cestou „Údolní spára“ k převisu, traverz doleva a komínem do výklenku ke kruhu. Šikmou spárou doleva vzhůru a podle jemné spárky do výklenku. Přejít šikmo doprava na hranu a tou na vrchol. Erich Jindrák, Pražský, 25.6.1964

S BOHOM BRATIA!, VIIa

Vlevo od cesty „Lázeňská spára“ stěnou ke kruhu a spárami šikmo doleva na věžičku. Krátce doprava a stěnou (2. kruh) do traverzu „Severní cesty“, tou na vrchol. Dáša Kropáčková, Zdeněk Kropáček, Magda Benešová, Petra Dostálová, 20.6.1992

SEVERNÍ CESTA, IV

Ze sedla komínem mezi masivem a věží, výše stěnou pod převis. Přejít doprava za hranu do spáry a tou na vrchol. Karl Stein, G. Rössger, A. Micklich, Kurt Schöne, 25.6.1939

SEVERNÍ CESTA - LEVÁ VARIANTA, IV

„Severní cestou“ pod převis, traverz doleva do výklenku a koutem na balkón „Staré cesty“ Tou na vrchol.

SEVERNÍ CESTA - PŘÍMÁ VARIANTA, V

„Severní cestou“ pod převis a přes převis stěnou na vrchol.

STARÁ CESTA, IV

V levé části náhorní stěny spárou na balkón a stěnou na vrchol. Arthur Hoyer, Albert Kunze, R. Greter, Georg Penter, 15.10.1909

TŘÍKRUHOVKA, VIIa

Vpravo v Z stěně pravou spárou, traverz 3 m doprava, stěnou a žlábkem k 1. kruhu. Stěnou šikmo doleva na balkón a šikmo doprava ke kruhu „Lesní cesty“. Stěnou přímo ke 3. kruhu a šikmo doprava na vrchol. Zdeněk Kropáček, Dáša Kropáčková, 11.7.1987

ÚDOLNÍ CESTA, V

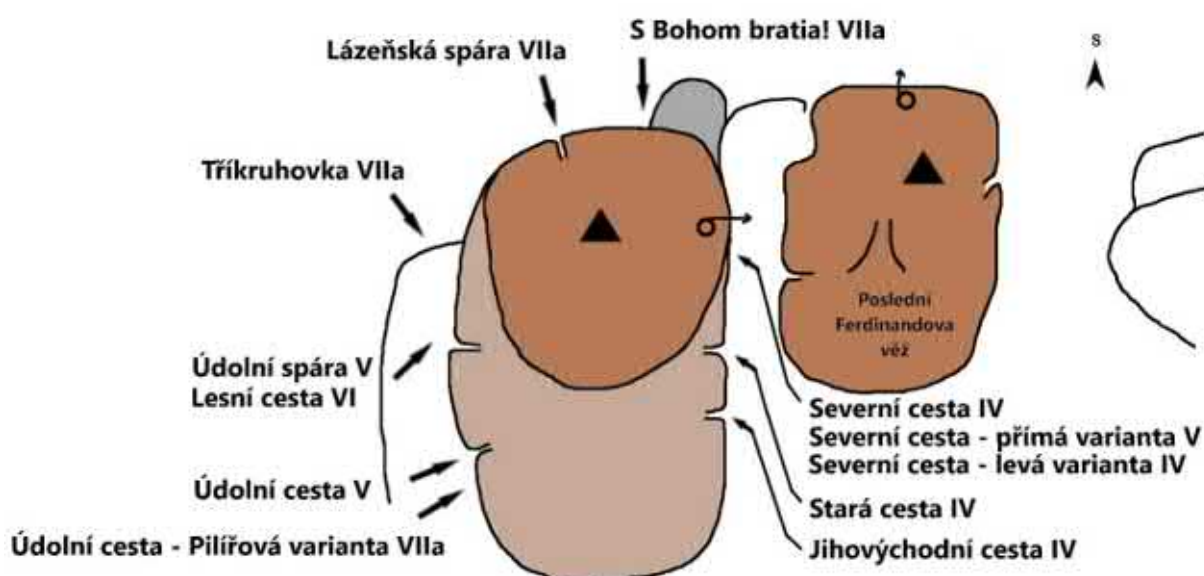
V údolní stěně koutovou spárou, pak doprava a na balkón, stěnou na další balkón a „Starou cestou“ na vrchol. Martin Hofmann, Alfred Herrmann, Paul Hofmann, 17.6.1924

ÚDOLNÍ CESTA - PILÍŘOVÁ VARIANTA, VIIa

Od JZ (7 m vpravo od „Údolní cesty“) stěnou šikmo doleva na balkónek. Zprava nad převis ke kruhu. Dále přímo stěnou, výše mírně doleva k traverzu „Údolní cesty“ a tou na vrchol. Dáša Kropáčková, Zdeněk Kropáček, 12.10.1986

ÚDOLNÍ SPÁRA, V

Vlevo od „Údolní cesty“ spárou, výše komínem na balkón „Staré cesty“ a tou na vrchol. Gerhard Rössger, Karl Stein, 4.6.1939



PŘÍSEDÍCÍ – M

Beisasse - M

MAPY.CZ

Google Maps

STARÁ CESTA, I

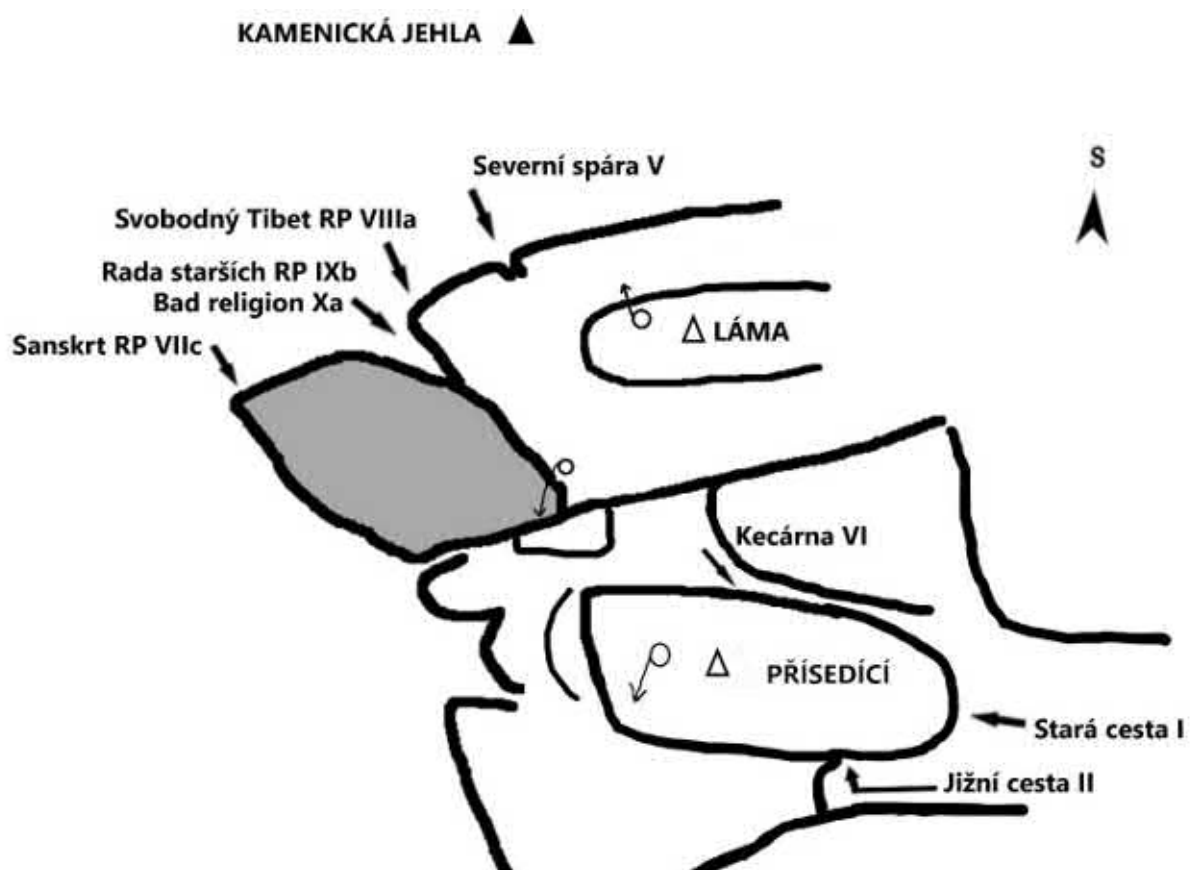
Náhorní hranou n. t. Pavel Bechyně, Pavel Henke, 4.6.2020

JIŽNÍ CESTA, II

Jižní stěnou z náhoří n. t. Pavel Bechyně, Pavel Henke, 4.6.2020

KECÁRNA, VI

Ze strže v S stěně šikmo vpravo do středu stěny a k BH. Stěnou přímo n. t. Pavel Bechyně x Pavel Henke, 4.6.2020



PŘÍŠERA SOUTĚSKY

Klammungeheuer

 MAPY.CZ

 Google Maps

DIVADLO, V

Vpravo od údolní stěny krátce koutem mezi věží a masívem. Traverz doleva na balkónek na hraně a hranou na velký balkón. Pod převisy po lávce doleva téměř celou údolní stěnou a úzkým komínem na vrchol. Zdeněk Kropáček, Karel Merhulík, Dáša Kropáčková, 8.6.1980

DUTÉ ŽEBRO, V

Žebrem v náhorní stěně na jeho konec a doprava stěnou na vrchol. František Landovský, René Pohořálek, 16.6.1984

PSTRUHOVÁ HRANA, VIIa

Nástup jako cesta „Divadlo“. Koutem asi 15m vzhůru a traverz vlevo na polici ke kruhu. Stěnou přímo přes 2 balkóny ke 2. kruhu. Přes malý převis a stěnou přímo na vrchol. Ladislav Černý, František Záběhlík, 28.8.1980

SAFARI, IV

Z náhorní strany traverz doleva do skalního okna, průlez a podél údolní hrany na vrchol. Jaroslav Houser, Jiří Šlégl, 5.9.1976

STARÁ CESTA, II

Vpravo v náhorní stěně po stupních na polici, traverz vpravo a zarostlou stěnou n. v. Jiří Havlák, František Vyšata, 14.2.1971

TRÁPENÍ MALÝCH, VIIb

Levou náhorní hranou a stěnou přes kruh přímo na vrchol. František Záběhlík, Karel Luxík, 10.6.1979

TRÁPENÍ MALÝCH - VARIANTA, VIIb

Z náhorní strany stěnou šikmo doleva ke kruhu. Stěnou přímo do vodorovného zářezu, zde traverz doprava ke kruhu cesty „Trápení malých“ a tou na vrchol. René Pohořálek, František Landovský, 16.6.1984

ZATÍŽENÍ VĚKEM, VIIc

Cestou „Trápení mladých“, výše přímo na hranu a tou přes 2 kruhy na vrchol. Jürgen Höfer, 27.7.2014

PSTRUH

Forelle

MAPY.CZ

Google Maps

BOBŘÍ HRÁZ, VIIa

Nástup jako „Východní stěna“ (stavěním) a stěnou šikmo vlevo do výklenku, doleva stěnou přes převis a hranou na vrchol. Zdeněk Kropáček, Milan Přibyl, 24.5.1977

BOBŘÍ HRÁZ - VARIANTA, VIIb

Cestou „Bobří hráz“ do výklenku, z něho vpravo podél trhliny přímo na balkón a hranou na vrchol. Petr Laštovička ml., Petr Laštovička st., 2.9.1991

HADOHLAVEC, VIIb

V pravé části údolní stěny sokolíkem do police, travers vlevo ke kruhu a stěnou na vrchol. Pavel Bechyně, Pavel Henke, 28.8.2002

NÁVNADA, VI

V náhorní stěně šikmo vpravo spárkami a stěnou (kruh) přímo na vrchol. Zdeněk Kropáček, Dáša Kropáčková, 1.7.1981

PAMĚTNÍ CESTA, VIIa

Uprostřed náhorní stěny stěnou ke kruhu, stěnou šikmo doleva a žlabem na vrchol. Hasso Gantze, Zdeněk Kropáček, Manfred Kühn, 6.6.1981

STARÁ CESTA, IV

Zprava stěnou na Z hranu a tou na vrchol. Helmut Paul, Dieter Fahr, 19.4.1975

VÝCHODNÍ STĚNA, VIIa

V hranou (s postavením) krátce vzhůru, travers doprava a stěnou ke kruhu. Přes převis přímo na vrchol. František Menzel, Helmut Paul, 24.5.1975

RÁČEK

Klein Krebs

MAPY.CZ

Google Maps

STARÁ CESTA, III

Ze sedla traverz S stěnou na údolní hranu a tou na vrchol. Vladislav Nehasil, David Nehasil, 21.10.2001

NÁHORNÍ HRANA, V

Od J náhorní hranou přímo na vrchol. Vladislav Nehasil, David Nehasil, 21.10.2001

PŘESKOK, 1

Z masívu sestup na hranu a přeskok na vrchol. Vladislav Nehasil, David Nehasil, 21.10.2001

RATANOVÁ ŽIDLE

Ratanova Stuhl

 MAPY.CZ

 Google Maps

STARÁ CESTA, II

Od náhorní hrany traverz doprava okolo Z hrany do středu JZ stěny na balkón a stěnou přímo na vrchol. Zdeněk Kropáček, 25.4.2003

NÁHORNÍ HRANA, IV

Náhorní hranou přímo na vrchol. Pavel Henke, 14.10.2007

VÝCHODNÍ HRANA, IV

Od náhorní hrany traverz doleva na V hranu a tou přímo na vrchol. Lothar Petrich, Gerald Männel, 30.8.2011

ZÁPADNÍ HRANA, V

Od náhorní hrany traverz doprava na Z hranu a tou přímo na vrchol. Vladislav Nehasil, 22.10.2011

RODIČE

Eltern

MAPY.CZ

Google Maps

MORFEOVA NÁRUČ, V/1

Uprostřed J stěny postavením na římsu ke kruhu. Vpravo JV hranou na předvrchol a skok na hlavní vrchol. František Žid, Karel Bělina, Zdeněk Hubka, M. Džurban, 27.3.1977

MORFEOVA NÁRUČ - VARIANTA, V/1

Jako „Morfeova cesta“ ke kruhu, výše stěnou vlevo na předvrchol a skok na hlavní vrchol. Axel Steinborn, V. Didilier, E. Soinder, 3.6.1984

OZVĚNA, VIIa

Vpravo v S stěně krátkou spárou na zarostlou římsu a komínem mezi Rodiči a Děťmi ke skalnímu oknu. Stěnou ke kruhu, traverz doprava na SZ hranu a jí na vrchol. Karel Bělina, František Žid, 2.4.1977

OZVĚNA - VARIANTA, VIIa

Ozvěnou ke kruhu a od něj přímo přes převis na vrchol. J. Hudlák, 4.8.1979

POMLÁZKA, VI

Ve středu S stěny krátce stěnou na zarostlou římsu, koutovou spárou na další římsu a vlevo roční spárou na vrchol. Karel Bělina, František Žid, 2.4.1977

PŘEVLÁ HRANA, V/1

JZ hranou na římsu a hranou dále na předvrchol. Skok na hlavní vrchol. Karel Bělina, František Žid, 2.4.1977

STARÁ CESTA, I

Od J trhlínou a komínem na skalní blok, komínem a stěnou na vrchol. 1913

POTAJÍ, 1/VII

Jako „Východní komín“ asi 6m vzhůru, vlevo hranou a stěnou přes kruh na předvrchol. Skok na hlavní vrchol. Jürgen Höfer, Günter Hommel, 2.12.1995

ÚDOLNÍ CESTA, V

Od nástupu „Večerní hrany“ doleva do údolní stěny na velkou plošinu. Stěnou šikmo doleva vzhůru mezi vrcholy a tupou JZ hranou na vrchol. Karel Bělina, Miroslava Bělinová, 8.3.1975

VEČERNÍ HRANA, V

Vlevo od nástupu „Staré cesty“ JV hranou na vedlejší věžičku, sestup do sedla a jako „Stará cesta“ na vrchol. Karel Bělina, František Žid, 2.4.1977

VÝCHODNÍ KOMÍN, II

Od V komínem do sedla mezi vrcholy „Starou cestou“ na hlavní vrchol.

ZÁPADNÍ KOMÍN, III

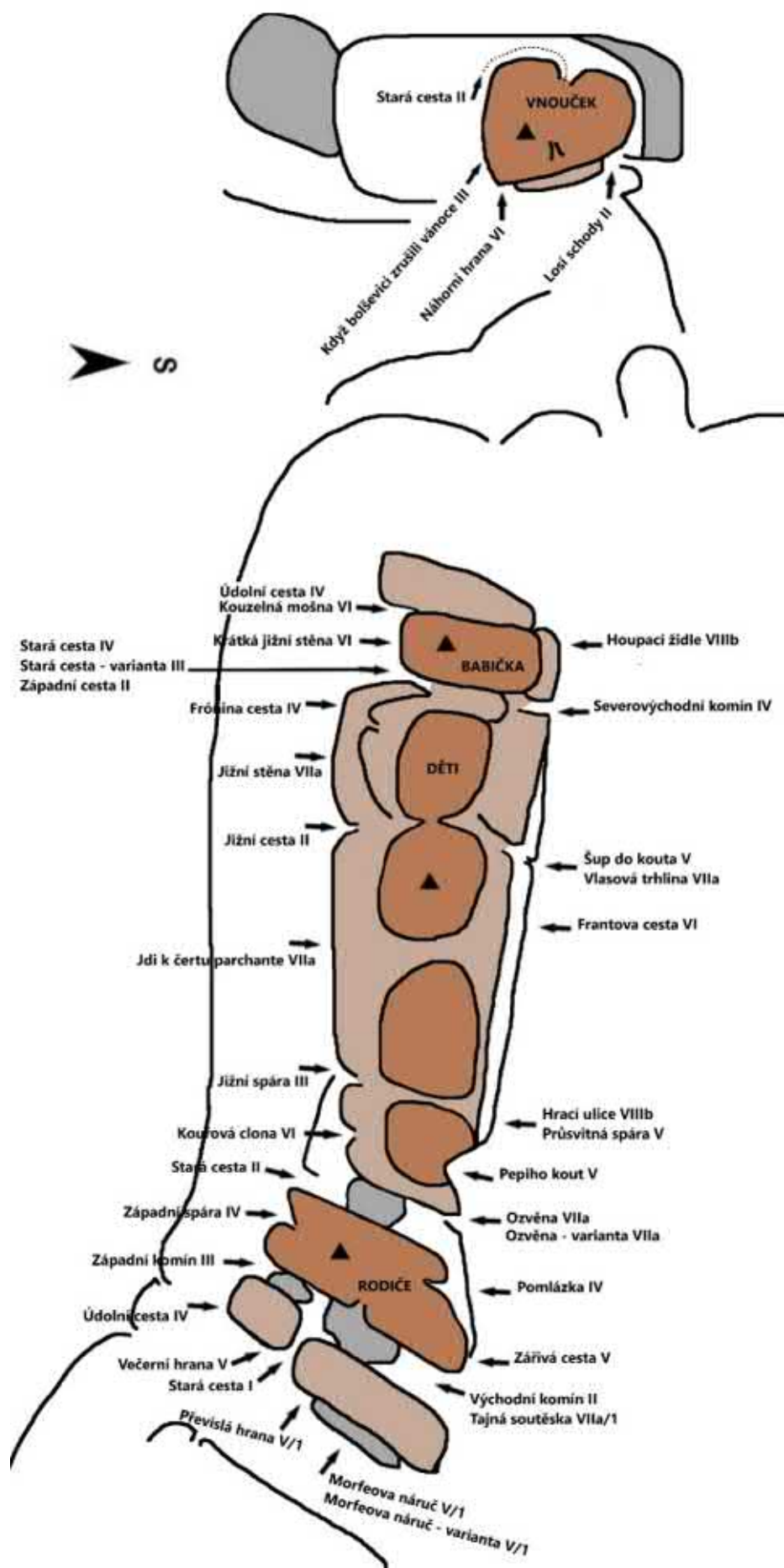
Od Z komínem do sedla mezi vrcholy a jako „Stará cesta“ na vrchol. František Žid, Karel Bělina, 2.4.1977

ZÁPADNÍ SPÁRA, IV

Vlevo od „Západního komína“ koutem a spárou ke skalnímu oknu, převislou spárou a žlábkem na vrchol. František Žid, Karel Bělina, 2.4.1977

ZÁŘIVÁ CESTA, V

Vlevo v S stěně převislou hranou na zarostlou římsu, vpravo stěnou a krátkou spárou na plošinu (kruh). Převislou spárou na vrchol. Karel Bělina, František Žid, Zdeněk Hubka, M. Džurban, 27.3.1977



ROJOVNÍK

Rojovník

MAPY.CZ

Google Maps

KOMFORTNÍ ZÓNA, VIIIc, RP IXa

Nalevo od cesty „Písek dnů“. Z patestu šikmo vlevo k 1. BH a vzhůru přes 2. a 3. BH ke slanění. Robert Hes, Lucie Sobotková, Jiří Chocholoušek, Vladislav Nehasil, 10. 5. 2020

PÍSEK DNŮ, RP VIIIc

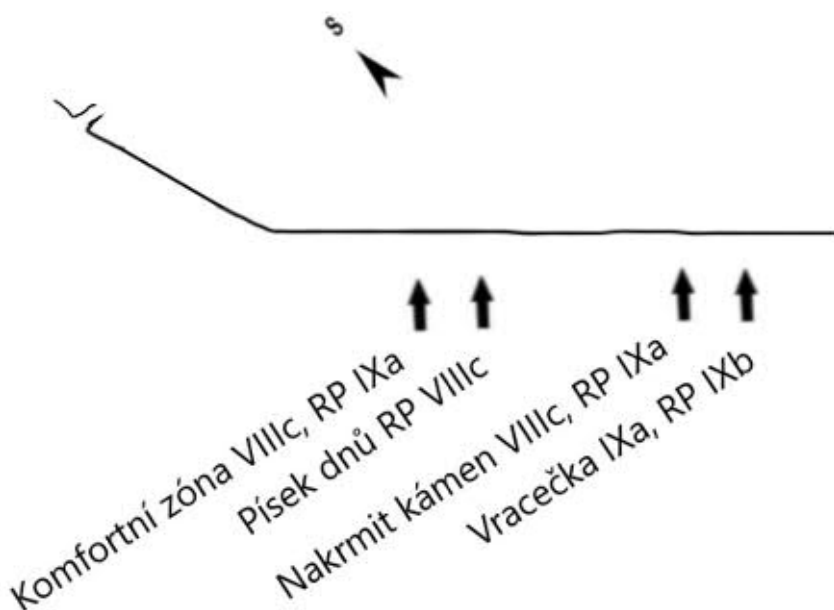
Přibližně uprostřed Z stěny z patestu vzhůru přes 3 K a mírně vpravo podél žebra ke slanění. Jiří Chocholoušek, Vladislav Nehasil, Robert Hes, Lucie Sobotková, 10. 5. 2020

NAKRMIT KÁMEN, VIIIc, RP IXa

Z police v pravé části Z stěny z bloku převislou železitou stěnou přes 3 K ke slaňovacímu BH. Jiří Chocholoušek, Robert Hes, 15. 5. 2020

VRACEČKA, IXa, RP IXb

Z police v pravé části Z stěny napravo od cesty „Nakrmit kámen“ převislou stěnou přes 2 BH ke slaňovacímu BH. Robert Hes, Lucie Sobotková, Jiří Chocholoušek, 15. 5. 2020





ROSNIČKA

Laubfrosch

MAPY.CZ

Google Maps

STARÁ CESTA, II

Spárou vpravo od náhorní hrany do výklenku, doleva na balkón a stěnou šikmo doleva na vrchol. Zdeněk Kropáček, Monika Kropáčková, Dáša Kropáčková, 23.4.1978

STARÁ CESTA - VARIANTA, III

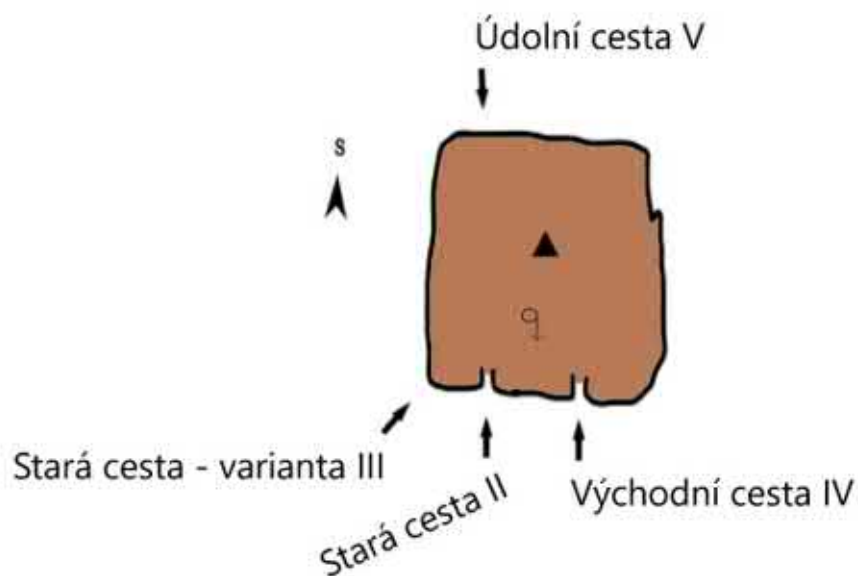
Náhorní hranou přes převis na balkón a „Starou cestou“ na vrchol. Zdeněk Kropáček, 23.4.1978

ÚDOLNÍ CESTA, V

Vpravo v údolní stěně do výklenku, převislým koutem a stěnou na balkón. Doleva a mělkým koutem na vrchol. Zdeněk Kropáček, Monika Kropáčková, 23.4.1978

VÝCHODNÍ CESTA, IV

Spárou vpravo od „Staré cesty“ na lávku, travers doprava a údolní hranou na vrchol. Zdeněk Kropáček, Monika Kropáčková, 23.4.1978





RYBÁŘ

Angler

 MAPY.CZ

 Google Maps

BOBŘÍ CESTA, V

Z masívu přepad na stěnu vlevo od „Jižního komína“. Stěnou šikmo vlevo na vrchol. Manfred Kühn, H. Hänsch, 8.8.1992

HORSKÝ PŘÍTEL, V

Asi 6m vpravo od „Staré cesty“ rozporem a stěnou přes kruh přímo na vrchol. Manfred Kühn, H. Hänsch, Günther Dietze, 22.7.1998

JIŽNÍ CESTA, V

Od začátku „Jižního komína“ dlouhý traverz doleva ke kruhu, stěnou a oblou hranou přímo na vrchol. Franz Menzel, Siegfried Wendt, R. Wendt, L. Menzel, 5.8.1979

JIŽNÍ KOMÍN, I

Vlevo od „Staré cesty“ komínem na vrchol. Heinz Walther, 26.4.1975

NÁHORNÍ CESTA, II

Z masívu překrok a stěnou vpravo od „Staré cesty“ na vrchol. Manfred Kühn, Günter Nicklisch, 6.9.1977

ROZMARÝNOVÁ CESTA, V

Vpravo od „Staré cesty“ stěnou (nebo rozporem) na plošinku v masívu. Překrok a stěnou šikmo doprava na vrchol. Zdeněk Kropáček, Manfred Kühn, 14.4.1979

STARÁ CESTA, II

Ze sedla doleva nakloněným komínem na vrchol. Helmut Paul, 10.3.1975

SVATODUŠNÍ CESTA, V

Oblou Z hranou přes převis, stěnou doleva na balkónek. Žlabem, výše vlevo dalším žlabem na vrchol. Zdeněk Kropáček, Manfred Kühn, Hasso Gantze, 6.6.1981

ÚDOLNÍ KOMÍN, I

Ze sedla traverz po lávce doleva do údolní stěny a komínem na vrchol Franz Menzel, 17.4.1977

VÁNOČNÍ CESTA, III

Jako „Údolní komín“ 3m vzhůru, nejprve stěnou po stupních šikmo vlevo. Krátce zpět doprava a žlabem na vrchol. Zdeněk Kropáček, Manfred Kühn, Dáša Kropáčková, 27.12.1981

VELIKONOČNÍ CESTA, V

Vpravo v náhorní stěně po listě šikmo vpravo a spárou, výše hranou na vrchol. Zdeněk Kropáček, Manfred Kühn, 14.4.1979

SIROTEK

Waisenkind

MATY.CZ

Google Maps

STARÁ CESTA, II

Ze sedla mezi věží a masívem na vklíněný balvan a komínem na vrchol. Zdeněk Kropáček,
Magda Benešová, 13.11.2005

NÁHORNÍ HRANA, VI

Náhorní hranou přímo na vrchol. Vladislav Nehasil, 26.11.2011

SKLÁDAČKA

Puzzle

MATY.CZ

Google Maps

STARÁ CESTA, II

Pravou hranou náhorní stěny na vrchol. Zdeněk Kropáček, Magda Benešová, 11.10.2005

SMARAGDOVÝ KÁMEN

Smaragdenstein

MAPY.CZ

Google Maps

STARÁ CESTA, I

Z masívu sestup, překrok a ukloněnou stěnou na vrchol. Zdeněk Kropáček, 3.1.1997

PŘESKOK, 1

Z masívu přeskok přímo na vrchol. Vladislav Nehasil, 29.10.2011

SMOLAŘ

Pechvogel

MAPY.CZ

Google Maps

HONBA ZA KRKEM, VIIa

Středem údolní stěny přes kruh na vrchol. Petr Laštovička, Richard Litochleb, 17.11.1988

JIHOVÝCHODNÍ STĚNKA, III

Středem JV stěny přímo na vrchol. Ladislav Černý, Miroslav Michlík, Petr Laštovička, 2.12.1982

LEVÁ NÁHORNÍ CESTA, IV

V náhorní straně stěnou šikmo doleva a podél hrany na vrchol. Ladislav Černý, Miroslav Michlík, 1.9.1983

NÁHORNÍ CESTA, IV

Vpravo v náhorní stěně stěnou na vrchol. Zdeněk Hubka, 22.9.1973

STARÁ CESTA, II

V hranou přímo na vrchol. Jan Bílek, 14.5.1970

STARÁ CESTA - VARIANTA, III

Vlevo v údolní stěně stěnou přímo na V hranu a tou na vrchol. Petr Laštovička ml., 17.11.1988

SMOLNÁ PÍCKA

Pechoeflein

MATY.CZ

Google Maps

STARÁ CESTA, IV

Komínem na blok a stěnkou na vrchol. Jaroslav Kukla, Pavel Henke, 4.11.2012

SOUTĚSKOVÁ JEHLA

Klammnadel

 MAPY.CZ

 Google Maps

HORSKÁ CESTA, III

Z masívu vlevo spárou sestup, travers k věži a přepad na vrchol. Manfred Kühn, Zdeněk Kropáček, 30.6.1979

PŘESKOK, 2

Od S sestup z masívu a přeskok na vrchol. V. Nehasil, D. Nehasil, 16.9.2001

STARÁ CESTA, III

Od V komínem mezi věží a masívem, výše vlevo hranou na vrchol. Zdeněk Kropáček, Manfred Kühn, 30.6.1979

ZÁPADNÍ CESTA, III

Od Z komínem do zúžení a vpravo komínem do náhorky. Přímo na vrchol. Stephan Gerber, 16. 7.2013

SOUTĚSKOVÁ KRÁLOVNIČKA

Klammkleinekönigin

MAPY.CZ

Google Maps

STARÁ CESTA, II

Z masívu sestup zarostlými žlaby, komínem do sedla na vklíněný balvan a vpravo hranou na vrchol. Zdeněk Kropáček, 6.2.1977

VARIANTA, III

Od SV koutem a komínem mezi věží a masívem, výše spárou do sedla. Jako „Stará cesta“ na vrchol. Zdeněk Kropáček, 8.6.1989

ÚDOLNÍ CESTA, V

Vpravo v S stěně širokým komínem na balkón v Z stěně. Komínem do sedla a rozporem k BH. Vlevo hranou na vrchol. Dáša Kropáčková x Zdeněk Kropáček, 18.10.1989

ÚDOLNÍ SPÁRA, IV

Vpravo od „Varianty Staré cesty“ spárou na římsu (kruh), travers stěnou doleva a „Starou cestou“ na vrchol. Zdeněk Kropáček, Dáša Kropáčková, 18.10.1989

FRANTIŠKŮV PŘESKOK, 2

Z masívu přeskok na předvrchol věže Komorná, přechod doprava na Z okraj a z něj přeskok na vrchol. Vladislav Nehasil, 1.12.2011

SOUTĚSKOVÁ VYHLÍDKA

Klammaussicht

MAPY.CZ

Google Maps

STARÁ CESTA, I

V náhorní stěně žlabem na vrchol. Martin Kropáček, Jan Kropáček, 28.7.1986

VČELAŘŮV HOVNING, III

Vlevo od „Staré cesty“ hranou na vrchol. Petr Vostřel, 6.6.1996

KOMÍN, II

Od SZ spárou a komínem na vrchol. Martin Kropáček, Jan Kropáček, 24.7.1987

ÚDOLNÍ CESTA, IV

Komínem v údolní stěně vlevo na balkón, šikmo vlevo poté vpravo stěnou na vrchol. Martin Kropáček, Jan Kropáček, 24.7.1987

POKOCHÁNÍČKO, IV

Spárou uprostřed JV stěny na vrchol. Pavel Bechyně, Pavel Henke, 31.8.2003

BROVNÍK, II

Vpravo od „Staré cesty“ hranou na vrchol. Petr Vostřel, 6.6.1996

SOUTĚSKOVÝ DRAK

Klammdrache

 MAPY.CZ

 Google Maps

STARÁ CESTA, III

Od Z rokle vzhůru a po stupních stěnou vpravo na lávku. Tou do náhoří mezi S a střední vrcholovou hlavu. (Sem též špinavým komínem vlevo v Z stěně.) Stěnou vpravo a komínem na střední vrchol. Přepad na J vrcholovou hlavu, stěnou a žlabem na vrchol.

STARÁ CESTA - STRACHOVÁ VARIANTA, III

„Starou cestou“ na střední vrchol, stavěním vlevo a stěnou na SV hranu. Tou na vrchol. Jan Biesecker, Bernd Biesecker, 11.8.1983

ZÁPADNÍ CESTA, III

Vpravo v Z stěně spárou a komínem do náhoří mezi střední a J vrcholovou hlavu. „Starou cestou“ na vrchol.

VLČÍ VĚK, VIIa

Přepadem na náhorní hranu a tou n. v. Pavel Henke, Zdeněk Faltys, 9.9.2022

SRDCE V PLAMENECH, IXa

Uprostřed J převislé stěny přes 4 BH a přímo stěnou n. v. Pavel Henke x Pavel Bechyně, 7.10.2022

SETKÁNÍ V SOUTĚSKÁCH, VIIC

V levé části J stěny výrazným žlutým koutem na plošinu pod převis, převisem přes BH vpravo na hranu a vřesovou stěnou přímo n. v. Pavel Henke x Zdeněk Faltys, 18.7.2022

MEČ A VÁHY, VIIIB

Vlevo od „Setkání v soutěskách“ krátce hranou a stěnou přímo přes 1.BH nad něj. Zleva podél hrany 2.BH a hranou na předskalí. „Starou cestou“ n. v. Pavel Henke x Zdeněk Faltys, 9.9.2022



Setkání v soutěškách, VIIc



Meč a váhy, VIIIb

SPRÁVCE NALEZINCE

Meier Findelhaus

MATY.CZ

Google Maps

STARÁ CESTA, I

Podél náhorní hrany po stupních na vrchol. Zdeněk Kropáček, Magda Benešová, 8.6.2003

SRBSKÝ PILÍŘ – M

Wendischer Pfeiler - M

MATY.CZ

Google Maps

HOZENÝ RUČNÍK, VIIa

Vlevo v SV stěně spárrou (kruh), výše stěnou přímo na vrchol. Ludvík Mattes x Pavel Bechyně, 1989

STRÁŽCE FERDINANDOVÍ SOUTĚSKY

Wächter Ferdinandklamm

MATY.CZ

Google Maps

NÁHORNÍ HRANA, IV

Z bloku podél náhorní hrany na vrchol. Vladislav Nehasil, David Nehasil, 21.10.2001

STRÁŽCE HRÁZE

Dammwächter

MAPPY.CZ

Google Maps

PŘESKOK, 1

Z masívu přeskok na vrchol. Vladislav Nehasil, David Nehasil, 20 9.2001

PŘEPAD, II

Z masívu stěnou vpravo sestup, přepad a zarostlou stěnou na vrchol. Vladislav Nehasil, David Nehasil, 20.9.2001

STRÁŽCE HŘBITOVA

Friedhofswächter

MAPY.CZ

Google Maps

PŘESKOK, 1

Z police v masívu skokem na vrchol. V. Nehasil, Jiří Svoboda, D. Nehasil, 2.10.2001

SEVERNÍ KOMÍN, III

Komínem mezi věží a masívem přímo na vrchol. V. Nehasil, D. Nehasil, Jiří Svoboda, 2.10.2001

SPI SLADCE, VI

Mírně zprava a středem S stěny přes velké hodiny ke slaňovacímu kruhu. Vlastimil Peroutka, Ladislav Černý, 30.3.2005

STARÁ CESTA, I

Náhorní hranou krátce vzhůru a na zarostlou lávku v údolní stěně. Stěnou na vrchol. Jan Bílek

HORSKÁ CESTA, II

Od S z masívu sestup, travers k náhoří, přepad a stěnou na balkón. Krátce S hranou na vrchol. Lothar Petrich, 16.4.2000

STRÁŽCE LESA

Forstwachter

MAPY.CZ

Google Maps

BOBOVÁ DRÁHA, VI

Pravou náhorní hranou doprava do žlabu, jím na vrchol. Heinz Skopec, Miroslav Štross, J. Renc, J. Roháč, 29.9.1985

CESTA PRO IVANA, VIIa

Zprava na JZ hranu a tou přes 2 kruhy na vrchol. Heinz Skopec, Ivan Rotman, Vladimír Hájek, 21.5.1986

CESTOU PŘES UCHO, V

Pravou částí náhorní stěny na balkón a na vrchol. Heinz Skopec, Miroslav Štross, J. Renc, J. Roháč, 29.9.1985

JIRKOVÉ V AKCI, VI

Z předskalí doleva výše doprava ke kruhu a žlábkem na vrchol. Heinz Skopec, Miroslav Štross, J. Renc, J. Skopec, J. Roháč, 29.5.1985

ONE WAY, VIIc

Levou částí údolní stěny přes 2 kruhy do žlábků a jím na vrchol. Miroslav Štross, Heinz Skopec, 13.10.1985

SPIRÁLOVÁ CESTA, VI

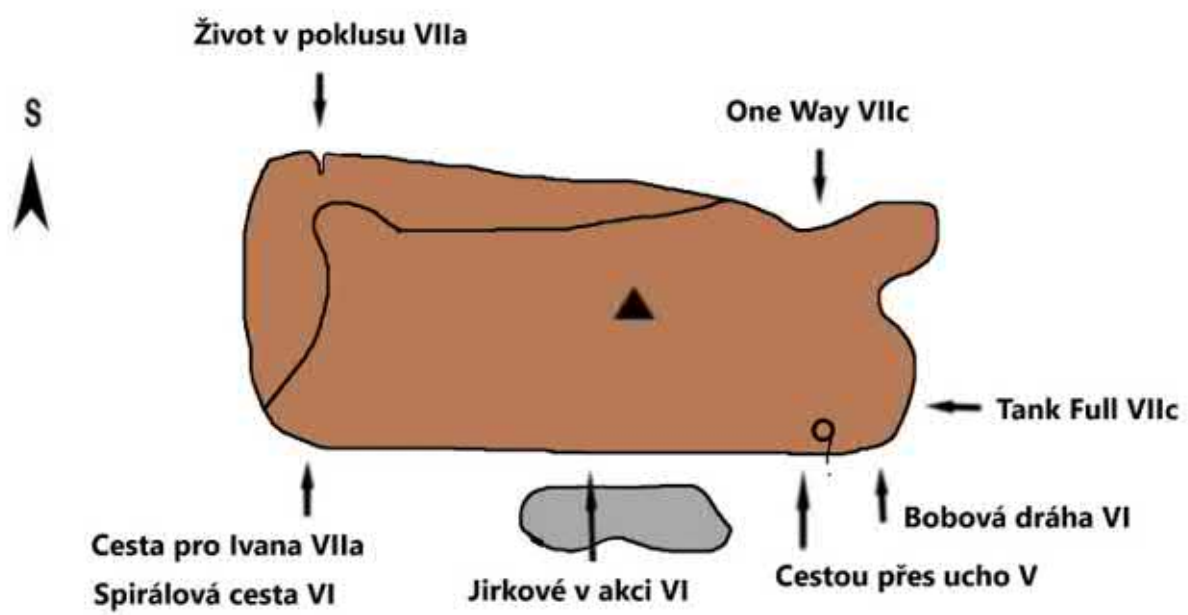
Jako „Cesta pro Ivana“ k 1. kruhu, poté stěnou šikmo vlevo na hranu ke 2. kruhu. Po římsách šikmo doleva do žlabu přecházející v komín a jím na vrchol. Zdeněk Kropáček, Dáša Kropáčková, 6.7.1986

TANK FULL, VIIc

V stěnou přímo ke kruhu, od něj převislou stěnou na vrchol. Vladimír Pešek, R. Skopec, 30.6.1988

ŽIVOT V POKLUSU, VIIa

Z nejnižšího místa úpatí spárou a stěnou k velkému převisu (hodiny) a v něm šikmo vpravo ke kruhu cesty „Cesta pro Ivana“. Od něj cestou „Spirálová cesta“ ke 2. kruhu a stěnou přímo přes 3. kruh na vrchol. Zdeněk Kropáček, Dáša Kropáčková, 30.6.1988



STRÁŽCE PŘÍSTAVU

Hafenwächter

MAPY.CZ

Google Maps

MRAVENČÍ PŘEVIS, VI

V levé části úzké V stěny stěnou pod převis (kruh). Spárou a žlábkem přes převis na vrchol. René Pohořálek, František Landovský, 1.9.1984

SEVERNÍ CESTA, IV

Ve středu S stěny stěnou a spárou (křížíme „Severní traverz“) na vrchol. Jan Bílek, Jiří Havlák, 29.8.1971

SEVERNÍ TRAVERZ, IV

Od nástupu „Severního žebra“ po římse traverz doleva až na konec. Stěnou mírně vpravo na vrchol. Jan Bílek, Jiří Havlák, 29.8.1971

SEVERNÍ ŽEBRO, IV

V S stěně, 3m vlevo od Staré cesty žebrem a stěnou na vrchol. Jiří Havlák, 26.3.1972

STARÁ CESTA, III

Náhorní hranou přímo na vrchol. Jiří Havlák, František Vyšata, 14.2.1971

TOULAVÁ CESTA, III

Úplně vpravo v údolní stěně stěnou, výše na vrchol. Zdeněk Bohuslav, T. Němec, A. Bohuslav, 24.8.1990

ÚDOLNÍ CESTA, IV

Ve středu údolní stěny žebrem a stěnou na vrchol. Jaroslav Houser, Zdeněk Hubka, Jiří Havlák, Milan Mařík, 22.8.1976

ZÁPADNÍ HRANA, V

Vpravo od Z hrany stěnou pod převis, stěnou doleva přes převis a hranou na vrchol. Jaroslav Houser, Zdeněk Hubka, Milan Mařík, Milan Havlák, Jiří Havlák, 22.8.1976

STRÁŽCE SOUTĚSEK

Klammwächter

MAPY.CZ

Google Maps

LOGICKÁ CESTA, II

Náhorní hranou na římsu, traverz doleva a jako „Údolní cesta“ na vrchol.

NÁHORNÍ CESTA, III

Náhorní hranou přímo na vrchol. 1939

ÚDOLNÍ CESTA, III

V údolní stěně stěnou na plošinu, nejprve vpravo poté přímo stěnou na vrchol.

VÝCHODNÍ CESTA, IV

Ze sedla traverz doleva do V stěny a středem stěny na vrchol.

ZÁPADNÍ CESTA, IV

Ve středu Z stěny žlábkem a stěnou vpravo na vrchol.

STRÁŽCE TKALCOVY JIZBY

Weberzimmerwächter

MAPY.CZ

Google Maps

STARÁ CESTA, II

Ze sedla římsou doleva a hranou na vrchol. Zdeněk Kropáček, Pavel Henke, 27.12.2006

PRAVÁ HRANA, III

Pravou náhorní hranou na vrchol. Pavel Henke, Zdeněk Kropáček, 27.12.2006

ZELENÁ CESTA, IV

Vlevo od cesty Pravá hrana stěnou přímo na vrchol. David Nehasil, 26.11.2011

MECHOVÁ STĚNA, IV

V levé části náhorní stěny přímo na vrchol. Vladislav Nehasil, 26.11.2011

ŠERIF

Sheriff

MAPY.CZ

Google Maps

JIHOZÁPADNÍ CESTA, IV

Vpravo v JZ stěně převislou stěnou na stupeň a šikmo vlevo na vrchol. V. Nehasil, D. Nehasil, 27.8.1994

KLIKATÁ CESTA, IV

Od S komínem na velký balkón, krátce cestou „Východní spára“ travers doprava a žlabem na vrchol. Zdeněk Kropáček, M. Zícha, Monika Kropáčková, 5.7.1981

NÁHORNÍ HRANA, III

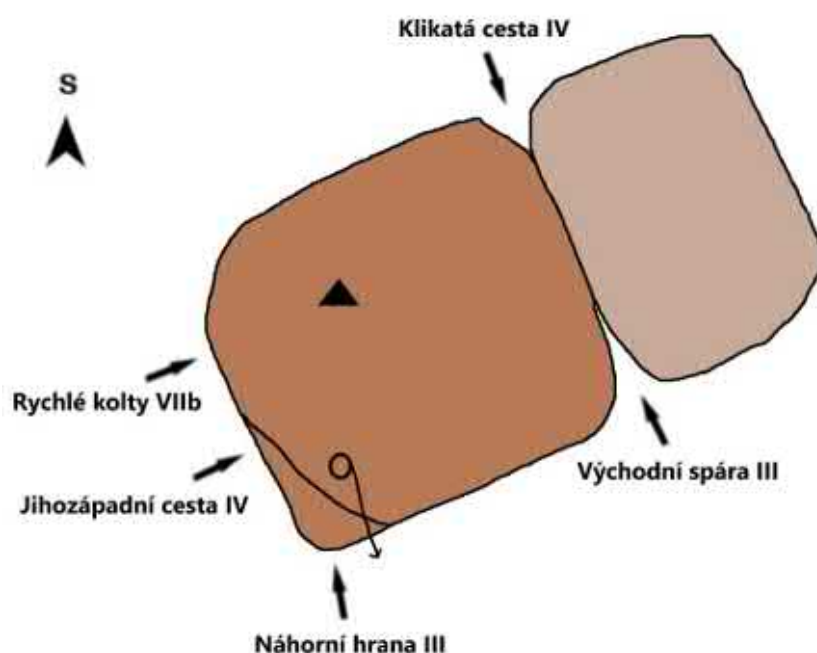
Náhorní hranou přes převis a stěnou šikmo doprava na vrchol. Zdeněk Kropáček, Monika Kropáčková, 8.2.1975

RYCHLÉ KOLTY, VIIb

Vlevo v JZ stěně převislou stěnou přes kruh do mělkého žlabu (hodiny) a jím na vrchol. V. Nehasil, D. Nehasil, 27.8.1994

VÝCHODNÍ SPÁRA, III

Podle spáry ve V stěně šikmo vlevo a stěnou na vrchol. Zdeněk Kropáček, Monika Kropáčková, 8.2.1975



ŠŤASTLIVEC

Glückspilz

MAPPY.CZ

Google Maps

STARÁ CESTA, II

Od Z komínem na vrchol. Gerald Männel, 3.5.1998

SEVEROZÁPADNÍ HRANA, V

SZ hranou (vlevo od „Staré cesty“) přímo na vrchol. Vladislav Nehasil, 26.11.2011

VÝCHODNÍ KOMÍN, III

Od V komínem na vrchol. Gerald Männel, Lothar Petrich, 3.3.2011

JIŽNÍ HRANA, II

Oblou J hranou přímo na vrchol. Lothar Petrich, Gerald Männel, 3.3.2011

TOPOGRAF

Topograph

MAPPY.CZ

Google Maps

NÁHORNÍ CESTA, III

V náhorní stěně po stupních, výše spárkou na vrchol. Jörg Hempelt, Gerald Männel, 21.6.1998

NÁHORNÍ TRHLINA, V

Z nejvyššího bodu v náhorní stěně, stěnou a vlevo trhlinou na vrchol. V. Nehasil, 7.9.2001

SEVERNÍ TRAVERZ, III

Vpravo od „Náhorní cesty“ stěnou do vodorovného zářezu, jím dlouhý travers doprava na hranu a stěnou na vrchol. V. Nehasil, D. Nehasil, 30.8.2003

VÝCHODNÍ CESTA, IV

Od V komínem nebo travers ze sedla doleva do spáry, tou na kazatelnu a hranou na vrchol. V. Nehasil, D. Nehasil, 21.9.2001

ZÁPADNÍ STĚNA, VIIb

Ve středu Z stěny spárou ke kruhu. Krachlovitou stěnou k poličce a vlevo ke 2. kruhu. Stěnou na vrchol. Jürgen Höfer, Peter Hähnel, 24.8.2014

OLYMPIJSKÁ STĚNA, VIIc

Středem údolní stěny přes voštiny (2 kruhy), stupňovitou stěnou a koutem k výrazné střeše. Vpravo na velkou polici. Vpravo přes pilíř a žebrem (3. kruh). Vpravo přes převis a spárou ke 4. kruhu. Stěnou přes 5. kruh na vrchol. Jürgen Höfer, Stephan Bucko, Peter Hähnel, 5.8.2012

TROJNOŽKA

Dreisesselstein

MAPY.CZ

Google Maps

JATERNÍK, VIIb

„Starou cestou“ 3m vzhůru a stěnou šikmo doleva ke kruhu pod velký převis. Zleva sokolíkem a stěnou přímo na balkón pod vrcholovou hlavu. Komínem na vrchol. Dáša Kropáčková, Zdeněk Kropáček, 8.5.1988

JIŽNÍ CESTA, II

Uprostřed náhorní stěny ke spáře. Tou do výklenku, výše komínem (slačovací kruh) na vrchol. Walter Stein, Heinrich Forker, Carl Stumpf, 5.6.1904

JIŽNÍ CESTA - DLOUHÁ VARIANTA, III

„Jižní cestou“ do výklenku, dlouhý travers doleva za hranu do Z stěny a tou na vrchol. Jan Bílek, Karel Krombholz, 1.6.1967

JIŽNÍ CESTA - KRÁTKÁ VARIANTA, V

„Jižní cestou“ do výklenku, travers vlevo a dvojspárou na vrchol. František Smejkal, Heinz Skopec, 17.7.1967

NEDĚLNÍ VÝLET, VIIb

4m vlevo od JV hrany stěnou šikmo doprava na hranu ke kruhu. Hranou (2. kruh) do velkého výklenku a travers doprava, mezi vrcholovými hlavami na vrchol. Zdeněk Kropáček, Dáša Kropáčková, 8.5.1988

POLEDNÍ CESTA, VI

Vlevo v J stěně rozporem do výklenku a šikmo doleva za hranu ke kruhu. Stěnou na lávku, výše stěnou vlevo a komínem na vrchol. Zdeněk Kropáček, Monika Kropáčková, 12.6.1977

PŘECHODOVÁ CESTA, V

Z balkónu v masívu sestup 2m a z rozporu postavením do stěny. Travers doprava a spárou mezi „Jižní cestou“ a „Krátkou variantou“ na vrchol. Zdeněk Kropáček, Manfred Kühn, S. Seifert, 7.7.1979

SALÓN FEŠÁKŮ, VI

Spárou uprostřed Z stěny ke kruhu. Stěnou přímo přes 2. kruh na vrchol. Karel Bělina, František Žid, Josef Mayer, 8.5.1977

STARÁ CESTA, III

Komínem v údolní stěně na vrchol. Walter Stein, 9.8.1903

TŘETÍ FERDINANDOVA VĚŽ

Dritter Ferdinandturm

MAPY.CZ

Google Maps

NÁHORNÍ HRANA, III

Náhorní hranou přímo na vrchol. Eduard Puncman, Monika Kropáčková, Zdeněk Kropáček, 14.8.1976

SEVERNÍ CESTA, IV

Ze sedla mezi věžemi krátce hranou a traverz doprava, S stěnou později šikmo vpravo až do údolní stěny a tou na vrchol. Eduard Puncman, Zdeněk Kropáček, 26.6.1976

SKOK, 2

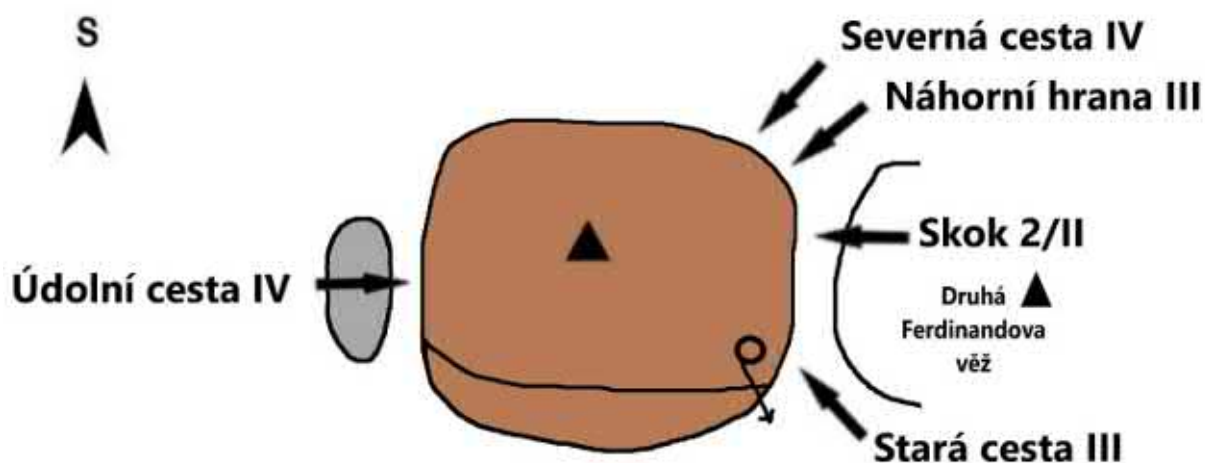
Z Druhé Ferdinandovy věže sestup na římsu a skokem na vrchol. Dietmar Heinicke, 12.6.1971

STARÁ CESTA, III

Komínem v S stěně na lávku, doleva k údolní straně a stěnou na vrchol. Reinhold Greter, Albert Kunze, Georg Penter, Arthur Hoyer, 15.10.1909

ÚDOLNÍ CESTA, IV

Z balvanu v řece pravou hranou údolní stěny a stěnou šikmo doleva na lávku. Tou doleva a stěnou na balkón (možné také traverzem S stěnou). Podél hrany, výše doprava vzhůru na velký balkón. Pravou hranou přímo na vrchol. Zdeněk Kropáček, Eduard Puncman, 26.6.1976



UČITEL

Lehrer

MAPY.CZ

Google Maps

STARÁ CESTA, II

Náhorní hranou přímo na vrchol. Zdeněk Kropáček, Eduard Puncman, 1.3.1975

JIŽNÍ KOMÍN, I

Komínem v J stěně na vrchol.

UČITELKA

Lehrerin

MATY.CZ

Google Maps

STARÁ CESTA, I

Šikmou náhorní stěnou přímo na vrchol. Eduard Puncman, Zdeněk Kropáček, 1.3.1975

VÁŽKA

Libelle

MATY.CZ

Google Maps

PŘESKOK, 1

Sestup z masivu na polici a přeskok na vrchol. Petr Kočka, Pavel Henke

KOMÍN, II

Z pravé rokle (při pohledu zdola) do komína a jím na vrchol. Pavel Henke, Petr Kočka

VĚŽ SVOBODNÝCH LIDÍ

Alleinstehende Menschenturm

MAPY.CZ

Google Maps

KOBERCOVKA, V

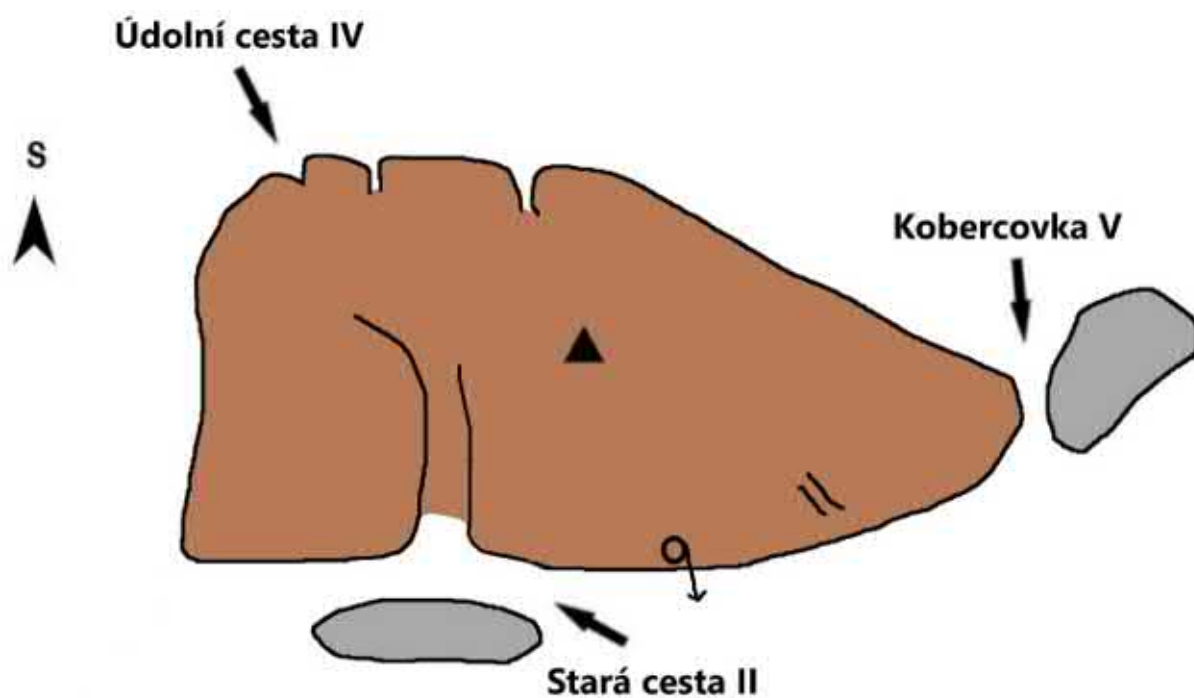
Komínem na blok u V hrany, hranou a lávkou doprava na balkón (kruh). Stěnou ke 2. kruhu a koutem na vrchol. Zdeněk Kropáček, Eduard Puncman, 1.7.1989

STARÁ CESTA, II

Komínem v náhorní stěně na vrchol.

ÚDOLNÍ CESTA, IV

Vpravo v S stěně koutem přes převis, stěnou a komínem na vrchol. Eduard Puncman, Zdeněk Kropáček, 1.7.1989



VĚŽ VYSCHLÉHO DOLU

Trockene Mineturm

MAPY.CZ

Google Maps

STARÁ CESTA, II

Ze sedla travers doleva do komína a jím na vrchol. Před rokem 1972

VIKLÁK

Wackelstein

MATY.CZ

Google Maps

NÁHORNÍ CESTA, III

Náhorní stěnou přímo na vrchol. Vladislav Nehasil, David Nehasil, 20.9.2001

VNOUČEK

Kleinenkel

MAPY.CZ

Google Maps

STARÁ CESTA, II

Od Z komínem a stěnou na předvrchol. Stěnou vlevo na vrchol.

LOSOSÍ SCHODY, II

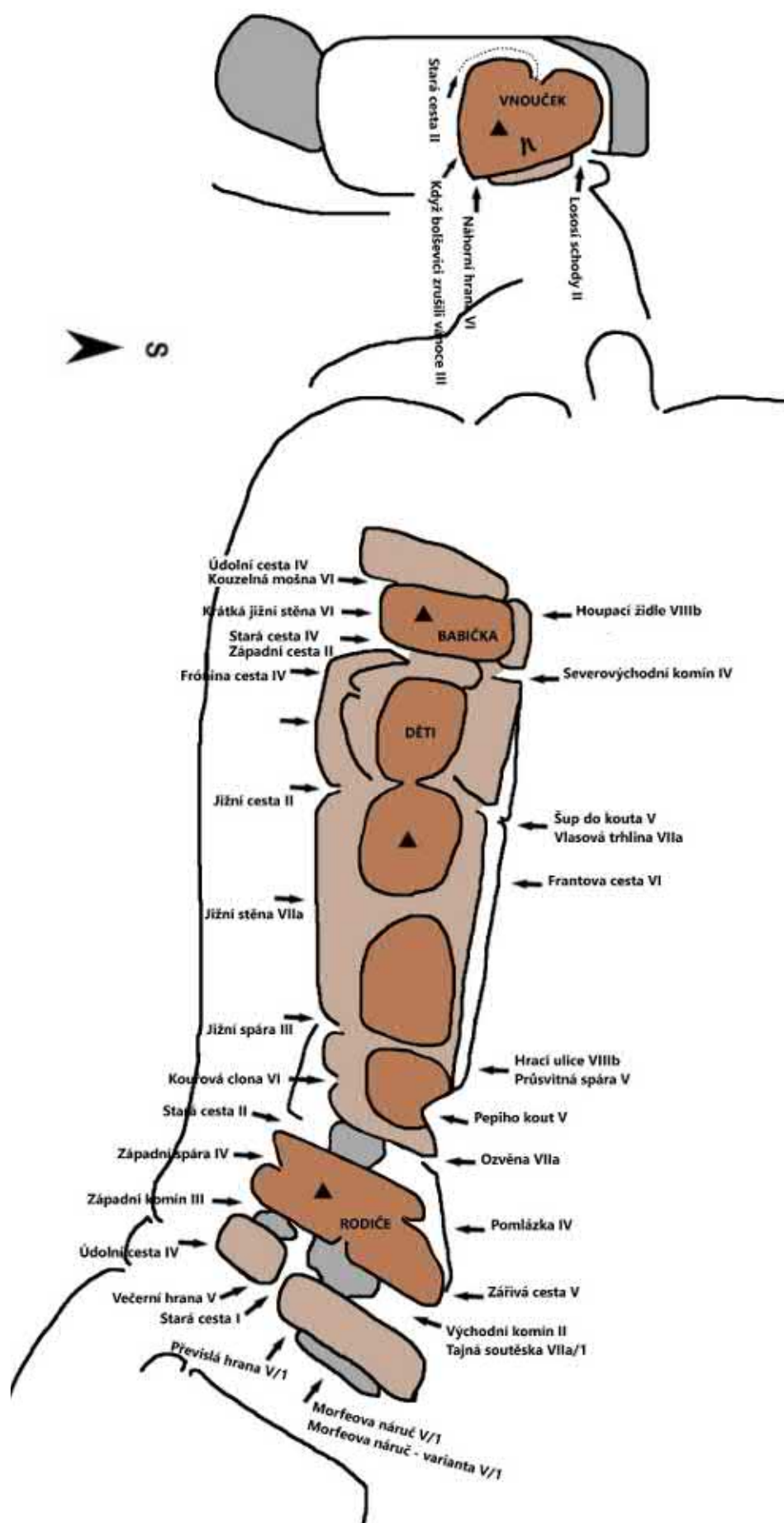
Ze sedla na předskalí doprava na hranu a komínem na vrchol. Zdeněk Kropáček, Magda Benešová, 2.7.2006

NÁHORNÍ HRANA, VI

Ze sedla na předskalí, výše levou náhorní hranou na vrchol.

KDYŽ BOLŠEVICI ZRUŠILI VÁNOCE, III

Jako „Stará cesta“ na předskalí a v pravé části JV stěny pomocí sokolíku, výše mírně vlevo středem náhorní stěny přímo na vrchol. Pavel Henke, 21.12.2004



VÝCHODNÍ SOUTĚSKOVÁ VĚŽ

Östlicher Klammturm

MAPY.CZ

Google Maps

RAFTING, VIIIa

Středem náhorní stěny přes kruh přímo na vrchol. V. Nehasil, D. Nehasil, 30.8.2003

SEVERNÍ CESTA, IV

Středem S stěny při žeburu na římsu a stěnou přímo nebo vlevo na vrchol. Jan Bílek, 8.5.1970

SEVERNÍ CESTA - VARIANTA, IV

„Severní cestou“ na římsu, z ní stěnou doleva a žlabem na vrchol. Jan Bílek, 11.10.1970

ŠIKMÁ CESTA, V

Vlevo v náhorní stěně stěnou šikmo doleva ke kruhu. Šikmo doleva kolem hrany na vrchol. Zdeněk Kropáček, Manfred Kühn, 7.7.1979

SLUNEČNÍ ŽEBŘÍK, IV

Od nástupu „Staré cesty“ stěnou vpravo, výše JZ hranou ke kruhu (ze spoda není vidět). Traverz vpravo a spárou na vrchol. Günther Lehmann, Jan Bílek, 8.9.1970

STARÁ CESTA, III

Středem údolní stěny na římsu a vlevo koutem na vrchol. Jan Bílek, 4.9.1969

ZÁPADNÍ SOUTĚSKOVÁ VĚŽ

Westlicher Klammturm

MAPY.CZ

Google Maps

BOTANICKÁ CESTA, V

Stavěním na JZ hranu, tou a stěnou na vrchol. Günther Lehmann, Jan Bílek, 7.9.1970

NÁHORNÍ CESTA, IV

Vlevo od „Staré cesty“ stěnou na římsu, přechod vlevo na hranu a tou na vrchol. Günther Lehmann, Jan Bílek, 7.9.1970

SEVEROZÁPADNÍ STĚNA, VIIa

Vlevo v SZ stěně stěnou šikmo doprava a vzhůru ke kruhu. Traverz doleva na velký balkón. Šikmo doleva ke 2. kruhu a stěnou přímo na vrchol. Gisbert Ludewig, Dietmar Heinicke, 11.5.1975

PŘÍMÁ SEVEROZÁPADNÍ STĚNA, VIIa

V SZ stěně jemnou trhlinou přímo k 1. kruhu, dále pak vpravo trhlinou na balkón. Vlevo koutem k výraznému převisu ke 2. kruhu. Vpravo přes převis a stěnou lehce šikmo vpravo, výše „Botanickou cestou“ na vrchol. Jürgen Höfer, Peter Hähnel, 24.8.2014

DRŽENÍ OPICE, VIIIb

Převislou stěnou přímo k 2. kruhu, výše stěnou šikmo vpravo na vrchol. Jürgen Hofer a Joachim Freidrich, 25.11. 1995

SOUTĚSKOVÝ VÝHLED, VIIc

Vlevo od „Koutové varianty Údolní cesty“ stěnou přímo přes 2 kruhy, výše šikmo vlevo na vrchol. Jürgen Höfer, Joachim Friedrich, 25.11.1995

STARÁ CESTA, I

Komínem z náhorní strany, výše vpravo přes stupně na vrchol. Jan Bílek, 4.10.1969

ÚDOLNÍ CESTA, VI

Pravou údolní spárou na římsu, vlevo koutem k převisu. Traverz vlevo do spáry a tou na vrchol. Jan Bílek, Günther Lehmann, 7.9.1970

ÚDOLNÍ CESTA - KOUTOVÁ VARIANTA, VI

Levou údolní spárou na římsu a „Údolní cestou“ na vrchol. Günther Lehmann, Jan Bílek, 8.9.1970

ZAVINÁČ, VIIIb

Mezi „Údolní cestou“ a „Koutovou variantou Údolní cesty“ stěnou (kruh) na římsu. Převíslou stěnou přímo ke 2. kruhu, výše šikmo vpravo na vrchol. Joachim Friedrich, Jürgen Höfer, 25.11.1995

ZÁVOJNATKA

Schleierschwanz

MAPY.CZ

Google Maps

JIŽNÍ CESTA, VI

2m vlevo od nástupu „Staré cesty“, stěnou přímo, výše přes převis na vrchol. Johannes Munde, G. Zobel, 30.7.1988

NÁHORNÍ STĚNA, VIIa

Ze středu strže, stěnou a mělkým žebrem, přes balkón na vrchol. Steffen Konkol, 25.5.2004

STARÁ CESTA, IV

Ze sedla traverz stěnou doleva a hranou na vrchol. Herbert Thierbach, Alexander Weyhmann, Kurt Nitzschmann, W. Pöche, 16.11.1938

ÚDOLNÍ CESTA, II

Komínem v údolní stěně, výše stěnou na vrchol. Zdeněk Janků, Libor Holpuch, 31.5.1953

ÚDOLNÍ SPÁRA, VI

Vlevo v údolní stěně koutovou spárou na vrchol. Jaroslav Heřmánek, Libor Holpuch, 20.6.1951

ZÁPADNÍ SPÁRA, VI

Převislou spárou v Z stěně přímo na vrchol. Karel Bělina, František Žid, 8.5.1977

PŘESKOK, 3

Z masivu přeskok na balkon a hranou n. v. Vladislav Nehasil, 27.02.2009

ZELENÁČ

Grünschnabel

 MAPY.CZ

 Google Maps

NÁHORNÍ STĚNKA, III

Středem náhorní stěny, výše mírně vlevo na vrchol. Ladislav Černý, 26.1.1983

ŠKOLNÍ VÝLET, V

Vlevo v údolní stěně šikmo doprava ke kruhu a stěnou mírně doleva na V hranu. Tou na vrchol. Dáša Kropáčková, Zdeněk Kropáček, 17.5.1988

STARÁ CESTA, III

Levou náhorní hranou na vrchol. Zdeněk Hubka, 22.9.1973

VÝCHODNÍ HRANA, III

Pravou náhorní (V) hranou přímo na vrchol. Miroslav Michlík, Petr Laštovička st., Ladislav Černý, 26.1.1983

ZÁPADNÍ CESTA, IV

Z stěnou šikmo doleva na SZ hranu a tou na vrchol. Ladislav Černý, Miroslav Michlík, 26.1.1983

ZLÝ PRINC

Böseprinz

MATY.CZ

Google Maps

STARÁ CESTA, I

Od Z komínem, koutem a stěnou na balkón, výše vpravo hranou na vrchol.

DVOJSKOK, 1

Z masívu dvojskok na balkón „Staré cesty“ a tou na vrchol. Vladislav Nehasil, 1.12.2011

ŽABÁK

Froschmännchen

MAPPY.CZ

Google Maps

PŘESKOK, 2

Z masivu přeskok na vrchol. Heinz Skopec, J. Roháč, 6.4.1986

STARÁ CESTA, IV

V Z stěně na blok a levou spárou na vrchol. Heinz Skopec, Eduard Puncman, J. Roháč, 6.4.1986

ÚDOLNÍ SPÁRA, VI

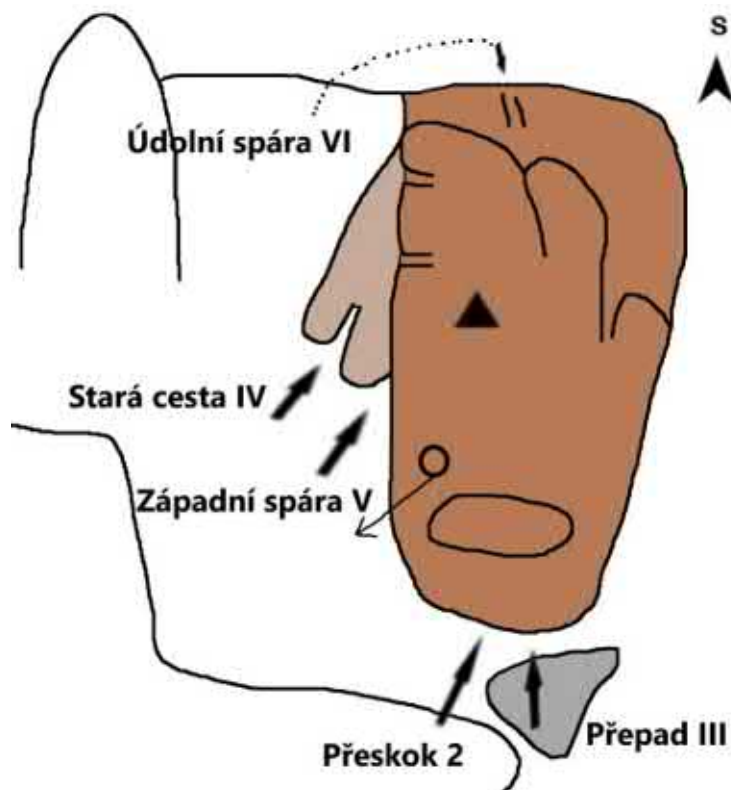
Od S hrany doleva do zářezu a jím pod převis. Přes něj šikmo vlevo na vrchol. V. Nehasil, D. Nehasil, 26.7.1995

ZÁPADNÍ SPÁRA, V

Vpravo od „Staré cesty“ spárou na vrchol. V. Nehasil, D. Nehasil, 26.7.1995

PŘEPAD, III

Sestup z masívu a přepad na vrchol. Rainer Kunz, Marcus Richter.





SRBSKÁ KAMENICE

WINDISCH KAMNITZ



Malá skalní oblast na okraji Českosaského Švýcarska zahrnuje věže a masivy v blízkém okolí obce Srbská Kamenice. Věže a masivy jsou z měkkého, ale i tvrdého pískovce. Lezení za mokra se nedoporučuje. Při provozování horolezecké činnosti dbejte pokynů pro příslušnou oblast. Většina věží byla slezena až po roce 1959. Oblast poskytuje pěkné výstupy v romantickém prostředí.

První evidovaná cesta v této oblasti na Výroční věž:

STARÁ CESTA, II

Od S spárou do sedla mezi věžemi. Doprava komínem na vrchol. L. Holpuch, M. Holpuchová, 17.5.1959

Pravidla lezení v pískovcových oblastech - [ČHS](#).

Použité zkratky u skalních objektů:

Boulder – B

Masív – M

Quack – Q

OBSAH/REGISTER

Jméno skály	Der Name des Felsens
ATHABASKA (6)	Athabaska (6)
BISMARCK (4)	Bismarck (4)
ČASOSBĚR - M (2)	Zeitraffer - M (2)
ČESKÁ DÍRA – M (2)	Böhmisches Loch - M (2)
ČTYŘLÍSTEK - M (2)	Glückskleeblatt - M (2)
JOGÍN (5)	Yogi (5)
KAMZIČÍ PRDEL (7)	Gemsenarsch (7)
KAMZÍK - M (1)	Gämse - M (1)
KYJEV - M (1)	Kiew - M (1)
LACERTA VIRIDIS (5)	Lacerta viridis (5)
LEGIE PANEN (7)	Legion der Jungfrauen (7)
LESNÍ DIVADLO (12)	Waldtheater (12)
MODUS - M (1)	Modus - M (1)
MOŘE PODSTATY (2)	Meer der Dinge (2)
NÁHROBNÍ KÁMEN (5)	Grabstein (5)
OBELISK (3)	Obelisk (3)
PŘEDNÍ STRÁŽ (7)	Vorposten (7)
REBEL (7)	Rebell (7)
RODINNÁ VĚŽ (18)	Familienturm (18)
RUGBYBALL (5)	Rugbyball (5)
ŠKOPEK (4)	Kübel (4)
ŠPEKÁČEK - M (3)	Speckwürste - M (3)
SRBSKÝ KÁMEN (8)	Wendischer Stein (8)
STRÁŽNÍ KÁMEN (11)	Wachstein (11)
TERMIT (9)	Termite (9)
TROJHRAN (6)	Dreikant (6)
VENTOLÍN - M (3)	Ventolin - M (3)
VĚTRNÁ VĚŽ (10)	Windturm (10)
VÝROČNÍ VĚŽ (22)	Jubiläumsturm (22)
ZAJEČÍ DOUPĚ (6)	Hasenbau (6)
ZAJÍC (3)	Hase (3)
ZIKMUND (2)	Zikmund (2)

ATHABASKA

Athabaska

MAPY.CZ

Google Maps

STARÁ CESTA, IV

Ve středu J stěny přepad a stěnou šikmo vlevo n. v. Místní kluci od nepaměti

KŘIK SUPA, VIIc

Vpravo v údolní Z stěně výrazným sokolíkem přes kruh n. v. Pavel Henke, Erich Melzer, 18.6.1989

PAVLÍKOVA SRDEČNÍ ZÁLEŽITOST, IXa

Středem údolní stěny sokolem přes kruh a 2 BH přímo převislou stěnou n. v. Tomáš Sobotka x Pavel Bechyně x Pavel Henke, 18.10.2022

BÁBA S NŮŠÍ, VIIb

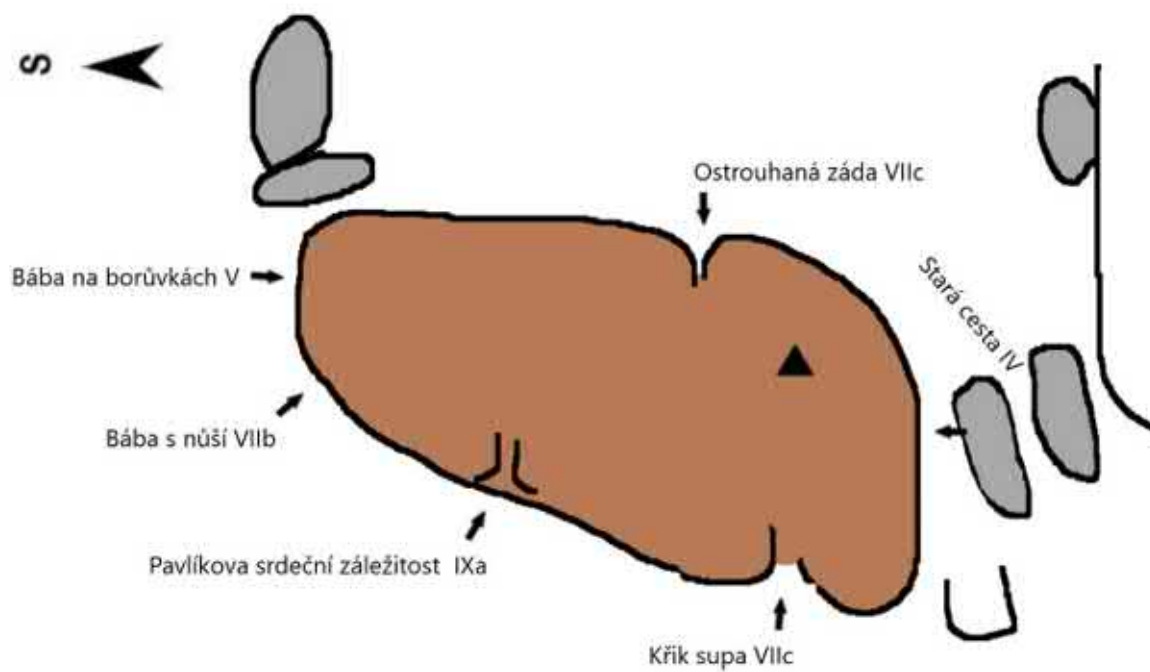
SV hranou masívu a vpravo k 1. kruhu, stěnou přes 2. kruh n. v. Pavel Henke a Erich Melzer, 18.6.1989

BÁBA NA BORŮVKÁCH, V

Vlevo od cesty „Bába s nůši“ šikmou spárkou na kazatelnu, žlabem a výše druhým žlabem n. v. Vladislav Nehasil, Jan Paul, 18.06.2018

OSTROUHANÁ ZÁDA, VIIc

Od V převislým koutem n. v. Vladislav Nehasil, Jan Paul, 04.06.2018





BISMARCK

Bismarck

MAPPY.CZ

Google Maps

ZÁSAH NA PŘÍD, VIIc

Zleva stěnou na SZ hranu a tou přímo n. v. Pavel Henke, Petr Kočka, 27.4.2018

HOOD, RP IXa

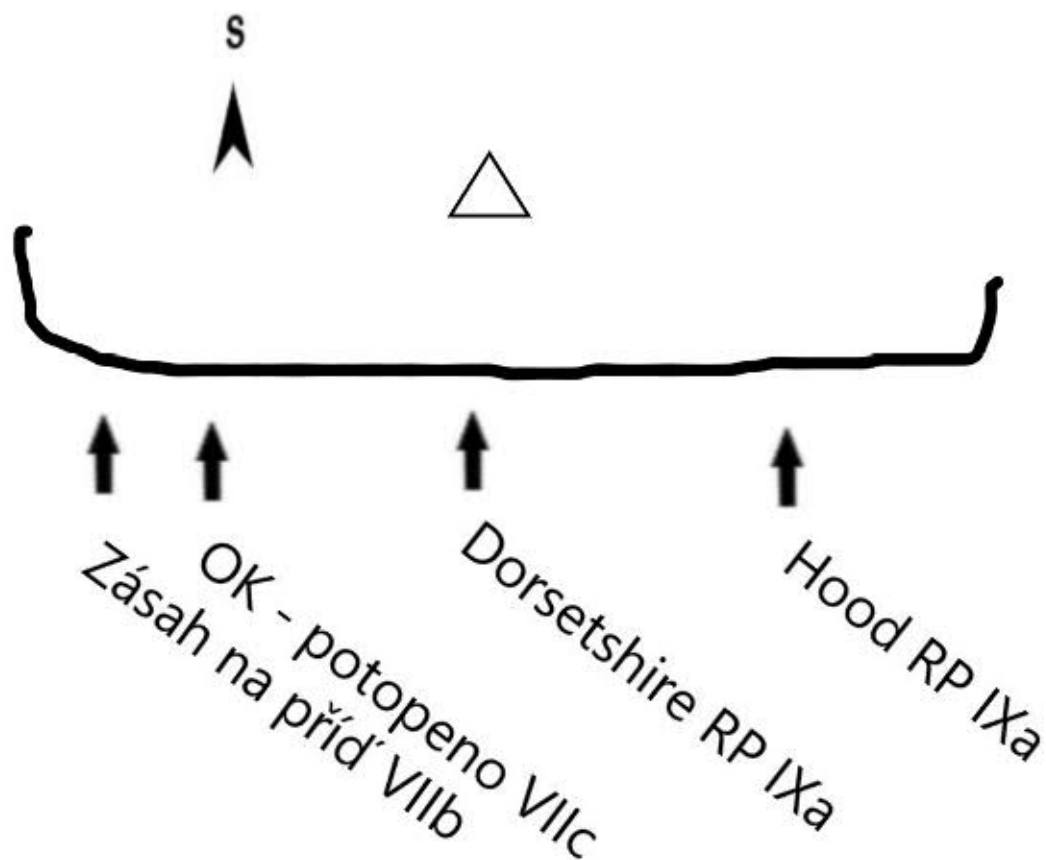
V pravé části stěny přes kruh přímo n. v. Pavel Henke, 08.07.2018

DORSETSHIRE, RP IXa

Středem stěny přes kruh přímo n. v. Pavel Henke, 08.07.2018

OK - POTOPENO, VIIc

V levé části stěnou n. v. Tomáš Sobotka, 4.12.2021







ČASOSBĚR – M

Zeitraffer – M

(Naproti náhorní stěně věže "Trojhran")

MATY.CZ

Google Maps

BŮH S NÁMI, Xa

Středem údolní stěny přímo k BH, mírně zleva a přímo přes slaňák n. t. Tomáš Sobotka x Pavel Henke, 3.12.2021

MAMINKA, Xa

Vlevo od cesty "Bůh s námi" po římsách a převisem do vhloubení a jím k BH, přímo a vpravo přes slaňák "Bůh s námi" n. t. Tomáš Sobotka x Robert Hes, 27.2.2022

ČESKÁ DÍRA – M

Böhmisches Loch - M

MATY.CZ

Google Maps

PRŮNIK, V

V pravé části J stěny úzkým komínem podél hrany na masív a dále n. t. Pavel Henke, Tomáš Sobotka, 14.1.2022

CZECH BEAUTY, Xa

Uprostřed J stěny sokolem a vlevo 1.BH, šikmo vlevo stěnou 2. BH a přímo ke slaňáku. Tomáš Sobotka a Jacob Trültzsch a Pavel Henke, 14.1.2022

ČTYŘLÍSTEK

Glückskleeblatt - M

MAPPY.CZ

Google Maps

GEOLOGICKÝ PRŮZKUM, RP IXa

V pravé části stěny trhlinou n. t. Tomáš Sobotka, Pavel Henke, 3.6.2021

ARCHEOLOGICKÁ PROCHÁZKA, RP IXa

Při levé hraně stěnou přímo k hodinám a stěnou mírně vpravo sokolíkem n. t. Tomáš Sobotka, Pavel Henke, 3.6.2021

JOGÍN

Yogi

MAPY.CZ

Google Maps

STARÁ CESTA, II

Uprostřed náhorní stěny vzhůru a traverz vlevo do J stěny, vzhůru na předskalí a hranou na vrchol.

STARÁ CESTA – VARIANTA, VIIa

Při pravé náhorní hraně přímo na předskalí a přímo stěnkou na vrcholovou hranu. Pavel Henke, Petr Kočka, 22.9.2001

JIŽNÍ CESTA, IV

Tupou náhorní hranou přímo na předskalí a „Starou cestou“ na vrchol. Pavel Henke, Petr Kočka, 22.9.2001

ZA STROMEM, V

Úplně vlevo v náhorní stěně sokolíkem na předskalí a „Starou cestou“ na vrchol. Pavel Henke, Petr Kočka, 22.9.2001

RYCHLÁ CESTA, III

Vlevo od nástupu „Staré cesty“ stěnou šikmo do leva k bloku a stěnou na předskalí. Hranou na vrchol. Gerald Männel, 3.8.2003



KAMZIČÍ PRDEL

Gemsensarsch

MAPY.CZ

Google Maps

STARÁ CESTA, II

Vlevo v náhoří na vrchol.

JIŽNÍ ŽLAB, II

J žlabem na vrchol. Matthias Krell, Albrecht Kittler, 15.6.2013

ÚDOLNÍ HRANA, V

Údolní hranou (zpočátku převislou) na vrchol. Vladislav Nehasil, Jan Paul, 27.12.2017

LEDNOVÁ CESTA, IV

Asi 3m vpravo od „Prosincové cesty“ stěnou přímo do žlabu a jím na vrchol. Jan Paul, 14.1.2018

PROSINCOVÁ CESTA, III

Ze S stěnou a spárou na vrchol. Vladislav Nehasil, Jan Paul, 27.12.2017

BREZŇÁK, IV

Vlevo od buku stěnou přímo na vrchol. Pavel Henke, Petr Kočka, 3.3.2018

NÁHORNÍ CESTA, IV

Středem náhorní strany na vrchol. Petr Laštovička, 19.4.2014

KAMZÍK – M

Gämse - M

MATY.CZ

Google Maps

DEMOKRATIZACE, Xb

Převislou J stěnou přes 2K n. t. Tomáš Sobotka x Pavel Henke, 21.1.2021

KYJEV – M

Kiew - M

MAPY.CZ

Google Maps

NEDĚLNÍ MODLITBA, VIIIc

Koutovou spárou v JZ stěně a vpravo (hodiny), od nich přímo stěnou přes BH do velkých děr a mírně zleva vhloubením n. t. Robert Hes x Tomáš Sobotka, 27.2.2022

LACERTA VIRIDIS

Lacerta viridis

MAPY.CZ

Google Maps

STARÁ CESTA, II

Od V z masívu sestup, přepad (přeskok - 1) na hranu a tou na vrchol. Pavel Bechyně, Jirka Stočes, 08.07.1992

NÁHORNÍ CESTA, III

Komínem mezi věží a masívem na polici v náhorní stěně a tou na vrchol. Pavel Bechyně, Jirka Stočes, 08.07.1992

FLEX, RP VIIc

Rozporem přes kruh do stěny, tou na hranu a přes 2. kruh n. v. Pavel Henke a Pavel Bechyně, 08.07.2018

ZPOCENÉ MECHY, VI

Nástup cestou „Údolní komín“. Po 3m šikmo vpravo (4x hodiny) k vrcholové hraně. Tou na vrchol. Pavel Bechyně, Jirka Stočes, 08.07.1992

ÚDOLNÍ KOMÍN, IV

Vlevo v údolní stěně komínem mezi věží a masívem, výše „Starou cestou“ na vrchol. Pavel Bechyně, Jirka Stočes, 08.07.1992

LEGIE PANEN

Legion der Jungfrauen

MAPPY.CZ

Google Maps

POSLEDNÍ DRAK, V

V pravé části J stěny přímo n. v. Pavel Henke, Petr Kočka, 27.4.2018

SLZY MOŘSKÝCH PANEN, VIIa

Středem J stěny a převisem přímo, výše šikmo vpravo n. v. Pavel Henke, Petr Kočka, 27.4.2018

KOUZELNÝ JEDNOROŽEC, VIIIa

Přímo přes střechu a mělkým žlábkem n. v. Pavel Henke, 08.07.2018

OHNIVÝ FÉNIX, VIIc

Z terasy od Z převislým koutem a hranou n. v. Pavel Henke, 08.07.2018

STRÁŽKYNĚ KRYSTALU, VI

Z terasy od S stěnou šikmo vpravo do spáry a tou n. v. Pavel Henke, 08.07.2018

VDĚČNOST LESA, VIIIa

Převislým sokolem od S a stěnou přes kruh n. v. Pavel Henke, 08.07.2018

INTRO, VI

V levé části S stěny přímo na šikmou terasu a vpravo n. v. Pavel Henke, 08.07.2018



LESNÍ DIVADLO

Waldtheater

MAPY.CZ

Google Maps

STARÁ CESTA, IV

Středem náhorní stěny přímo na vrchol.

PUMPA, VIIa, RP IXb

Vpravo od cesty „Mladý sokol“ stěnou přímo na vrchol. Stanislav Feigl ml., 27.6.2019

MLADÝ SOKOL, V

V levé části náhorní stěny sokolíkem na vrchol. Pavel Henke, Petr Kočka, 1987

ZA OPONOU, V

Vpravo od cesty „Před oponou“ stěnou na vrchol. Stanislav Feigl ml., 27.6.2019

PŘED OPONOU, IV

Nástup asi 4m vlevo od cesty „Mladý sokol“ přes převis a stěnou na vrchol. Pavel Henke, 1987

CESTA PAVLA PUDRPRÁŠILA, VI

Vpravo v údolní stěně přes kruh na vrchol. Stanislav Feigl ml., Aleš Kohák, Ota Králíček, 9.5.2020

KAŠPÁRKOVY ČERTOVINY, VIIb

Vpravo od cesty „Bez nápovědy“ vpravo ubíhajícím žebírkem a stěnkou na vrchol. Jan Paul, 28.7.2016

BEZ NÁPOVĚDY, IV

V levé části údolní stěny hladkým žebrem na vrchol. Pavel Henke, 1987

PŘESKOK, 1

Z masivu přeskok na vrchol. Pavel Henke, 1987

ROZPOR, II

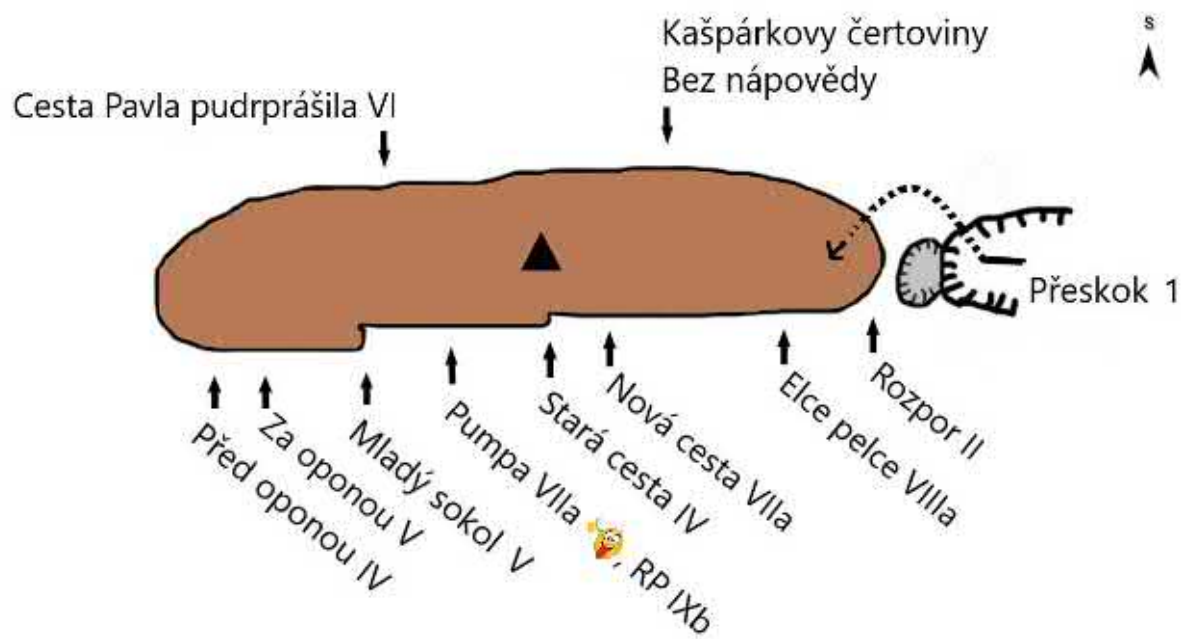
Z balvanu mezi věží a masivem rozporem na vrchol.

ELCE PELCE, VIIIa

Vlevo od nástupu cesty „Rozpor“ stěnou přímo na vrchol. Stanislav Feigl ml., 27.6.2019

NOVÁ CESTA, VIIa

Vpravo od „Staré cesty“ stěnou na vrchol. Stanislav Feigl ml., 27.6.2019



MODUS

Modus - M

MATY.CZ

Google Maps

HITY UŽ NEFRČÍ, IXa

V údolní stěně vlevo od koutové spáry přes stupně. Traverz vpravo pod převisem ke žlabu (kruh). Přes převis, žlabem přes 2. kruh n. v. Pavel Henke, 26.07.2018



MOŘE PODSTATY

Meer der Dinge

MATY.CZ

Google Maps

V ZAJETÍ STATISTIK, VI

Vlevo od „Zvyková dohoda“, žlabem a převislou spárou n. v. Pavel Henke, 07.07.2018

ZVYKOVÁ DOHODA, RP VIIc

Koutem přes hodiny ke kruhu a přímo stěnou přes další hodiny a převislou hranou n. v. Pavel Henke, Petr Hilbert, 07.07.2018

NÁHROBNÍ KÁMEN

Grabstein

 MAPY.CZ

 Google Maps

TESTAMENT, I

V levé části údolní stěny na vrchol. Volker Müller, Matthias Krell, Helmut Hasso Gantze,
1.9.2018

AMEN II

Úzkou stěnou na vrchol. Pavel Bechyně, Pavel Henke, 3.3.2020

PIETA, III

Trhlinou v náhorní stěně na vrchol. Dirk Mahnert, 29.12.2018

UVADLÁ RŮŽE, VIIIa

Údolní převislou stěnou ke kruhu a zleva na vrchol. Pavel Henke, Pavel Bechyně, 3.3.2020

MODLITBA, V

V pravé části údolní stěny na vrchol. Pavel Bechyně, Pavel Henke, 3.3.2020

OBELISK

Obelisk

MAPPY.CZ

Google Maps

VÝSTUP, III

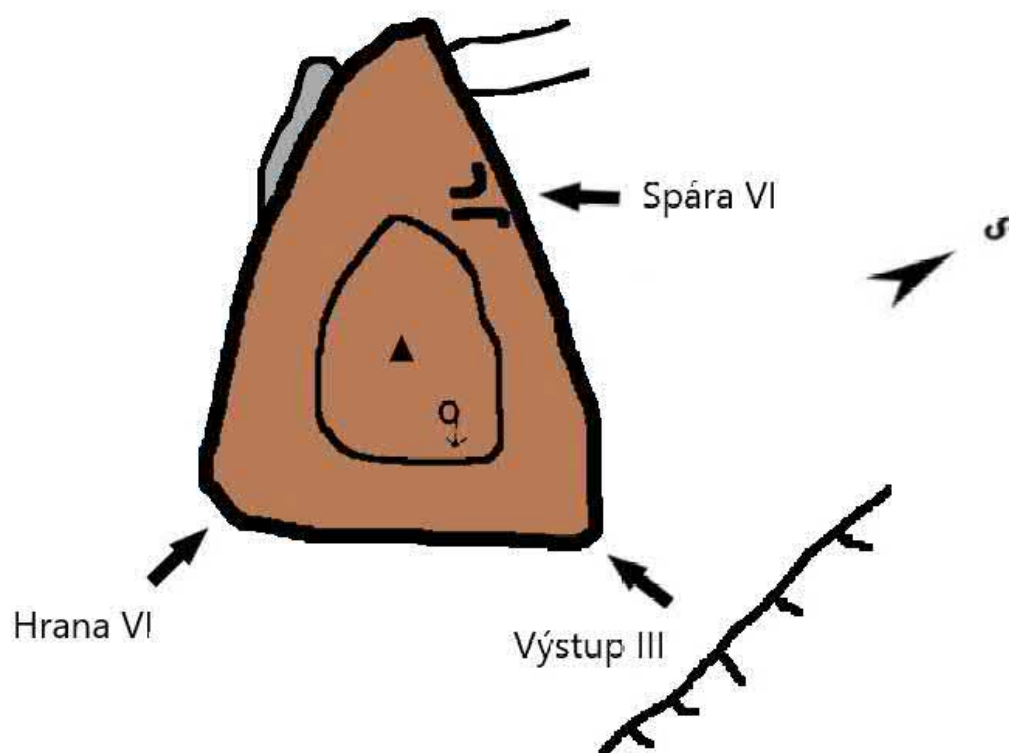
Náhorní hranou na vrchol. Zdeněk Kropáček, 6.5.1975

HRANA, VI

Levou náhorní hranou na vrchol. Pavel Henke, Petr Kočka, 22.9.2001

SPÁRA, VI

V pravé části S stěny do spáry, tou na předvrchol a stěnou vpravo na vrchol. Pavel Henke, Petr Kočka, 22.9.2001





PŘEDNÍ STRÁŽ

MATY.CZ

Google Maps

SCHODY VEN, II

V náhorní straně vzhůru a traverz doprava na Z hranu a tou na vrchol. Lothar Petrich, 25.10.1987

NÁHORNÍ STĚNA, V

Náhorní stěnou přímo na vrchol. Volker Müller, 20.3.2001

NUDA, III

Ve středy J stěny koutem a stěnou na vrchol. Volker Müller, 20.3.2011

NOČNÍ STRÁŽ, III

Vlevo v J stěně hranou a stěnou na vrchol. Volker Müller, 20.3.2011

JIHOZÁPADNÍ SPÁRA, III

Středem JZ stěny spárou a stěnou na vrchol. Albrecht Kittler, 1999

STEČ, II

Z bloku přímo po Z hraně na vrchol. Volker Müller, 20.3.2011

STŘÍLNA, IV

Vlevo v SZ stěně hranou a stěnou na vrchol. Volker Müller, 20.3.2011

REBEL

Rebell

MAPY.CZ

Google Maps

SETKÁNÍ LEGEND / LEGENDEN TREFFEN, VIIa

Středem náhorní stěny stavěním a přímo na vrchol. Pavel Henke, Hasso Gantze, Volker Müller, Pavel Bechyně, Zdeněk Kropáček, 22.06.2019

BEZ STAVĚNÍ, Xa

Středem náhorní stěny bez stavění přímo n. v. Pavel Henke, 25.06.2019

STARÁ CESTA, II

Vpravo v náhorní (V) stěně šikmo vpravo na balkón a ukloněnou stěnou na vrchol. David Nehasil, 15.05.2018

JIŽNÍ HRANA, VIIa

Zprava na oblou (J) hranu a tou na vrchol. (přeleženo bez stromu) Vladislav Nehasil, 21.06.2018

WHERIGO, VIIb

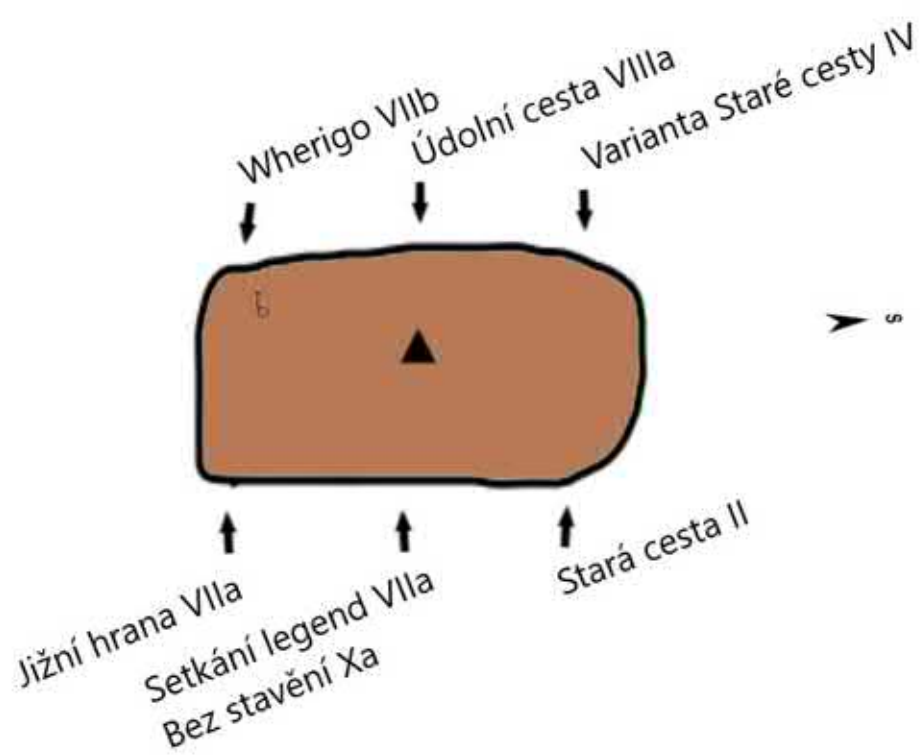
Zleva stěnou na pravou údolní hranu a tou na vrchol. Vladislav Nehasil, 02.07.2018

ÚDOLNÍ CESTA, VIIIa

Středem údolní stěny přímo na vrchol. Vladislav Nehasil, 29.06.2018

VARIANTA STARÉ CESTY, IV

Vlevo v údolní (Z) stěně vzhůru na balkón „Staré cesty“ a tou n. v. Vladislav Nehasil, 21.06.2018





RODINNÁ VĚŽ

Familienturm

MAPY.CZ

Google Maps

STARÁ CESTA, I

Od V koutem do komína, jím na vrchol. Libor Holpuch, Marie Holpuchová, 17.5.1959

VÝCHODNÍ ZÁŘEZ, V

Vlevo od „Staré cesty“ převislou spárou na předvrchol a „Starou cestou“ na vrchol. Jörgen Hofer, Anita Hofer, 28.9.1975

VÝCHODNÍ KOMÍN, III

Vlevo ve V stěně komínem na vrchol. Jan Bílek, Libor Holpuch, 31.5.1959

MATURITNÍ CESTA, VIIa

Vpravo v J stěně ke kruhu, postavením přímo na vrchol. Pavel Henke, Erich Melzer, 9.6.1989

SOCIÁLNÍ JISTOTA, VIIb

Vlevo od „Maturitní cesta“ hranou přes kruh na vrchol. V. Nehasil, D. Nehasil, 29.6.1997

JIŽNÍ SOKOLÍK, IV

Vpravo v J stěně koutovou spárou na vrchol. Jan Bílek, Libor Holpuch, 31.5.1959

JIŽNÍ KOMÍN, II

Uprostřed J stěny komínem na vrchol. Libor Holpuch, Jan Bílek, 31.5.1959

ZEMĚ ČESKÁ DOMOV MŮJ, RP Xb

Vpravo od cesty „Údolní spára“ přímo stěnou přes 3K do žlabu a lehce na vrchol. Tomáš Sobotka x Pavel Henke, 19.4.2018

ÚDOLNÍ SPÁRA, VIIIa

Vpravo od cesty „Chrátová hudba“ spárou a stěnou přes 3K na vrchol. Pavel Henke, 16.7.1995

CHRÁMOVÁ HUDBA, VIIIa

Z stěnou (pod slaněním) přímo přes 2K k 3.K, travers vlevo na hranu a tou na vrchol. Pavel Henke, Pavel Bechyně, 19.3.19931

VELBLOUDÍ CESTA, V

Nástup od J koutem nebo od S komínem do sedla mezi věže, přepadem kruh a postavením na vrchol. Vladimír Kočka, R. Záběhlík, 6.8.19771

VEN Z KRUHU, VIIIa

Mezi věžemi od S komínem do poruchy, travers vlevo a stěnou ke kruhu. Stěnou do úzkého komínu a jím (hodiny) na vrchol. Jan Paul x Vladislav Nehasil , 18.6.2018

PŘÍMO DO KRUHU, IXa

V pravé části S stěny ke kruhu, stěnou do poruchy a tou vpravo ke kruhu cesty „Ven z kruhu“ a tou na vrchol. Vladislav Nehasil, Jan Paul, 17.7.2018

SEVERNÍ SPÁRA, V

Krátkou spárou ve středu S stěny k balvanu a komínem na vrchol. Jan Bílek, Libor Holpuch, 31.5.1959

ODPOLEDNÍ CESTA, IV

Úplně vlevo v S stěně spárou na 1. plošinu, travers doprava a první spárou na 2. plošinu. „Starou cestou“ na vrchol.

VEČERNÍ VARIANTA, IV

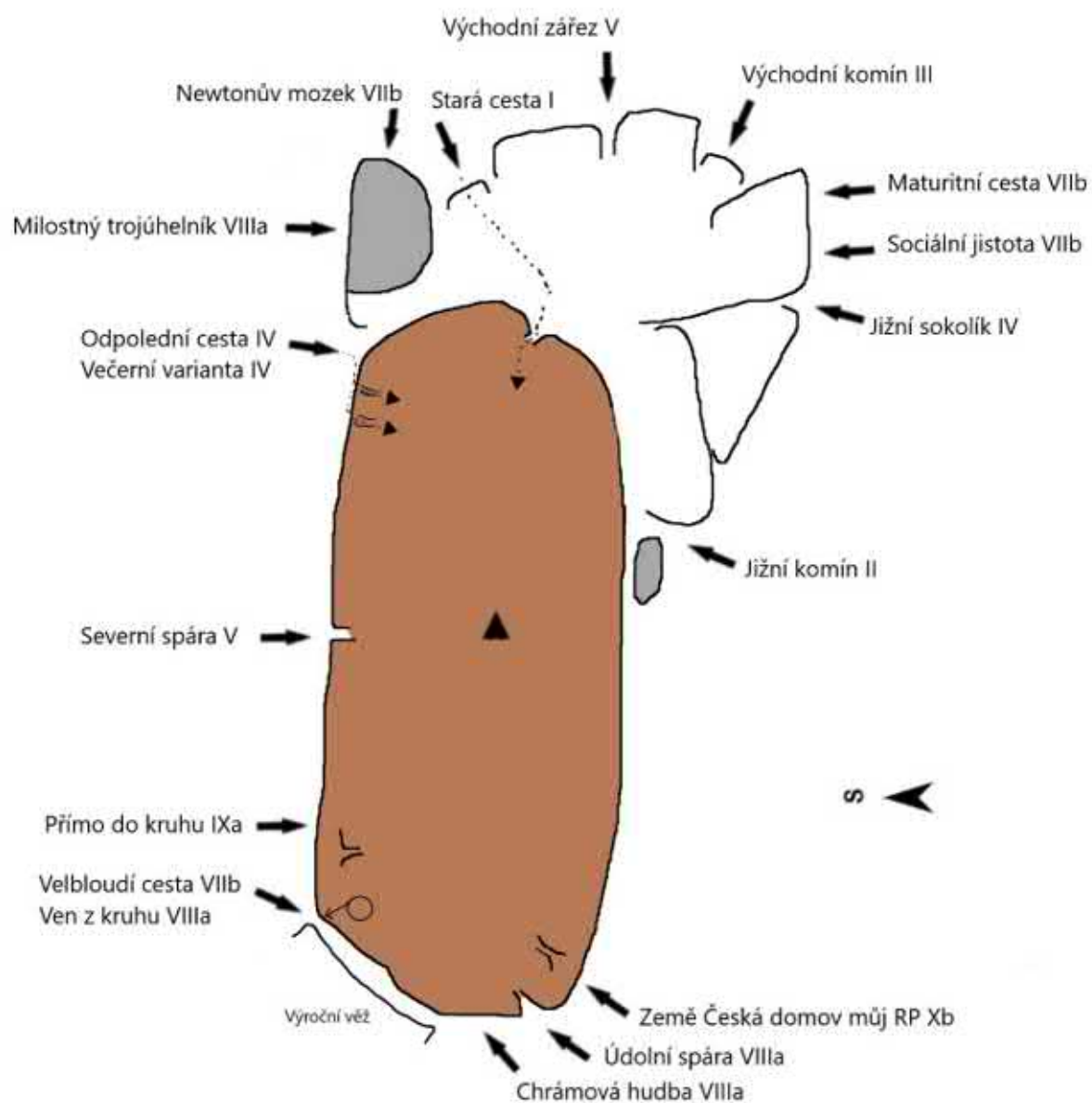
Z 1. plošiny „Odpolední cesty“ travers doprava a druhou spárou na balkón, „Starou cestou“ na vrchol. František Záběhlík, Vladimír Kočka, 6.8.1977


MILOSTNÝ TROJÚHELNÍK, VIIIa

Vlevo od „Odpolední cesty“ stěnou přes 2K na balkón a „Starou cestou“ na vrchol. V. Nehasil, D. Nehasil, 22.6.1997

NEWTONŮV MOZEK, VIIb

Vpravo od „Staré cesty“ hranou přes kruh na lávku a mírně vlevo spárou na předvrchol. „Starou cestou“ na vrchol. Erich Melzer, Pavel Henke, 10.7.1989





RUGBYBALL

Rugbyball

MAPPY.CZ

Google Maps

LINE OUT, IV

Z náhorní strany vydatným stavěním a stěnou n. v. David Geiger, Volker Müller, Hasso Gantze, Matthias Krell, Udo Henke, Elisabeth Geiger, 08.06.2019

LINE OUT – BEZ STAVĚNÍ, IXa

Bez stavění stěnkou na vrchol. Tomáš Sobotka, 10.5.2020

LEVÁ NÁHORNÍ HRANA, VIIc

Levou náhorní hranou a třením v písku n. v. Petr Hartig, 29.06.2019


SCRUM, VIIc

Údolním Z komínem na balkón, převisem a oblou JZ hranou n. v. Pavel Henke, Hasso Gantze, Volker Müller, 22.06.2019

TOUCH, RP VIIc

Středem S stěny ke kruhu a zprava n. v. Pavel Henke, David Veselý, 25.06.2019





SRBSKÝ KÁMEN

Wendischer Stein

MAPY.CZ

Google Maps

STARÁ CESTA, III

Koutem v SZ stěně na vrchol. Zdeněk Kropáček, 15.7.1973

PEMRLICE, VI

Vpravo v S stěně přes převis a „Starou cestou“ na vrchol. Vladislav Nehasil, 22.6.1997

BARVY PODZIMU, VIIa

Středem údolní (S) stěny přes kruh přímo na vrchol. Vladislav Nehasil, David Nehasil, 19.10.2003

ALEXANDRŮV NÁŘEK, VIIb

Vlevo od cesty „Barvy podzimu“ ke kruhu. Doleva na hranu a tou na vrchol. Stanislav Feigl ml. a Aleš Kohák, 15.5.2015

FAKE PARADISE, VIIc

Od V přes převisy (hodiny) a BH přímo n. v. Pavel Henke, Pavel Bechyně, 30.07.2019

OSUDY DOBRÉHO VOJÁKA ŠVEJKA, VIIIb

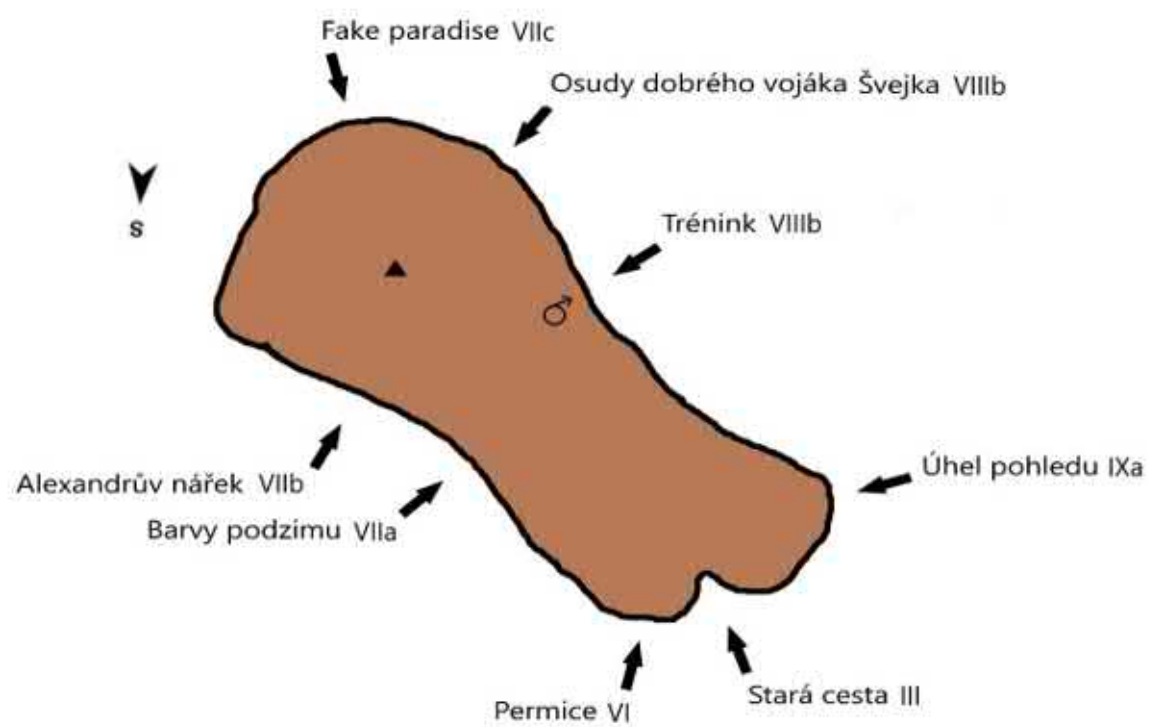
V pravé části náhorní stěny přes převis a BH. přímo n. v. Pavel Henke, Pavel Bechyně, 30.07.2019

TRÉNINK, VIIIb

Středem náhorní stěny (pod slaněním) přímo na vrchol. Vladislav Nehasil, 20.5.2005

ÚHEL POHLEDU, IXa

Od J přes převísek (hodiny) k BH a přímo na vrchol. Pavel Henke, Pavel Bechyně, 30.07.2019





STRÁŽNÍ KÁMEN

Wachstein

 MAPY.CZ

 Google Maps

STARÁ CESTA, II

Žlabem v SV stěně na vrchol.

JIHOVÝCHODNÍ HRANA, IV

Podél V hrany stěnou, spárou a stěnou na vrchol Manfred Kühn, Egon Merke, 1.4.1978

ZVUK ZVONU, IXa

Náhorní stěnou přes kruh a hodinky na vrchol. Pavel Henke x Pavel Bechyně, 19.5.2020

SEVEROZÁPADNÍ CESTA, V

Z náhorní strany travers po lávce doleva do sedla v S hraně a tou na vrchol. Heinz Weigel, 2.3.1975

JIHOZÁPADNÍ CESTA, III

„Severozápadní cestou“ a pravou spárou v JZ stěně na vrchol. Petr Laštovička, Heinz Weigel, 13.8.1975

JIHOZÁPADNÍ SPÁRA, IV

„Severozápadní cestou“ a levou spárou v JZ stěně na vrchol. Petr Laštovička, Heinz Weigel, 13.8.1975

VARIANTA - JIHOZÁPADNÍ SPÁRY, IV

Ve spádnici levé (JZ) spáry stěnou a spárou na lávku, vlevo od „Jihozápadní spáry“ na vrchol. Zdeněk Kropáček, Jaroslav Příbyl, 21.6.1978

FET PROMINENTŮ, VIIIa

Středem JZ stěny přes 3 BH na vrchol. Pavel Bechyně x Pavel Henke, 19.5.2020

SLUNOVRATOVÁ CESTA, V

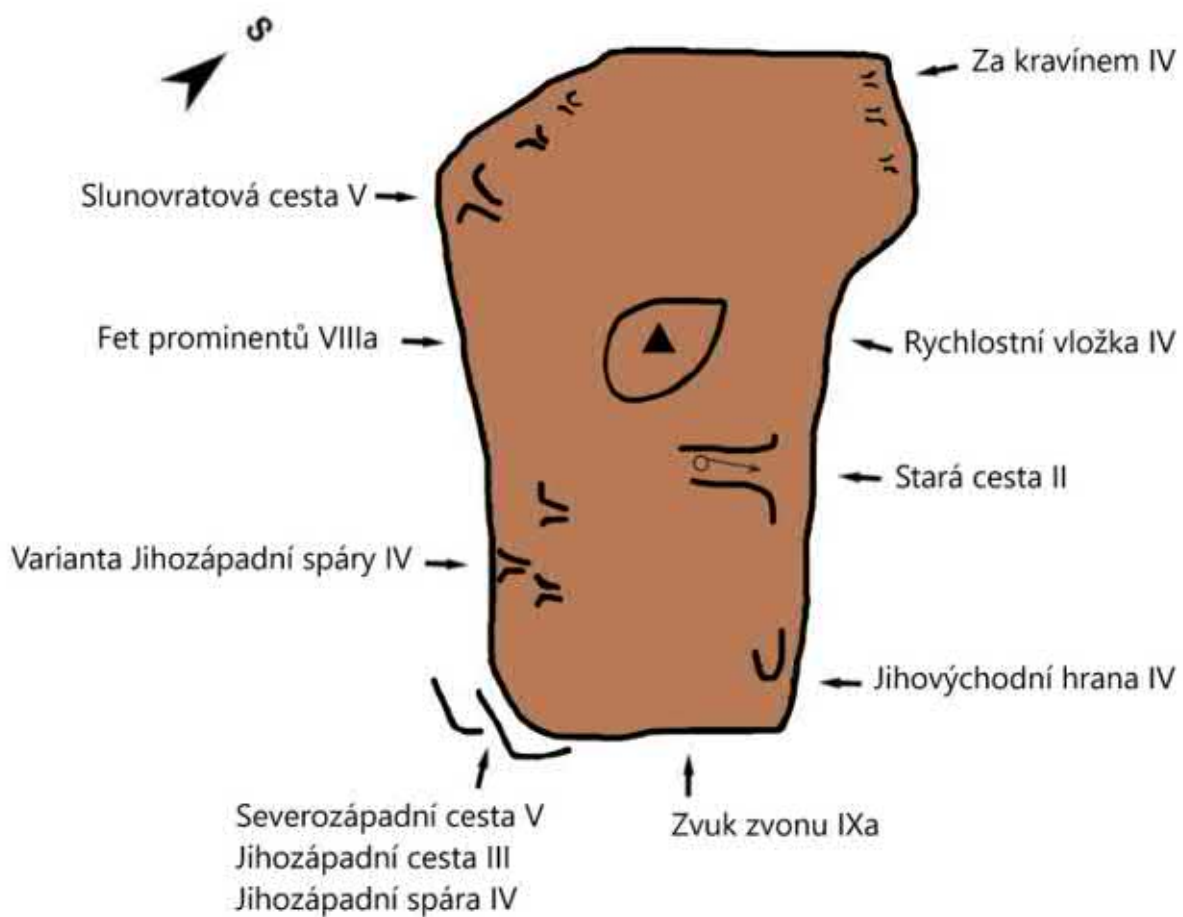
Vlevo v JZ stěně stěnkou a spárou přes převis. Spárou k jejímu konci a stěnou šikmo doleva na balkón. Stěnou k lávce a na balkón. Překrok do „Severozápadní cesty“ a tou na vrchol. Zdeněk Kropáček, Jaroslav Příbyl, 21.6.1978

ZA KRAVÍNEM, IV

Vlevo od SV hrany spárou přes převis, stěnou šikmo doprava a hranou do sedla a „Severozápadní cestou“ na vrchol. Zdeněk Kropáček, 14.6.1978

RYCHLOSTNÍ VLOŽKA, IV

Vpravo od nástupu „Staré cesty“ po lávkách doprava a středem stěny na vrchol. Jaroslav Houser, 26.3.1977



ŠKOPEK

Kübel

MAPY.CZ

Google Maps

STARÁ CESTA, V

Ze strže žebrem na vrchol. Pavel Bechyně, Pavel Henke, 9.8.1997

MRAVENČÍ KŘEPČENÍ, VIIIb

Ve středu J stěny žebrem (BH) a stěnou na vrchol. Pavel Henke, 17.8.1997

TRHLINA, VIIa

Údolní hranou ke spáře a tou na vrchol. Pavel Bechyně, Pavel Henke, 9.8.1997

RŮŽÁK DOMINANTA, VIIb

V S stěně při jemné trhlíně na vrchol. Pavel Henke, 24.8.1997



ŠPEKÁČEK

Speckwürste - M

MAPY.CZ

Google Maps

DŘEVOKLOBÁSA, VIIIa

Uprostřed údolní stěny sokolem přes kruh do římsy. Traverz vpravo a spárou přes 2. kruh na vrchol. Pavel Henke, 26.7.2018

NÁHORNÍ ŽLÁEK, VIIa

Vlevo na J straně, stěnou ke žlábků a jím n. v. Vladislav Nehasil, Jiří Holpuch, David Nehasil, Jan Nádvorník, Milan Šafařík, Petr Štěpán, 13.9.2022

ÚDOLNÍ KOMÍN, IV

Vlevo na S straně, vpravo od velkého koutu, stěnou ke komínu a jím, výše podél vhloubení n. v. Milan Šafařík, Vladislav Nehasil, Jiří Holpuch, David Nehasil, Petr Štěpán, Jan Nádvorník, 13.9.2022



Dřevoklobása, VIIIa – Pavel Henke

TERMIT

Termite

MAPY.CZ

Google Maps

STARÁ CESTA, III

Ze strže na lávku v J stěně (hodiny) a přímo na vrchol. Pavel Kocian, Vlasta Kocianová, 1.5.1980

DOBRÝ DEN, VIIa

Ve středu J stěny přes převis a stěnou přímo na vrchol. Pavel Henke, 13.8.1997

SLANÝ BURÁKY, VIIIb

Vlevo v J stěně přes převis (kruh) a stěnou přímo na vrchol. Pavel Henke, 13.8.1997

ZÁPADNÍ HRANA, III

Od paty údolní stěny Z hranou na vrchol. Leoš Kubíček, Pavel Kocian, 1.5.1980

SEVERNÍ ZÁŘEZ, IV

Ve středu S stěny mělkým koutem na lávku (sem možno traverzem z náhorní strany). Spárou na vrchol.

NEZAPOMENUTÉ DLAHY, VIIa

Pravou náhorní hranou přes převis a stěnou na vrchol. Pavel Henke, Pavel Bechyně, 13.8.1997

ZÁPADNÍ HRANA - STĚNOVÁ VARIANTA, VI

Stěnou přes převis na Z hranu a tou na vrchol. Pavel Henke, 16.8.1997

HRC - PRC, VIIa

Asi 2m od Náhorní hrany přes převis a stěnou na vrchol. Pavel Henke, 16.8.1997

SKAUTSKÁ LILIE, VI

Od náhorní strany traverz o 1,5 metru níž pod lávkou „Staré cesty" až pod výlez „Staré cesty. Krátce vzhůru přes balkón „Staré cesty" a stěnou šikmo vpravo (velké hodiny) na vrchol. Hana Hroudová, J. Hrouda, M. Matyášová, Pavel Kocian, Monika Kocianová, 31.7.2009





TROJHRAN

Dreikant

MAPY.CZ

Google Maps

STARÁ CESTA, VI

Vpravo v Z stěně šikmo doprava za hranu do spáry a tou na lávku (kruh). Vlevo hranou na vrchol. Erich Wrbík, Bedřich Fabián, Václav Černý, 5.6.1960

APRÍLOVÁ CESTA, VIIa, (VIIIb)

Postavením ve středu Z stěny do děr a stěnou přes kruh na vrchol. František Záběhlík, Milan Pekař, 2.4.1978 (bez stavění - VIIIb, Pavel Henke 20.5.1993)

KRÁTKÁ HRANA, VI

Z náhonu strany levou S hranou (kruh) na vrchol. Helmut Weigel, Ivo Holub, 16.7.1964

VÝCHODNÍ STĚNA, VIIIc

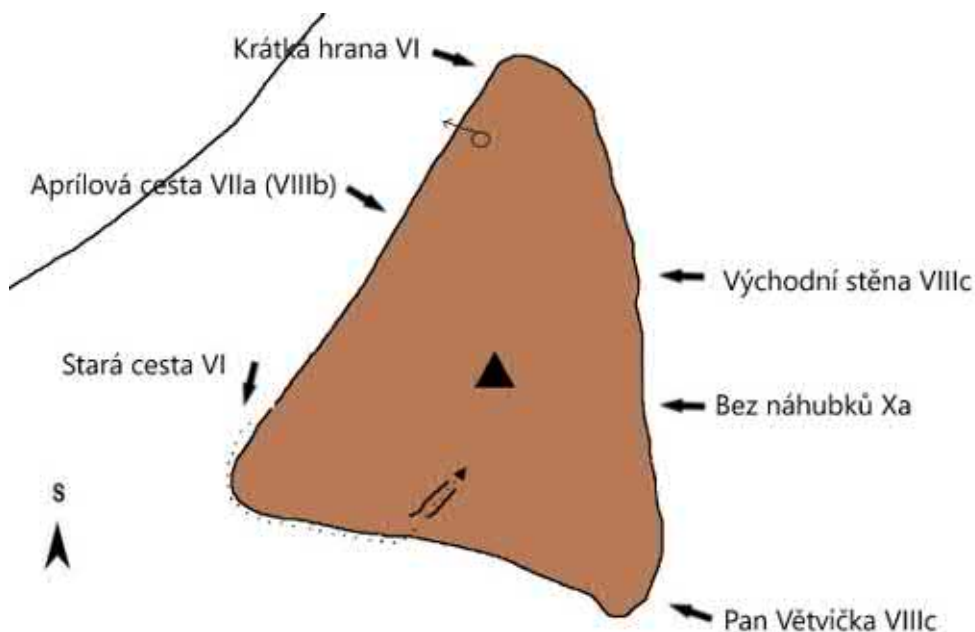
V stěnou přímo přes 2 kruhy na vrchol. Vladislav Nehasil, David Nehasil, 6.8.1994

BEZ NÁHUBKŮ, Xa

V levé části V stěny přímo přes 2 BH n. v. Tomáš Sobotka x Petr Jansa, 2.11.2021

PAN VĚTVIČKA, VIIIc

Údolní hranou přímo přes 4 kruhy na vrchol. Pavel Henke, Aleš Paštika, Erich Melzer, Petr Šíma, 24.6.2000







VENTOLÍN – M

Ventolin - M

MAPY.CZ

Google Maps

TOTEM, VIIa

Šikmou spárou přes kruh na vrchol. Pavel Henke, Pavel Bechyně, 21.07.2018


SUPERSONIK, RP IXb

Přímo přes převis a hranou přes 2K n. v. Tomáš Sobotka, Pavel Henke, 21.07.2018

PRAV PRAVDU, RP IXb

Vhloubením přímo přes BH do komína (hodiny) a jím n. t. Pavel Henke a Tomáš Sobotka , 06.07.2019 (Cesta věnovaná na památku Jana Husa a jeho statečnosti).





Totem, VIIa

VĚTRNÁ VĚŽ

Windturm

 MAPY.CZ

 Google Maps

STARÁ CESTA, IV

JZ žlabem na plošinu. Traverz doprava a stěnou na vrchol.

VARIANTA - STARÉ CESTY, IV

Z plošiny spárou na vrchol.

TWISTER, IXa

Údolní SZ převislou hranou na šikmou polici a přímo přes 2x hodiny na vrchol. Pavel Henke, 16.9.2000

PŘEPADOVÁ CESTA, VI

Z balvanu při údolní stěně (stavěním z přepadu) na římsu. Traverz doprava a oblou hranou přímo na vrchol. Martin Kropáček, Jan Kropáček, R. Pech, 12.7.1987

PORYVY, RP IXc

Krátce sokolem, převislou stěnou přes hodiny a kruh na vrchol. Pavel Henke, Tomáš Sobotka, Pavel Bechyně, Lucie Sobotková, 22. 4. 2020

VĚTROPLACH, IXa

Od nástupu cesty „Noční můry“ stěnou vpravo k hodinám a stěnou šikmo vpravo přes 3 kruhy na vrchol. Pavel Henke a Erich Melzer, 5.5.2000

NOČNÍ MŮRY, VIIa

Při pravé hraně náhorní stěny (postavením) a hranou ke kruhu, výše spárou do vodorovného zářezu a zleva na vrchol. Dáša Kropáčková, Zdeněk Kropáček, 12.5.1988

BEZVĚTRÍ, VIIIc

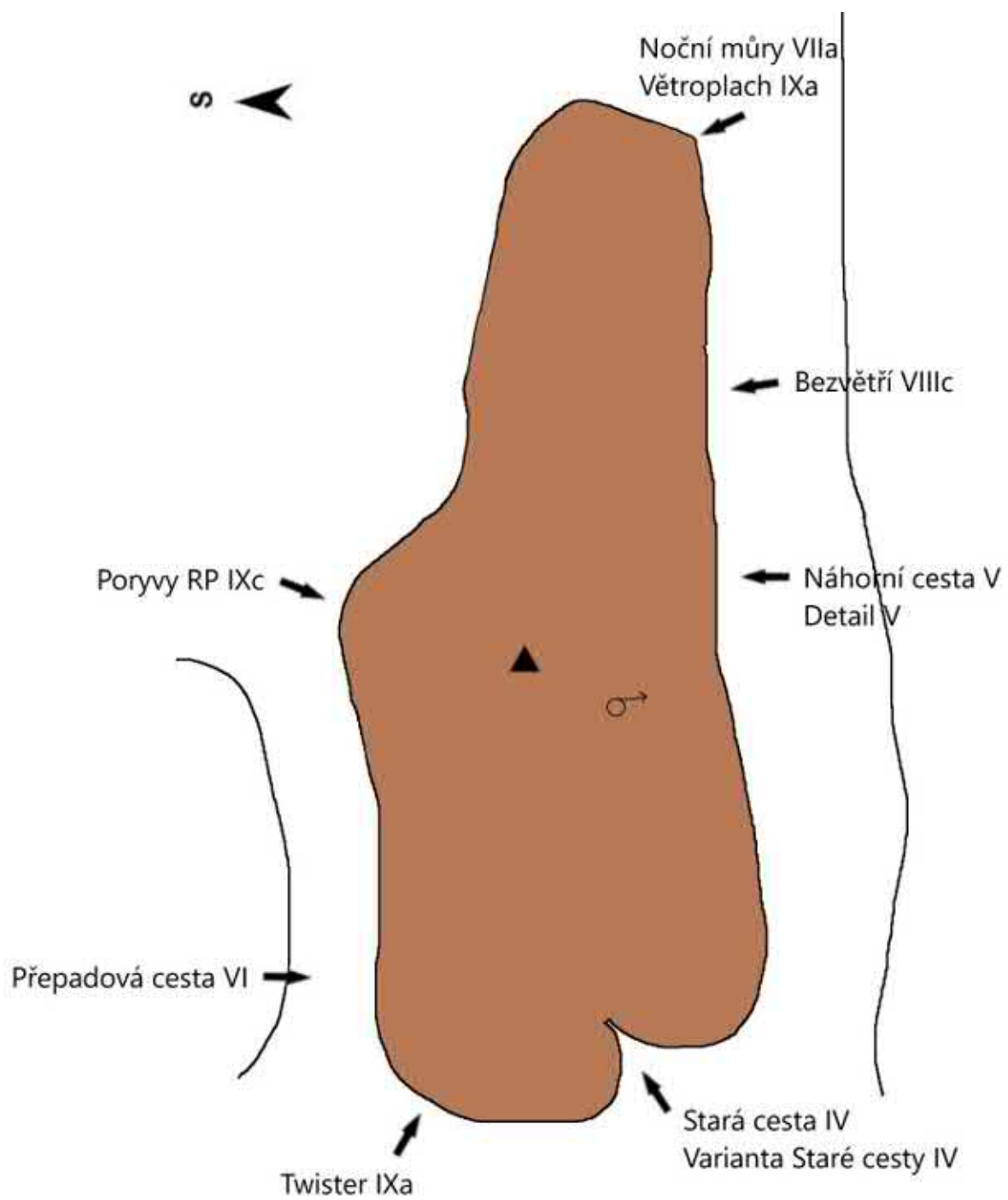
Středem S stěny přes kruh a 2x hodiny na vrchol. Jan Paul, 28.7.2002

NÁHORNÍ CESTA, V


Vlevo v náhorní stěně (postavením) na římsu. Traverz vpravo a spárou na vrchol. Helmut Weigel, R. Weigel, 3.8.1975

DETAIL, V

„Náhorní cestou“ bez stavění na římsu a stěnou mírně šikmo doprava přes břicho na vrchol. Pavel Henke, J. Macháček, 12.8.1988







VÝROČNÍ VĚŽ

Jubiläumsturm

MAPPY.CZ

Google Maps

STARÁ CESTA, II

Od S spárou do sedla mezi věžemi. Doprava komínem na vrchol. Libor Holpuch, Marie Holpuchová, 17.5.1959

JIHOVÝCHODNÍ CESTA, III

Od J zářezem přes vklíněný balvan do sedla mezi věžemi a „Starou cestou“ na vrchol. Libor Holpuch, Jan Bílek, 29.5.1959

JIŽNÍ SPÁRA, IV

Vpravo v J stěně spárou, výše komínem na vrchol. Jan Bílek, Libor Holpuch, 29.5.1959

JIŽNÍ CESTA, IV

Vpravo v J stěně trhlinou šikmo doleva na římsu, tou doleva a komínem na vrchol. Jan Bílek, Libor Holpuch, 25.9.1959

JIŽNÍ CESTA - VARIANTA, VI

V levé části J stěny rozporem pod převis a spárou do komína, tím na vrchol. František Záběhlík, Ivan Nový, 21.11.1976

STAGNACE, VIIb

Vpravo 7 m od „Jižní cesta - varianta“ šikmo vlevo převislým sokolíkem do vodorovného zářezu, jím traverz vlevo přes kruh a hodiny do spáry „Jižní cesta - varianta“ a tou na vrchol. Pavel Henke, Erich Melzer, 25.7.1988

STAGNACE - VARIANTA, VIIc

Přes převis přímo ke kruhu. Pavel Henke, 25.7.1988

TANEČNÍ HODINY PRO STARŠÍ A POKROČILÉ, VIIb

Nástup 4m vlevo od „Jižní cesta - varianta“ převislou stěnkou ke kruhu, sokolíkem ke 2. kruhu, šikmo vpravo do kouta a jím na vrchol. Pavel Henke a Petr Boháček, 5.7.1989

ZÁPADNÍ HRANA, IV

Zleva nebo zprava na Z hranu a tou na vrchol. Jan Bílek, Libor Holpuch, 25.9.1959

TUZEX, VIIa

Vpravo v S stěně přes kruh na vrchol. Karel König, Jan Bajak, Pavel Soukup, 8.9.1984

VYHOĎTE HO Z KOLA VEN, VIIIa

Vlevo od cesty „Tuzex“ koutovou převislou spárou přes kruh na její konec pod převis. Vlevo ke 2. kruhu. Přes převis na vrchol. Pavel Henke, Erich Melzer, 20.6.1989

SEVERNÍ CESTA, IV

Vpravo v S stěně spárami a komínem na vrchol. Bedřich Fabián, Erich Wrbík, Jan Bílek, Libor Holpuch, 22.5.1960

VOJENSKÝ SOUD, VIIb

S stěnou vlevo od cesty „Vyhodte ho z kola ven“ ke kruhu, přímo na polici a šikmo vpravo vzhůru ke 2. kruhu. Stěnou a hranou na vrchol. Pavel Soukup, Karel König, Jan Bajak, 8.9.1984

TIVOLI, VIIIc

Stěnou pod slaněním přímo přes 3 kruhy na vrchol. Pavel Henke, Pavel Bechyně, 16.7.1995

KOUTOVÁ SPÁRA, VI

Koutem v pravé části S stěny na vrchol. Erich Wrbík, J. Lacek, Karel Hladík, 23.4.1961

JARNÍ CESTA, IV

Spárou vlevo od cesty „Koutová spára“ do díry a pravou spárou na vrchol. Pavel Bechyně, Pavel Henke, 19.3.1993

LETNÍ CESTA, VI

Spárou vlevo od cesty „Koutová spára“ a levou spárou na vrchol. Erich Wrbík, Libor Holpuch, 22.6.1960

SEVERNÍ SPÁRA, V

Spárou ve středu S stěny na vrchol. Jaroslav Houser, Zdeněk Hubka, 20.10.1973

PODZIMNÍ CESTA, IV

Vlevo v S stěně spárou, výše komínem na vrchol. Zdeněk Hubka, Jaroslav Houser, 20.10.1973

VZPOMÍNKA NA ZDEŇKA TURKA, VIIb

Vlevo od „Podzimní cesty“ hranou přes kruh na římsu k hodinám a dále hranou na předvrchol. Přes věžičku vnějším obvodem do komína a jím na vrchol. Pavel Henke, Erich Melzer, 31.8.1989

SEVEROVÝCHODNÍ CESTA, IV

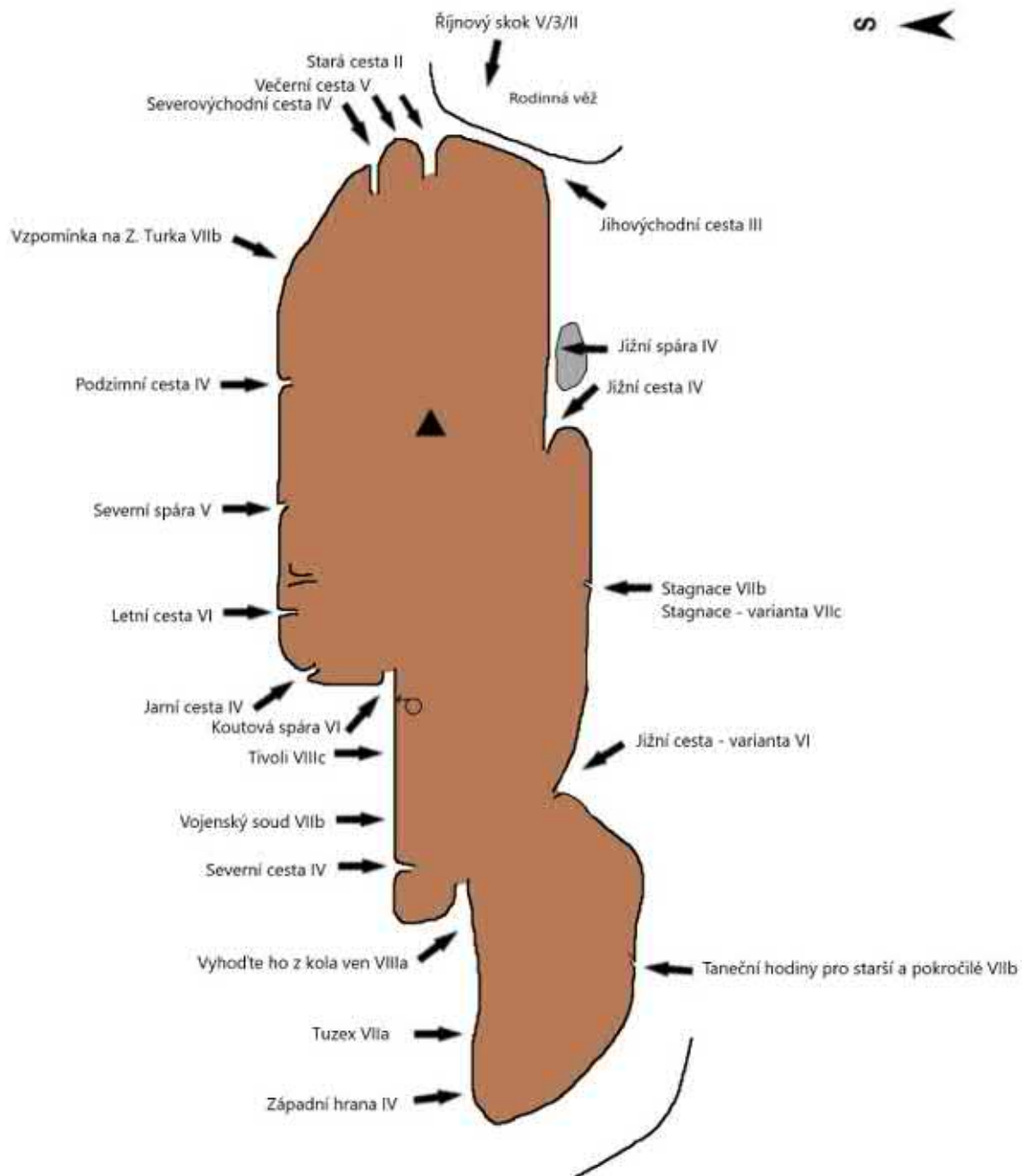
Vpravo od „Večerní cesty“ koutovou spárou do komína a „Starou cestou“ na vrchol.

VEČERNÍ CESTA, V

Vpravo od „Staré cesty“ spárou do sedla, vpravo sokolíkem na plošinu a přes věžičku vlevo stěnou na vrchol. Hasso Gantze, 3.10.1986

ŘÍJNOVÝ SKOK, V/3/II

Jako „Velbloudí cesta“ na Rodinnou věž asi 2 m sestoupíme a skokem na balkón. „Starou cestou“ na vrchol. Andreas Poppe, 2.10.2000







ZAJEČÍ DOUPĚ

Hasenbau

MAPY.CZ

Google Maps

STARÁ CESTA, II

Pravou náhorní hranou na vrchol.

JV CESTA, III

Středem náhorní stěny na vrchol. Pavel Kocian, Leoš Kubíček, Vlasta Kociánová, Ovčák, 1977

LEVÁ CESTA, III

Při levé náhorní hraně na vrchol. Leoš Kubíček, Pavel Kocian, Vlasta Kociánová, Ovčák, 1977

TAM KDE TO MĚL RÁD – ZDENĚK KROPÁČEK IN MEMORIAM, VIIa

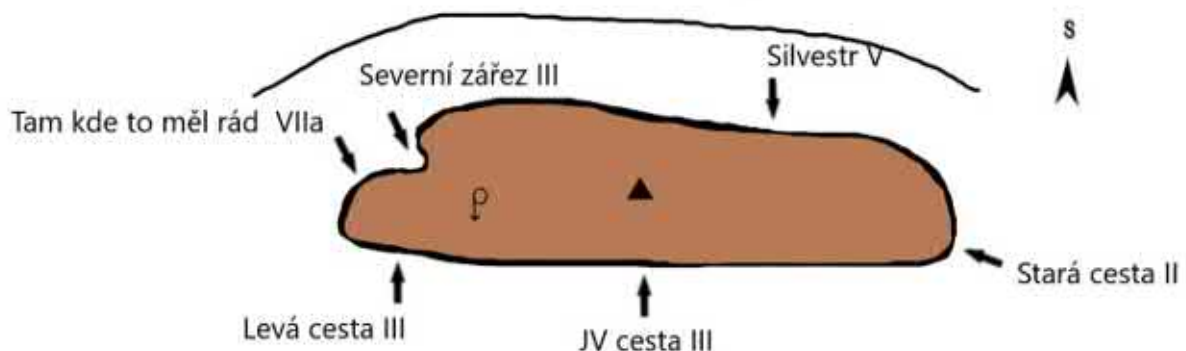
Převíslou pravou údolní hranou přímo n. v. Pavel Henke x Pavel Bechyně x Tomáš Sobotka, 9.6.2022

SEVERNÍ ZÁŘEZ, III

Od středu údolní stěny po stupních zářezem na vrchol. Leoš Kubíček, Pavel Kocian, Vlasta Kociánová, Ovčák, 1977

SILVESTR, V

V levé části údolní stěny přes kruh na vrchol. Pavel Bechyně, Zdeněk Kropáček, Karel Bělina, Jana Řezníková, Tomáš Sobotka, Norbert Hnátek, Miroslava Bělinová, Pavel Henke, 31.12.2020





ZAJÍC

Hase

MAPY.CZ

Google Maps

STARÁ CESTA, I

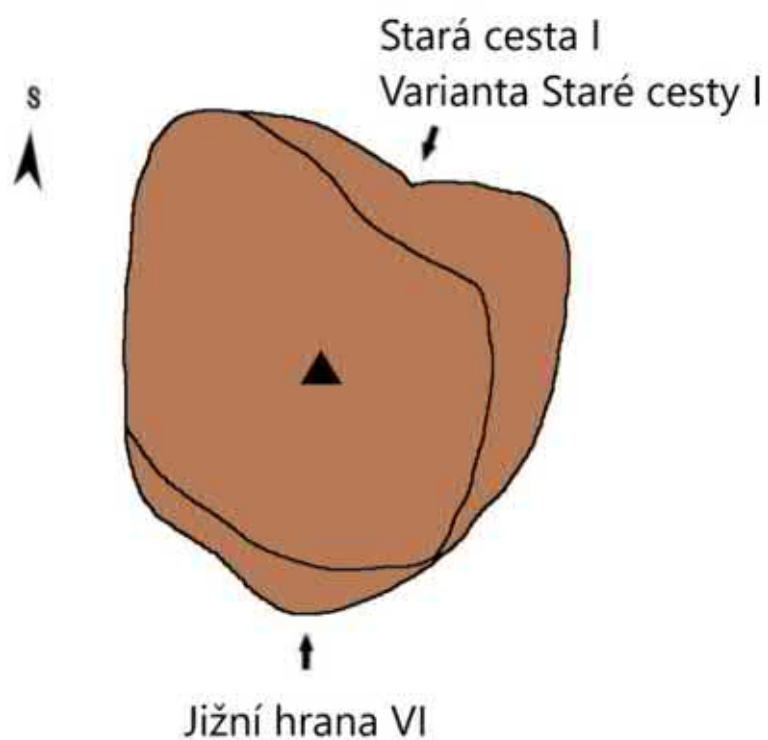
Od S, poté vlevo a oblou hranou na vrchol.


VARIANTA STARÉ CESTY, I

Od S jako „Stará cesta“, poté vpravo na vrchol.

JIŽNÍ HRANA, VI

J hranou na vrchol. Vladislav Nehasil, Jan Paul, 2. 2018





ZIKMUND

Zikmund

MAPY.CZ

Google Maps

NÁHORNÍ - SESTUPOVÁ, II

Náhorní hranou n. v. Místní lezci od nepaměti

ÚDOLNÍ HRANA, IV

Údolní hranou n. v. Pavel Henke, Tomáš Sobotka, 4.12.2021



VŘESOVÁ DOLINA

HEIDEGRUND



Malá skalní oblast na okraji Českosaského Švýcarska zahrnuje věže a masívy v blízkém okolí obce Bynovec, Kámen, Staré Olešky, Srbská Kamenice a osady Všemily. Věže jsou z měkkého pískovce a lezení za mokra se nedoporučuje. Při provozování horolezecké činnosti dbejte pokynů pro příslušnou oblast.

První evidovaná cesta v této oblasti na věž Snílek:

STARÁ CESTA, 1

Z masivu přepad nebo přeskok n. v. Kurt Nietzsche, 4.12.1938

Pravidla lezení v pískovcových oblastech - [ČHS](#).

Použité zkratky u skalních objektů:

Boulder – B

Masív – M

Quack – Q

OBSAH/REGISTER

Jméno skály	Der Name des Felsens
CÍLEK (2)	Cilek (2)
CLICK CLACK (2)	Click Clack (2)
DĚDOVA VĚŽ (7)	Großvaterturm (7)
DÍLEK (3)	Teilchen (3)
DUMA (1)	Duma (1)
HOUBAŘSKÁ VĚŽ (11)	Pilzsucherturm (11)
HOUBIČKY (1)	Pilzchen (1)
JEHLA V BIVAKU (5)	Nadel im Biwak (5)
JOSEF LORENZ - M (5)	Josef Lorenc - M (5)
KAMARÁD - M (5)	Kamerad - M (5)
KOBYLKA (6)	Grashüpfer (6)
KRÁTER - M (1)	Krater - M (1)
KŘEPELKA (8)	Wachtel (8)
KŘÍŽOVÁ JEHLA (5)	Kreuznadel (5)
KUKAČKA - M (1)	Kuckuck (1)
KY-HE-SO - M (11)	Ky-He-So - M (11)
LANČOVA VYHLÍDKA - M (1)	Lancel Aussicht – M (1)
MILA - M (3)	Mila - M (3)
NOVÝ SVĚT (6)	Neue Welt (6)
OFFLINE - M (3)	Offline - M (3)
OLEŠSKÁ VĚŽ (11)	Ohlischer Turm (11)
OPOMENUTÁ VĚŽ (7)	Übergangener Turm (7)
PASÁČEK (6)	Hirtenknabe (6)
PASTÝŘSKÝ KÁMEN - M (1)	Hirtenstein - M (1)
PÉCOVKA (7)	Backstein (7)
PISTÁCIOVÁ VĚŽ (5)	Pistazienturm (5)
POPOVIČSKÝ KÁMEN (9)	Poppenstein (9)
ŠIRÝ OCEÁN - M (3)	Weiter Ozean - M (3)
SKRYTÁ VĚŽ (4)	Versteckter Turm (4)
SNÍLEK (10)	Träumer (10)
SPORNÝ KÁMEN (11)	Haderstein (11)
STAROMILEC – M (4)	Ein Alter Liebhaber - M (4)
STARÝ SVĚT (2)	Alte Welt (2)
STRACH (2)	Fear (2)
STRÁŽCE SLUNEČNÉ BRÁNY (8)	Sonnentorewächter (8)
STRÁŽCE TÁBOŘIŠTĚ (4)	Lagerwächter (4)

CÍLEK

Cílek

MAPPY.CZ

Google Maps

NA DOBRÉ CESTĚ, RP Xb

V údolní stěně trhlíčkou k BH a přímo n. v. Tomáš Sobotka x Pavel Henke, 15.5.2021

HARMONIZACE, Xa

Šikmou spárou vlevo od cesty „Na dobré cestě“ na konec a stěnou přes kruh a slaňovací BH
n. v. Tomáš Sobotka x Pavel Henke, 14.6.2021

CLICK CLACK

Click Clack

MAPY.CZ

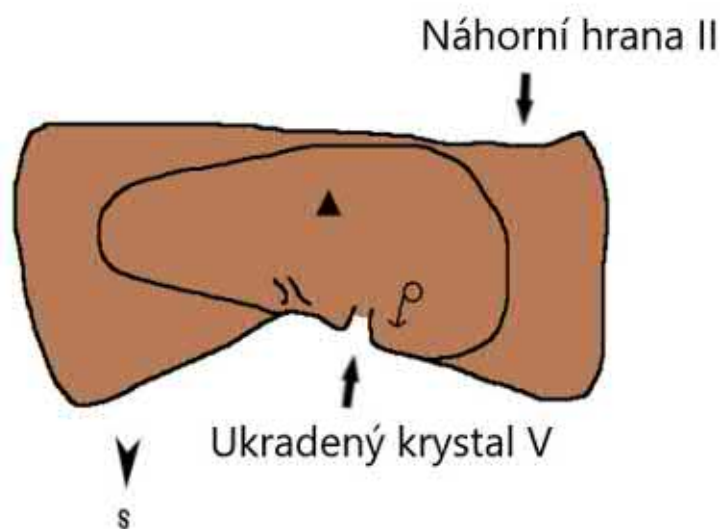
Google Maps

Náhorní hrana, II

Levou náhorní hranou na vrchol.

UKRADENÝ KRYSTAL, V

Středem údolní stěny n. v. Pavel Henke, Tomáš Sobotka, 29.11.2021



DĚDOVA VĚŽ

Großvaterturm

 MAPY.CZ

 Google Maps

ČEPELKOVA CESTA, IV

Pravou údolní hranou na vrchol. František Čepelka, Raichl, Vytvar, 28.4.2007

NÁHORNÍ CESTA, II

Popis chybí. Eduard Puncman, 1980

NEDORYHO CESTA, V

Středem údolní stěny na vrchol. Raichl, Vytvar, František Čepelka, 28.4.2007

RAICHLOVA CESTA, III

Z náhorní traverz doleva přes stupeň a stěnou na vrchol. Raichl, Vytvar, František Čepelka, 28.4.2007

ŠIMÁNKOVA CESTA, IV

Středem V stěny na vrchol. Raichl, Vytvar, František Čepelka, 28.4.2007

ŠOUMENOVA CESTA, V

Levou údolní hranou na vrchol. Raichl, Vytvar, František Čepelka, 28.4.2007

VYTVAROVA CESTA, III

Pravou náhorní hranou na vrchol. Vytvar, František Čepelka, Raichl, 28.4.2007

DÍLEK

Teilchen

MAPY.CZ

Google Maps

NÁVRAT K TRADICI, RP Xa

V J stěně vlevo od spáry stěnou přes kruh přímo a šikmo vlevo n. v. Pavel Henke x Tomáš Sobotka, 14.6.2021

SBĚRAČ MÍČKŮ, IV

Od S do výrazného vhloubení a jím komínově na kazatelnu a šikmou spárou vlevo a n. v. Pavel Henke, 12.7.2021

GRAND SLAM, VIIc

Vpravo od cesty „Návrat k tradici“ spárou do rozšíření a n. v. Pavel Henke, Tomáš Sobotka, 1.7.2021

DUMA

Duma

MATY.CZ

Google Maps

KOLEKTIVNÍ VINA, RP IXa

Komínem na skalní jehlu a z ní převislou hranou přes BH a hodiny n. v. Pavel Henke x Tomáš Sobotka, 14.3.2022

HOUBAŘSKÁ VĚŽ

Pilzsucherturm

 MAPY.CZ

 Google Maps

NORMÁLNÍ CESTA, II

Z náhorní strany vlevo koutem na vrchol. Stanislav Konáš, Jiří Havelka, 9.6.1980

SMAŽENICE, VIIIc

Vpravo od cesty „Vatovec“ přes převisy (2 BH) přímo na vrchol. Pavel Henke, 9.10.1999

VATOVEC, VIIIb

Při SV hraně přes BH do kouta a jím na vrchol. Pavel Henke, 3.10.1999

V ČELE PRŮVODU - VARIANTA, VIIa

Stěnou přímo ke kruhu a cestou „V čele průvodu“ na vrchol. V. Nehasil, Aleš Kvasnička, 25.10.1995

V ČELE PRŮVODU, VI

Vlevo ve V stěně koutem, traverz doprava do díry. Stěnou (kruh) na balkón a koutem na vrchol. Zdeněk Kropáček, Dáša Kropáčková, 1.5.1988

JIHOVÝCHODNÍ HRANA, IV

Pilířkem na hranu a vpravo přes volný blok na vrchol. Stanislav Konáš, Petr Štěpán, 21.6.1980

VOLNÁ TRIBUNA, VIIa

Ve středu údolní stěny spárkami (kruh), výše „Chvaletickou cestou“ na vrchol. Dáša Kropáčková, Zdeněk Kropáček, 1.5.1988

CHVALETICKÁ CESTA, VI

JZ hranou šikmo vpravo pod spáru a tou na vrchol. Petr Štěpán, Stanislav Konáš, 21.6.1980

MASÁK, VI

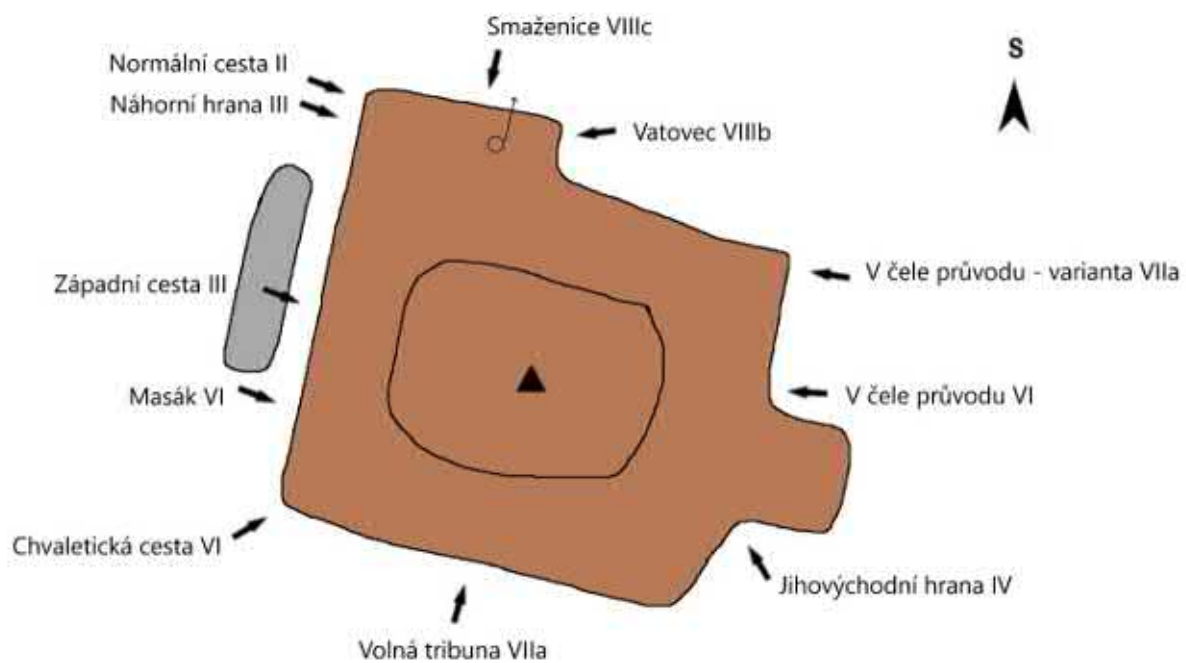
Vpravo od „Západní cesty“ stěnou šikmo vpravo (BH) na vrchol. D. Nehasil, V. Nehasil, 16.4.1996

ZÁPADNÍ HRANA, III

Z balvanu středem náhorní stěny na vrchol. Jiří Havelka, Stanislav Konáš, 9.6.1980

NÁHORNÍ HRANA, III

Vpravo od „Normální cesty“ oblou hranou na vrchol. Jindřich Švihnos, Stanislav Konáš, 24.4.1986





HOUBIČKY

Pilzchen

MAPPY.CZ

Google Maps

WILD WILD WEST, VIIc

SZ převislou hranou n. v. Tomáš Sobotka, Pavel Henke, 14.10.2022

JEHLA V BIVAKU

MAPPY.CZ

Google Maps

STARÁ CESTA, II

Spárou a komínem od J n. v.

CESTA TRAMPŮ, IV

Od S koutem a komínem n. v. Trampové Českého Švýcarska

NEHUBTE TRAMPY, JSOU UŽITEČNÍ, VIIc

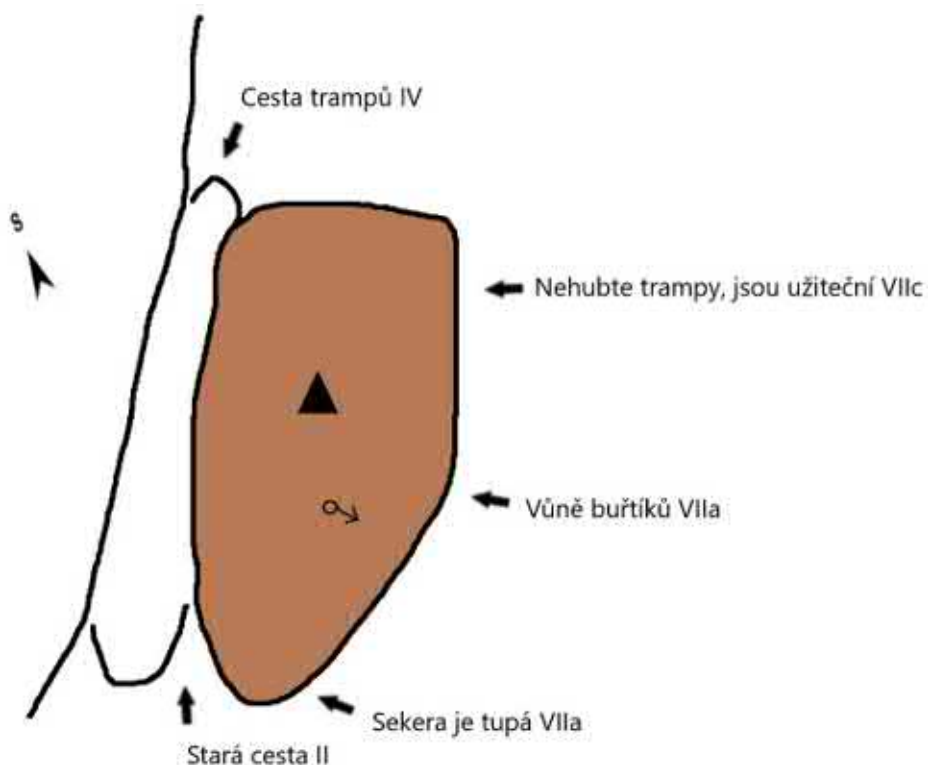
V pravé části JV stěny přes K n. v. Jan Paul, 18.6.2022

VŮŇ BUŘTÍKŮ, VIIa

Uprostřed údolní JV stěny přes kruh a hodiny n. v. Jan Paul, 24.4.2022

SEKERA JE TUPÁ, VIIa

Podél levé údolní hrany přes BH n. v. Jan Paul, 3.5.2022







Bivak

JOSEF LORENZ – M

Josef Lorenc - M

 MAPY.CZ

 Google Maps

KRÁSA BAREV, VIIa

V levé části údolní stěny vlevo od cesty "Zvětšenina" stěnou ke spárce a tou (K) na velký balkon a libovolně n. v. Jan Paul, 14.10.2018

NEGATIV, VI

Ve V stěně převislou spárou na velký balkon a libovolně n. v. Jan Paul, 14.10.2018

ZVĚTŠENINA, VIIa

Komínem uprostřed údolní stěny, vlevo od cesty „Fotografie“ na konec a obtížně n. v. Pavel Kulík s druhý, 1975

FOTOGRAFIE, RP Xa

Levou údolní hranou přes 2 kruhy na polici, traverz vpravo ke 3. kruhu a přímo stěnou n. v. Pavel Henke a Tomáš Sobotka a Martin Šafář, 15.6.2017

STÍNOHRA, RP VIIc

Údolní spárou vpravo od „Fotografie“ na polici a přes 3. kruh „Fotografie“ n. v. Pavel Henke, Pavel Bumba, Petr Jirmus, Aleš Henke, 25.6.2017



KAMARÁD – M

Kamerad - M

MAPPY.CZ

Google Maps

BUĎ A NEBO, VIIa

Komínem na polici. Traverz lehce doprava a vzhůru k 1. kruhu. Přímo stěnou (2. kruh) a z levé strany na vrchol. Aleš Ligas, Vladimír Hájek, 26.4.2010

SOLIÁŠ, VIIIb

Vlevo od cesty „Společenská sebevražda“ po hraně (2 kruhy) a přímo stěnou (3. kruh) nebo vlevo cestou „Buď a nebo“ na vrchol. Vladimír Hájek, Aleš Ligas, 22.4.2010

SPOLEČENSKÁ SEBEVRAŽDA, VIIIa

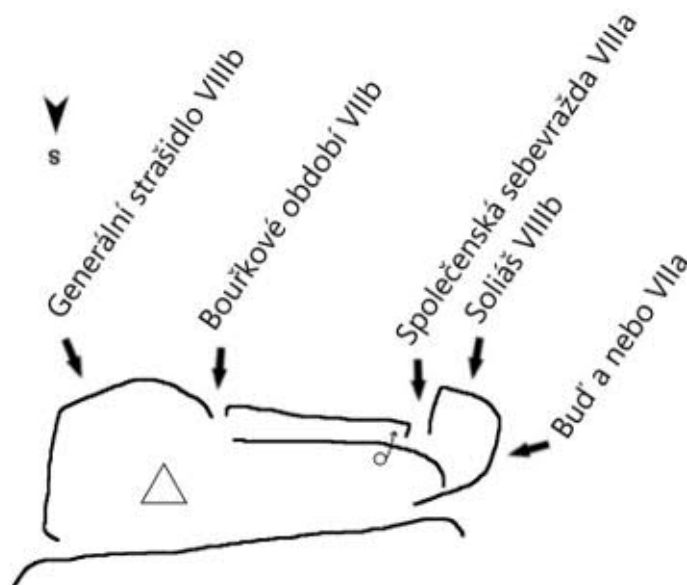
V levé části údolní stěny sokolem vzhůru (2 kruhy) do vhloubení, mírně vlevo (3. kruh) a vzhůru přes hranu (4. kruh) na vrchol ke slanění. Vladimír Hájek, Aleš Ligas 17.4.2010

BOUŘKOVÉ OBDOBÍ, VIIb

V pravé části údolní stěny přes odštěp k 1. kruhu. Žlabem (2. kruh), výše doprava a přes převísek (3. kruh) na vrchol. Vladimír Hájek, Aleš Ligas, Jitka Hájková, Jiří Havelka, 20.4.2010

GENIÁLNÍ STRAŠIDLO, VIIIb

Zcela v pravé části údolní stěny k 1. kruhu, mírně vlevo na tupou hranu. Tou k 3. kruhu cesty „Bouřkové období“. Tou na vrchol. Vladimír Hájek, Aleš Ligas, 22.4.2010



KOBYLKA

Grashüpfer

MAPY.CZ

Google Maps

JIŽNÍ HRANA, VIIc

Stěnou při J oblé hraně přes 2 kruhy přímo na vrchol.

PÁNVIČKA, VIIa

Středem JZ stěny přes kruh přímo na vrchol. Vladimír Hájek, Jitka Hájková, 25.4.2011

SEVERNÍ CESTA, IV

Vlevo v S stěně podél vhloubení šikmo doprava na balkónek a vzepřením na vrchol. Vladislav Nehasil, 5.11.2006

ZÁPADNÍ CESTA, II

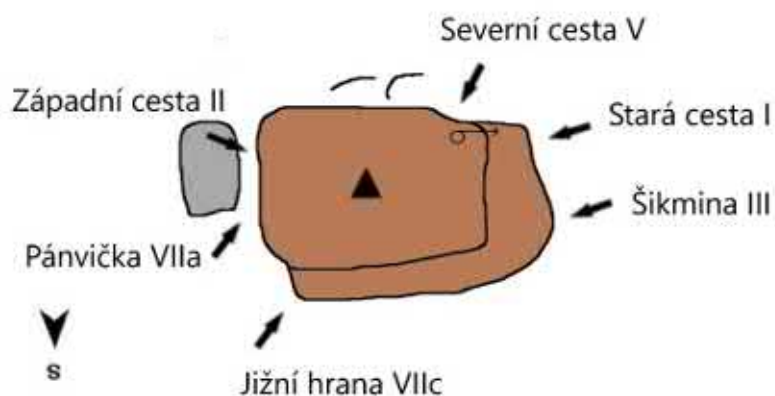
Od Z komínem na blok, vlevo na kazatelnu a podél spáry na vrchol.

ŠIKMINA, III

Vlevo od „Staré cesty“ ukloněnou stěnou mírně šikmo vlevo na vrchol.

STARÁ CESTA, I

Položenou V stěnou na vrchol.



KRÁTER – M

Krater – M

MAPY.CZ

Google Maps

BRÁNA DO PEKLA, RP VIIIb

V levé části údolní stěny přes BH a převisem (hodiny), rajbuňkem ke kráteru a jím n. t. Tomáš Sobotka x Adam Hrubý, 9.10.2022

KŘEPELKA

Wachtel

 MAPY.CZ

 Google Maps

STARÁ CESTA, II

Vlevo v náhorní stěně vhloubením na balkón a hranou na vrchol.

VÝCHODNÍ HRANA, III

V hranou na balkón „Staré cesty“ a tou na vrchol.

JIHOVÝCHODNÍ ŽLAB, IV

Vlevo od „Východní hrany“ úzkým žlabem na oblou římsu, travers vlevo k díře a stěnou na balkón „Staré cesty“. Tou na vrchol.

JIŽNÍ CESTA, VI

Vpravo od „Cesty z úkrytu“ stěnou přímo do díry cesty „Jihovýchodní žlab“. Tou na vrchol. V. Nehasil, 25.4.2004

CESTA Z ÚKRYTU, VIIa

Ve středu údolní stěny komínem zužujícím se ve spáru, tou a stěnou přímo na vrchol. Jan Paul, Petr Kučera, V. Nehasil, 27.4.2004

PEČÍNKA, VIIb

JZ hranou přes K a hodiny na vrchol. V. Nehasil, D. Nehasil, 25.4.2004

PĚT PENĚŽ, VIIIb

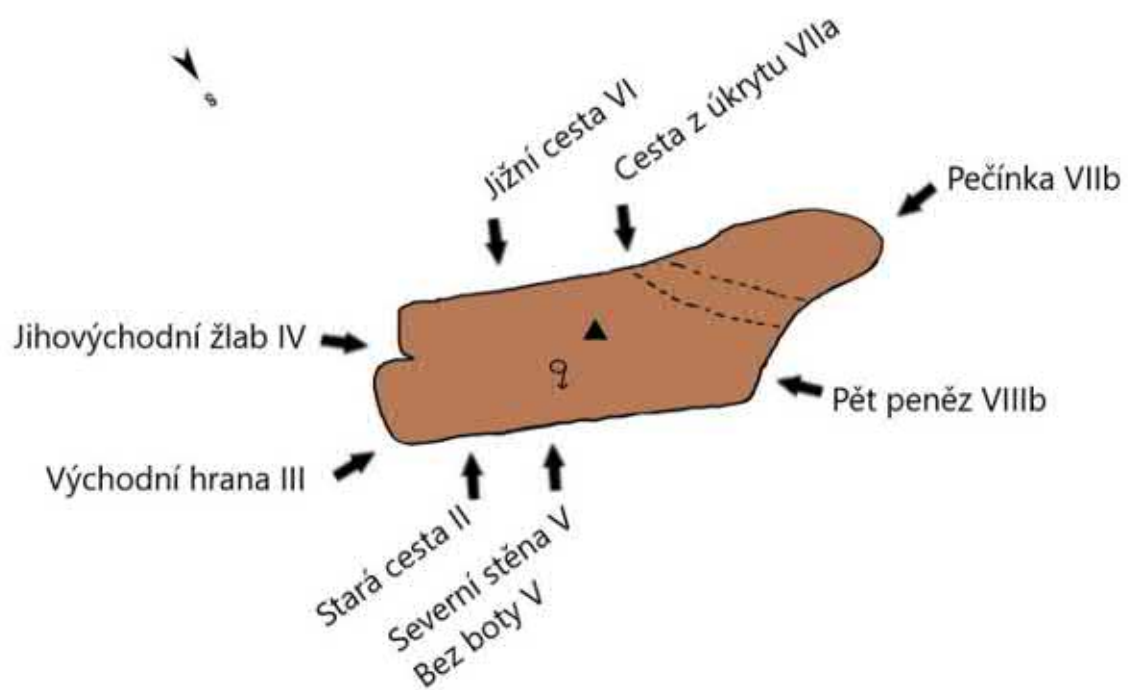
Vlevo od „brány“ převislým sokolem a přímo ke K. Šikmo vpravo stěnou na polici (hodiny) a přímo n. v. Pavel Henke, Pavel Bechyně, Tomáš Sobotka, 6.11.20228

SEVERNÍ STĚNA, V

Středem S stěny (pod slaněním) přes hodiny na vrchol. V. Nehasil, D. Nehasil, 25.4.2004

BEZ BOTY, V

3m vpravo od „Staré cesty“ stěnou n. v. Jaroslav Kukla, 12.9.2006
(poznámka: stejné jako cesta „Severní stěna“)



KŘÍŽOVÁ JEHLA

Kreuznadel

 MAPY.CZ

 Google Maps

STARÁ CESTA, II

Náhorní hranou přes balkón n. v. (Na balkón lze překročit z masivu).

BOČNÍ CESTA, IV

SZ stěnou šikmo vlevo na balkón a hranou n. v. Hasso Gantze, Winfried Popelka, 22.9.1998

ODSOUZEN K ZNOVUZROZENÍ, RP VIIIb

Podél údolní S hraně přes BH a přímo přewisem na balkón „Boční cesty“ a tou n. v. Pavel Henke, Pavel Bechyně, 22.5.2020

TEMNÁ HRANA, VI

V údolní hraně spárou ke kruhu a vlevo stěnou na balkón. „Boční cestou“ n. v. Hasso Gantze, Albrecht Kittler, Marius Zippe, 22.9.1998

BŮH ODPOUŠTÍ, RP VIIIb

Středem údolní JV stěny podél trhliny BH a stěnou mírně zprava do zářezu, středem palice pod slaněním přímo n. v. Pavel Henke, Pavel Bechyně, 22.5.2020

KUKAČKA – M

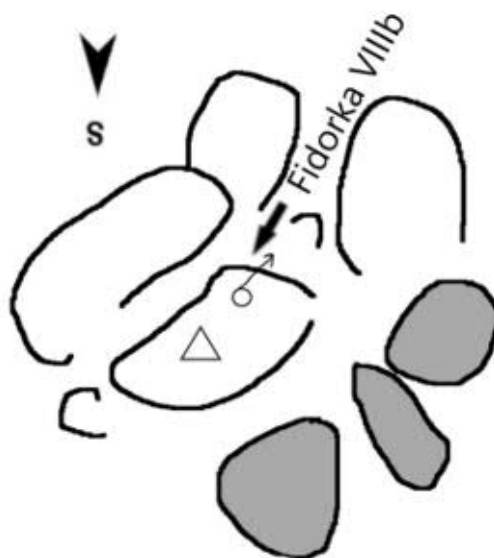
Kuckuck - M

MAPY.CZ

Google Maps

FIDORKA, VIIIb

Oblou hranou přes 2 kruhy na vrchol. Vladimír Hájek, Aleš Ligas, 26.4.2010



KY-HE-SO - M

Ky-He-So - M

MAPY.CZ

Google Maps

ŠOUBYZNYS, RP VIIc

V SZ stěně přes převis do sokola a jím přes BH na polici (hodiny) přes střežovitý převis a spárou n. t. Pavel Henke, Pavel Bechyně, 26.4.2020

WHASÍ, RP VIIb

V SZ stěně trhlinou v převise do spáry a tou přes BH na polici (hodiny). Přes střežovitý převis do spáry a tou n. t. Pavel Henke, Pavel Bechyně, 26.4.2020

TĚŽBA, RP VIIa

Nástup jako cesta „Whasí“. Od BH šikmo vpravo stěnou na polici (hodiny), travers vpravo ke komínu a jím ke slaňovacímu BH. Pavel Henke, Pavel Bechyně, 26.4.2020

TLAKOMĚŘ, RP VIIc

Uprostřed údolní stěny do jeskyně a výraznou spárou přes BH do komína. Jím ke slaňovacímu kruhu. Pavel Bechyně x Pavel Henke, 17.4. 2020

PUMPUJ, RP VIIIb

Cestou „Tlakoměr“ do komína a šikmo vpravo převislou stěnou přes BH na balkón 2.BH. Spárou přímo přes střežku na balkónek a přímo n. t. Pavel Henke x Pavel Bechyně, 17. 4. 2020

UPGRADE, RP VIIIc

Cestou „Doping control“ k 2.BH. Šikmo vlevo stěnou k 3.BH. Odtud přímo stěnou nebo hranou na balkón (hodiny) a převísem šikmo vlevo n. t. Pavel Henke x Pavel Bechyně x Tomáš Sobotka, 19. 4. 2020

DOPING CONTROL, RP IXb

Údolní stěnou zprava k BH a přímo přes 2.BH a 3.BH na balkón k velkým orlojům. Přímo přes převis a stěnou (hodiny) ke slaňovacímu BH. Pavel Henke x Pavel Bechyně x Lucie Sobotková x Tomáš Sobotka, 18. 4. 2020

KLASIKA, VII

Nástup u komína „Staré cesty“ a dlouhý travers po polici vlevo do žlabu a jím na polici (hodiny), přímo stěnou ke společnému slaňovacímu BH. Pavel Henke, Pavel Bechyně, 21.4. 2020

SÍLA ZVYKU, VII

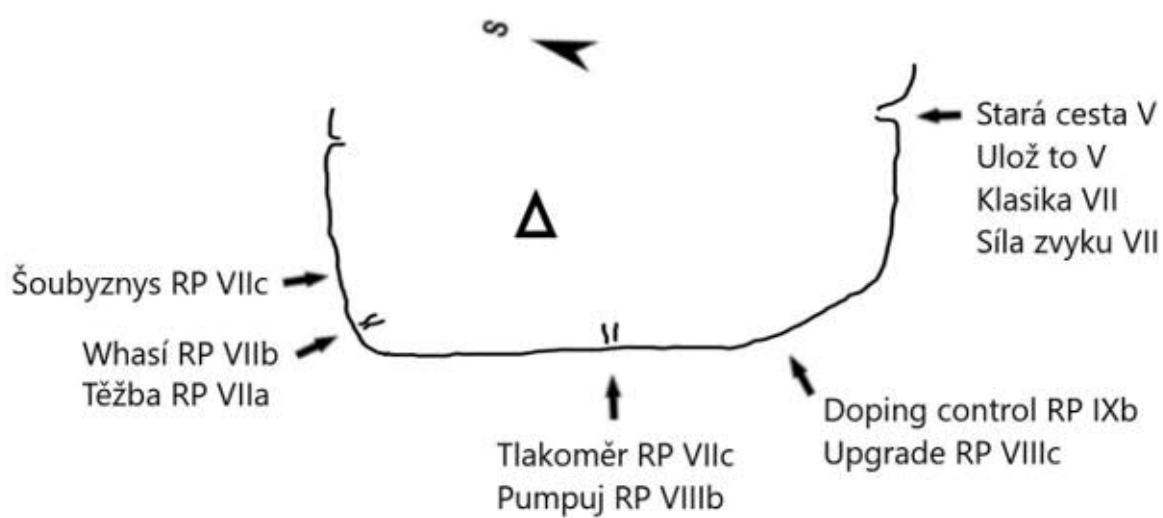
Nástup vlevo od komína „Staré cesty“ a stěnou přes hodiny a 1.BH k hodinám. Šikmo vlevo a přímo přes 2.BH ke slaňovacímu BH. Pavel Henke, Pavel Bechyně, 21.4. 2020

ULOŽ TO, V

Vpravo v J stěně komínem jako „Stará cesta“ vlevo stěnkou a spárou n. t. Pavel Henke, Pavel Bechyně, 21.4. 2020

STARÁ CESTA, V

Komínem „Staré cesty“ vlevo stěnkou a spárou n. t. Tomáš Sobotka, Anežka Sobotková, Tomáš Sobotka ml., 18.4. 2020





LANČOVÁ VYHLÍDKA – M


Lancel Aussicht – M

MAPY.CZ

Google Maps

DVOJČATA, VIc

Středem Z stěny n. t. Pavel Henke, Tomáš Sobotka, 11.9.2022



MILA – M

Mila - M

MAPY.CZ

Google Maps

DEN POKÁNÍ, IXc

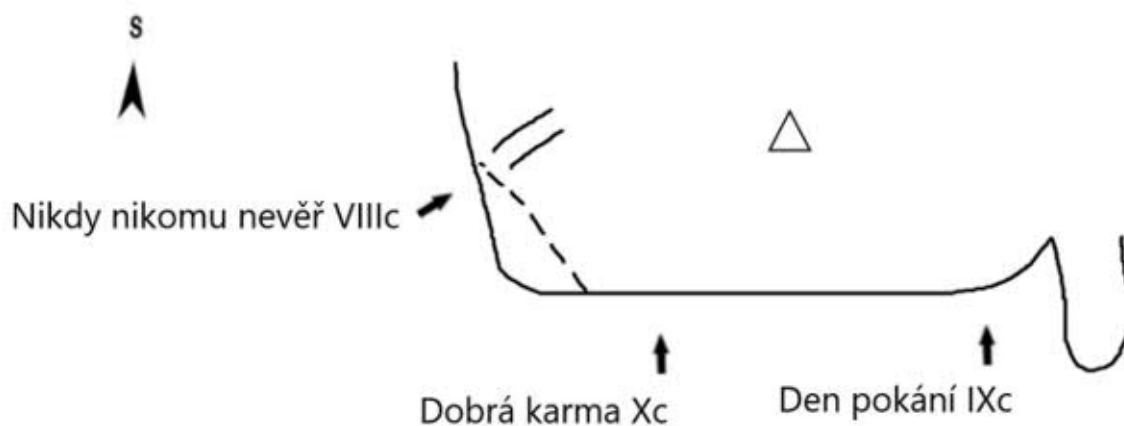
Hranou k BH a nad ním vlevo k 2.BH. Přímo n. t. Doren Kraus x Jacob Trültzsch x Tomáš Sobotka, 16.11.2021

DOBRÁ KARMA, Xc

Od Z stěnou k BH a převislou stěnou zprava 2.BH, šikmo vlevo na hranu a tou n. t. Tomáš Sobotka x Pavel Henke, 20.10.2021

NIKDY NIKOMU NEVĚŘ, RP VIIIc

Trhlinou v údolní stěně, převisem a spárou přímo n. t. Tomáš Sobotka x Pavel Henke, 1.11.2021





NOVÝ SVĚT

Neue Welt

MAPPY.CZ

Google Maps

DVOJNÍCI, III

Středem J stěny n. v.

SVATÁ VĚTVIČKA, V

V Z stěně sokolíkem a koutkem n. v. Tomáš Sobotka, Pavel Henke, Anežka Sobotková, Tomáš Sobotka ml., 8.1.2022

ADAMOVA JABLKA, IV

Vlevo od cesty „Svatá větvíčka“ krátkou stěnkou n. v. Pavel Henke, Tomáš Sobotka, Tomáš Sobotka ml., Anežka Sobotková, 8.1.2022

VÍTEJ V NOVÉM SVĚTĚ, VIIIa

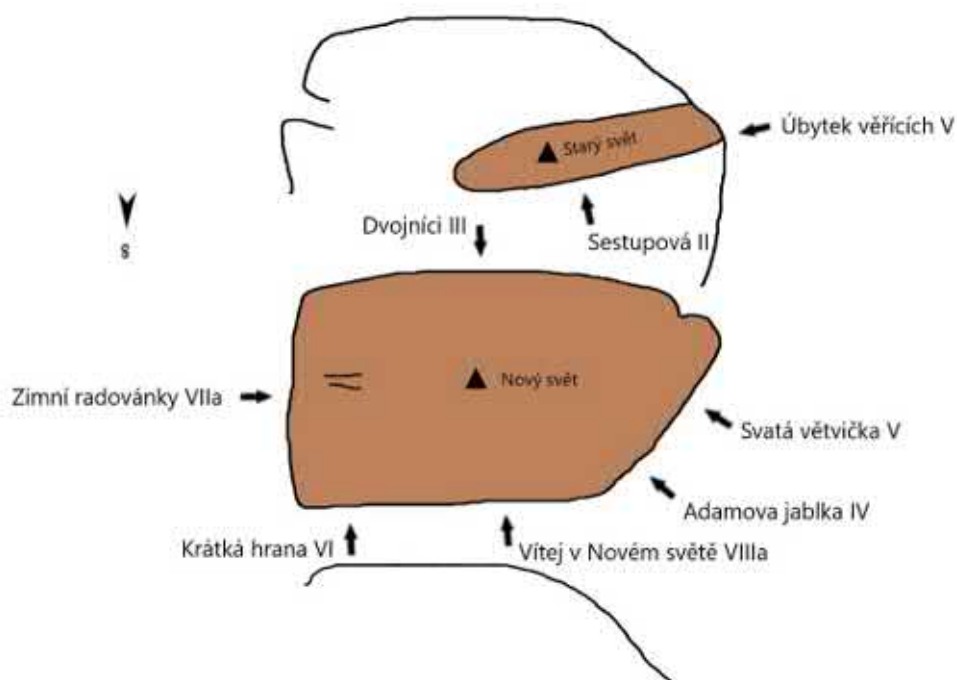
Středem S stěny n. v. Tomáš Sobotka, Pavel Henke, Anežka Sobotková, Tomáš Sobotka ml., 8.1.2022

KRÁTKÁ HRANA, VI

V levé části S stěny podél oblé hrany n. v. Jan Paul, 18.3.2022

ZIMNÍ RADOVÁNKY, VIIa

Trhlinou ve V stěně (hodiny) a přes balkón vlevo n. v. Pavel Henke, Tomáš Sobotka, Tomáš Sobotka ml., Anežka Sobotková, 8.1.2022







OFFLINE – M

Offline - M

MAPY.CZ

Google Maps

ZTRACENÁ, II

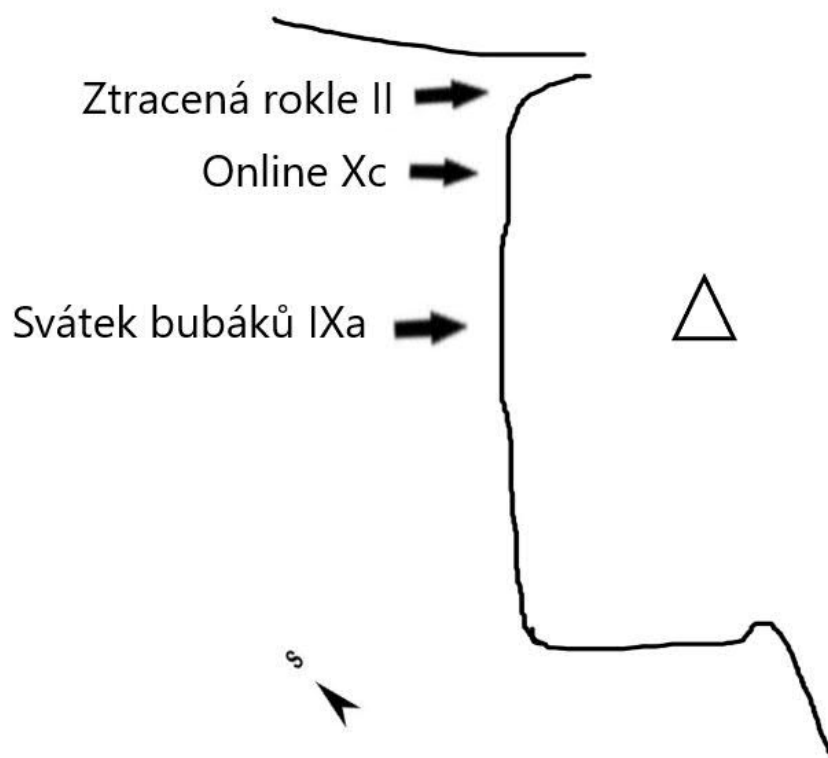
Zářezem, roklí a komínem n. v. Tomáš Sobotka ml., Anežka Sobotková, 31.10.2021

ONLINE, Xc

Hranou přes 2 BH n. v. Tomáš Sobotka, 16.10.2021

SVÁTEK BUBÁKŮ, IXa

Středem stěny 2 BH a zprava s hranou přes 3.BH n. v. Ondra Beneš x Tomáš Sobotka, 31.10.2021





OLEŠSKÁ VĚŽ

Ohlischer Turm

MAPY.CZ

Google Maps

STUDENÁ FRONTA, VIIc

Vlevo od „Údolní cesty“ stupňovitou hranou přes 2 kruhy na balkón, výše vlevo přes převis (3. kruh) a šikmo vpravo stěnou na vrchol. Jürgen Höfer, Stephan Bucko, 27.8.2011

ÚDOLNÍ CESTA, VIIb

V pravé části údolní stěny komínem na balkón, výše vpravo přes převis (kruh) a stěnou šikmo vlevo na vrchol. Jürgen Höfer, Matthias Mittasch, 10.7.2011

STARÁ CESTA, I

Z náhorní hrany do kouta, jím na balkón a stěnou na vrchol.

JIŽNÍ CESTA, II

Vlevo od „Staré cesty“ širokým zářezem na balkón a „Starou cestou“ na vrchol.

NÁHORNÍ CESTA, VIIb

Vlevo od „Jižní cesty“ převislou stěnou, výše vzepřením na vrchol. Vladislav Nehasil, 25.10.1995

JIHOZÁPADNÍ HRANA, VI

Zleva podél JZ hrany (kruh) přímo na vrchol. Dáša Kropáčková, Zdeněk Kropáček, 17.4.1988

ZIMNÍ CESTA, III

Vlevo v Z stěně spárou, zprava přes převis a komínem na vrchol. Dáša Kropáčková, Zdeněk Kropáček, 6.1.1988

CESTA GKG, III

Od nástupu cesty „Jihozápadní hrana“ travers doleva po lávce do komína „Zimní cesty“ a tou na vrchol. Falk Kittner, F. Herr, F. Kossin, 14.6.2009

JIHOVÝCHODNÍ HRANA, VIIa

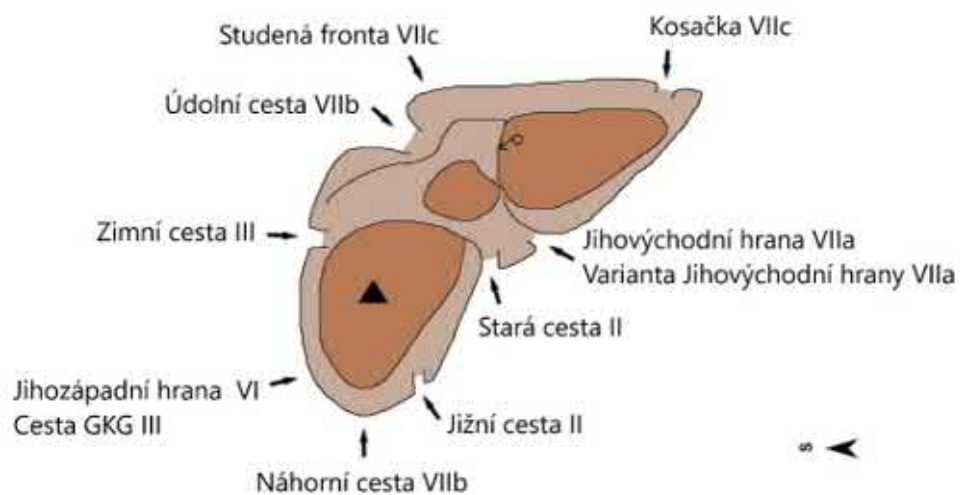
Vpravo od „Staré cesty“ koutem ke kruhu. Stěnou šikmo doprava a hranou na vrchol. Dáša Kropáčková, Zdeněk Kropáček, 19.4.1988

VARIANTA JIHOVÝCHODNÍ HRANY, VIIa

Cestou „Jihovýchodní hrana“ ke kruhu a od něj vlevo tupou hranou na vrchol. Vladislav Nehasil, 25.10.1995

KOSAČKA, VIIc

Vlevo v údolní stěně výrazným sokolem přes 3 kruhy, výše vlevo na hranu (4. kruh) a tou na vrchol. Vladislav Hájek, Jan Stárek, Aleš Ligas, 28.4.2010



OPOMENUTÁ VĚŽ

Übergangener Turm

MAPY.CZ

Google Maps

NÁHORNÍ CESTA, I

Z náhorní S strany po schodech přímo n. v. Místní kluci a holky od nepaměti

NÁHORNÍ TRHLINA, VI

Uprostřed náhorní stěny podél trhliny a přes police n. v. Jan Paul, 1. 4. 2021

NEZNÁMÁ CESTA, VIIa

V pravé části údolní stěny koutkem a stěnou přes kruh n. v. David Korejtko x Petr Frost, 10.10.2016

PODZIMNÍ CESTA, IV

Středem údolní J stěny přímo na vrchol (slaňovací BH). Petr Frost, David Korejtko, 10.10.2016

PLAZIVKA, IV

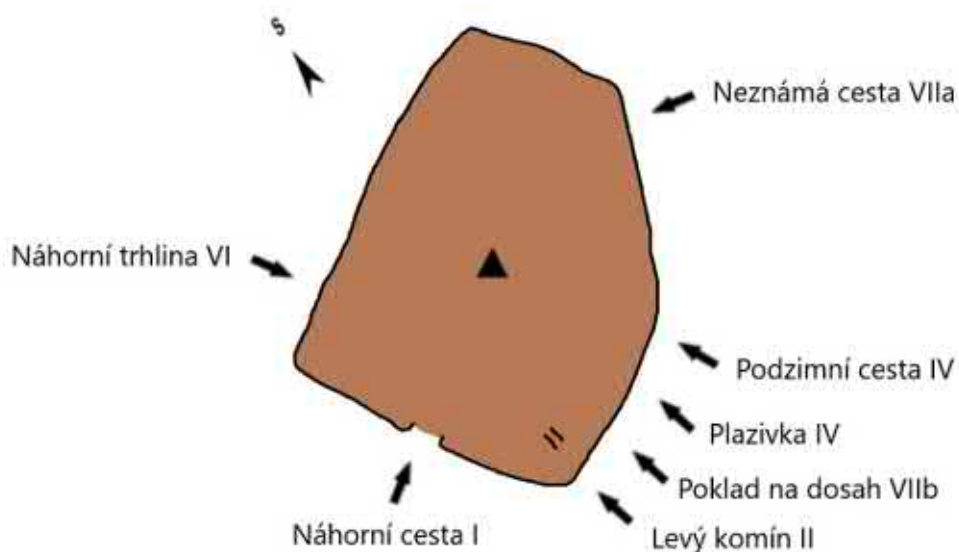
Vpravo od cesty "Poklad na dosah" stěnou do vhloubení, tím a stěnou n. v. Jan Paul, 1. 4. 2021

POKLAD NA DOSAH, VIIb

Vlevo od cesty "Plazivka" úzkou převislou stěnou podél hrany n. v. Jan Paul, 7. 6. 2021

LEVÝ KOMÍN, II

Levým komínem n. v. David Korejtko, Petr Frost, 10.10.2016







PASÁČEK

Hirtenknabe

 MAPY.CZ

 Google Maps

STARÁ CESTA, III

Náhorní (J) stěnou na vrchol.

HUSOPASKA, VIIa

Z předskalí Z převislou hranou na vrchol (nejištěno). Pavel Henke, Pavel Bechyně, 5.3.2018

ÚDOLNÍ CESTA, V

Vpravo v údolní stěně širokou spárrou, výše stěnou podél trhliny na vrchol. Vladislav Nehasil, Jan Paul, 8.6.2010

PTAČÍ KŘÍK, VIIb

Vlevo v údolní stěně podél hrany (kruh) na vrchol. Jan Paul, Vladislav Nehasil, 8.6.2010

KŘÍŽ KE JMÉNU, VIIa

Středem V stěny (kruh) na vrchol. Vladislav Nehasil, Jan Paul, 8.6.2010

KRÁTKÁ HRANA, VIIa

Z kamenu podél JV hrany na vrchol. Jan Paul, Vladislav Nehasil, 8.6.2010





PASTÝŘSKÝ KÁMEN – M

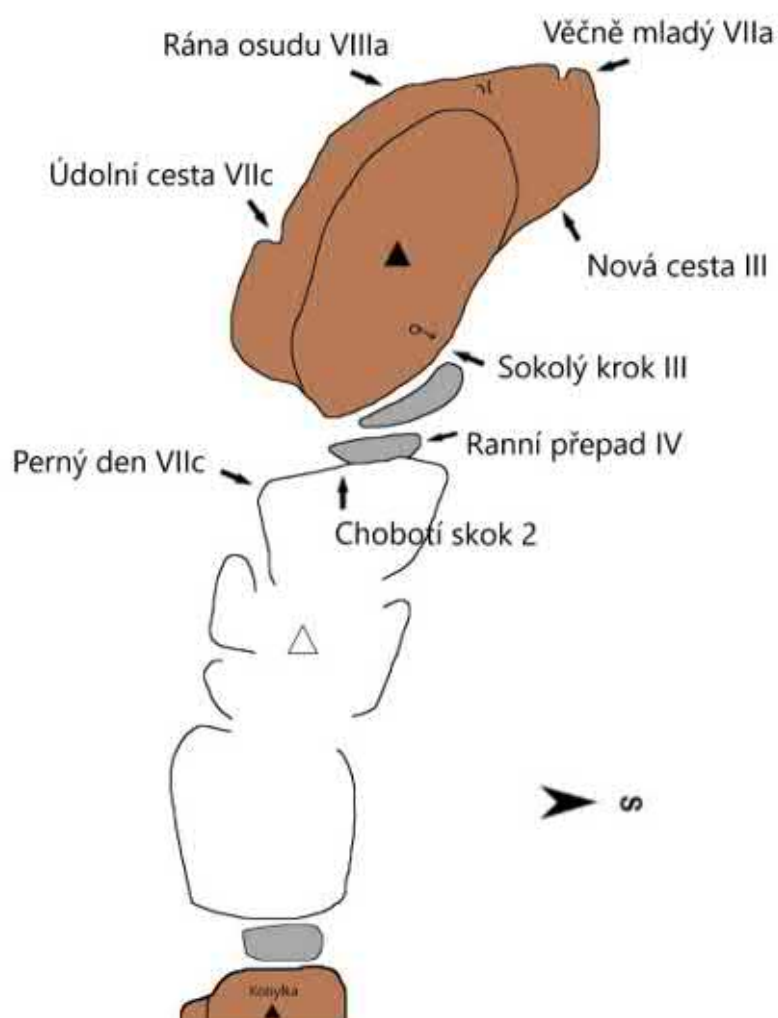
Hirtenstein - M

MAPY.CZ

Google Maps

PERNÝ DEN, VIIc

Vlevo v J stěně přes kruh přímo na vrchol. Vladislav Nehasil, David Nehasil, 12.6.2012



PÉCOVKA

Backstein

MAPY.CZ

Google Maps

SOKOLÍ KROK, III

Z náhorní strany přímo pod slaněním na vrchol. Vladimír Hájek, 2.4.2010

RANNÍ PŘEPAD, IV

Z náhorní strany na přilehlý blok v masivu, přepad a na vrchol. Vladislav Nehasil, Milan Šafařík, Martin Horák, 15.7.2012

CHOBOTÍ SKOK, 2

Od V z masivu přeskok na vrchol. David Nehasil, 27.6.2011

ÚDOLNÍ CESTA, VIIc

Středem J stěny přes 3 kruhy na vrchol.

VĚČNĚ MLADÝ, VIIa

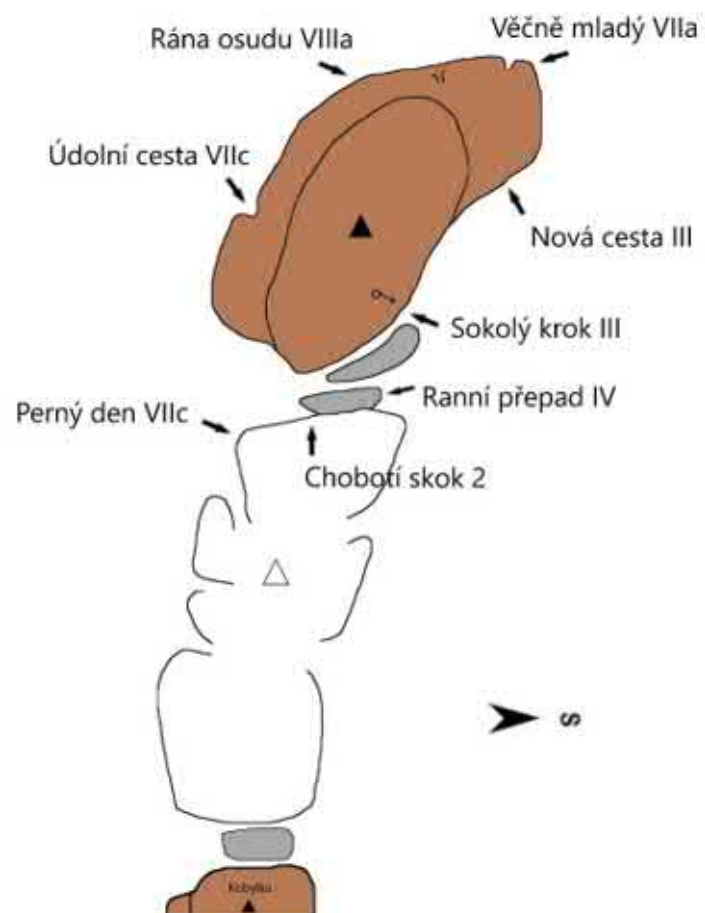
Šikmou spárou okolo Z hrany doprava na balkón (hodiny), výše trhlinou a ukloněnou stěnou na vrchol. Vladislav Nehasil, 15.3.2012

NOVÁ CESTA, III

Vpravo od cesty „Sokolí krok“ přes hroty na hranu a lehce na vrchol. Jan Paul, 30.6.2011

RÁNA OSUDU, VIIIa

V levé části údolní stěny ke kruhu a vlevo stěnou podél trhliny na balkón. Ukloněnou stěnou na vrchol. Vladislav Nehasil, Jan Paul, 23.5.2013



PISTÁCIOVÁ VĚŽ

Pistazienturm

 MAPY.CZ

 Google Maps

NÁHORNÍ HRANA, III

Náhorní hranou (tesané stupy) přímo na vrchol.

STARÁ CESTA, II

Od náhorní hrany travers doprava do středu J stěny a tou přes stupeň na vrchol.

SEVEROZÁPADNÍ CESTA, IV


Z náhoří po lávce vlevo a stěnou n. v.

VYLÍZANEJ KORNOUT, VIIIc

V údolní stěně koutem a vpravo přes hodiny k 1. a 2. K přímo na vrchol. Pavel Henke x Pavel Bechyně, 11.4.2020

VYLÍZANEJ KORNOUT - VARIANTA, VIIIc

Od 1.K vzhůru a šikmo vlevo na vrchol. Pavel Henke x Pavel Bechyně, 11.4.2020



POPOVIČSKÝ KÁMEN

Poppenstein

 MAPY.CZ

 Google Maps

STARÁ CESTA, II

Od náhorní hrany po lávce vlevo dlouhý traverz na balkón v údolní stěně. Stěnou na vrchol.

NA DRUHÝ POKUS, V

Vpravo v JV stěně vhloubením a stěnou přímo na vrchol. Vladislav Nehasil, 13.5.2010

ÚDOLNÍ CESTA, V

Údolní stěnou (hodiny), výše „Starou cestou“ na vrchol. Vladislav Nehasil, Jan Paul, 16.5.2010

NOVÁ CESTA, IV

Ve středu SV stěny vprav po lávce na balkón, výšvihem na druhý balkón a „Starou cestou“ na vrchol. Vladislav Nehasil, 2006

S NEJVYŠŠÍ OPATRNOSTÍ, VI

Ve středu SZ stěny přímo (smyčky) na vrchol (borovice) Vladislav Nehasil, Jan Paul, 16.5.2010

NÁHORNÍ CESTA, III

Od náhorní (V) hrany stěnou šikmo vpravo do vhloubení a jím na vrchol. Vladislav Nehasil, 2006

PŘÍMÁ VARIANTA, V

Vlevo v SZ stěně podél přerušené spáry, výše jak „Náhorní cesta“ na vrchol. Jan Paul, Vladislav Nehasil, 16.5.2010

BEZVA FINTA, VIIc

Převislou náhorní hranou přímo na vrchol. Jan Paul, Vladislav Nehasil, 20.7.2010

ZÁBLESK SLUNCE, VIIa

Stěnou pod slaněním na vrchol. Jan Paul, Vladislav Nehasil, 16.5.2010



SKRYTÁ VĚŽ

Versteckter Turm

MAPY.CZ

Google Maps

STARÁ CESTA, II

Od J komínem n. v. neznámí lezci, 1980

PRAVÁ SEVERNÍ CESTA, III

Pravým S komínem přes velký balvan n. v. Jan Paul, Šárka Paulová, 12. 3. 2021

LEVÁ SEVERNÍ CESTA, IV/1

Levým S komínem přes zúžení na balkon a přeskok nebo přepad n. v. Jan Paul, 12. 3. 2021

JESKYNNÍ CESTA, IV

Vpravo od "Staré cesty" prolezením přes uzávěru do pravého J komínu, jím a průlezem přes velkou díru n. v. Jan Paul, Šárka Paulová, 12. 3. 2021



SNÍLEK

Träumer

MAPY.CZ

Google Maps

STARÁ CESTA, I

Z masivu přepad (nebo přeskok, 1) n. v. Kurt Nietzsche, 4.12.1938

ZAJÍC A VLK, V

V levé části náhorní strany stěnou přímo n. v. Jörg Nescheida, Mario Witte, Matthias Feldmann, 12.4.2009

VODNÁŘ, IV

Levou náhorní hranou n. v. Vladislav Nehasil, 5.10.2006

SLUNCE VE STÍNU, VIIb

Z jižní strany spárou v koutě mezi věží a masívem ke kruhu. Spárou přes převis do sedla a „Starou cestou“ n. v. Jörg Nescheida, Mario Witte, Matthias Feldmann, 3.1.2009

U VYSTŘELENÝHO OKA, VIIb

V údolní stěně převislou spárou ke kruhu. Komínem na balkón. Doprava na druhý balkón a stěnou přes 2. K n. v. Jörg Nescheida a Matthias Feldmann a Mario Witte, 26.12.2008

TESÁNÍ VLASTNÍHO OSUDU, IXa

Převislou SZ údolní stěnou přes kruh a 2 BH n. v. Tomáš Sobotka x Mario Witte x Jörg Nescheida x Pavel Henke, 4.1.2021

SNÍM RÁD, VIIa

Z balkónu v SZ stěně přes kruh krátkou rajbuňkovou stěnkou n. v. Jan Paul, 4.9.2022

MALÝ PRINC, IV

Pravou náhorní hranou n. v. Jaroslav Kukla, 20.9.2007

PATKA, VI

Vpravo v náhorní stěně žlabem n. v. Jörg Nescheida, Matthias Feldmann, Mario Witte, 7.2.2009

CESTY SNŮ, IXa

Středem náhorní stěny přímo n. v. Tomáš Sobotka, 14.10.2022

SPORNÝ KÁMEN

Haderstein

MAPY.CZ

Google Maps

STARÁ CESTA, I

Po vytesaných stupech na vrchol.

UNFÉR, I

Po předskalí k borovici a vpravo stěnou na vrchol.

NESPORNÝ SOKOL, VIIb

Údolní JZ hranou do krátké spáry, travers vlevo do sokolíka, jím a stěnou vlevo na vrchol.
Pavel Henke, Petr Kočka, 27.10.2006

SYMBIÓZA, VIIIb

Převislým koutem přes 2K na vrchol. Vlastimil Peroutka a Pavel Henke, 22.7.2009

WE ARE CHAMPIONS, VIIIc

Vpravo v S stěně přes 2K na vrchol. Vladislav Nehasil, Jan Paul, 1.5.2019

VYPÁLENÝ RYBNÍK, VIIIb

Středem S stěny přes kruh a hodiny na vrchol. Vladislav Nehasil, Jan Paul, 1.5.2019

PAVEL BEZ PAVLA, V

V levé části údolní S stěny, stěnou přes vodorovný zářez přímo do vhloubení a jím na vrchol.
Pavel Henke, Petr Kočka, 27.10.2006

MATURITA, IV

Nástup vlevo od cesty „Pavel bez Pavla“ stěnou přímo na vrchol. Jiří Vyhlídka, 3.6.2008

PICHLAVÁ HRANA, III

SV hranou přímo na vrchol. Petr Kočka, Pavel Henke, 24.5.2006

NEDBALÁ CESTA, II

Od V komínem na širokou polici a po ní vpravo na vrchol. Petr Kočka, Pavel Henke, 24.5.2006

NESMĚLÝ MUEZÍN, IV

Náhorní JV hranou přímo na vrchol. Petr Kočka, Pavel Henke, 24.5.2006

STAROMILEC – M

Ein Alter Liebhaber - M

MAPPY.CZ

Google Maps

NA LEPŠÍ ČASY!, VIIa

V pravé části V stěny stěnou přes díry (BH) n. t. Jan Paul, Šárka Paulová, 12.3.2022

SVĚTLÝ ZÍTRĚK?, VIIa

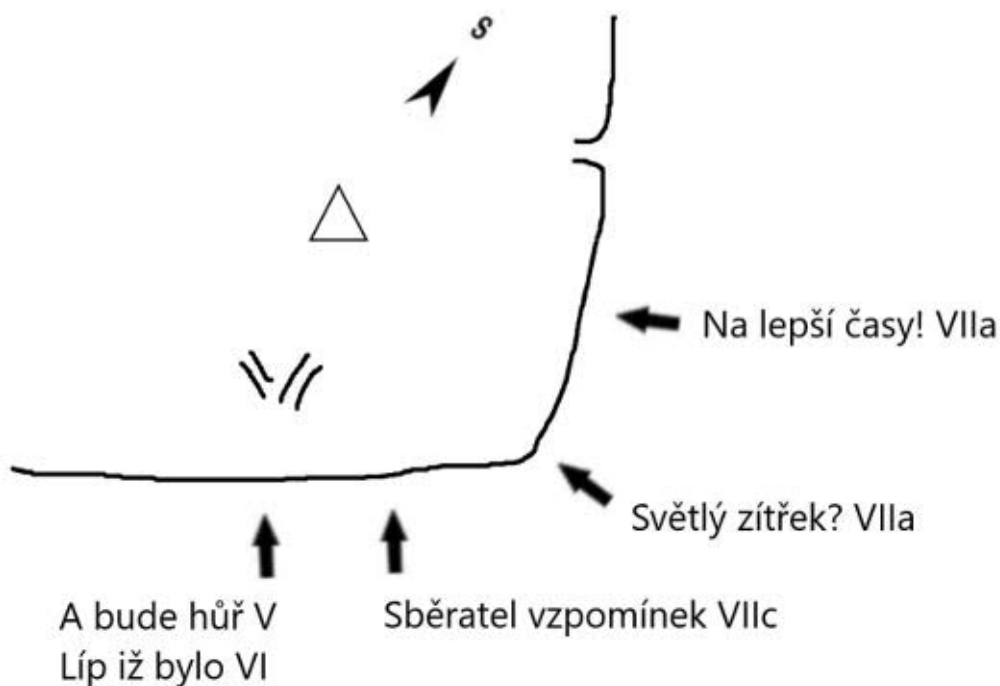
V levé části V stěny podél hrany a stěnou (BH) n. t. Jan Paul, 12.3.2022

A BUDE HŮŘ..., V

Uprostřed JV stěny trhlinou a žebrem n. t. Jan Paul, 22.2.2022

LÍP UŽ BYLO..., VI

Uprostřed JV stěny doleva jdoucí spárou n. t. Jan Paul, 22.2.2022





STARÝ SVĚT

Alte Welt

MAPY.CZ

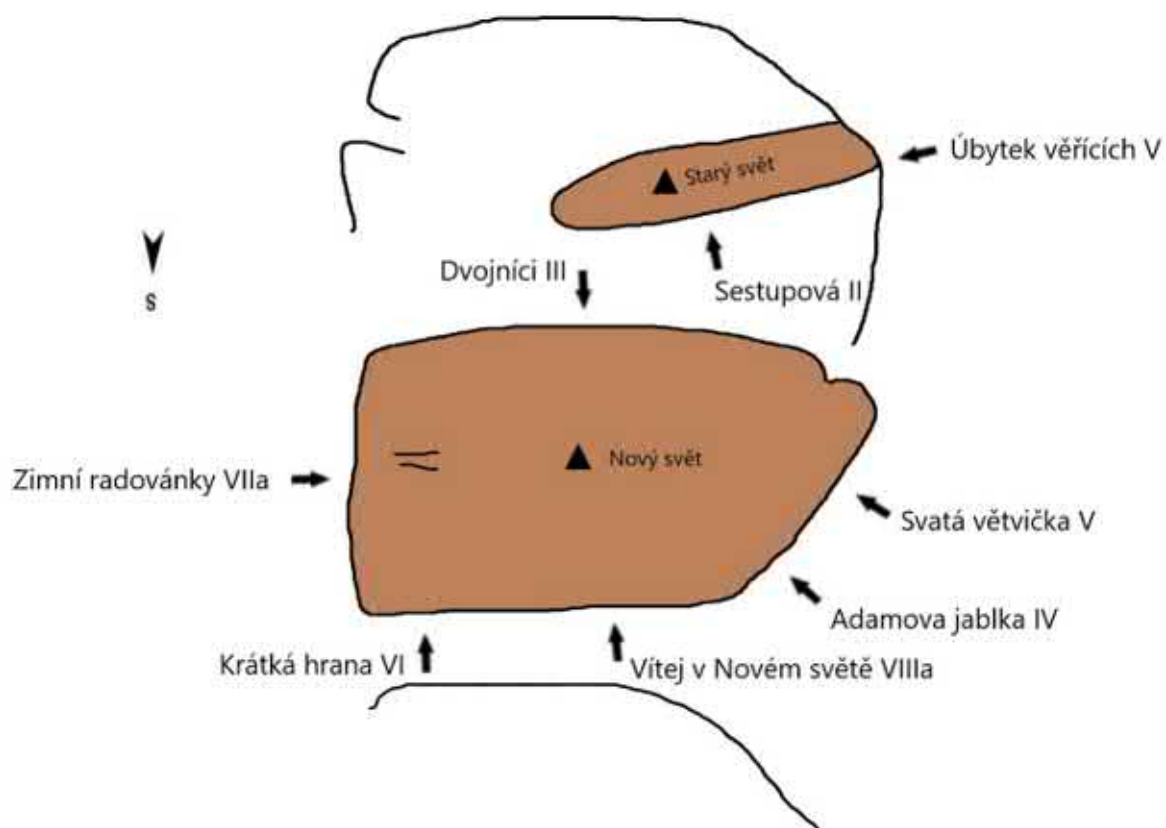
Google Maps


SESTUPOVÁ, II

Náhorní stěnkou n. v.

ÚBYTEK VĚŘÍCÍCH, V

Výraznou údolní Z hranou n. v. Tomáš Sobotka, Pavel Henke, 8.1.2022





STRACH

Fear

MATY.CZ

Google Maps

SESTUPOVÁ, II

S stěnou a komínem n. v.

VÍRA HORY PŘENÁŠÍ, IXb

V SZ stěně převisem přímo do koutové trhliny a jí až k převisu. Zprava zářezem a stěnou n. v.

Tomáš Sobotka, Pavel Henke, 11.11.2022

STRÁŽCE SLUNEČNÉ BRÁNY

Sonnentorewächter

MAPY.CZ

Google Maps

STARÁ CESTA, I

Z masivu od S sestup a překrok na vrchol.

KOMÍN, II

Od SZ nebo JV komínem mezi věží a masivem na vrchol.

JIŽNÍ SPÁRA, VIIa

Vpravo v J stěně koutem vzhůru, traverz doleva do spáry a tou ke kruhu. Vlevo stěnou na vrchol. Mario Witte a Jörg Nescheida, 25.4.2009

HRUBÁ ZÁPLATA, IXb

J stěnou přímo přes převis a BH do římsy, vlevo a přímo přes 2.BH a hodiny n. v. Adam Hrubý x Tomáš Sobotka, 28.9.2022

KREV NA RUKÁCH, RP IXc

Od hrany traverzem vpravo do spáry a tou ke K, mírně zprava do římsy (vlevo hodiny v hraně) a zprava středem J stěny přes převis na balkón n. v. Tomáš Sobotka x Jörg Nescheida, Pavel Henke, Mario Witte, 9.5.2022

SLUNEČNÍ HODINY, VIIc

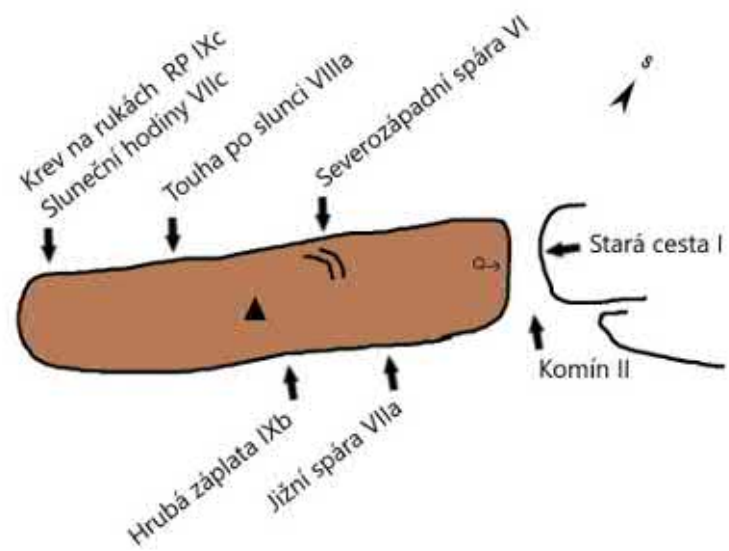
Zleva na údolní hranu a tou přes kruh a hodiny na vrchol. Pavel Henke, Pavel Bechyně, 10.4.2018

TOUHA PO SLUNCI, VIIIa

Vpravo v SZ stěně přes 2K na polici, vpravo na balkón a hranou na vrchol. Jörg Nescheida, Matthias Großer, Matthias Feldmann, Mario Witte, 2.8.2009

SEVEROZÁPADNÍ SPÁRA, VI

Uprostřed SZ stěny spárou do výklenku a stěnou zleva, nebo zprava na vrchol. Andreas Huke, Matthias Krell, Matthias Großer, 1 7.5.2008



Sluneční hodiny, VIIc



Hrubá záplata, IXb – Adam Hrubý x Tomáš Sobotka

STRÁŽCE TÁBOŘIŠTĚ

Lagerwächter

MAPY.CZ

Google Maps

STARÁ CESTA, III

Z náhorní strany travers vlevo do S stěny (velké hodiny). Po stupních na balkón a vpravo přes kruh n. v. Albrecht Kittler, Jürgen Schmädicke, Matthias Kresse, 19.4.1998

KŮROVEC, V

Podél JV oblé hrany, výše ukloněnou stěnou n. v. Vladislav Nehasil, Jiří Holpuch, 1.3.2022

JIŽNÍ CESTA, II

Nástup ve středu J stěny, přes převis (hodiny) na lávku a šikmou stěnou n. v. Matthias Kresse, Albrecht Kittler, 19.4.1998

SOUTĚŽ POPULARITY, VI

Ze zarostlé police u JZ hrany, zpočátku převisem, výše ukloněnou stěnou n. v. Vladislav Nehasil, Jiří Holpuch, 1.3.2022

TÁBORNICKÁ SPÁRA, VIIc

Z bivaku převislou širokou spárou na zarostlou polici. Libovolně n. v. Vladislav Nehasil, 4.5.2022

SUCHO V ÚSTECH, VIIc

Na S straně vlevo od výrazného žlabu, železitou stěnou do vodorovného zářezu a vpravo levou hranou žlabu na zarostlé police a ke kruhu „Staré cesty“. Vlevo od kruhu přímo n. v. Vladislav Nehasil, 4.5.2022


ZARPUTILÁ MATINKA, IV

Vpravo v náhorní stěně spárou a hranou n. v. Pierre Mieth, P. Mieth, Gerald Männel, 15.7.1999

ZAMRZNUTÝ TATÍNEK, V

Středem náhorní stěny přímo n. v. Pavel Henke, 14.10.2001





STRÁŽCE VŘESOVÉ DOLINY – M

Heidegrundwächter - M

MAPY.CZ

Google Maps

PŘESKOK, I/1

Z masívu sestup a přeskok (překrok) n. v.

KOMÍN, II

Od S, nebo J komínem mezi věží a masívem n. v.

NÁHORNÍ STĚNA, VIIa

Cestou „Komín“ od S a vpravo ke kruhu. Přímo stěnou na vrchol. Pavel Henke, Pavel Bechyně, 17.4.2020

S PUŠKOU V RUCE S OHNĚM V SRDCI, RP Xb

SZ hranou přes 2 BH a sokolem přímo na vrchol. Tomáš Sobotka x Pavel Henke x Lucie Sobotková, 19.4.2020

VELIKONOČNÍ CESTA INDIÁNŮ Z KMENEKOGI, IXa, RP IXb

Z patestu v údolní stěně přímo přes BH ke 2.BH a od něj šikmo vpravo do spáry a tou na vrchol. Tomáš Sobotka x Pavel Henke, Pavel Bechyně, 12.4.2020

NEJSI VÍTÁN, RP IXc

Z patestu v údolní stěně vpravo od cesty „Velikonoční cesta indiánů z kmene Kogi“ přímo přes BH až nad něj a vpravo do kouta. Jím ke kruhu cesty „Aha“ a tou na vrchol. Tomáš Sobotka, Pavel Henke, 21.4.2020

AHA, VIIc

V pravé části údolní stěny rozporem a stěnou za hranu do kouta. Tím přes kruh na balkón (hodiny) a přes převis přímo na vrchol. Pavel Henke, Pavel Bechyně, 17.4.2020

DRUHÝ PŘESKOK, 1

Z masívu sestup na jižní výběžek a přeskok n. v. Vladislav Nehasil, 13.10.2012



ŠIRÝ OCEÁN – M

Weiter Ozean - M

MAPY.CZ

Google Maps

ČEKÁNÍ NA NÁMOŘNÍKA, RP VIIIa

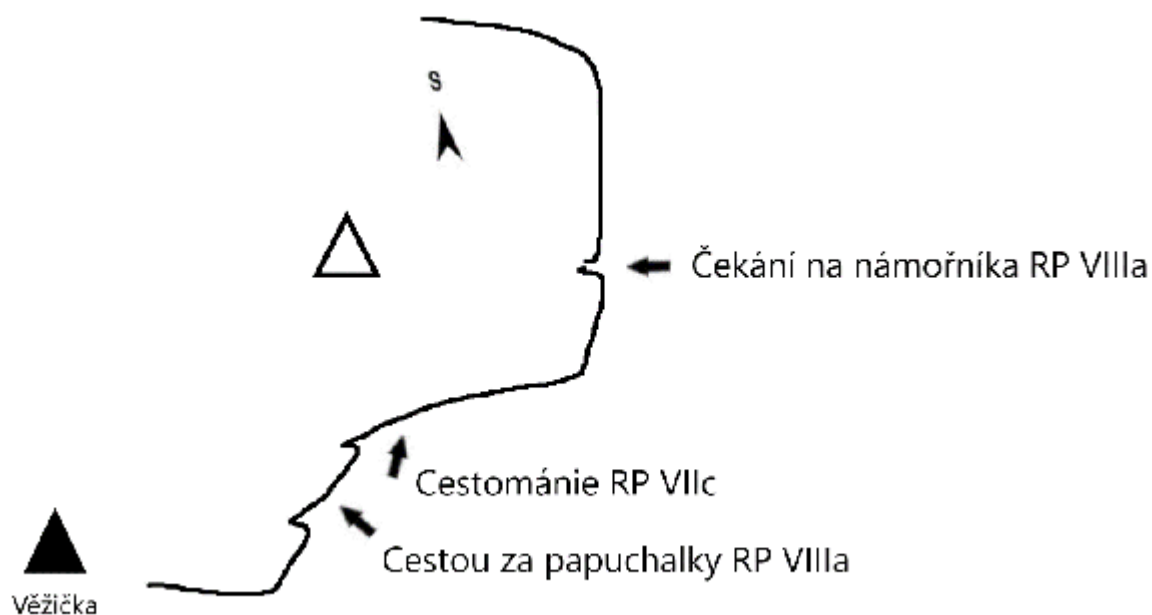
Spárou v JV stěně k BH a dále spárou která protíná převis n. t. Pavel Henke x Daniel Hölzl, David Korejtko, David Korejtko ml., Petr Frost, 19.7.2020

CESTOMÁNIE, RP VIIc

Uprostřed masívu stěnou přímo přes BH do vhloubení a jím n. t. Pavel Henke x Daniel Hölzl, David Korejtko, David Korejtko ml., Petr Frost, 19.7.2020

CESTOU ZA PAPUCHALKY, RP VIIIa

V levé části J masívu jemnou stěnou na zarostlou polici a přímo stěnou přes BH a dvě díry n. t. Pavel Henke x Daniel Hölzl, David Korejtko, David Korejtko ml., Petr Frost, 19.7.2020







ÚMRLČÍ KÁMEN - Q

Leichenstein - Q

MATY.CZ

Google Maps

ÚMRLČÍ CESTA, II

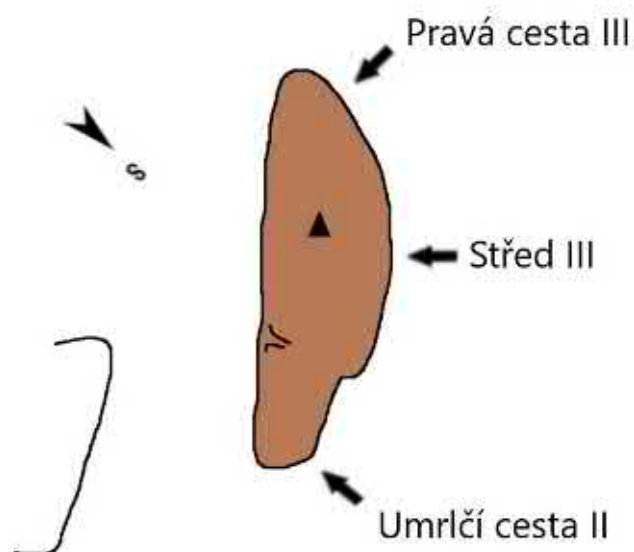
Náhorní hranou n. v.

PRAVÁ CESTA, III

V pravé části údolní stěny a hranou n. v.

STŘED, III

Středem údolní stěny n. v.



VĚŽIČKA

Türmchen

MAPY.CZ

Google Maps

VÝSTUP, II

Z balvanu v náhorní straně vpravo stěnou na balkón a stěnou na vrchol.

PRACNÝ ÚKOL, IV

Vlevo od cesty „Výstup“ hranou a stěnou přímo na vrchol. Wolfram Scheuner, 1.10.2000

ŠTĚSTÍ TO JE VOLBA, RP VIIIb

Koutem v údolní stěně, travers vpravo pod převisem na zarostlý balkón. Vlevo stěnou a přímo nad 1. K. Zprava nad převisem 2. K a zleva převisem na vrchol. Pavel Bechyně x Pavel Henke, 12.4.2020

JIŽNÍ STĚNKA, V

Středem J stěny na balkón a cestou „Výstup“ na vrchol. Vladislav Nehasil, 30.10.2001

PŘES PŘEVIS, VIIa

Vpravo od cesty „Výstup“ přes převis přímo na balkón a cestou „Výstup“ na vrchol. Pavel Henke, 29.9.2001





VLK

Wolf

MATY.CZ

Google Maps

STARÁ CESTA, I

Podél náhorní hrany na vrchol.

ZVĚDAVOST, RP VIIa

Z údolí přes převis ke kruhu, stěnou a hranou přes 2. kruh n. v. Pavel Henke, Pavel Bechyně, Jaroslav Kukla, Michael Bellmann, Daniel Flügge, Steffen Mann, Gunther Hünig, Udo Henke, Daniel Hölzl., 15.4.2018

VÝCHODNÍ ZÁŘEZ, III

Z balvanu od V přepad do stěny, spárou a zářezem vlevo na vrchol. Vladislav Nehasil, Jan Paul, 27.12.2017

VYHLÍDKA – M

Aussicht – M

MAPY.CZ

Google Maps

MOŘE HODIN, RP IXa

Od J zprava k BH a Z stěnou přes „moře“ hodin n. t. Adam Hrubý x Tomáš Sobotka, 9.10.2022

STOUPÁNÍ K POMNÍKU, RP Xa

Středem Z stěny přes 2 BH n. t. Tomáš Sobotka x Adam Hrubý, 8.10.2022

DIVADLO POD ZÁBRADLÍM, RP IXb

Z stěnou k převisu (smyčka v trhlíně), převisem a hranou přímo přes BH n. t. Adam Hrubý x Tomáš Sobotka, 8.10.2022

BOTA JMÉNEM MELICHAR, RP VIIa

V levé části stěny, v římse travers k BH cesty „Divadlo pod zábradlím“ a zleva komínovým žlabem n. t. Adam Hrubý, 8.10.2022

VZPOMÍNKOVÝ MASIV – M

Gedenkmassiv - M

MAPY.CZ

Google Maps

POMSTA SLABÝM, VIIIa

Zprava převislou stěnou přes kruh na vrchol. Vladimír Hájek, Jitka Hájková, 2.4.2010

POMSTA JITOUŠOVI, VI

Vlevo podél hrany přes kruh na vrchol. Vladimír Hájek, Jitka Hájková, 2.4.2010



ZATOULANÁ VĚŽ

Verirrturm

MAPY.CZ

Google Maps

PRVNÍ CESTA, II

Středem JV stěny na vrchol.

NÁHORNÍ HRANA, III

Náhorní hranou na vrchol. Vladislav Nehasil, Jan Paul, 4.5.2010

DRUHÁ HRANA, V

Podél JZ hrany na vrchol. Jan Paul, Vladislav Nehasil, 4.5.2010

BREAK, VIIa

Středem Z stěny k šikmo vlevo ubíhající spáře a tou na vrchol. Vladislav Nehasil, Jan Paul, 4.5.2010


ÚDOLNÍ CESTA, VI

V údolní stěně zprava k žebru, jím a výše hranou na vrchol. Jan Paul, Vladislav Nehasil, 4.5.2010

MÁJOVKA, IV

Vpravo od „První cesty“ podél trhliny na SV hranu a tou na vrchol. Vladislav Nehasil, Jan Paul, 4.5.2010





ZKAMENĚLINA

Fossil

MAPPY.CZ

Google Maps

STARÁ CESTA, IV

Spárou ve středu náhorní stěny na vrchol. David Nehasil, Pavel Henke, 7.10.1994

CESTA STŘEDEM, VI

Vlevo od „Staré cesty“ zpočátku rozporem, poté přímo stěnou na vrchol. Pierre Mieth, Gerald Männel, P. Mieth, 15.7.1999

CESTA TRILOBITŮ, V

Vlevo v S stěně, stěnou do žlabu a jím nebo vlevo při hraně na vrchol. V. Nehasil, D. Nehasil, 1.3.1995

EKVILIBRISTIKA, VIIc

Z V strany šikmo vlevo do J stěny ke kruhu. Stěnou přes převis na vrchol. Vladislav Nehasil, David Nehasil, 16.4.1996

ZPÁTKY DO PRAVĚKU, VIIIb

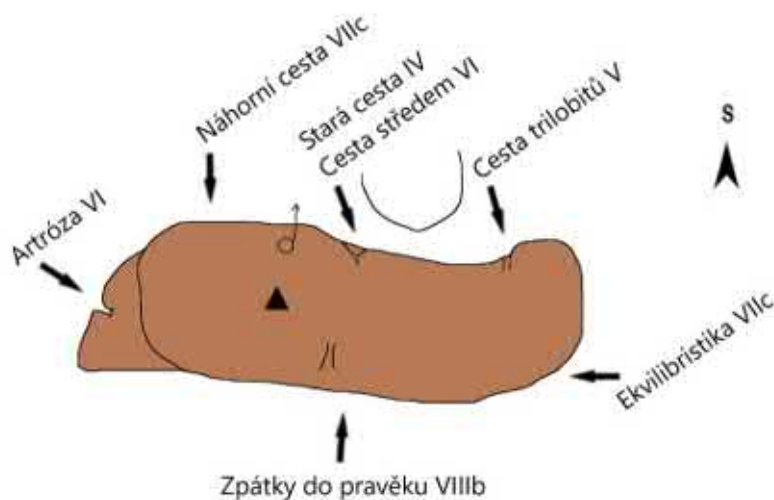
V levé části údolní stěny spárou na polici a přímo přes 1. a 2. K vlevo do žlabu a jím přes troje hodiny a stěnou na vrchol. Pavel Bechyně x Pavel Henke, 11.4.2020


ARTRÓZA, VI

Nástup v SZ stěně spárou a stěnou na balkón, poté přímo stěnou na vrchol. Vladislav Nehasil, David Nehasil, 1.3.1995

NÁHORNÍ CESTA, VIIa

Náhorní stěnou přes kruh na vrchol. Vladislav Nehasil, 1.3.1995

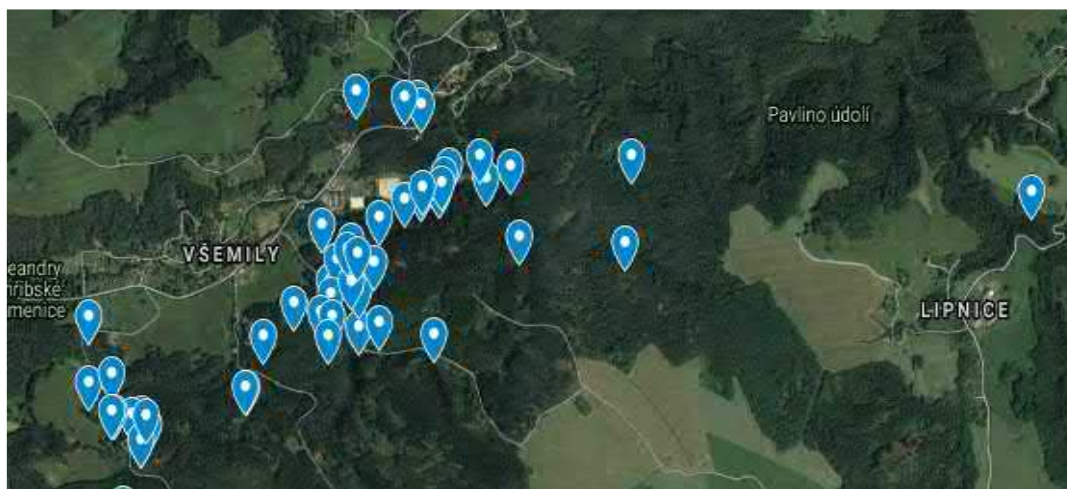






VŠEMILY

SCHEMMEL



Malá skalní oblast na okraji Českosaského Švýcarska zahrnuje věže a masivy v blízkém okolí obce Všemily. Věže a masivy jsou z měkkého, ale i tvrdého pískovce. Lezení za mokra se nedoporučuje. Při provozování horolezecké činnosti dbejte pokynů pro příslušnou oblast. Většina věží byla slezena až po roce 1955. Oblast poskytuje pěkné výstupy v romantickém prostředí.

První evidovaná cesta v této oblasti na Mechovou věž:

STARÁ CESTA, IV (V)

Vpravo v J stěně koutovou spárou na balkón, (stavěním) a spárou na vrchol. Helmut Weigel, I. Holub, 23.10.1955

Pravidla lezení v pískovcových oblastech - [ČHS](#).

Použité zkratky u skalních objektů:

Boulder – B

Masív – M

Quack – Q

OBSAH/REGISTER

Jméno skály	Der Name des Felsens
ANTI VK (4)	Anti-VK (4)
BILFERTSTEIN - Q B (44)	Bilfertstein - Q, B (44)
BOBEK (9)	Kötel (9)
BOBÍK - Q (3)	Bobby - Q (3)
ČESKÝ KOLUMBUS - M (2)	Böhmischer Kolumbus - M (2)
ČTVRTÁ PRACKA (7)	Vierte Pfote (7)
DĚRAVEC (4)	Lochturm (4)
DIKTÁTOR (5)	Diktator (5)
DÍRA - M (2)	Loch - M (2)
DIVOČÁK - M (3)	Wildschwein - M (3)
DLOUHÁ NOC - Q (3)	Lange Nacht - Q (3)
DOVEDA (8)	Doveda (8)
DRBNA (2)	Klatschweib (2)
DUCH LESA - M (1)	Waldgeist - M (1)
FREE COPY - M (5)	Free Copy - M (5)
HAFUŠKA (8)	Hafuska (8)
HENKEHO PALICE (4)	Henkekeule (4)
HONDIČKA (1)	Kleiner Honda (1)
HRANIČNÍ KÁMEN (6)	Grenzstein (6)
HUSA (3)	Gans (3)
INŽENÝR PAVEL PAVEL – M (1)	Ingenieur Pavel Pavel (1)
JELENÍ VĚŽ (5)	Hirschturm (5)
JÍZDÁRNA - M (3)	Reitbahn - M (3)
KANČÍ STĚNKY - M (6)	Keilerwändchen - M (6)
KANČÍ ZUB (7)	Keilerzahn (7)
KARLOVA VĚŽ (10)	Karlsturm (10)
KOZA LÍZA - M (1)	Ziege Liesa - M (1)
KRKAVČÍ HNÍZDO (3)	Rabennest (3)
KRMELEC (8)	Futterkrippe (8)
KUKLA - M (1)	Kapuze - M (1)
LES KANCŮ - Q B (15)	Keilerwald - Q, B (15)
LUPÍNEK (7)	Blättchen (7)
MECHOVÁ VĚŽ (8)	Moosturm (8)
MEGA BLOK - Q B (10)	Megablock - Q, B (10)
MENISKUS (12)	Meniskus (12)
MĚSÍČNÍ KÁMEN (6)	Mondstein (6)
MONIKA (7)	Monika (7)
MUTANT - M (2)	Mutant - M (2)
NÁRODNÍ PARK – M (1)	Nationalpark - M (1)
NEVĚRNICE (7)	Treulose (7)
OBERON - M (4)	Oberon - M (4)

OKENNÍ VĚŽ (8)	Fensterturm (8)
OSADA - M (4)	Siedlung - M (4)
PASTEVECKÁ VĚŽ (7)	Hirtenturm (7)
POHÁDKOVÉ BYTOSTI (1)	Märchenwesen (1)
POSED - M (6)	Hochstand - M (6)
PRASE (10)	Schwein (10)
PŘÍRODNÍ KOSMETIKA (2)	Naturkosmetik (2)
PRVOK (4)	Urtierchen (4)
ROZEVŘENÁ NÁRUČ - M (1)	Ausgebreitete Arme - M (1)
SARKA FARKA (7)	Sarka Farka (7)
SATAN (6)	Satan (6)
SELÁTKO - M (1)	Ferkel - M (1)
SEVERNÍ CIMBUŘÍ (5)	Nördliche Zinne (5)
SKÁLA 11. ROTY (5)	Fels der 11. Kompanie (5)
SMUTNÉ VĚŽIČKY (7)	Traurige Türmchen (7)
SOCHA MOAI (2)	Moai-Statue (2)
SOKOLSKÁ VĚŽ (11)	Sokol-Turm (11)
SRNČÍ KÁMEN (6)	Rehstein (6)
STRÁŽCE OBRANY STÁTU - S.O.S. (2)	Wächter der Landesverteidigung - S.O.S. (2)
STRÁŽCE SLUNEČNÉHO DOLU (5)	Sonnentalwächter (5)
STŘELENÝ PRUŠÁK (3)	Schussliger Preuße (3)
SVATÁ LUDMILA - M (5)	Heilige Ludmilla - M (5)
SVATÁ STOLICE - M (1)	Heiliger Stuhl - M (1)
SVÁTEČNÍ VĚŽ (7)	Feiertagsturm (7)
SVĚTOVÍ TULÁCI (4)	Weltenbummler (4)
SVOBODNÝ KÁMEN (11)	Freier Stein (11)
TEČKA (4)	Punkt (4)
TO (3)	To (3)
TŘETIHORNÍ VĚŽ (6)	Tertiärturm (6)
TŘETIHORY - M (1)	Tertiär - M (1)
UKRAJINA - M (1)	Ukraine - M (1)
VLASTIČKA (4)	Vlasticka (4)
VLČICE (5)	Wölfin (5)
VLHKEJ KOUT – M (1)	Feucht verschneidung - M (1)
VODNÍ KÁMEN (5)	Wasserstein (5)
VŠEMILSKÁ VĚŽ (9)	Schemmeler Turm (9)
VŠEMILSKÝ HRAD (5)	Schemmeler Burg (5)
VŠEMILSKÝ HROT (4)	Schemmeler Spitze (4)
VŠEMMILÉ KOPY (7)	Schemmeler Kuppen (7)
VÝBĚROVÝ MASÍV 2020 - M (1)	Auswahlmassiv 2020 - M (1)
VYHLÍDKOVÁ VĚŽ (7)	Aussichtsturm (7)
ZAKÁZANÝ VRCHOL (2)	Verbotener Gipfel (2)
ZLATEJ SLAVÍK (1)	Goldene Nachtigall (1)

ANTI VK

Anti-VK

MAPY.CZ

Google Maps

KOMÍN, I

Od J komínem na vrchol. Pavel Kocián, 10.6.1978

TRHLINA, V

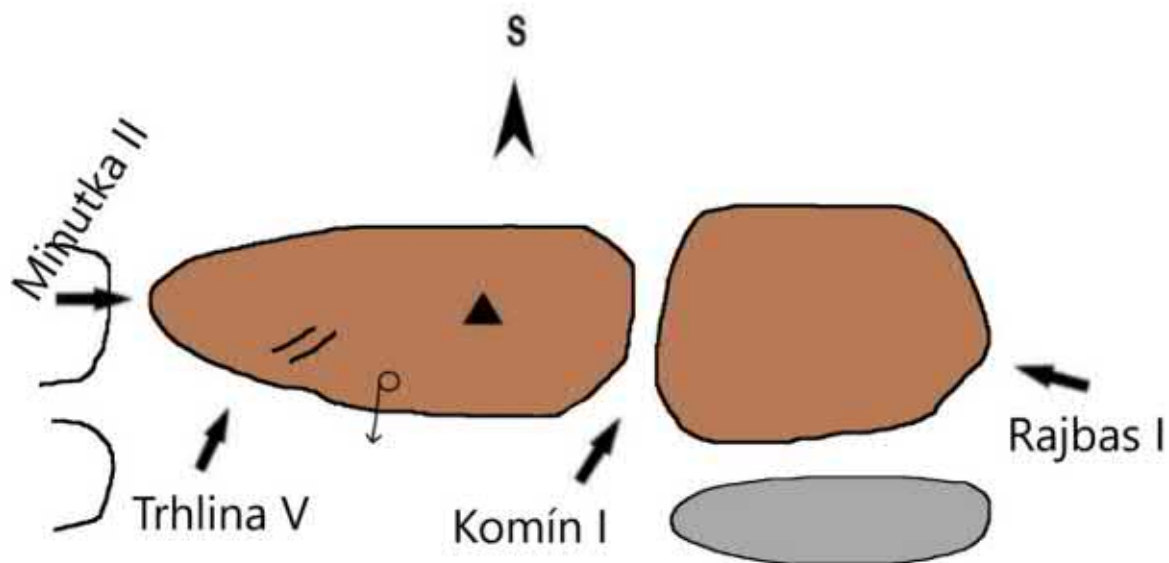
V levé části J stěny trhlinou a výše spárou na vrchol. V. Nehasil, 7.8.1994

MINUTKA, II

Z masívu přepad na Z hranu a tou n. v. Martin Kropáček, R. Pech, Jan Kropáček, 12.11.1986

RAJBAS, I

Od stromu v JV straně rajbasem a překrok na vrchol. Leoš Kubíček, Pavel Kocian, 1 0.6.1978





BILFERTSTEIN - Q B

Bilfertstein - Q, B

MAPY.CZ

Google Maps

ČESKÁ STOPA, VIIc

Převislou hranou přes společný BH n. t. Matěj Bonk, Pavel Henke, 5.4.2020

SUDETSKÉ KOŘENY, VIIa

Stěnou přes BH n. t. Pavel Henke, Matěj Bonk, 5.4.2020

KOMBINOVANÁ, 6c (B)

Převísem a spárou n. t. Jaroslav Ježek, Přes převis a stěnou na vrchol. Jaroslav Ježek, Jakub Měkota, 1.12.2010

ŠUPLÍKOVÁ, 6a (B)

Převísem. Jaroslav Ježek, Jakub Měkota, 1.12.2010

NABÍZEJÍCÍ SE, II

Šikmou spárou n. t.

LÁMAVÁ, III

Šikmou spárou n. t.

OPATRná, V

Spárou n. t.

GRADUJÍCÍ, V

Spárou n. t.

ALEŠ GUTE, 5 (B)

Převísem. Jaroslav Ježek, Jakub Měkota, 1.12.2010

BON BÓNEKN, 6a+ (B)

Převísem. Jaroslav ", Jakub Měkota, 1.12.2010

MEGASPODÁK, 6a+ (B)

Převísem. Jaroslav Ježek, Jakub Měkota, 1.12.2010

BRUMÍK, 6b+ (B)

Převísem. Jaroslav Ježek, Jakub Měkota, 1.12.2010

TŘASOŘITKA, 6a+ (B)

Převísem. Jaroslav Ježek, Jakub Měkota, 1.12.2010

MĚSÍČNÍK, 6b+ (B)

Oblou hranou traverz. Jaroslav Ježek, Měkota Jakub, 1.12.2010

ABRAKADABRA, 6c (B)

Oblou hranou traverz. Jaroslav Ježek, Měkota Jakub, 1.12.2010

HNIDOLEZ, 6c (B)

Oblou hranou traverz. Jaroslav Ježek, Měkota Jakub, 1.12.2010

OPIČÁK, 6a (B)

Traverz a oblou hranou. Jaroslav Ježek, Měkota Jakub, 1.12.2010

NA KÝLU, 6b (B)

Převisem. Jaroslav Ježek, Měkota Jakub, 1.12.2010

PRDLAČKA, 6a+ (B)

Stěnou a rajbem. Jaroslav Ježek, Měkota Jakub, 1.12.2010

PRDELAČKA, 6a (B)

Stěnou a rajbem. Jaroslav Ježek, Měkota Jakub, 1.12.2010

DĚS, 6c (B)

Stěnou a rajbem. Jaroslav Ježek, Měkota Jakub, 1.12.2010

VÝLOM, 6c (B)

Převisem a hranou. Jaroslav Ježek, Měkota Jakub, 1.12.2010

NOHA NA VÍC, 6a (B)

Členitě převis a hranami. Jaroslav Ježek, Měkota Jakub, 1.12.2010

OBJETÍ, 6b (B)

Členitě převis a hranami. Jaroslav Ježek, Měkota Jakub, 1.12.2010

ROZSEDLINA, 5 (B)

Členitě převis a hranami. Jaroslav Ježek, Měkota Jakub, 1.12.2010

PŘEKUL, 5 (B)

Členitě převis a hranama. Jaroslav Ježek, Měkota Jakub, 1.12.2010

RADOSTI Z BOLESTI, 6c (B)

Členitě převis a hranama. Jaroslav Ježek, Měkota Jakub, 1.12.2010

NOHY ZA HLAVU, 6b+ (B)

Stěnou. Jaroslav "Jaroslav Ježek, Měkota Jakub, 1.12.2010

PETRŮV, 5 (B)

Stěnou. Jaroslav Ježek, Měkota Jakub, 1.12.2010

SKOK, 6b (B)

Stěnou. Jaroslav Ježek, Měkota Jakub, 1.12.2010

KLÍČ, 6a+ (B)

Výšvihem. Jaroslav Ježek, Měkota Jakub, 1.12.2010

NEŽ TAM VLEZE, 6b (B)

Převísem v hraně. Jaroslav Ježek, Měkota Jakub, 1.12.2010

LEZE, LEZE PO ŽELEZE, 5 (B)

Stěnou. Jaroslav Ježek, Měkota Jakub, 1.12.2010

KŘEMÍKOVÉ NEBE, 6c+ (B)

Spárou. Jaroslav Ježek, Měkota Jakub, 1.12.2010

TRHLINA, 6b (B)

Trhlinou. Jaroslav Ježek, Měkota Jakub, 1.12.2010

KAT MADLÁŘ, 6b (B)

Stěnou. Jaroslav Ježek, Měkota Jakub, 1.12.2010

PTÁKOVINA, 6a (B)

Stěnou. Jaroslav Ježek, Měkota Jakub, 1.12.2010

BOULAŘINA, 6b+ (B)

Stěnou. Jaroslav "Jaroslav Ježek, Měkota Jakub, 1.12.2010

SLUNEČNÁ, 6a (B)

Stěnou. Jaroslav Ježek, Měkota Jakub, 1.12.2010

PUKLÁ, VI

Trhlinou.

NEVÁBNÁ, II

Členitou stěnkou n. t.

ZAŠITÁ, VI

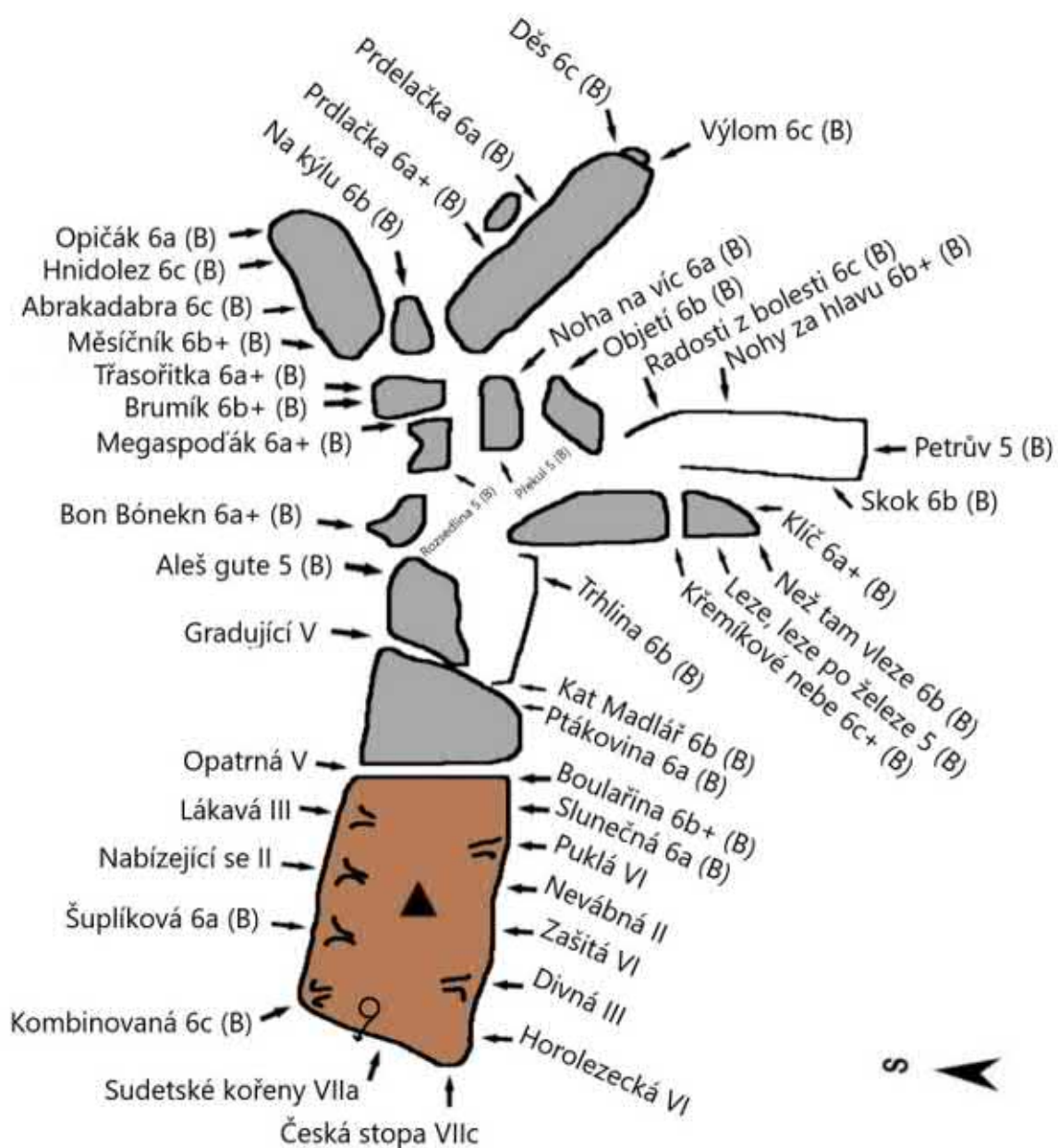
Trhlinou a hranou n. t.

DIVNÁ, III

Spárou n. t.

HOROLEZECKÁ, VI

Stěnou a koutem n. t.



BOBEK

 MAPY.CZ

 Google Maps

STARÁ CESTA, I

V J stěně komínem vzhůru, v rozšíření doprava a dále položeným komínem. Překrokem na vrchol věže. František Mocker, 8.6.1991

MASKOVANÁ HRANA, VIIa

Vlevo od „Staré cesty“ zleva na hranu a tou do police (hodiny). Ukloněnou stěnou na vrchol. Vladislav Nehasil, Jan Paul, 10.3.2018

ZÁPADNÍ CESTA, V

Od Z (od dubu) stěnou a žlábkem na vrchol.

ZÁPADNÍ CESTA - VARIANTA, VIIb

Středem Z stěny po dírách k oblé římse (hodiny), traverz doleva a žlábkem jako „Západní cesta“ na vrchol. Petr Hartig, 4.5.2020

SNAJPR, VIIIb

Vpravo v SZ u šikmého jemného vhloubení obtížně vzhůru do police (hodiny), stěnou (hodiny) ke žlabu a jím na hřbet věže. Lehce na vrchol. Vladislav Nehasil, Jan Paul, 10.3.2018

KLAJN ÁBR FAJN, VIIc, RP VIIla

Vlevo od cesty „Snajpr“ stěnou přes K na vrchol. Jan Paul, 17.5.2020

LAVIČKA BEZ LAVIČKY, VIIIc

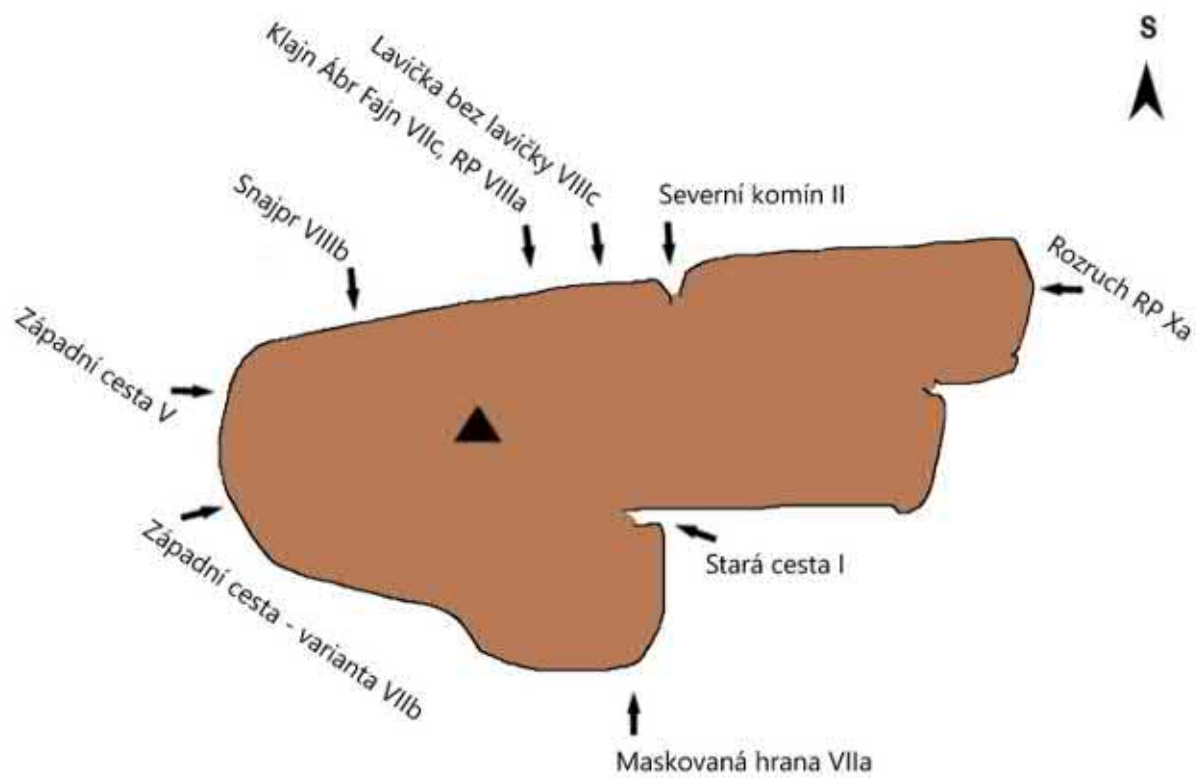
Přímo stěnou vpravo od cesty „Severní komín“ (od lavičky) na vrchol. Tomáš Sobotka, 5.6.2022

SEVERNÍ KOMÍN, II

Ze S komínem výše vlevo na vrchol. František Mocker, 8.6.1991

ROZRUCH, RP Xa

Zprava na V hranu a tou přes kruh výše vpravo stěnou na vrchol. Pavel Henke, Aleš Henke, 30.3.2018



BOBÍK – M

Bobby - Q

MAPY.CZ

Google Maps

PŘESKOK, 2

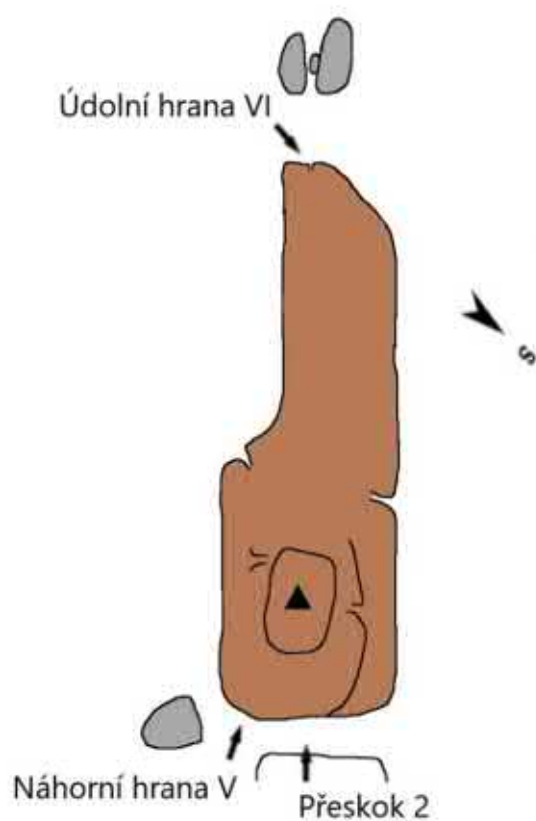
Z masivu přeskok přímo n. v. David Nehasil, 6.1.2022

NÁHORNÍ HRANA, V

Stěnou podél levé náhorní hrany n. v. Pavel Henke, Pavel Bechyně, 19.1.2022

ÚDOLNÍ HRANA, VI

Trhlinkou a údolní hranou přes stupně n. v. Pavel Bechyně, Pavel Henke, 19.1.2022



ČESKÝ KOLUMBUS – M

Böhmischer Kolumbus - M

MATY.CZ

Google Maps

LÁĐOVI KOULE, Xa

Výraznou JV převislou hranou nad 2 kruh a zleva n. t. Pavel Henke x Tomáš Sobotka, 14.6.2021

ČISTÁ HLAVA, RP IXa

Výrazným koutem přes BH ke slaňovacímu kruhu. Pavel Henke x Tomáš Sobotka, 22.7.2021

ČTVRTÁ PRACKA

Vierte Pfote

 MAPY.CZ

 Google Maps

SESTUPOVÁ CESTA, II

Z masivu komínem dolů na římsu a z ní překrokem n. v. Zdeněk Kropáček, Magda Benešová, 29.10.2005

NÁHORNÍ KOMÍN, II

Komínem mezi věží a masivem na vrchol. Lothar Petrich, Gerald Männel, 31.7.2010

RIO RELAX, III

Ve středu Z stěny spárou přímo na vrchol. Matthias Krell, Volker Müller, 16.11.2011

DOLNÍ ŽLEB, II

Vlevo v Z stěně žlabem a stěnkou n. v. Zdeněk Kropáček, 1.4.2006

CHLÉVSKÁ MRVA, VIIa


Ve středu údolní stěny sokolem, stěnou přes kruh na polici a vlevo spárou (hodiny) n. v. Pavel Bechyně, Jana Řezníková, Pavel Henke, 19.9.2009

BUBLINA, Xa

V pravé části V stěny přímo přes hodiny a 1. a 2. BH. Nad ním vpravo n. v. Tomáš Sobotka x Pavel Henke, 20.10.2022

SESKOK, 1

Z masivu sestup vpravo oblou hranou a přeskok na vrchol. Vladislav Nehasil, David Nehasil, 11.12.2011



DĚRAVEC

Lochturm

MAPY.CZ

Google Maps

STARÁ CESTA, II

V hranou přes převis na římsu a stěnou na vrchol. Zdeněk Kropáček, 6.7.1957

ÚDOLNÍ CESTA, V

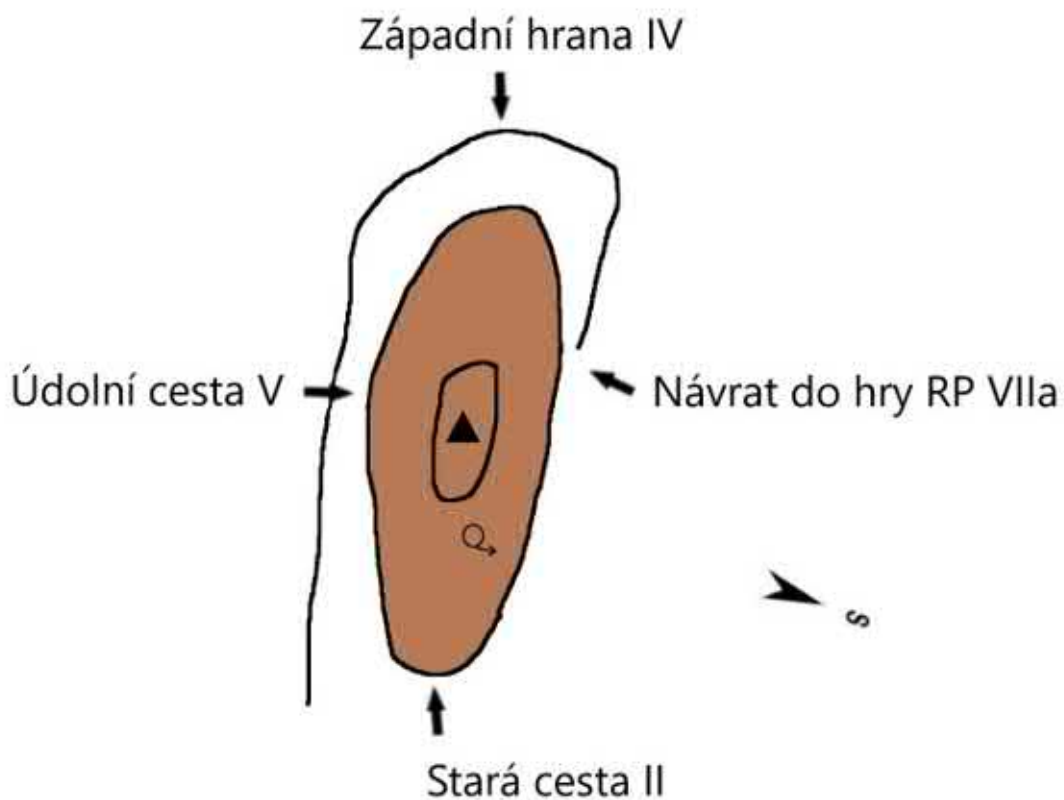
Středem J stěny přes převis a hodiny n. v. Hanka Hroudová, Monika Kocianová, Pavel Kocian, 11.9.2010

ZÁPADNÍ HRANA, III

Z hranou přímo na vrchol. Zdeněk Kropáček, 06.08.1960

NÁVRAT DO HRY, RP VIIa

V pravé části S stěny k hodinám a od nich doprava přes převis do díry a n. v. 1. známý přelez Petr Hartig, 11.8.2018





DIKTÁTOR

Diktator

MAPY.CZ

Google Maps

STARÁ CESTA, IV

Z náhorní strany přes předskalí na plošinu a dále do zářezu (hodiny). Vlevo stavěním a hranou n. v.

KDE DOMOV MŮJ, Xa

Z stěnou přes 2 BH a hranou do „Cesta za svobodu“ a tou n. v. Tomáš Sobotka x Pavel Henke, 28.1.2022

CESTA ZA SVOBODU, VIIIc

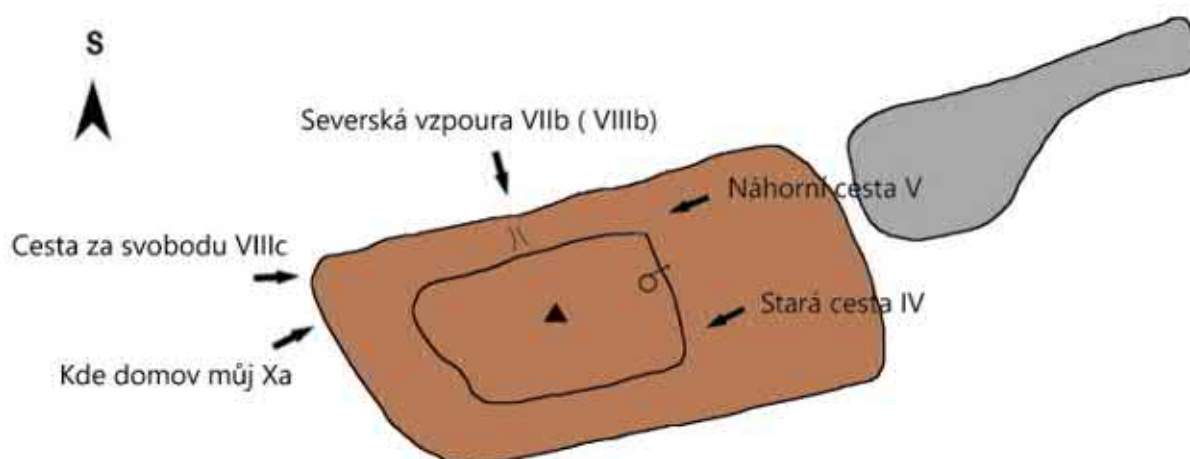
Z hranou přes 2 kruhy na vrchol. Pavel Bechyně x Pavel Henke, 25.6.2002


SEVERSKÁ VZPOURA, VIIIb

Středem údolní (S) stěny přímo přes 2 K na vrchol. Tomáš Pavlík x Milan Kulda, 21.8.1985

NÁHORNÍ CESTA, V

Jako „Stará cesta“ k hodinám, od nich asi 2 m vpravo a stěnou přímo n. v. Tomáš Pavlík, Martin Štefáček, 2.6.1985





DÍRA – M

Loch - M

MAPY.CZ

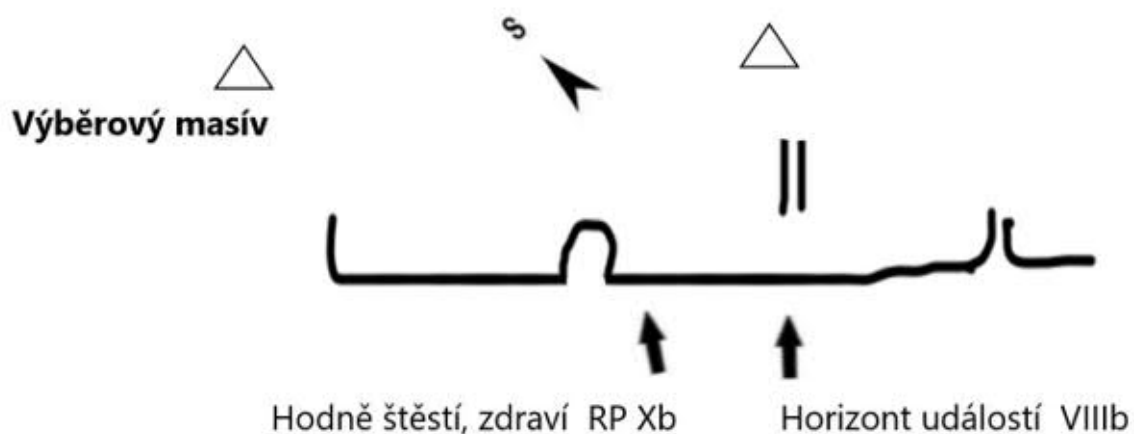
Google Maps


HODNĚ ŠTĚSTÍ, ZDRAVÍ, RP Xb

Převislou údolní stěnou šikmo vlevo přes několik hodin a přes 2 BH přímo n. t. Tomáš Sobotka a Pavel Henke, 24.08.2018

HORIZONT UDÁLOSTÍ, VIIIb

Uprostřed údolní stěny převísem přímo přes velkou díru (hodiny) ke kruhu. Do komína a jím n. t. Pavel Henke, Pavel Bechyně, 26.08.2018





DIVOČÁK – M

Wildschwein - M

MAPY.CZ

Google Maps

ZELENÝ SVINĚ, Xa

Výraznou hranou v J stěně přes 2 BH a vlevo do komína n. v. Tomáš Sobotka x Pavel Henke, 2.1.2022

FUDŽIJAMA, RP Xc

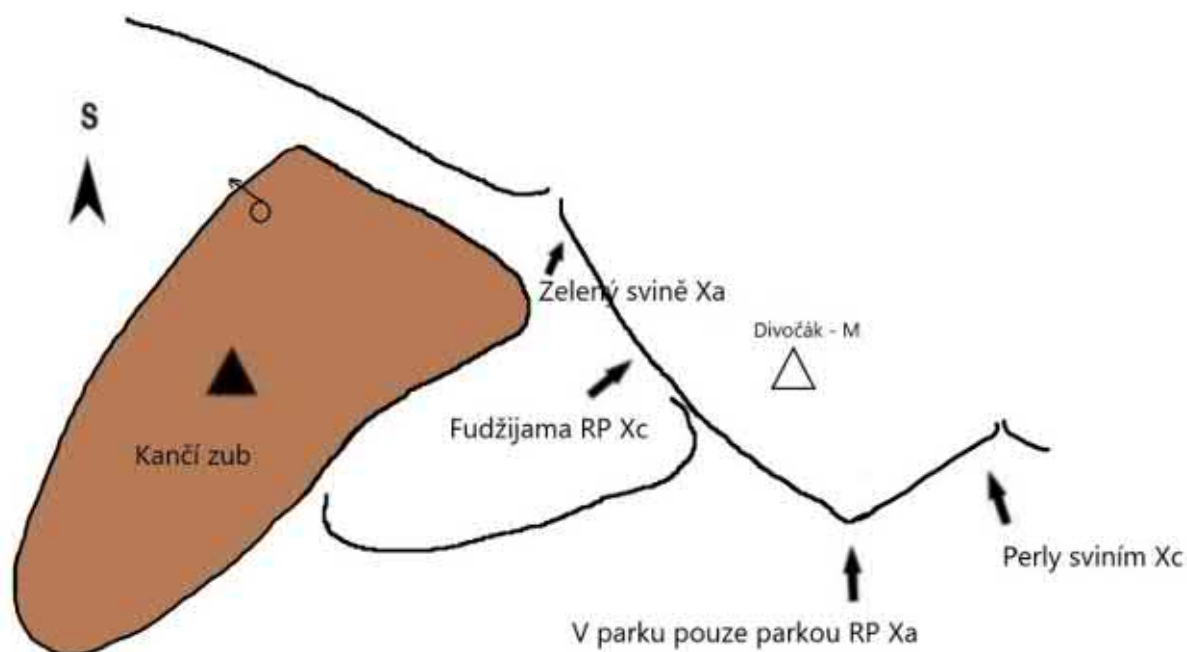
Středem údolní stěny přes 2 K n. v. (od 1. K mírně zprava) Tomáš Sobotka x Pavel Henke, 22.4.2020

V PARKU POUZE PARKOU, RP Xa

Pravou hranou přímo přes 2 BH ke slaňovacímu BH. Tomáš Sobotka, Pavel Henke , 24.6.2020

PERLY SVINÍM, Xc

Zcela v pravé části masívu přes BH do komína a jím n. v. Tomáš Sobotka x Pavel Henke, 6.6.2022





DLOUHÁ NOC – Q

Lange Nacht - Q

MAPY.CZ

Google Maps

KRÁTKÝ DEN, V

Vpravo v náhorní stěně sokolíčkem n. v. Tomáš Sobotka, Anežka Sobotková, Tomáš Sobotka ml., 21.12.2021

PRDELKA, VIIc

Středem náhorní stěny n. v. Pavel Henke, Tomáš Sobotka, 28.12.2021

MIGUEL, IXa

Levou náhorní hranou n. v. Tomáš Sobotka, Pavel Henke, 28.12.2021

DOVEDA

Doveda

MAPY.CZ

Google Maps

NEDĚLNÍ MEDITACE, Xb

Podél levé údolní hrany přes 2 BH ke 2.K cestě „Děd Vševěd“ a tou n. v. Tomáš Sobotka x Pavel Henke, 27.6.2021

DĚD VŠEVĚD, VIIIa

V J stěně z balvanu šikmo vpravo zářezem přes kruh na hranu (2. kruh) a na vrchol. Pavel Bechyně, Pavel Henke, 26.6.2002

JIŽNÍ CESTA, V

Od SZ hrany traverz doprava pod převis, spárou v převisu na lávku a stěnou přímo na vrchol. Martin Kropáček, R. Pech, 12.10.1986

KOMÍN, I

Od S komínem na vrchol. Leoš Kubíček, Pavel Kocian, Vlasta Kocianová, 16.10.1977

PÍSEČNÁ CESTA, V

Vlevo v S stěně přímo přes lávku a hodiny na vrchol. V. Nehasil, Zuzana Plačková, D. Nehasil, 14.8.1994

SEVEROVÝCHODNÍ HRANA, IV

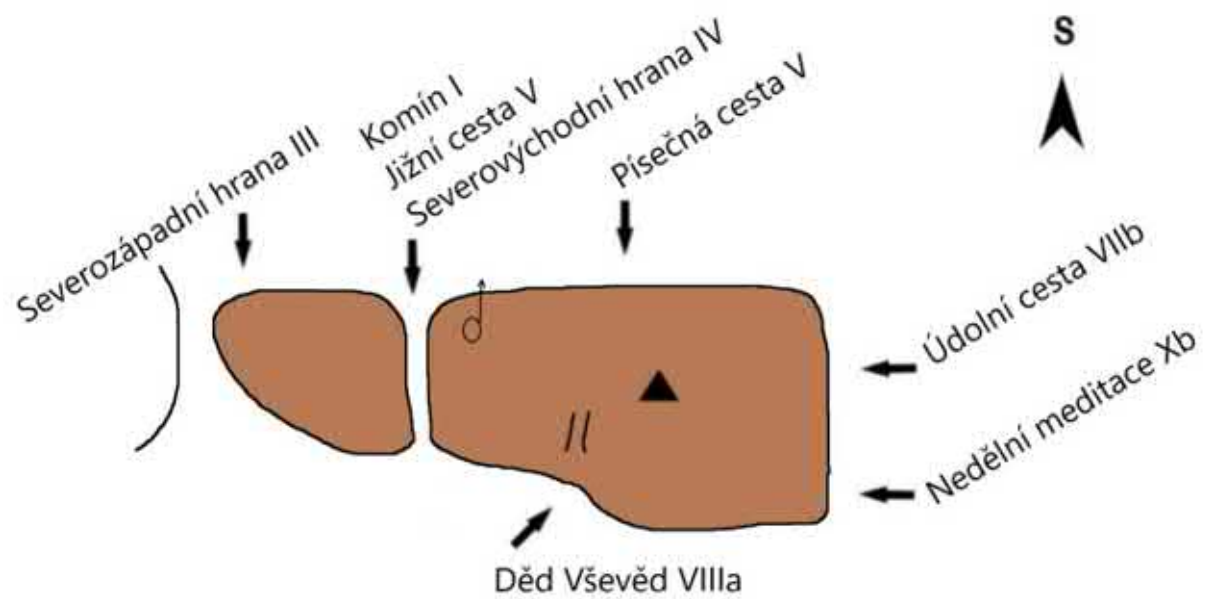
Od SZ hrany traverz po lávce doleva na SV hranu a tou na vrchol. V. Nehasil, D. Nehasil, Zuzana Plačková, 14.8.1994

SEVEROZÁPADNÍ HRANA, III

Levou náhorní hranou na vrchol. Leoš Kubíček, 16.10.1977

ÚDOLNÍ CESTA, VIIb

Ve středu údolní stěny přes kruh na lávku a SV hranou na vrchol. V. Nehasil, D. Nehasil, 21.8.1994



DRBNA

Klatschweib

MAPY.CZ

Google Maps

STARÁ CESTA, II

Náhorní hranou z rozporu n. v. (Bez rozporu, převísem do hrany - IV). Zdeněk Kropáček, 30.5.1959

UFOPORNO, RP VIIc

Středem údolní stěny přímo ke kruhu a stěnou vpravo podél hrany n. v. David Vydělák, Norbert Hnátek, Pavel Henke, 18.5.2017



DUCH LESA – M

Waldgeist - M

MAPPY.CZ

Google Maps

KUPŘEDU, ZPÁTKY NI KROK, Xa

Trhlinou přes kruh a zleva n. t. Tomáš Sobotka x Pavel Henke, 9.7.2021

FREE COPY – M

Free Copy - M

MAPPY.CZ

Google Maps

ANONYM, VI

Středem náhorní stěny na vrchol. Pavel Henke, Pavel Bechyně, 16.6.2020

KYBERRAKOVINA, III

Levou náhorní hranou na vrchol. Pavel Bechyně, Pavel Henke, 16.6.2020

JLASEK, VIIa

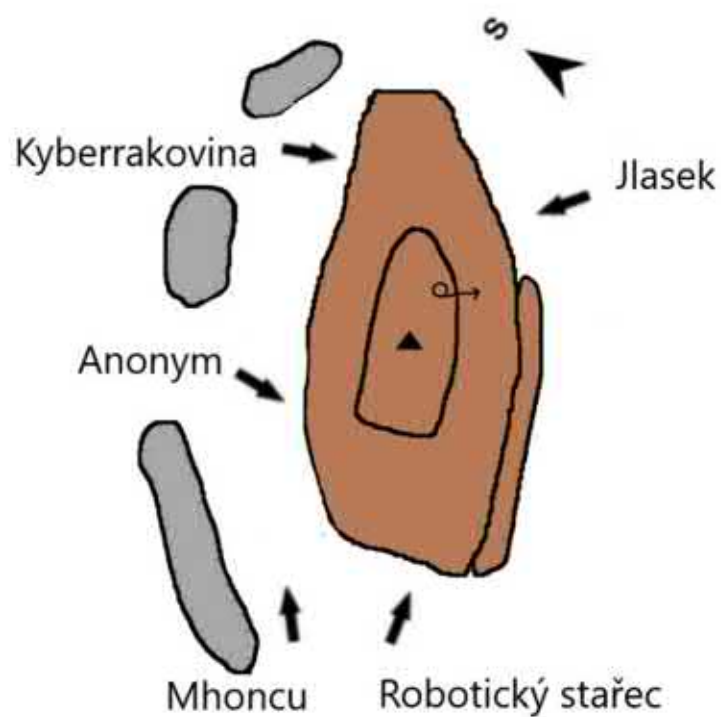
Středem údolní stěny přes kruh na vrchol. Pavel Bechyně x Pavel Henke, 16.6.2020

ROBOTICKÝ STAŘEC, VIIc

Západní stěnou přes kruh a hranou na vrchol. Pavel Henke x Pavel Bechyně, 16.6.2020

MHONCU, VIIb

Rozporem a stěnou na vrchol. Pavel Henke, Pavel Bechyně, 16.6.2020







HAFUŠKA

Hafuska

 MAPY.CZ

 Google Maps

STARÁ CESTA, II

Z náhorní strany na římsu v J stěně a po stupních na vrchol. Leoš Kubíček, Pavel Kocian, 10.6.1978

LEVÁ NÁHORNÍ HRANA, II

Levou náhorní hranou na vrchol. Leoš Kubíček, Pavel Kocian, 10.6.1978

SEVERNÍ SPÁRA, IV

Spárou ze S (pod slaněním) na vrchol. Leoš Kubíček, Pavel Kocian, 16.9.1978

SEVERNÍ SPÁRA - VARIANTA, IV

Trhlinou 2 m vlevo od cesty „Severní spára“ na její konec, traverz vpravo do cesty „Severní spára“ a tou na vrchol. Martin Kropáček, R. Pech, 23.5.1986

ČAJOVÁ RŮŽE, VIIIb

Pravou údolní hranou přes kruh přímo n. v. Pavel Henke, Pavel Bechyně, 27.06.2019

SRDCE NA DLANI, VIIIc

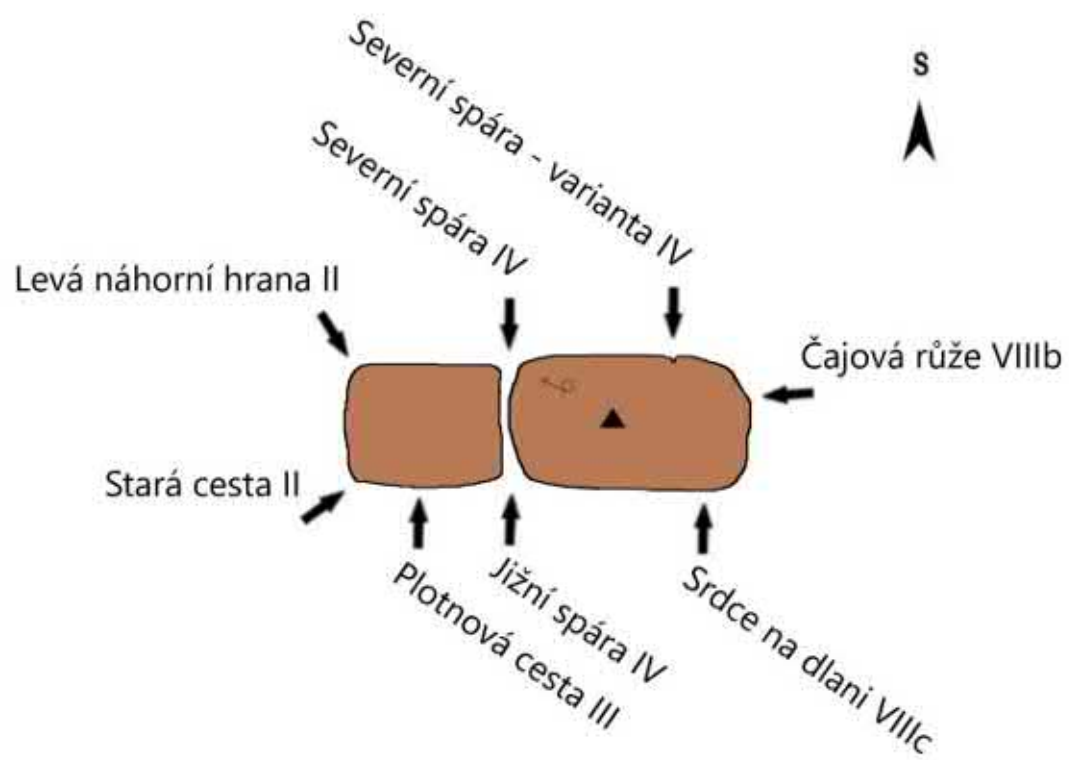
Levou údolní hranou přes 2 kruhy přímo n. v. Pavel Henke, Pavel Bechyně, 27.06.2019

JIŽNÍ SPÁRA, IV

Spárou z J na vrchol. Martin Kropáček, Jan Kropáček, R. Pech, 23.5.1986

PLOTNOVÁ CESTA, III

V levé části J stěny na rampu (smyčka) a stěnou na vrchol. Leoš Kubíček, Pavel Kocian, 10.6.1978







HENKEHO PALICE

Henkekeule

MAPY.CZ

Google Maps

HOSPODSKÉ KLEPY, IV

Pravou náhorní (V) hranou n. v. Jan Paul, Vladislav Nehasil, David Nehasil, Zuzana Nehasilová, 22.03.2019

NIKDY NEZAPOMENEME, V

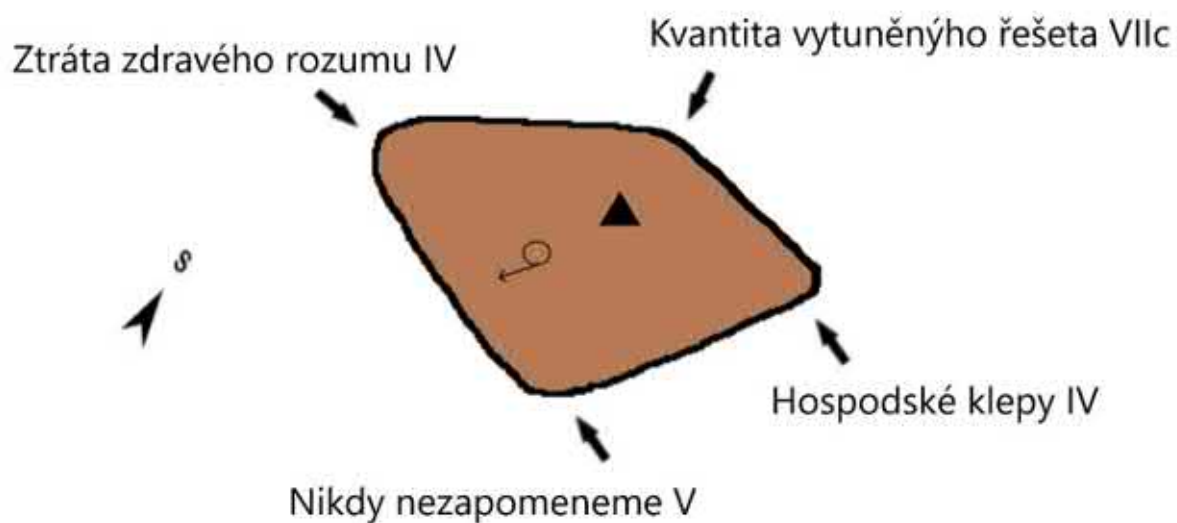
Podél levé náhorní hrany n. v. Vladislav Nehasil, David Nehasil, Jan Paul, Zuzana Nehasilová, 22.03.2019

ZTRÁTA ZDRAVÉHO ROZUMU, IV

Pravou údolní (Z) hranou n. v. Vladislav Nehasil, David Nehasil, Jan Paul, Zuzana Nehasilová, 22.03.2019

KVANTITA VYTUNĚNÝHO ŘEŠETA, VIIc

Údolní S stěnou přes kruh, výše mírné vpravo n. v. František Markvart, 20.04.2019





HONDIČKA

Kleiner Honda

MATY.CZ

Google Maps

MOTORKÁŘSKÝ POZDRAV, VIIc

Z cesty širokou spárrou a hranou n. v. Pavel Henke, Tomáš Sobotka

HRANIČNÍ KÁMEN

Grenzstein

MAPY.CZ

Google Maps

NORMÁLNÍ CESTA, I

Pravou částí náhorní stěny přes stupně n. v. Místní kluci a holky od nepaměti

POZDRAV Z JH, VIIb

Z údolí při pravé hraně pod první převis, traverz vlevo (1. K) a středem stěny přes hodinky pod druhý převis (2. k). Přes převis na zarostlý balkon a na vrchol. Petr Hartig, Lucie Hartigová, 11.7.2015

PŘÍMEJ POZDRAV Z JIZEREK, RP VIIc

Uprostřed údolní stěny pod převis a šikmo vpravo k 1. K cesty „Pozdrav z JH“ a tou n. v. Pavel Henke, 18.7.2015

ZAMZÍKOVA STEZKA, V

Převislou stěnou podél levé náhorní (SZ) hrany na stupeň a zarostlou stěnkou na vrchol. Petr Hartig, 11.7.2015

DOVOLENÁ 2010, VI

Od pravé náhorní hrany traverz pod převislou stěnkou (vlevo hodiny) a tou přímo přes kruh na vrchol. Petr Hartig, 12.8.2015

POVINNÁ POCHŮZKA, RP VIIc

V levé části údolní stěny jemnou stěnkou do spáry (hodiny), dále hranou přes dvoje hodiny n. v. Pavel Henke, Pavel Bechyně, 18.7.2015

HUSA

Gans

MAPY.CZ

Google Maps

ŽÍŽALA, III

Komínem v J stěně n. v. Tomáš Sobotka ml., Anežka Sobotková, 20.7.2021

MNIŠKY, IXb

Vpravo v J stěně do otevřeného koutku a přímo n. v. Tomáš Sobotka, 20.7.2021

ODKAZ JANA HUSA, Xb

V J stěně sokolíkem a přes kruh přímo n. v. Tomáš Sobotka x Pavel Henke, 6.7.2021

INŽENÝR PAVEL PAVEL – M

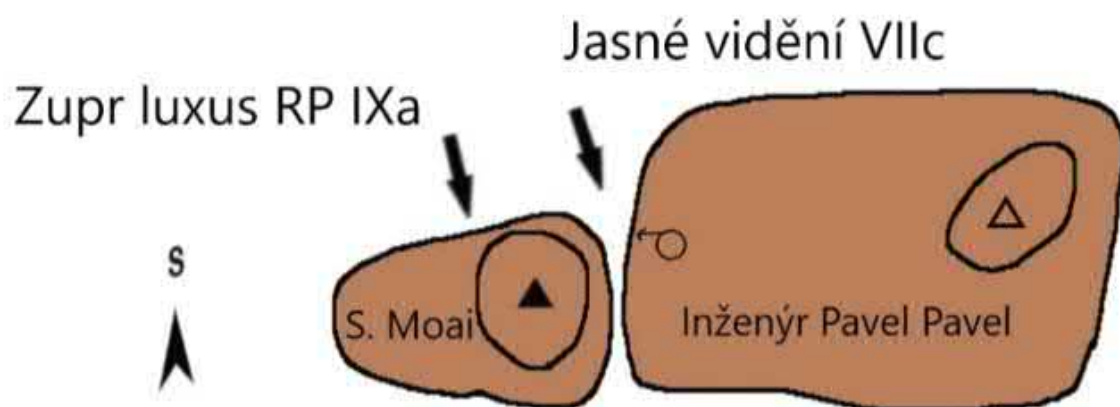
Ingenieur Pavel Pavel - M


MAPY.CZ

Google Maps

JASNÉ VIDĚNÍ, VIIc

Koutovou spárou od S na „Sochu Moai“, přepadem do stěny a přes slaňák přímo n. t. Tomáš Sobotka, Pavel Henke, Robert Hes, Pavel Rýva, Jirka Chocholoušek, 31.12.2021







Zleva z hora: Pavel Henke, Tomáš Sobotka, Pavel Rýva, Jirka Chocholoušek

JELENÍ VĚŽ

Hirschturm

MAPPY.CZ

Google Maps

MARTINCŮV HNĚV, VIIa

Krátkou náhorní stěnou n. v. Vlastislav Hrkal st., Josef Wawricza, P. Šlejmar, 26.8.1989

ÚDOLNÍ CESTA, IV

Středem údolní stěny ke spáře, tou n. v. Martin Kropáček, R. Pech, 5.7.1986

MEZI PLOTY, VIIa

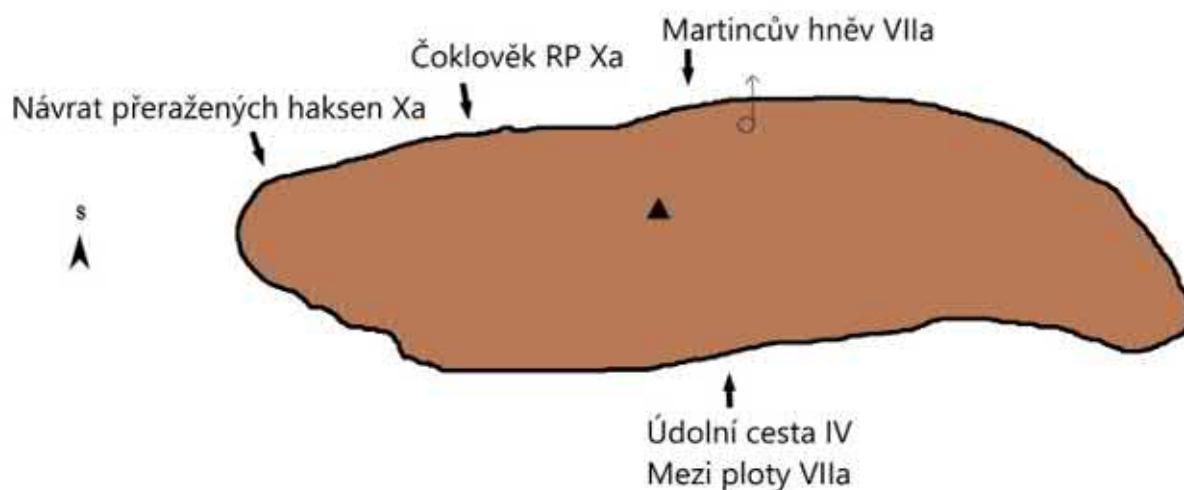
„Údolní cestou“, přechod vpravo a sokolem n. v. Jiří Chaloupka, J. Klátiková, 14.5.2000

NÁVRAT PŘERAŽENÝCH HAKSEN, RP Xa

Ze strže vpravo na hranu a tou přes 2 kruhy n. v. Pavel Henke a Tomáš Sobotka, David „Vápník“ Obermann, 6.11.2018

ČOKLOVĚK, RP Xa

Vlevo od cesty „Návrat přeražených haksen“ stěnou přímo přes BH n. v. Tomáš Sobotka, Anežka Sobotková, Tomáš Sobotka ml., 30.4.2020





JÍZDÁRNA – M

Reitbahn - M

MAPPY.CZ

Google Maps

VOSAŘ, RP VIIIb

Přibližně uprostřed hlavní stěny „Jízdárny“ (těsně napravo od smrku) stěnou přes 3 K na balkónek a podél zářezu (smyčka) ke slaňovacímu BH. Jiří Chocholoušek x Robert Hes, 14.8.2022

KAUČUKOVEJ DĚDEK, RP IXc

V hlavní stěně „Jízdárny“ nalevo od cesty „Vosař“ stěnou přes 2 K k 3. K. V římsách traversz doprava a spolu s cestou „Vosař“ podél zářezu (smyce) k společnému slaňovacímu BH. Robert Hes x Jiří Chocholoušek, Lucie Sobotková, 11.9.2022

VÍKEND V JAKÉMSI ŠVÝCARSKU, VIIa

Nalevo od centrální stěny „Jízdárny“ výrazným zářezem v koutě přes K ke slaňovacímu BH. Jiří Chocholoušek, Lucie Sobotková, 24.9.2022

KANČÍ STĚNKY – M

Keilerwändchen – M

(cesty jsou řazeny zleva)

MAPY.CZ

Google Maps

1. HRANA, VIIc

V údolní hraně spárou pod střechu, výše zprava hranou přes převis (3 BH) na vrchol.

2. CESTA, VIIIb

Hladkou stěnou přes 4 BH na vrchol.

3. CESTA, VIIc

Hladkou stěnkou přes 3 BH na vrchol.

4. CESTA, IXa

Hladkou stěnkou přes 3 BH na vrchol.

5. CESTA, VIIIc

Hladkou stěnkou přes 3 BH na vrchol.

6. CESTA, VIIb

Hladkou stěnou přes 3 BH na vrchol.

KANČÍ ZUB

Keilerzahn

MAPY.CZ

Google Maps

STARÁ CESTA, III

Z balvanu v náhorní straně sokolíkem do komína a jím na vrchol. Tomáš Pavlík, Milan Kulda, 24.3.1984

KLEKTÁK, RP IXb

J stěnou přes kruh šikmo vlevo na hranu a tou na vrchol. Tomáš Sobotka, Pavel Henke, Pavel Bechyně, Lucie Sobotková, 22. 4. 2020

HUSINEC, RP IXb

J stěnou mezi hranou a cestou „Klekták“ na vrchol. Tomáš Sobotka, 6.7.2020

VŮNĚ BOROVIC, VIIb

Úzkou údolní převalisou stěnkou ke kruhu, od kruhu vpravo při hraně na vrchol. Tomáš Pavlík, Josef Pavlík, 19.5.1985

LADNÁ STĚNA, VIIb

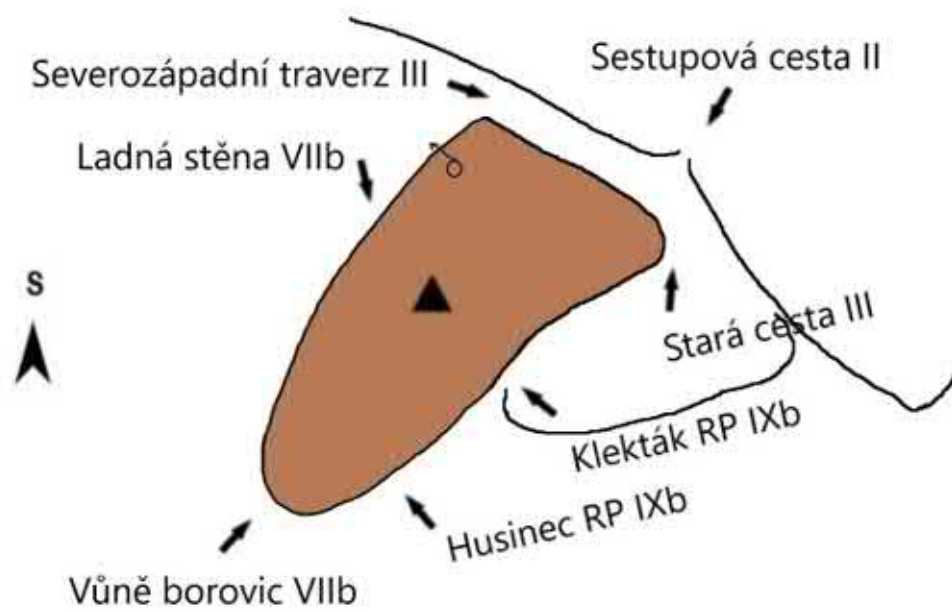
Zleva do středu SZ stěny a tou přímo přes kruh na vrchol. V. Nehasil a JanPaul, D. Nehasil, 12.7.2011

SEVEROZÁPADNÍ TRAVERZ, III

Od Z komínem na polici v SZ stěně, travers doprava na hranu a jí na vrchol. Martin Kropáček, Jan Kropáček, 7.2.1987

SESTUPOVÁ CESTA, II

Z masivu sestup žlabem na lávku, travers vpravo do komína „Staré cesty“ a přepad (nebo překrok - I) na vrchol. Gerald Männel, 12.7.1997





KARLOVA VĚŽ

Karlsturm

MAPY.CZ

Google Maps

NORMÁLNÍ CESTA, III

Z náhonu strany stěnou na vrchol. Pavel Kocian, Leoš Kubiček, 16.9.19782

ZMĚNA PLÁNU, VIIb

V náhoří vpravo od cesty „Industriálka“ podél tupé hrany na vrchol. Jan Paul, 29.07.2018

INDUSTRIÁLKY, V

Vlevo od „Normální cesty“ ubíhajícím vhloubením na vrchol. V. Nehasil, D. Nehasil, 13.5.1996

JÁ NA BRÁCHU, VIIa

Vlevo v SZ stěně přes kruh do široké spáry a tou na vrchol. V. Nehasil, D. Nehasil, 13.5.1996

ÚČETNÍ BESTSELLER, VIIIb

Údolní hranou přes převis do díry (hodiny), vlevo vhloubením k hodinám a vpravo na kazatelnu ke kruhu. Vlevo oblou hranou na vrchol. V. Nehasil, D. Nehasil, 7.6.1996

JARNÍ ÚNAVA, VIIa

Spárou od SV (hodiny) přes kruh na vrchol. V. Nehasil, D. Nehasil, 21.5.1996

JSME S VÁMI, BUĎTE S NÁMI, IXa

Ve středu V stěny po šikmé polici vpravo a stěnou a spárou přes 2 kruhy n. v. Pavel Henke, Pavel Bechyně, 23.08.2018

NECH TEN MECH, Xb

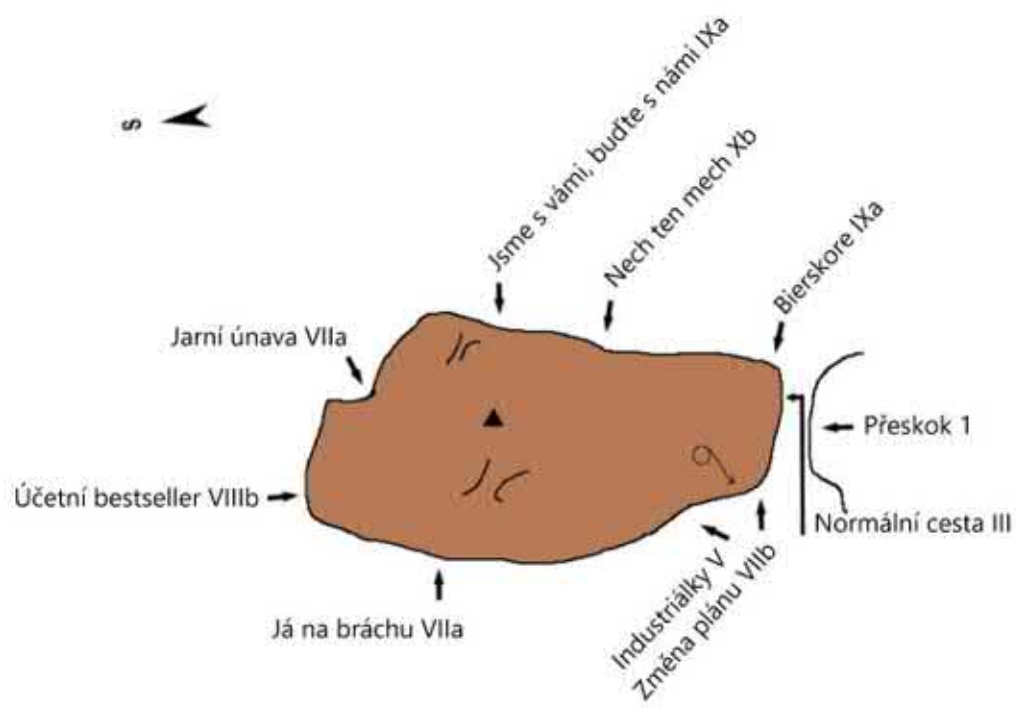
Krátkou spárou ve středu V stěny na rampu. Stěnou přes 2Bh na vrchol. Tomáš Sobotka, Pavel Henke, 28.07.2019

BIERSKORE, IXa

Od JZ hrany šikmo vpravo přes 2 kruhy n. v. Pavel Henke, Martin Strnad, 06.07.2019

PŘESKOK, 1

Z masivu přeskok na vrchol. D. Nehasil, I. „Ivan“ Gregor, 28.7.1996



KOZA LÍZA – M

Ziege Liesa - M

MATY.CZ

Google Maps

DOPIJEM A JDEM, VI

Spárou uprostřed údolní stěny n. t. Tomáš Dopita, Tomáš Sobotka ml., Anežka Sobotková,
30.7.2021

KRKAVČÍ HNÍZDO

Rabennest

MAPY.CZ

Google Maps

STARÁ CESTA, VI

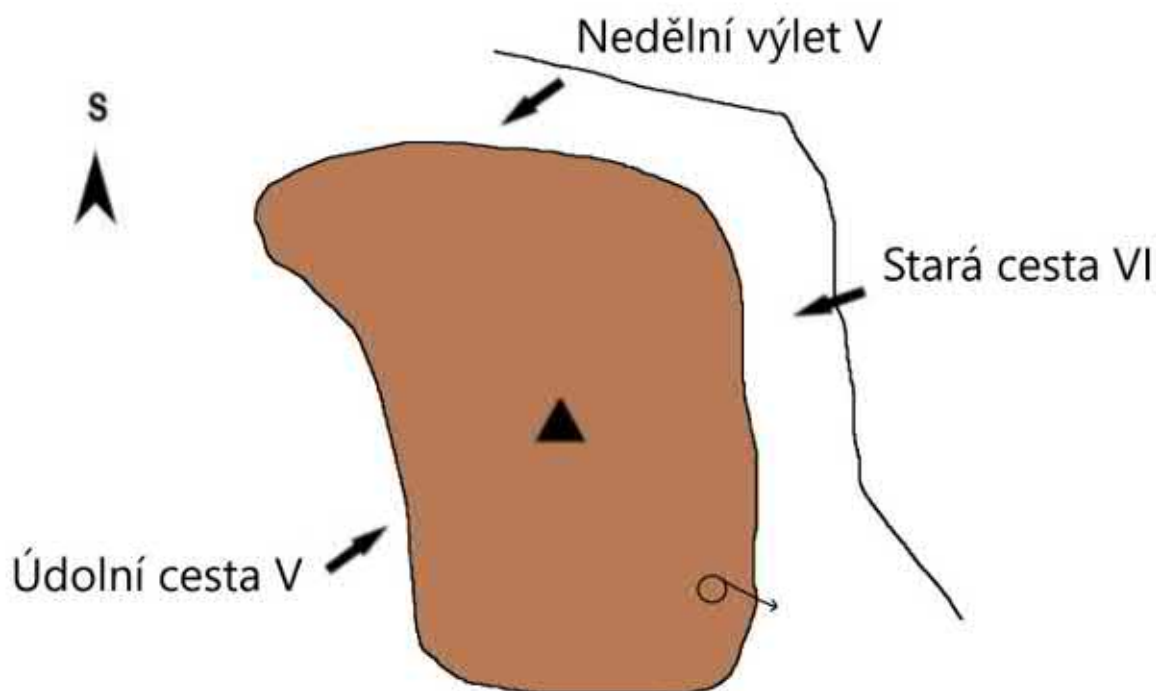
Z náhorní strany přepadem a stěnou na vrchol. Dáša Kropáčková, Zdeněk Kropáček, M. Kunc, 11.4.1993


ÚDOLNÍ CESTA, V

Z údolní strany koutovou spárou a stěnou ke kruhu, stěnou a hranou na vrchol. Zdeněk Kropáček, Dáša Kropáčková, M. Kunc, 11.4.1993

NEDĚLNÍ VÝLET, V

Od S úzkým komínem mezi věží a masivem na lávku. Sestup šikmo doprava oblými lávkami na hranu ke kruhu. Hranou přímo ke kruhu „Údolní cesty“ a tou na vrchol. Zdeněk Kropáček, Dáša Kropáčková, 25.7.2004







KRMELEC

Futterkrippe

 MAPY.CZ

 Google Maps

STARÁ CESTA, I

Žlabem od Z n. v. Zdeněk Kropáček, 27.10.1974

NIKDY NIKOMU NEBER JEHO NÁTĚR, VIIIb

V pravé části S stěny do žlabu a stěnou n. v. Pavel Henke, Pavel Bechyně, 26.04.2019

PANČOVANEJ MAGORÁK, VIIb

V levé části S stěny koutem a stěnou n. v. Pavel Henke, Pavel Bechyně, 26.04.2019

STÁTNÍ SVÁTEK, III

V hranou n. v. Zdeněk Kropáček, 28.10.2013

PŘESKOKOVÁ VARIANTA, 1

Z masívu přeskokem do V hrany a tou n. v. Jan Paul, 15.04.2019

HAJNÝ JE LESA PÁN, VI

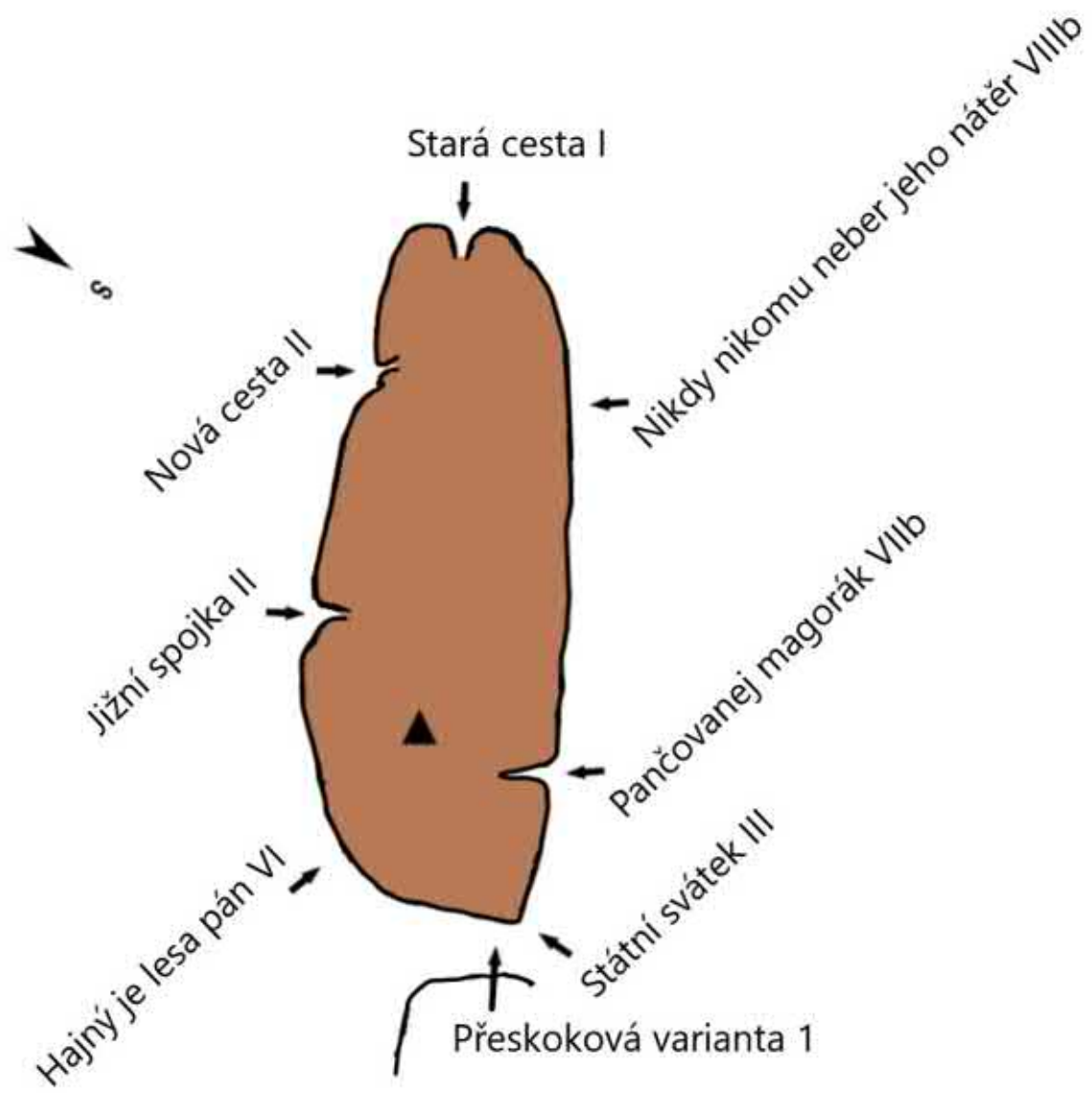
5 m vlevo od cesty „Státní svátek“ tupou hranou a stěnou n. v. Jan Paul, 15.04.2019

JIŽNÍ SPOJKA, II

Uprostřed J stěny, výše poněkud doprava n. v. Zdeněk Kropáček, 13.06.2014

NOVÁ CESTA, II

Vpravo od „Staré cesty“ šikmo spárou a hranou n. v. Zdeněk Kropáček, 15.10.1989





KUKLA – M

Kapuze - M

MAPY.CZ

Google Maps

PÍĎALKA, RP VIIc

Spárou na vrchol. Tomáš Sobotka a Lucka Sobotková, 24.4.2020



LES KANCŮ - Q B

Keilerwald - Q, B

MAPY.CZ

Google Maps

STARÁ, I

Náhorní stěnkou na vrchol.

LECHTIVÁ, VIIIa

Stěnou a tupou hranou na vrchol.

ÚDOLNÍ, VI

Stěnou a vhloubením z kamene šikmo vlevo na vrchol.

ZAPADÁKOV, RP IXa

Stěnou přímo přes 2 nýty na vrchol. Pavel Henke x Matěj Bonk, 5.4.2020

POCTIVÁ, V

Traverz vpravo (skoba) a trhlinou na vrchol.

LEVÁ, VIIb

Stěnou, převisem a stěnou na vrchol.

BULDOK, 6b (B)

Přes převis a stěnou na vrchol. Jaroslav Ježek, Jakub Měkota, 1.12.2010

LEHKÁ, I

Komínem na vrchol.

KOTNÍKOVÁ, V

Stěnou z kamene na vrchol.

VSTUP, I

Komínem přes stupeň na vrchol.

HRANA, VII

Hranou a převisem na vrchol.

TRHLINA, IV

Trhlinou na vrchol.

PROŽITKOVÁ, VII

Převisem a stěnou na vrchol.

LÁKAVÁ, VI

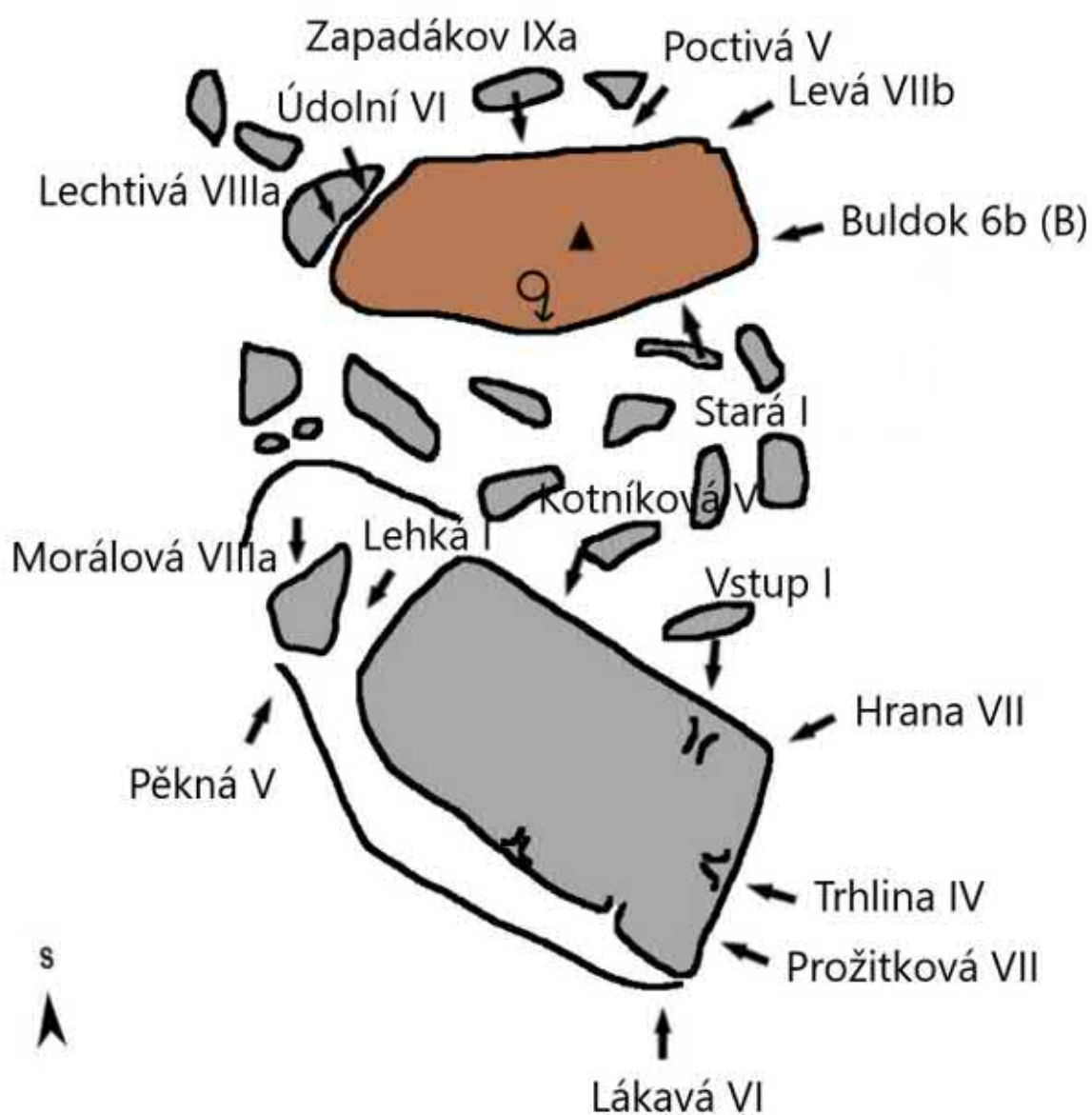
Převísem v hraně, vlevo a stěnou na vrchol.

PĚKNÁ, V

Stěnou přes díru do komína a na vrchol.

MORÁLOVÁ, VIIIa

Stěnou přes trhlinu na hranu a na vrchol.



LUPÍNEK

Blättchen

MAPPY.CZ

Google Maps

PŘESKOK, 1

Z masívu sestup a přeskok na vrchol. Pavel Kocian, 10.9.1977

LEHKÝ KOMÍN, II

Komínem mezi věží a masívem na vrchol. Leoš Kubíček, Vlasta Kocianová, 10.9.1977

SEDMDESÁT SEDM, RP IXa

V J stěně vlevo od nástupu cesty „Lehký komín“ stěnou přímo na vrchol. Tomáš Sobotka, 8.5.2020

ROZHÁDANÁ CESTA, VIIa

Vlevo v J stěně sokolíkem a stěnou (hodiny) na vrchol. Vladislav Nehasil, David Nehasil, Zuzana Plačková, 14.8.1994

ZÁPADNÍ CESTA, VIIa

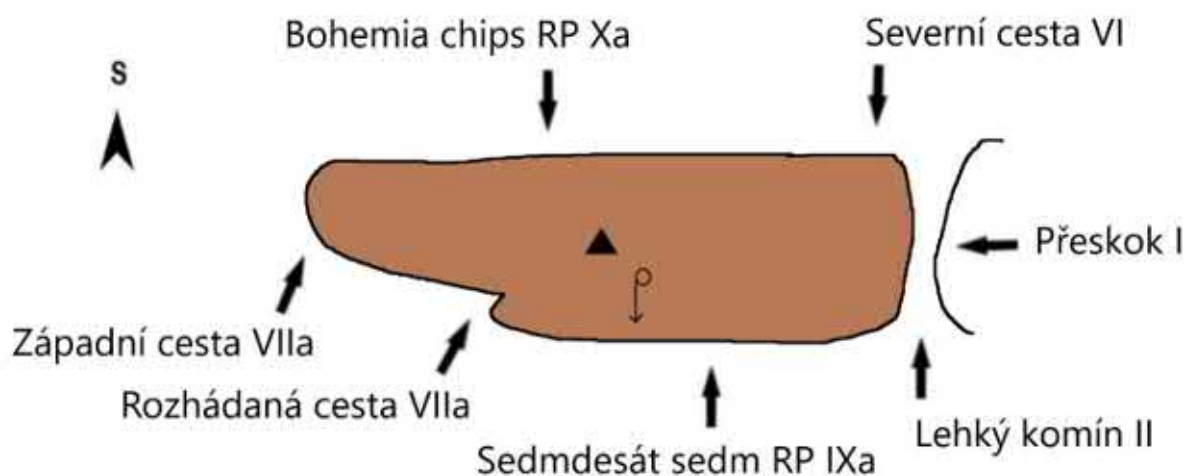
Údolní hranou na balkón, žlabem (dodatečný kruh) a vlevo Z hranou na vrchol. Miki, Rada, 3.10.1995

BOHEMIA CHIPS, RP Xa

Středem S stěny přímo přes BH, výše zprava n. v. Tomáš Sobotka, Pavel Henke, 23.08.2018

SEVERNÍ CESTA, VI

Pravou SV hranou přes kruh na vrchol.





MEGA BLOK - Q B

Megablock – Q, B

MAPY.CZ

Google Maps

ALTER WEG, I

Položenou stěnou na vrchol. Místní kluci od nepaměti

POETA, 6b+ (B)

Hranou na vrchol. Jaroslav Ježek, Měkota Jakub, 1.12.2010

BALEŤÁK, 6b+ (B)

Stěnou na vrchol. Jaroslav Ježek, Měkota Jakub, 1.12.2010

KOUTEK, VIIIa

Koutem na vrchol. Pavel Henke, 1.4.2020

SVIŽNÁ VĚC, 6b+ (B)

Hranou a vlevo přes polici na vrchol. Jaroslav Ježek, Měkota Jakub, 1.12.2010

STĚNOVÁŽNÉ LEZENÍ, 6b+ (B)

Stěnou přes polici na vrchol. Jaroslav Ježek, Měkota Jakub, 1.12.2010

SHARMANTNÍ HRANA, 6c+ (B)

Hranou přes polici na vrchol. Jaroslav Ježek, Měkota Jakub, 1.12.2010

ÚDOLNÍ STĚNA, VIIIa

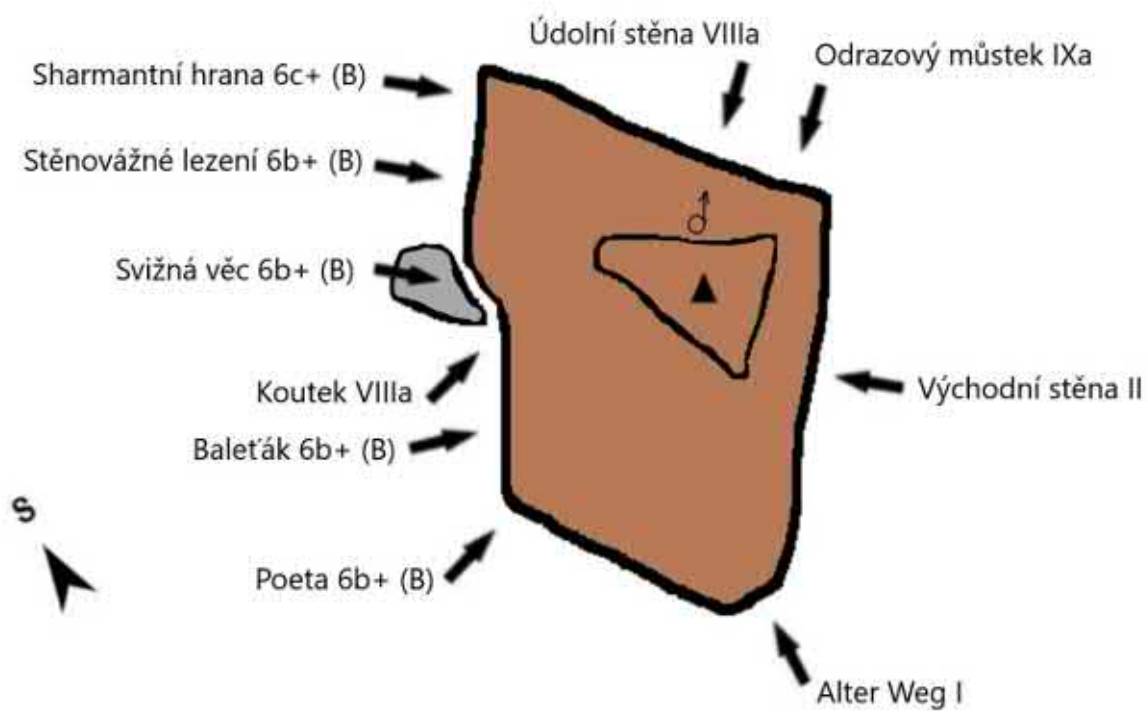
Převislým vhloubením ke slanění na vrchol. Pavel Henke, 1.4.2020

ODRAZOVÝ MŮSTEK, IXa

Převislou hranou přes BH na vrchol. Pavel Henke, 1.4.2020

VÝCHODNÍ STĚNA, II

Středem V stěny na vrchol. Místní kluci od nepaměti



MECHOVÁ VĚŽ

Moosturm

 MAPY.CZ

 Google Maps

STARÁ CESTA, IV (V)

Vpravo v J stěně koutovou spárou na balkón, (stavěním) a spárou na vrchol. Helmut Weigel, Ivo Holub, 23.10.1955

STARÁ CESTA - VARIANTA, V

Z balkónu stěnou šikmo vlevo na vrchol. Dáša Kropáčková, Zdeněk Kropáček, 2.10.1983

JIHOZÁPADNÍ KOUT, V

Vlevo v J stěně koutovou spárou na balkón a „Starou cestou“ na vrchol. Eberhard Arndt, Dietmar Heinicke, 9.6.1974

POHÁDKY Z MECHU A KAPRADÍ, VIIb

Středem S stěny přes převis ke kruhu. Od kruhu mírně šikmo vpravo stěnou (hodiny) na vrchol. V. Nehasil, D. Nehasil, 21.8.1994

NEDĚLNÍ CESTA, VI

V levé části S stěny ke kruhu, dále žlabem a komínem na vrchol. Jan Kropáček, Martin Kropáček, 23.7.1989

SEVEROVÝCHODNÍ CESTA, V

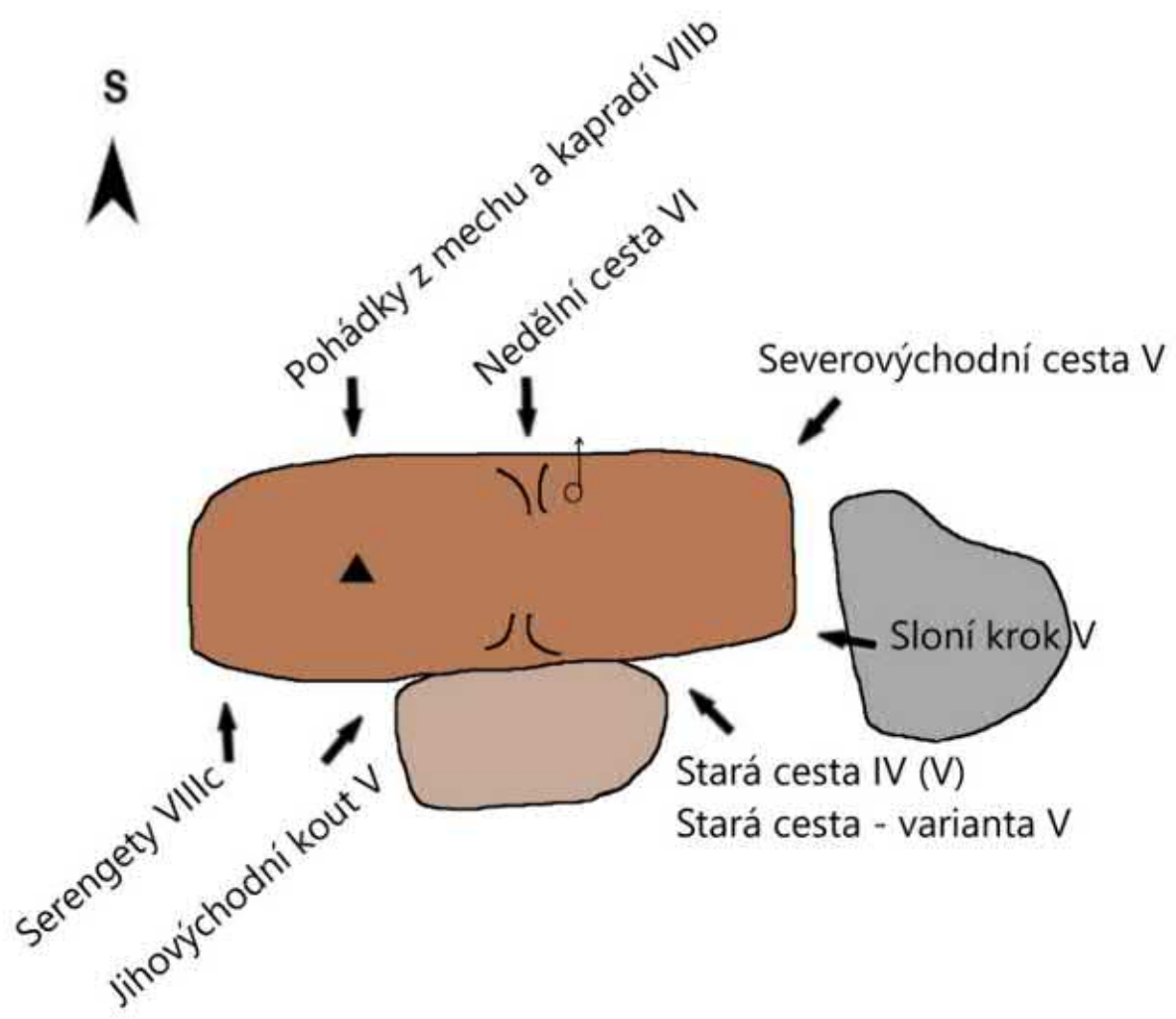
Z balvanu SV hranou (kruh) na římsu. Traverz doprava a spárou na vrchol. Eberhard Arndt, Dietmar Heinicke, 9.6.1974

SLONÍ KROK, V

Z balvanu ve V stěně krátce levou hranou, traverz vlevo na balkón a „Starou cestou“ na vrchol. Jan Kropáček, Martin Kropáček, 21.7.1989

SERENGETY, VIIIc

Převislou údolní hranou přímo přes hodiny a 2 kruhy na vrchol. Pavel Henke, Pavel Bechyně, 10.9.2000



MENISKUS

Meniskus

MAPY.CZ

Google Maps

SCHODY, II

Středem náhorní stěny na předskalí a komínem na vrchol. Pavel Kocian, Leoš Kubíček, Vlasta Kocianová, 9.5.1979

SESTUPOVÁ, II

Vlevo od cesty „Schody“ z balvanu na předskalí a výšvihem na vrchol. Pavel Kocian, Leoš Kubíček, Vlasta Kocianová, 9.5.1979

VÝCHODNÍ SPÁRA, VIIa

V spárou na stupeň a cestou „Sestupová“ na vrchol.

ÚDOLNÍ KOMÍN, VI

V komínem na vrchol.

POSLEDNÍ TRAMP, RP Xb

Stěnou vpravo od cesty „Za dva“ přes 2 BH a vpravo spárou na vrchol. Tomáš Sobotka, Pavel Henke, Lucie Sobotková, 25.4.2020

ZA DVA, VIIc, RP VIIla

JZ převislou hranou přes 2 K přímo na šikmou polici (hodiny) a stěnou při hraně na vrchol. Vladislav Nehasil, Jiří Pekař, Pavel Bechyně, Karel König, 18.10.1987

CHODÍ PEŠEK OKOLO, RP Xa

Vlevo od cesty „Za dva“ lámavým sokolem a stěnou přímo přes 2 K na vrchol. Pavel Henke, Tomáš Sobotka, 25.4.2020

NEVYZPYTATELNÁ CESTA, VIIa

Vpravo v S stěně z předskalí šikmo vpravo ke kruhu a stěnou přímo, později vpravo na vrchol. Pavel Bechyně, Richard Kaule, 1988

VARIANTA - NEVYZPYTATELNÁ CESTA, VIIa

Od Z spárou na předskalí.

SEVERNÍ DVOJSPÁRA, V

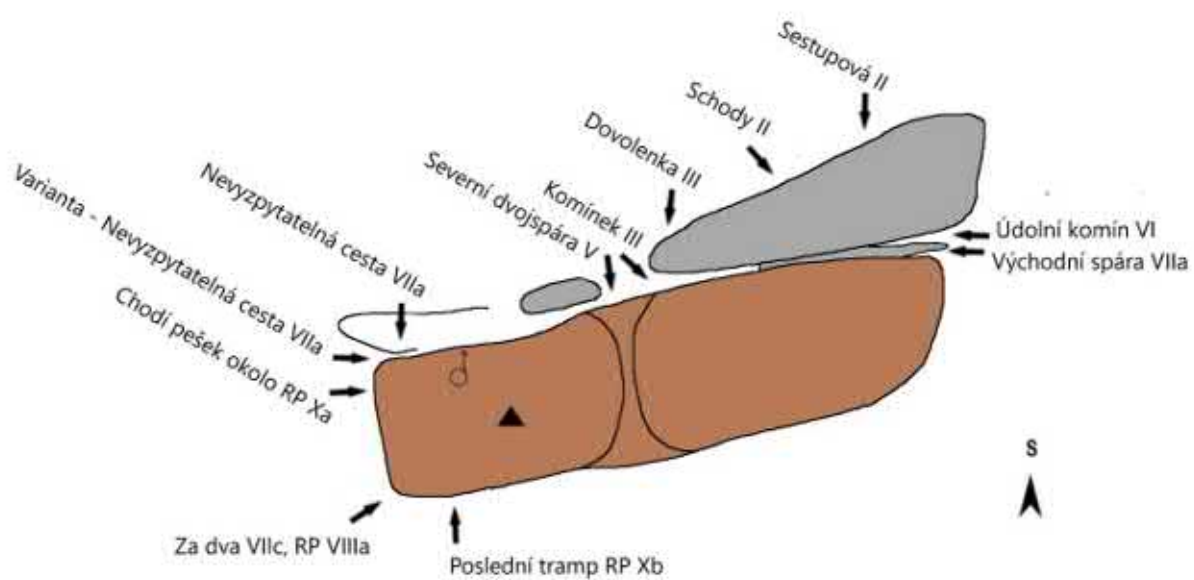
Středem S stěny dvojspárou na vrchol. Vladislav Nehasil, Jiří Pekař, 18.10.1987

KOMÍNEK, III

S komínem na vrchol. Pavel Kocian, Leoš Kubíček, Vlasta Kocianová, 9.5.1979

DOVOLENKA, III

Vpravo pod nástupem cesty „Schody“ stěnou a hranou šikmo vpravo na balkón. Doprava do kouta a jím na vrchol. Pavel Kocian, Leoš Kubíček, Vlasta Kocianová, 9.5.1979





MĚSÍČNÍ KÁMEN

Mondstein

MAPY.CZ

Google Maps

STARÁ CESTA, VIIa

V S stěně zprava nebo zleva na římsu a sokolíkem kruh na balkónek, stěnou poněkud zprava na vrchol. Zdeněk Kropáček, Dáša Kropáčková, 2.10.1983

STARÁ CESTA - VARIANTA, VIIa

Od kruhu „Staré cesty“ traverz 2m vlevo a přímo přes hodiny na vrchol. Pavel Henke, Pavel Bechyně, 18.10.1989

NÁHORNÍ CESTA, VIIa

Náhorní hranou na vrchol. Jan Kropáček, Martin Kropáček, 21.7.1989

100 LET SKAUTINGU, RP IXb

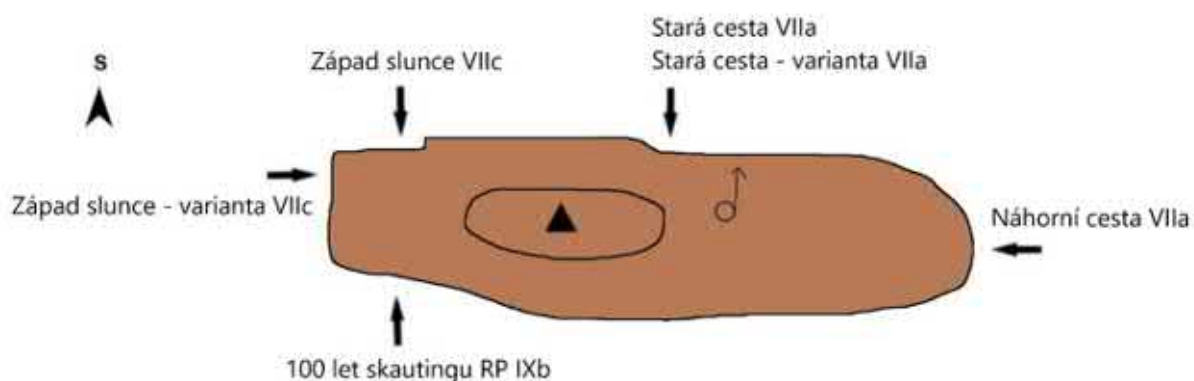
V levé části J stěny přes 2 BH na vrchol. Tomáš Sobotka, Pavel Bechyně, Pavel Henke, 26.11.2019

ZÁPAD SLUNCE, VIIc

Úplně vpravo (S) stěnou zleva na balkónek údolní hrany a tou přes kruh na vrchol. Vladislav Nehasil, Pavel Homola, 4.8.1994

ZÁPAD SLUNCE - VARIANTA, VIIc

Z Stěnou na balkónek údolní hrany a cestou „Západ slunce“ na vrchol. Vladislav Nehasil, 4.8.1994





MONIKA

Monika

MAPY.CZ

Google Maps

PRÁZDNINOVÁ CESTA, III

V náhorní stěně krátce žebrem na vrchol. Pavel Bechyně, 9.8.1997

SLUNEČNÍ VAHADLO, VIIa

Vlevo v náhorní stěně spárou a stěnou na vrchol. Pavel Bechyně, Petr Kočka, 19.8.1997

NOEMOVA ARCHA, Xa, RP Xc

Středem JV stěny přímo přes BH na vrchol. Tomáš Sobotka, Tomáš Sobotka ml., Anežka Sobotková, Štěpánka Trappová, PavelHenke, 24.07.2019

KÝSOVY KRISTOVY, VIIIb

Nástup vpravo od údolní hrany, stěnou přes BH na vrchol. Pavel Bechyně, 20.8.1997

ČTVERÁCKÁ ČTVERYLKA, VIIb

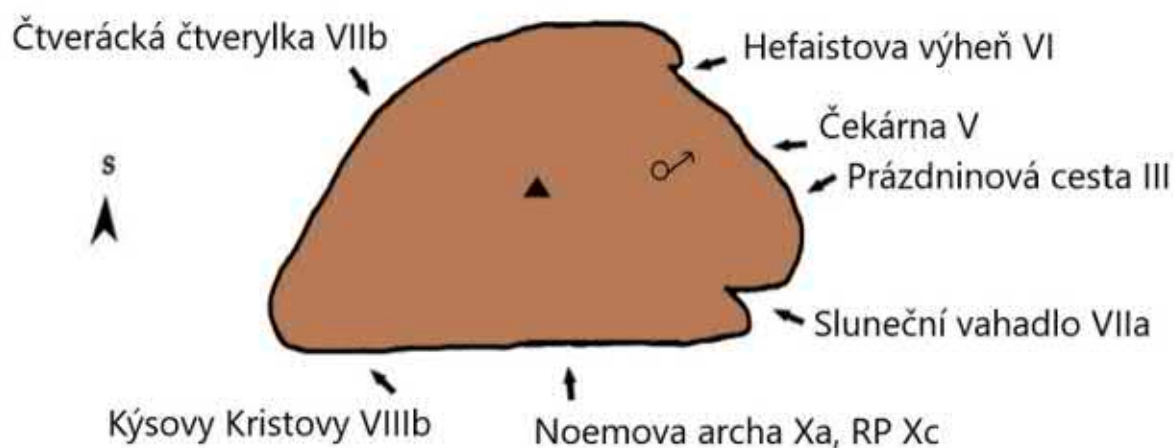
Středem S stěny přes BH na vrchol. Pavel Bechyně, Petr Kočka, 19.8.1997

HEFAISTOVA VÝHEŇ, VI

V SV stěně sokolíkem a stěnou přímo na vrchol. Petr Kočka, Pavel Bechyně, 19.8.1997

ČEKÁRNA, V

Hladkou náhorní stěnou vpravo na vrchol. Petr Kočka, Pavel Bechyně, 19.8.1997





MUTANT – M

Mutant - M

MAPY.CZ

Google Maps

MUTACE, Xa

J stěnou přes 2 kruhy n. v. Tomáš Sobotka x Honza Horák, 8.7.2021

SAMOIZOLACE, Xa

Vpravo od cesty „Mutace“ přes 2 BH n. v. Jan Horák ml. x Tomáš Sobotka, 11.10.2021

NÁRODNÍ PARK – M

Nationalpark - M

MAPY.CZ

Google Maps

KONEC BENDY, RP Xa

Údolní stěnou do sokolíku (nestabilní) a při SZ hraně n. t. Tomáš Sobotka, Pavel Henke,
26.9.2022

NEVĚRNICE

Treulose

 MAPY.CZ

 Google Maps

STARÁ CESTA, III

Z náhorní strany levou (SV) hranou nebo výše vlevo za hranou pomocí spárek na vrchol.
Zdeněk Kropáček, 13.9.1962

JIHOVÝCHODNÍ CESTA, III

Od JV žebrem, výše „Starou cestou“ na vrchol. Zdeněk Kropáček, Monika Kropáčková,
28.9.1975

JAK DOSÁHNOUT VRCHOLU, VIIc

V pravé části údolní stěny přes převis a stěnou k BH, dále kolem stromu (jištění) a vzhůru (smyčka) přes BH přímo n. v. Pavel Henke, Petr Boháček, Pavel Bechyně, Martin Strnad, Jiří Rosol, 14.9.2019

MILOSRDNÁ LEŽ, Xa

Údolní stěnou přímo na hranu a přes 2 BH do „Západní cesty“ a tou n. v. Pavel Henke,
3.9.2019

BOLESTIVÁ CESTA, VIIa

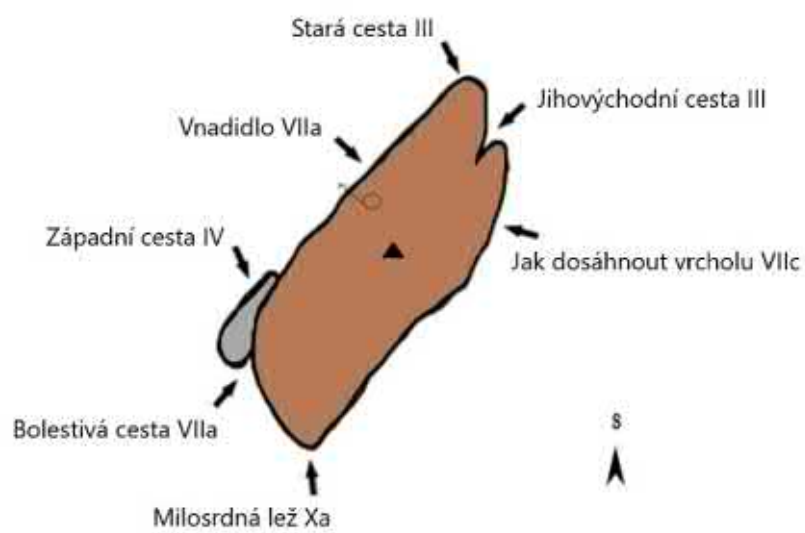
Západní hranou přes kruh na vrchol. Jürgen Höfer, Mathias Mittasch

ZÁPADNÍ CESTA, IV

Z balvanu při Z hraně doprava a koutem na vrchol. Zdeněk Kropáček, František Záběhlík,
18.6.1977

VAHADLO, VIIa

Středem náhorní stěny na vrchol. František Záběhlík, Zdeněk Kropáček, 18.6.1977





OBERON – M

Oberon - M

MAPY.CZ

Google Maps

ZATMĚNÍ SLUNCE, IXa

Středem údolní stěny zleva přes 2 kruhy a hodiny ke slaňovacímu kruhu. Pavel Henke, Erich Melzer, Aleš Paštika, 19.10.1999

DÍRA NA NEBI, VIIIa

V pravé části stěny přímo k 1. kruhu, od něj doleva k začátku koutového sokolíka (2. kruh) a jím (smyčky) ke slaňovacímu kruhu. Petr Hartig, 12.8.2018

SEN NOCI SVATOJÁNSKÉ, VIIb

Vpravo v údolní stěně výrazným koutem na temeno ke slaňovacímu kruhu. Jan Paul, 24.6.2020

LEHKÁ ROMANTIKA, RP VIIc

Z údolní strany, vpravo od výrazného kouta stěnou podél hrany 2 kruhy n. t. Jan Makovička a Aleš Procházka, 23.6.2019



OKENNÍ VĚŽ

Fensterturm

 MAPY.CZ

 Google Maps

PAMPALINY, III

Ze Z strany průlez komínem a náhorní částí komína na vedlejší vrchol a překrok na vrchol. Petr Kočka, Pavel Bechyně, 21.8.1997

KOMÍN, III

Vpravo od skalního okna komínem s převislým nástupem na balkón. Překrok a vlevo komínem na vrchol. Cornelius Zippe, Albrecht Kittler, 1 3.6.1998

HOMEOPATICKÁ CESTA, VIIa

Od Z komínem do skalního okna (stanoviště) jím průlez do údolní stěny přímo přes 2x hodiny stěnou na vrchol. Petr Kočka, Pavel Henke, Pavel Bechyně, 23.8.1997

LUŇÁKOVO INKOGNITO, VIIb

Z údolní hranou přes převis do spáry, tou na konec (hodiny) a vlevo stěnou (hodiny) přímo na vrchol. Pavel Bechyně, Petr Kočka, Pavel Henke, 22.8.1997

KLOBOUK DOLŮ, IXa

Středem údolní stěny přes kruh a BH do žlabu (hodiny) a jím na vrchol. Pavel Henke, Pavel Bechyně, 22.8.1997

MEFISTO NELEZ, VIIa

V levé části údolní stěny přímo do sokolíku, jím doleva šikmo vzhůru a cestou „Pampaliny“ na vrchol. Pavel Bechyně, Petr Kočka, Pavel Henke, 22.8.1997

VELEVÁŽENÉ MORBIDNOSTI, VIIa

Vlevo v SZ stěně spárou přes kruh do sedla a cestou „Pampaliny“ na vrchol. Pavel Bechyně, Pavel Henke, 25.6.2002

SESTUPOVÁ CESTA, II

Z masivu sestup žlabem a komínem na římsu a překrok na vrchol. Vladislav Nehasil, David Nehasil, 15.2.2003



OSADA – M

Siedlung - M

MAPY.CZ

Google Maps

HOPION, IXa

Koutovou spárou přes kruh pod převis, přes něj 2. kruh a šikmo vpravo jemným sokolíkem ke slaňáku. Pavel Henke a Tomáš Sobotka, 16.4.2015

ZELENÁ LÁSKA, RP XIa

Vlevo od „Hopion“ přímo stěnou přes 4 kruhy a šikmo vpravo k 1. kruhu „Hopion“ a tou n. v. Tomáš Sobotka a Pavel Henke, 16.4.2015


MEGATRON, RP VIIIc

Cestou „Hologram“ na poličku (smyčka) a traverz vlevo pod dominantní kout. Jím přes 3Bh ke slaňovacímu kruhu. Norbert Hnátek a Richard Krčmář a Pavel Henke, 06.07.2019

HOLOGRAM, VIIIc

Vpravo v údolní stěně trhlinou a spárou přímo a vpravo do gigantického sokola. Jím přes 2K ke slaňovacímu kruhu. Richard Krčmář a Stanislav Feigl st. a Pavel Henke, 11.6.2017





PASTEVECKÁ VĚŽ

Hirtenturm

MAPY.CZ

Google Maps

STARÁ CESTA, VI

Ze soutěsky krátce hranou a přechod doleva na SZ hranu a jí (kruh) na vrchol. Zdeněk Kropáček, Eduard Puncman, Jaroslav Příbyl, 4.10.1975

STARÁ CESTA - VARIANTA, VI

Přímo po SZ hraně ke kruhu a na vrchol. Jan Křeček, 3.5.1986

VODNÍ CESTA, VI

Rozporem mezi věžemi ke kruhu na věži Prase. Překrok do stěny a tou na vrchol. Hasso Gantze, Manfred Kühn, 29.4.1982

PŘESKOK, 2

Z věže Prase skokem na vrchol. Robert Hanč, 12.10.1975

DIVOKÉ PRASE, VIIa

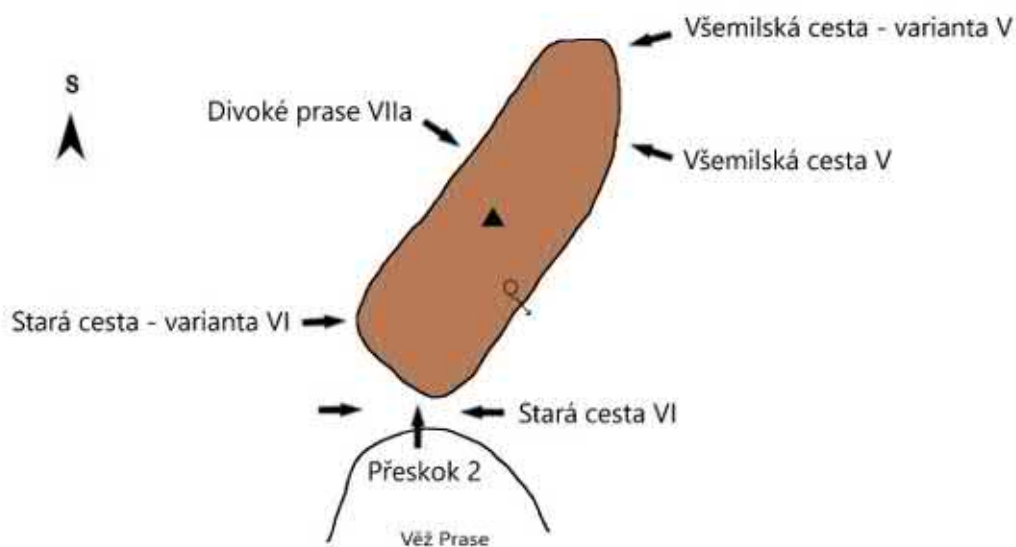
Středem SZ stěny přes hodiny na vrchol. René Pohořálek, Milan Havlák, 14.9.1985

VŠEMILSKÁ CESTA, V

Středem JV stěny k hodinám, od nich traverz doprava na hranu a tou na vrchol. Robert Hanč, Eduard Puncman, 10.10.1975

VŠEMILSKÁ CESTA - VARIANTA, V

Po SV hraně na vrchol. Petr Vejvoda, Jan Moravec, 5.10.1991





POHÁDKOVÉ BYTOSTI

Märchenwesen

MAPPY.CZ

Google Maps

NĚCO MEZI SNEM A REALITOU, RP Xb

Stěnou vpravo od údolní hrany do zářezu, travers vpravo a přímo k 1.K, šikmo vlevo a stěnou podél hrany přes 2. a 3.K n. v. Pavel Henke x Tomáš Sobotka, 7.7.2021

POSED – M

Hochstand - M

MAPY.CZ

Google Maps

LESNÍ CESTA, Xa

V JV stěně trhlinou přes převis k BH a nad ním šikmo vlevo n. t. Tomáš Sobotka, David Matoušek, Jana Matoušková, 26.7.2019

HRŮZA PRO SÁRU, V

Údolní spárrou n. t. David Matoušek, Jana Matoušková, Sára Matoušková, Edita Matoušková, Tomáš Sobotka ml., Anežka Sobotková, 26.7.2019

DRAGANA, VIIa

Z údolním spárokomínem, vlevo od cesty „Hrůza pro Sárku" n. t. Pavel Bechyně, Daniel Hölzl, Pavel Henke, 19.8.2021

NEKRMTE NÁS, NEDĚLÁ NÁM TO DOBŘE, RP VIIc


Spárrou a nad převisem vpravo a hranou n. t. Tomáš Sobotka a Štěpánka Trappová, 8.5.2020

KDO SE BOJÍ, UTÍKÁ, VIIc

Šikmou spárrou v S stěně, vpravo od cesty „Radikální řez" n. t. Pavel Henke, Pavel Bechyně, 19.8.2021

RADIKÁLNÍ ŘEZ, RP VIIa

Ruční spárrou v koutě v levé části masívu n. t. Štěpánka Trappová a Tomáš Sobotka, 8.5.2020



PRASE

Schwein

MAPPY.CZ

Google Maps

STARÁ CESTA, I

Velkým komínem v J stěně na lávku, doleva a oblou (Z) hranou na vrchol.

BOJ O KORYTO, VIIb

Nástup „Starou cestou“, výše spárrou přes kruh na vrchol. Pavel Henke, Pavel Bechyně, 25.6.2002

STARÁ CESTA - MECHOVÁ VARIANTA, III

Asi 6m od nástupu „Staré cesty“ hladkou stěnou na lávku. „Starou cestou“ na vrchol. Michael Bellmann, 20.4.1997

OVÁREK, VIIa

Od JV hranou a sokolíkem ke kruhu a vlevo na vrchol. Pavel Bechyně, Pavel Henke, Radek Havlák, Slavomil Krob, 25.6.2002

KONEC PRÁZDNIN, VI

Krátce jako „Severní komín“, poté traverz vpravo ke kruhu. Stěnou na vrchol. Dáša Kropáčková, Zdeněk Kropáček, Beatrice Kropáčková, 31.8.1985

SEVERNÍ KOMÍN, II

Uprostřed S stěny komínem na vrchol. Zdeněk Kropáček, Dáša Kropáčková, 17.5.1980

ROZPOROVÁ CESTA, VI

Rozporem mezi věžemi, dále oblou (V) hranou ke kruhu. Postavením na vrchol (od kruhu lze přepadnout na Pasteveckou věž). Hasso Gantze, Manfred Kühn, 29.4.1982

DĚDEČKOVA CESTA, V

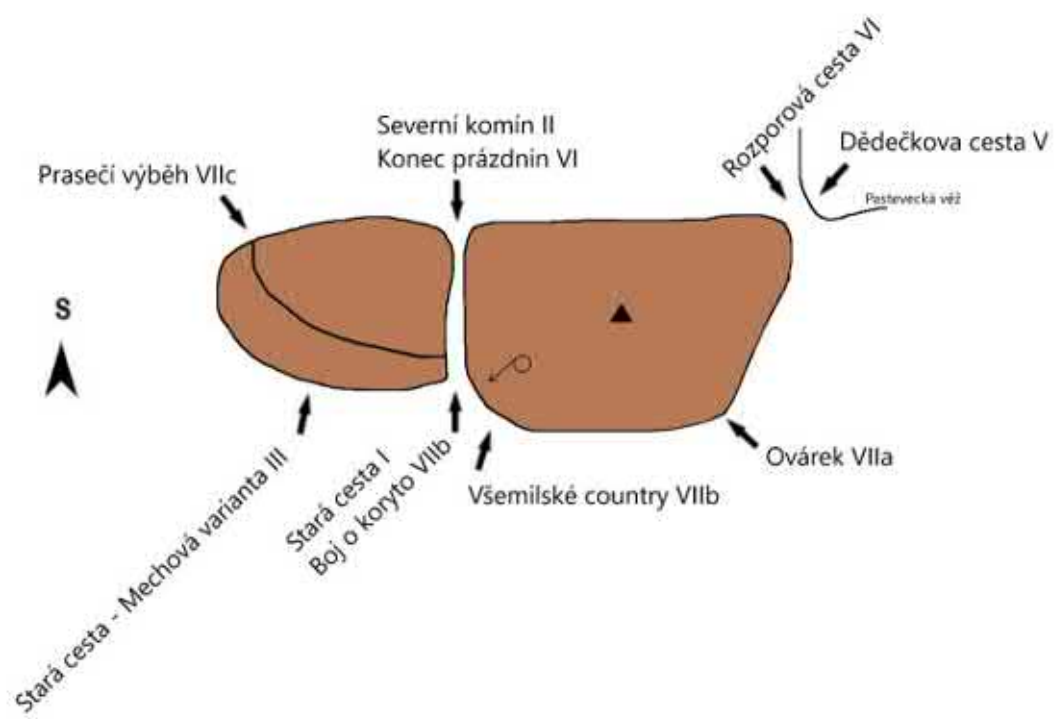
Z Pastevecké věže sestup a přepad ke kruhu „Rozporové cesty“ a tou na vrchol. Manfred Bendel, Manfred Kühn, 24.8.1991

PRASEČÍ VÝBĚH, VIIc

Od SZ sokolíkem na balkón a stěnou nejprve vlevo, poté vpravo přes hodiny na vrchol. Pavel Bechyně, Pavel Henke, Radek Havlák, 25.6.2002

VŠEMILSKÉ COUNTRY, VIIb

JZ hranou přes kruh na vrchol. Dáša Kropáčková, Beatrice Kropáčková, Zdeněk Kropáček, 31.8.1985



PRVOK

Urtierchen

MAPPY.CZ

Google Maps

VÝDECH, V

Náhorní stěnou n. v. Tomáš Sobotka ml., 31.7.2021

NÁDECH, RP IXa

Pravou údolní hranou n. v. Tomáš Sobotka, Pavel Henke, 31.7.2021

EGO, Xa

Stěnou a Z hranou n. v. Tomáš Sobotka, Pavel Henke, 23.10.2021

NORMÁLNÍ CESTA, III

V pravé části náhorní stěny n. v. Matthias Krell, Volker Müller, Hasso Gantze, Udo Henke, 30.1.2022

PŘÍRODNÍ KOSMETIKA

Naturkosmetik

MAPY.CZ

Google Maps

STARÁ CESTA, I

Krátkou náhorní stěnkou n. v. Místní děti od nepaměti

ŠÍLENÁ CESTA, IXa

V údolní stěně z balkónu převislou trhlinou n. v. Tomáš Sobotka, Pavel Henke, 28.12.2021



ROZEVŘENÁ NÁRUČ – M

Ausgebreitete Arme - M

MATY.CZ

Google Maps

MEZINÁRODNÍ DEN HOROLEZCŮ, RP Xa

Středem SZ stěny přes 2 kruhy přímo n. t. Tomáš Sobotka x Tomáš Sobotka ml. x Pavel Henke, 1.7.2021

SARKA FARKA

Sarka Farka

MAPY.CZ

Google Maps

BERNARDÝNOVA CESTA, V

Náhorní hranou na vrchol. Leoš Kubíček, Pavel Kocian, Vlasta Kocianová, Ovčák, 3.9.1979

SEVERNÍ CESTA, VI

Vpravo v S stěně zářezem (kruh) a stěnou na vrchol. V. Nehasil, Michal Novák, D. Nehasil, 17.9.1994

KOBŘÍ BREJLE, VIIb

Ve středu S stěny žlábkem, sokolíkem (kruh) a stěnou na vrchol. V. Nehasil, D. Nehasil, 16.9.1994

SÉRUM, RP VIIIb

V S stěně traverz vlevo přes hodiny k velké díře a přímo přes 2K n. v. Pavel Henke, Pavel Bechyně, 19.08.2018

ÚDOLNÍ HRANA, VIIa

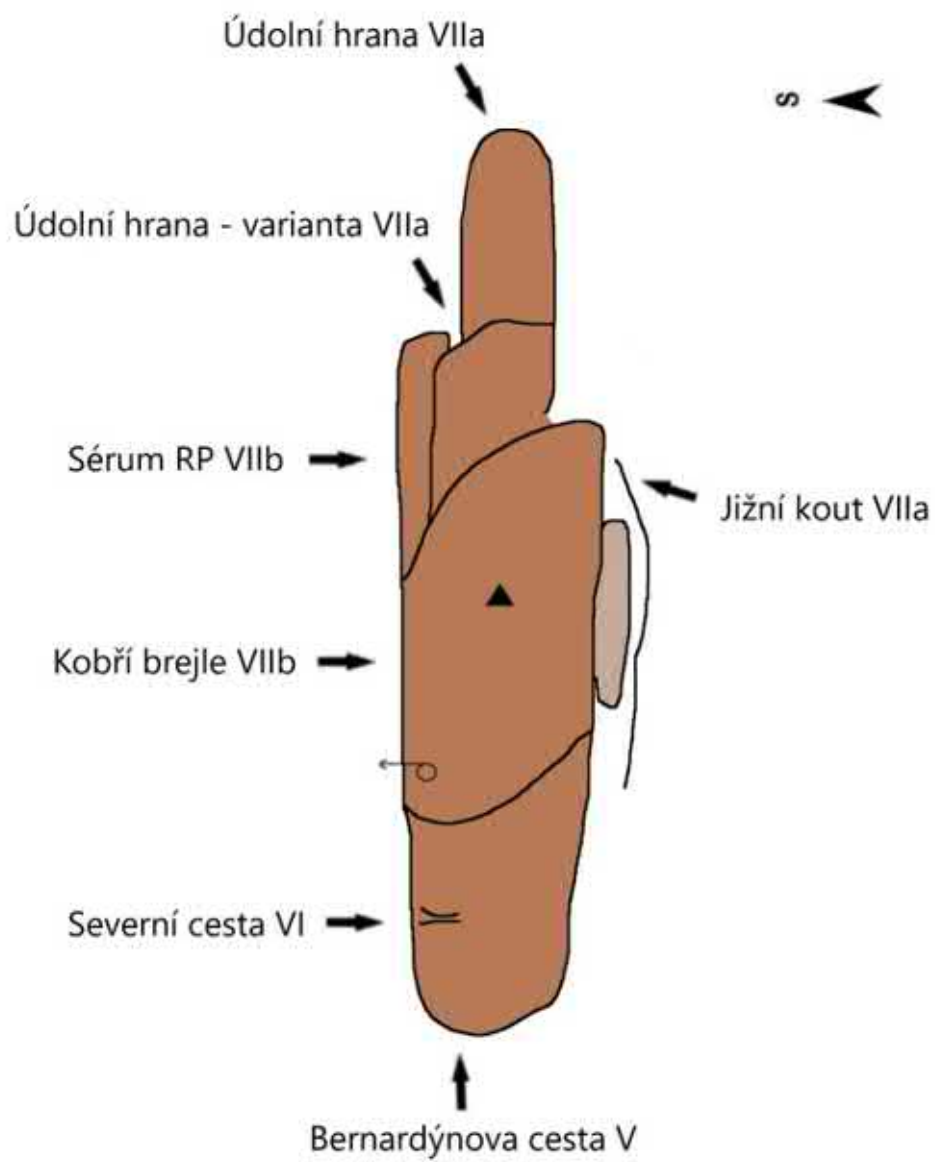
Údolní hranou (hodiny) ke kruhu a vpravo hranou na vrchol. V. Nehasil, D. Nehasil, 23.9.1994


ÚDOLNÍ HRANA - VARIANTA, VIIa

Úplně vlevo v S stěně koutem ke kruhu údolní hrany a tou na vrchol. V. Nehasil, D. Nehasil, 24.9.1994

JIŽNÍ KOUT, VIIa

Ze středu J stěny traverz doprava (hodiny) do kouta (kruh) a jím na konec. Vpravo údolní hranou na vrchol. Leoš Kubíček, Pavel Kocian, 1977





SATAN

Satan

MAPY.CZ

Google Maps

STARÁ CESTA, III

Náhorní (Z) hranou na vrchol. Leoš Kubiček, Pavel Kocian, 9.10.1977

SEVERNÍ CESTA, VIIa

V S stěně z předskalí šikmo vlevo (kruh) kolem hodin na hranu a tou na vrchol.

SATAN NA SČESTÍ, V

Jako „Severní cesta“ ke kruhu a vzhůru do díry. Průlez dírou do náhorní stěny (hodiny). Traverz doprava na balkón (hodiny) a hranou na vrchol. Leoš Kubiček, Pavel Kocian, 9.10.1977

NA CESTĚ DO PEKLA, RP VIIIc

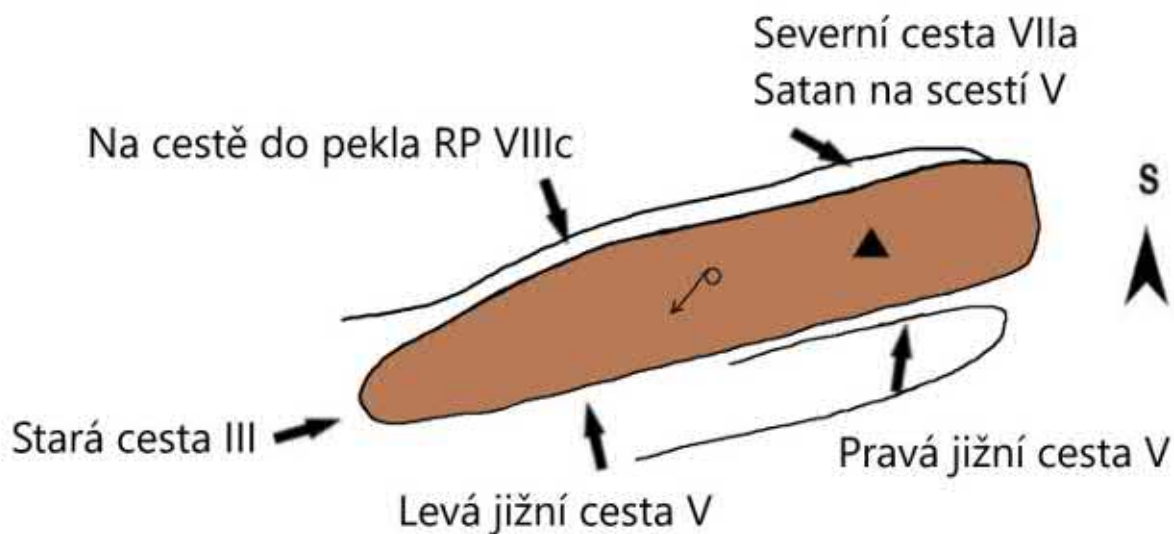
V pravé části severní stěny do vhloubení (vlevo hodiny) a přes převísek na vrchol ke slaňáku. Tomáš Sobotka, Tomáš Sobotka ml., Anežka Sobotková, 10.6.2020

PRAVÁ JIŽNÍ CESTA, V

Vpravo v J stěně šikmo vpravo na hranu a tou na vrchol.

LEVÁ JIŽNÍ CESTA, V

Vlevo v J stěně přímo, výše „Starou cestou“ na vrchol.







SELÁTKO – M


Ferkeľ - M

MAPY.CZ

Google Maps

TŘI ČUNÍCI, RP VIIIc

Uprostřed Z stěny přímo do šikmo vlevo ubíhající spáry. Tou na konec a hranou obtížně na vrchol. Tomáš Sobotka , Anežka Sobotková a Tomáš Sobotka ml., 22.6.2020



SEVERNÍ CIMBUŘÍ

Nördliche Zinne

MAPY.CZ

Google Maps

STARÁ CESTA, II

Ze sedla (sem úzkým komínem z masívu) úplně vpravo úzkými komínky a postupních n. v.
Zdeněk Kropáček, 7.10.2005

ZDENKŮV SEN, VIIb

Uprostřed údolní stěny přes 4. kruhy n. v. Pavel Henke, Pavel Bechyně, Karel Bělina,
26.9.2009

PŘESKOKY, 1

Od V z masívu přeskoky (přepady - III) přes předvrcholy na vrchol. Pavel Henke, Pavel Bechyně, Karel Bělina, 26.9.2009

PŘEPAD, IV

Ve středu masívu sestup, přepad a stěnou na vrchol. Volker Müller, 16.11.2011

PŘESKOK, 2

Ve středu z masívu přeskok přímo na vrchol. David Nehasil, 3.12.2011



Zdenkŭv sen VIIb

SKÁLA 11. ROTY

Fels der 11. Kompanie

MAPY.CZ

Google Maps

STARÁ CESTA, I

Komínem mezi věží a masívem n. v. Zdeněk Kropáček, 13.06.2014

NUCENÝ CIVIL, V

Od Z koutem s převislým nástupem n. v. Pavel Henke, Zdeněk Kropáček, 07.05.2019

OPERACE ANTHROPOID, VIIa

Mezi věží a masívem rozporem přes kruh na balkón vpravo a zprava oblou hranou n. v. Pavel Henke, Zdeněk Kropáček, 25.05.2019

ÚDOLNÍ CESTA, VIIa

Z úpatí pravou spárou na pilíř a rozporem ke kruhu cesty „Operace Anthropoid“ a tou n. v. Pavel Henke, 25.05.2019

MOBILIZACE 38, III

Vpravo od „Staré cesty“ komínem n. v. Zdeněk Kropáček, 23.09.2018

SMUTNÉ VĚŽIČKY

Traurige Türmchen

MAPY.CZ

Google Maps

SESTUP, I

Komínem n. v.

PŘESKOK, 1

Přeskok z masívu n. v.

NÁHORNÍ SOKOLÍK, IV

Náhorním sokolíkem n. v.

POKLAD ANEŽKY ČESKÉ, VIIa

Výraznou Z hranou, zpočátku vpravo, výše vlevo a v dolezu přímo hranou n. v. Tomáš Sobotka, Anežka Sobotková, Tomáš Sobotka ml., Pavel Henke, 2.9.2022

VŠEMILY ŽIJOU, Xb

V pravé části V údolní stěny přímo přes 1. a 2. kruh, traverz vpravo na hranu a tou přes 3. a 4. kruh n. v. Tomáš Sobotka x Pavel Henke, 6.6.2021

MOOD SWING, V

Ve velkém koutě v údolní stěně, koutem a pravým komínem n. v. Pavel Henke, Tomáš Sobotka, 6.6.2021

HYPNÓZA, Xa

Výraznou V hranou přes 2 kruhy n. v. Tomáš Sobotka x Jindřich Beneš, 2.6.2021

SOCHA MOAI

Moai-Statue

MAPPY.CZ

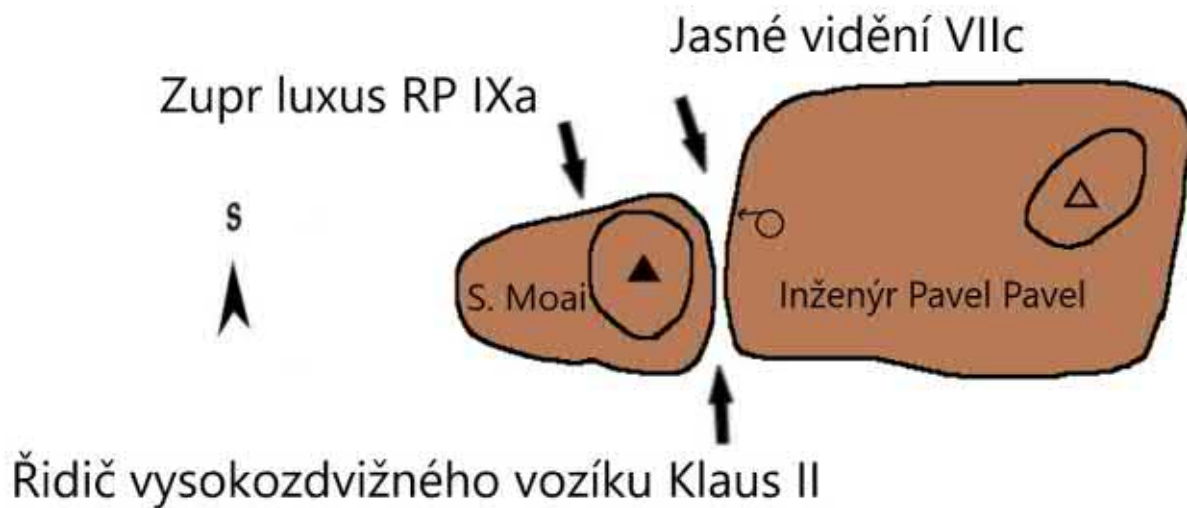
Google Maps

ZUPR LUXUS, RP IXa

V pravé části S stěny trhlinou a stěnou přes kruh ke stromu a n. v. Tomáš Sobotka x Pavel Henke, 12.7.2021

ŘIDIČ VYSOKOZDVIŽNÉHO VOZÍKU KLAUS, II

Od J komínem mezi věží a masívem n. v. Matthias Krell, Udo Henke, Volker Müller, 30.1.2022



SOKOLSKÁ VĚŽ

Sokol-Turm

 MAPY.CZ

 Google Maps

POPELEČNÍ CESTA, VI

Ve středu náhorní stěny (trojitým postavením) šikmo doprava do výklenku a vlevo vhloubením n. v. Zdeněk Kropáček, Miroslav Švec, Milan Pilař, K. Zettl, 12.2.1975

TO VŠECHNO ODVÁL ČAS, RP Xa

Vlevo od „Popeleční cesty“ stěnou přes kruh na vrchol. Pavel Henke, Tomáš Sobotka, 30.07.2018

Z NIČEHO NIC, Z NIČEHO VŠE, RP Xb

V levé části náhorní stěny přes převis a ze sokola stěnou přímo přes 2K na vrchol. Pavel Henke a Tomáš Sobotka, 30.7.2018

JE LIBO CUKŘÍČEK?, VIIc

V pravé části údolní stěny přes 2 kruhy šikmo vpravo n. v. Pavel Henke a Pavel Bechyně, 30.8.2003

ÚDOLNÍ CESTA, VIIa

Vlevo v údolní stěně spárkami ke kruhu, stavěním a stěnou k hodinám. Traverz doprava a vhloubením n. v. Zdeněk Kropáček, Egon Merke, 3.6.1979

VARIANTA - ÚDOLNÍ CESTY, VIIa

Postavením na JV hranu, šikmo vpravo ke kruhu „Údolní cesty“ a tou n. v. Martin Kropáček, Jan Kropáček, 21.8.1987

13. KOMNATA, RP IXa

V hranou přímo přes kruh do římsy a ke 2. kruhu „Sokolských sletů“ a jí n. v. Pavel Henke a Tomáš Sobotka, Martin Strnad, 23.9.2011, (cesta na paměť Děčínského horolezce Františka Fery Ampéra Záběhlíka)

SOKOLSKÉ SLETY, VIIc

Vpravo v náhorní stěně koutem (kruh) ke 2. kruhu, dále šikmo vpravo na hranu a tou n. v. V. Nehasil, D. Nehasil, 28.8.1994

1. VARIANTA SOKOLSKÉ SLETY - ÚNIKÁČEK, VIIb

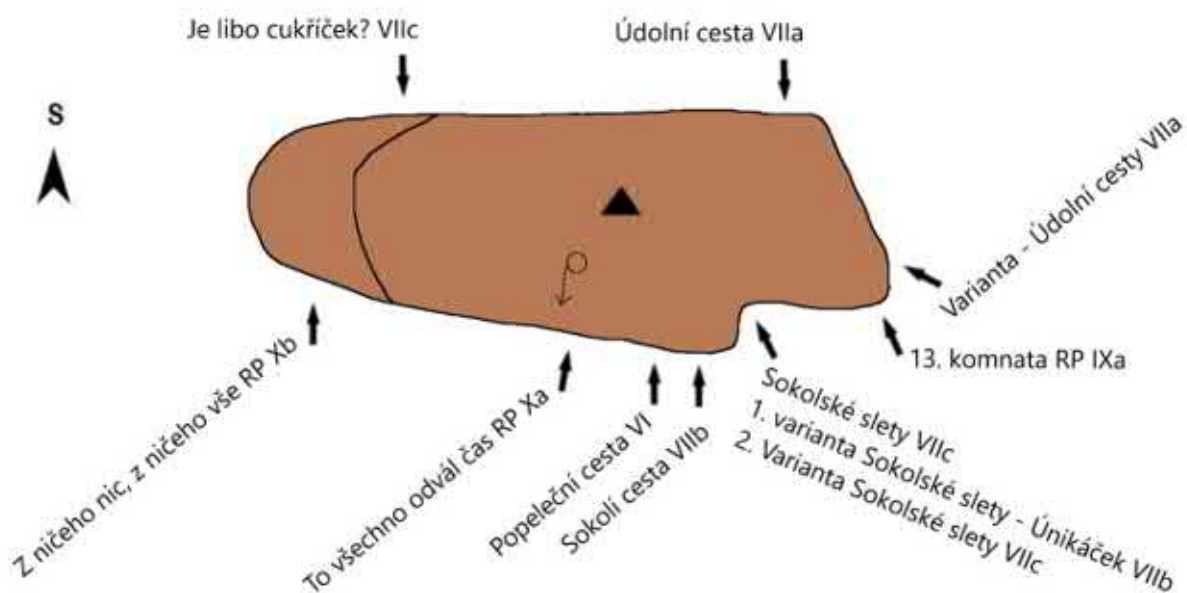
Od 1. kruhu „Sokolské slety“, šikmo vlevo do žlabu a jím n. v. Vladislav Nehasil, David Nehasil, 28.8.1994


2. VARIANTA SOKOLSKÉ SLETY, VIIc

Od 2. kruhu „Sokolské slety“, doleva přes díru do žlabu a jím n. v. Jürgen Höfer, 2008

SOKOLÍ CESTA, VIIb

Vpravo od „Popeleční cesty“, jemným sokolíčkem, doleva do vhloubení a jím n. v. František Záběhlík, 19.6.1975





SRNČÍ KÁMEN

Rehstein

MAPY.CZ

Google Maps

STARÁ CESTA, II

Komínem mezi věží a masívem. Leoš Kubíček, Pavel Kocian, Vlasta Kocianová, 8.10.1977

POD SLANĚNÍM, VI

Stěnou přímo na vrchol.

VIDLÁK, VIIc

Levou náhorní hranou přímo na vrchol. Pavel Henke, 30.4.2000

NEPOVEDENÁ ŘÍJE, IV

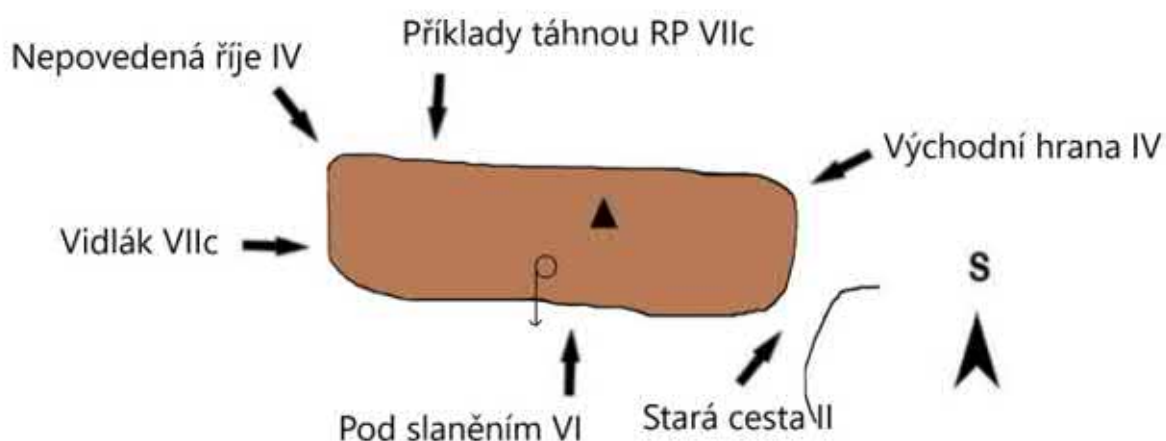
Oblou Z hranou přímo (hodiny) na vrchol. D. Nehasil, Ivan Gregor, 28.7.1996


PŘÍKLADY TÁHNOU, RP VIIc

V pravé části údolní stěny šikmo vlevo ke kruhu a zleva přímo stěnou (hodiny) n. v. Pavel Henke, Pavel Bechyně, 10.07.2019

VÝCHODNÍ HRANA, IV

V hranou přímo na vrchol.







STRÁŽCE OBRANY STÁTU - S.O.S.

Wächter der Landesverteidigung - S.O.S.

MAPY.CZ

Google Maps

STARÁ CESTA, IV

Ze sedla na lávku v údolní stěně a stěnou n. v. Zdeněk Kropáček, 13.03.2014, (Vzpomínka na Rajko Tatiče)

OSLAVA OSMDESÁTIN, V

Oblou V hranou přímo, nebo vpravo do „Staré cesty“ a n. v. Pavel Henke, Zdeněk Kropáček, 07.05.2019

STRÁŽCE SLUNEČNÉHO DOLU

Sonnentalwächter

MAPY.CZ

Google Maps

STARÁ CESTA, III

Ze sedla V hranou na vrchol. Zdeněk Kropáček, 15.9.1974

ÚDOLNÍ KOMÍN, IV

Z patra údolním komínem do sedla a „Starou cestou“ na vrchol. Zdeněk Kropáček, 15.9.1974

MISTRŮV CHODNÍČEK, VIIIb

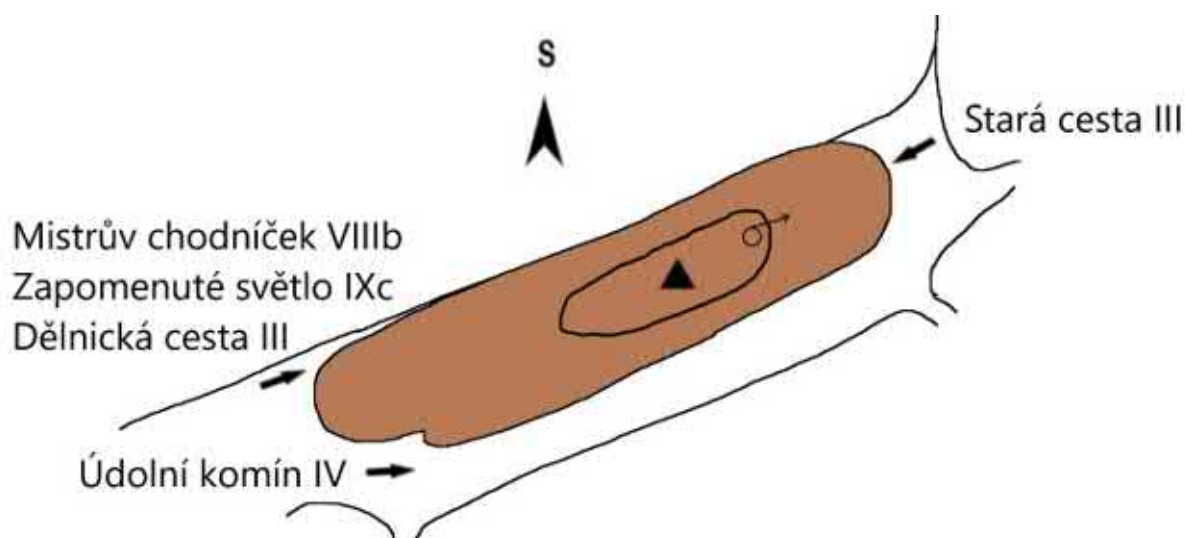
Od paty Z hrany stěnou k 1. kruhu. Vpravo přes hodiny ke hraně a tou ke 2. kruhu. Traverz vpravo od hrany a asi 1m vzhůru, zpět vlevo a sokolíkem, stěnou při hraně (hodiny) k 3. kruhu. Přímě na vrchol. Pavel Bechyně, Aleš Kvasníčka, Pavel Henke, 5.8.1997


ZAPOMENUTÉ SVĚTLO, IXc

Jako cesta „Mistrův chodník“ k 1. kruhu. Vlevo stěnou přes 2 kruhy a 2 BH ke hraně a tou na vrchol. Pavel Henke, Erich Melzer, Pavel Bechyně, 25.9.1997

DĚLNICKÁ CESTA, III

Od paty Z hrany traverz celou údolní (S) stěnou ke spáře. Tou, výše komínem do sedla a „Starou cestou“ na vrchol. Pavel Bechyně, 5.8.1997





STŘELENÝ PRUŠÁK

Schussliger Preuße

MAPY.CZ

Google Maps

STARÁ CESTA, VI

V S stěně šikmo doprava na hranu a tou na vrchol. Zdeněk Kropáček, Magda Benešová, Dáša Kropáčková, 3.7.2005

DRUHÉ HOUSLE, VIIIb

Převislou pravou náhorní (SV) hranou přímo na vrchol. Pavel Henke, 9.4.2007

STŘELA ZE ZADU, VIIIc

Levou náhorní hranou kolem BH na vrchol. Petr Hartig, 22.9.2019



SVATÁ LUDMILA – M

Heilige Ludmilla - M

MAPY.CZ

Google Maps

PROCES STVOŘENÍ, IXa

Ze strže úplně v levé části stěny šikmou spárou vpravo přes kruh n. v. Pavel Henke, Pavel Boháček, Pavel Bechyně, Martin Strnad, Jiří Rosol, 14.9.2019

KARLSTEIN, RP Xa

Levou údolní hranou ke kruhu, zprava k 2. kruhu, zleva ke 3. kruhu a přes balkón ke slanění. Pavel Henke a Tomáš Sobotka, 28.5.2016

LIDUMIL, RP Xb

Vpravo od cesty „Karlstein“ stěnou přes 5 kruhů a převisem. Tomáš Sobotka a Pavel Henke, 4.10.2015

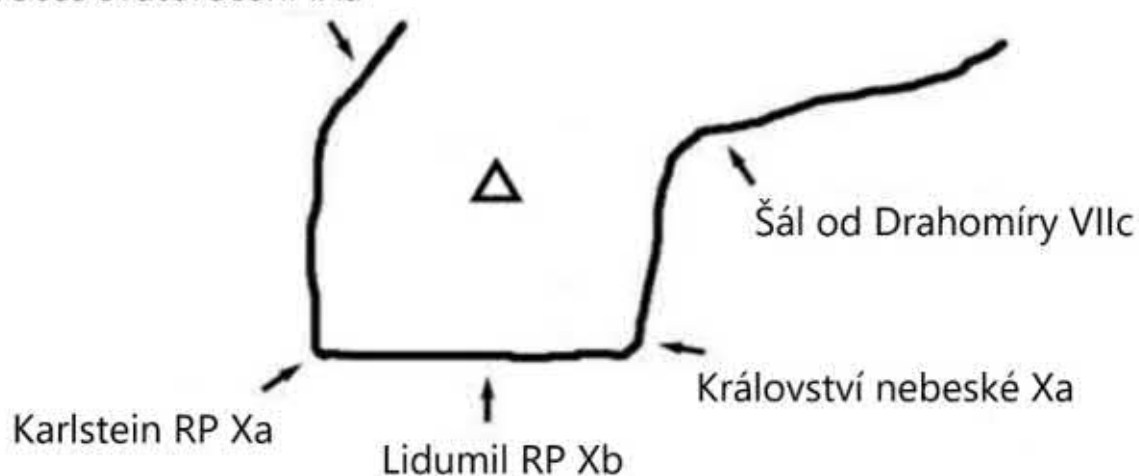
KRÁLOVSTVÍ NEBESKÉ, Xa

Převislou hranou vpravo od cesty „Lidumil“ přes 3 BH ke 4. kruhu cesty „Lidumil“ a tou n. v. Tomáš Sobotka a Pavel Henke, 28.5.2016


ŠÁL OD DRAHOMÍRY, RP VIIc

V pravé části masívu sokolíkem a spárou přes kruh n. v. Pavel Henke, Hanka Hroudová, Monika Kocianová, Pavel Kocian, 13.5.2018

Proces svatořečení IXa







Šál od Drahomíry, RP VIIc

SVATÁ STOLICE – M

Heiliger Stuhl - M

MAPY.CZ

Google Maps

S BOŽÍ POMOCÍ, VIIc

V údolní stěně sokolíkem na konec, v římse vlevo a koutovou spárou přes další římsu n. v.
Tomáš Sobotka, Pavel Henke, 3.1.2022

SVÁTEČNÍ VĚŽ

Feiertagsturm

MAPY.CZ

Google Maps

VELIKONOČNÍ PŘESKOK, 2

Z masivu přeskok na vrchol. Josef Pavlík, Tomáš Pavlík, 23.4.1984

FORMÁNKŮV ŠOK, V

Nástup vlevo od cesty „Náhorní hrana“, traverz na SZ hranu k hodinám. Šikmo vlevo na balkón, dále „Normální cestou“ na vrchol. Martin Kropáček, Milan Kulda, Jan Kropáček, 6.9.1986

FORMÁNKŮV ŠOK - VARIANTA, V

Z údolní stěny komínem mezi věží a masívem k hodinám, dále cestou „Formánkův šok“ na vrchol. Dáša Kropáčková, Zdeněk Kropáček, 19.4.1987

NÁHORNÍ HRANA, VI

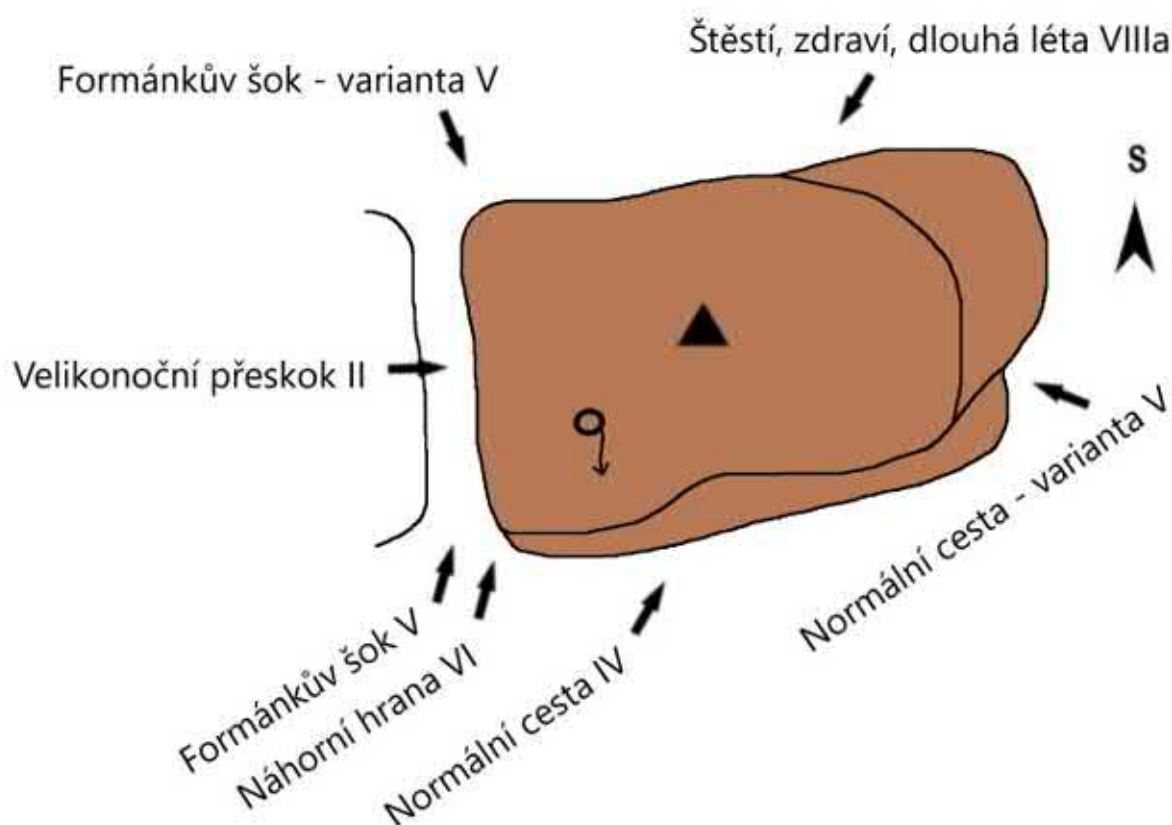
Náhorní hranou nebo rozporem na šikmý balkón, vzepřením na vrchol. Martin Kropáček, R. Pech, Jan Kropáček, 20.6.1987

NORMÁLNÍ CESTA, IV

Z náhorní strany vpravo přes polici na balkón a žlabem, výše stěnou na vrchol. Tomáš Pavlík, Milan Kulda, Josef Pavlík, 12.5.1985

NORMÁLNÍ CESTA - VARIANTA, V

V hranou na balkón a „Normální cestou“ na vrchol. Milan Kulda, Tomáš Pavlík, Josef Pavlík, 12.5.1985



SVĚTOVÍ TULÁCI

Weltenbummler

MAPY.CZ

Google Maps

ROUTE 66, V

Levou náhorní hranou na polici, traverz vlevo na pravou údolní hranu a tou přes hodiny na vrchol. Dirk Mahnert, Maxi Mahnert, 5.8.2017

KARAKORAM HIGWAY, RP VIIIb

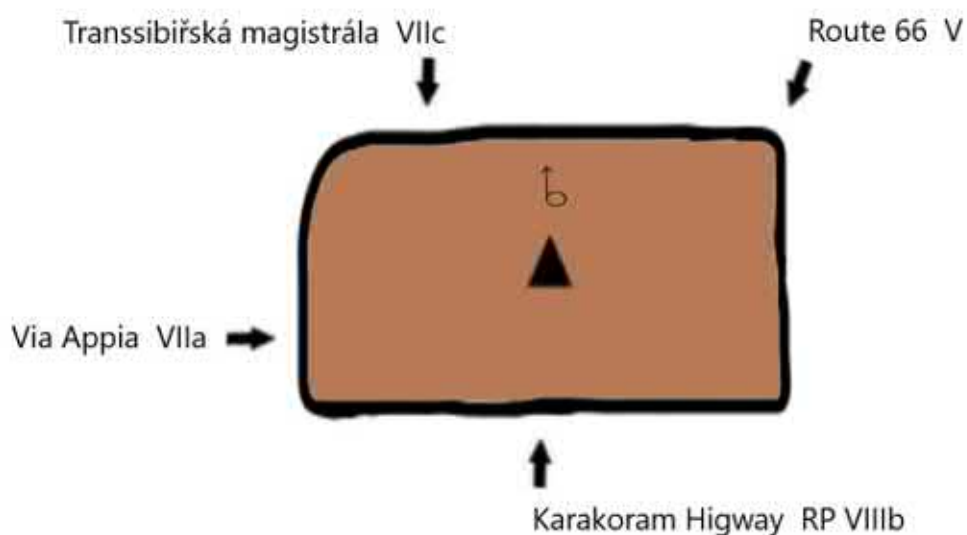
Středem údolní stěny přes kruh přímo na vrchol. Dirk Mahnert, 22.9.2019

VIA APPIA, VIIa

Vlevo od levé údolní hrany přes šikmou políčku a vpravo stěnou přes 1. kruh do zářezu (hodiny) a stěnou přímo přes 2. kruh na vrchol. Pavel Bechyně x Pavel Henke, 10.4.2020

TRANSSIBIŘSKÁ MAGISTRÁLA, VIIc

V pravé části náhorní stěny přímo na vrchol. Dirk Mahnert, Maxi Mahnert, 5.8.2017







SVOBODNÝ KÁMEN

Freier Stein

MAPY.CZ

Google Maps

STARÁ CESTA, I

Ve středu SZ stěny komínem na předvrchol a stěnou n. v.

PUDR PRÁŠILŮV VYPRÁŠENÝ PYTEL, VIIb

Vlevo od „Staré cesty“ stěnkou na předvrchol. Dále jako „Stará cesta“ n. v. Stanislav Feigl ml., 31.5.2020

NAROZENINOVÁ HRANA, VI

Podél levé náhorní hrany na předskalí a „Starou cestou“ n. v. Jan Paul, 5.3.2018

UFO BACHYNĚ, VIIa

Pravou údolní hranou přímo na předvrchol. Dále jako „Stará cesta“ n. v. Stanislav Feigl ml., 31.5.2020

PUDRPRÁŠILOVA KARIKATURA, VIIc

Vpravo od „Údolní cesty“ stěnou vlevo a přímo na předvrchol. Dále jako „Stará cesta“ n. v. Stanislav Feigl ml., 29.7.2020

ÚDOLNÍ CESTA, III

Ve středu údolní JV stěny, spárou, výše komínem na předvrchol a stěnou n. v.

SVOBODA SVĚDOMÍ, VIIa

Středem údolní JV stěny přímo nad velkou dírou a vpravo skrz díru průlezem mezi hodinami a n. v. Pavel Henke, 21.3.2018

UŽ KONČÍME, VI

Vlevo v údolní stěně přes BH a hranou n. v. Stanislav Feigl ml. Aleš Kohák, Ota Králíček, 9.5.2021

VÁNOČNÍ HRANA, V

Vpravo od cesty „Od silnice“, stěnou při hraně a hranou n. v. Stanislav Feigl ml., 24.12.2014

VARIANTA – VÁNOČNÍ HRANY, VI

Od J hranou přímo n. v. Stanislav Feigl ml., Ota Králíček, 15.7.2020

OD SILNICE, IV

Vpravo od „Staré cesty“ stěnou a vhloubením přímo n. v. Vladislav Nehasil, David Nehasil, 27.5.2012

TEČKA

Punkt

MAPY.CZ

Google Maps

BLOKÁTOR, RP IXa

Středem náhorní stěny n. v. Tomáš Sobotka, Petr Jansa, 2.12.2021

OBSTRUKCE, IXc

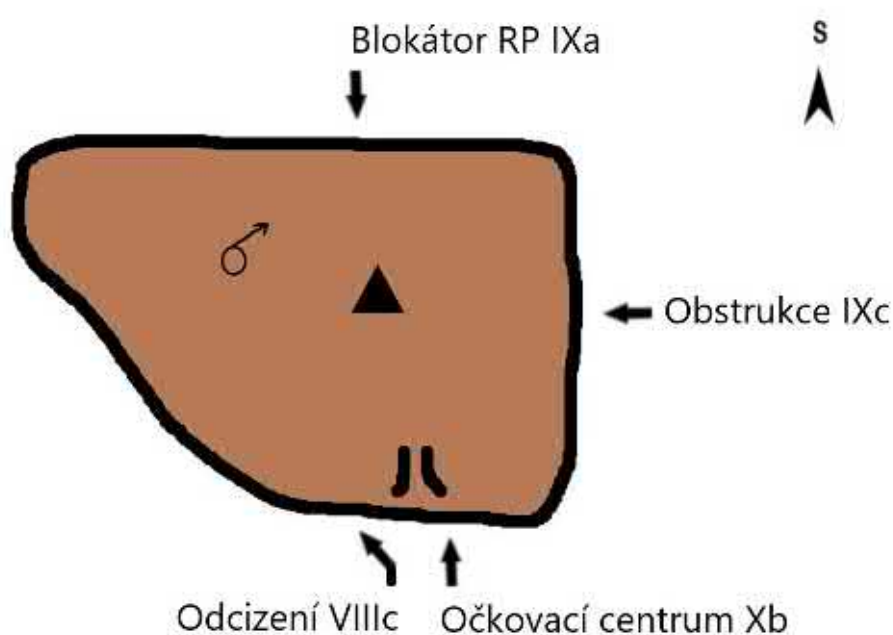
Středem V stěny vzhůru do římsy (smyčka). Šikmo vpravo přes římsy do hrany a tou, zprava výmykem obtížně n. v. Tomáš Sobotka, Pavel Henke, 23.2.2022

OČKOVACÍ CENTRUM, Xb


Údolní stěnou přímo přes BH a dvojce hodiny n. v. Tomáš Sobotka x Pavel Henke, 27.3.2022

ODCIZENÍ, VIIIc

V pravé části údolní stěny trhlinou do římsy. V ní vlevo a stěnou za stromem na Z hranu a tou n. v. Pavel Henke, Tomáš Sobotka, 11.1.2022







TO

To

MAPPY.CZ

Google Maps

STARÁ CESTA, IV

Krátce náhorním sokolem n. v.

KOMÍNEK, II

Krátkým náhorním komínem n. v.

NA TO, Xa

Středem údolní stěny přímo přes BH n. v. Tomáš Sobotka x Pavel Henke, 12.3.2022

TŘETIHORNÍ VĚŽ

Tertiärturm

MAPY.CZ

Google Maps

SESTUPOVKA, V

V levé části věže, v komíně, stěnou přímo n. v. Tomáš Sobotka, Pavel Henke, 20.7.2021

ZELENÁ FOSÍLIE, VIIa

Nástup na náhorní hraně a šikmo vpravo stěnou obtížně na balkón a dále n. v. Tomáš Sobotka, Pavel Henke, 15.7.2021

MODRÁ ZKAMENĚLINA, VIIa

V levé části údolní stěny od modré značky krátce obtížně stěnou, výše hranou přes hodiny n. v. Tomáš Sobotka, Tomáš Sobotka ml., Anežka Sobotková, 20.7.2021

TERCIÉR, IV

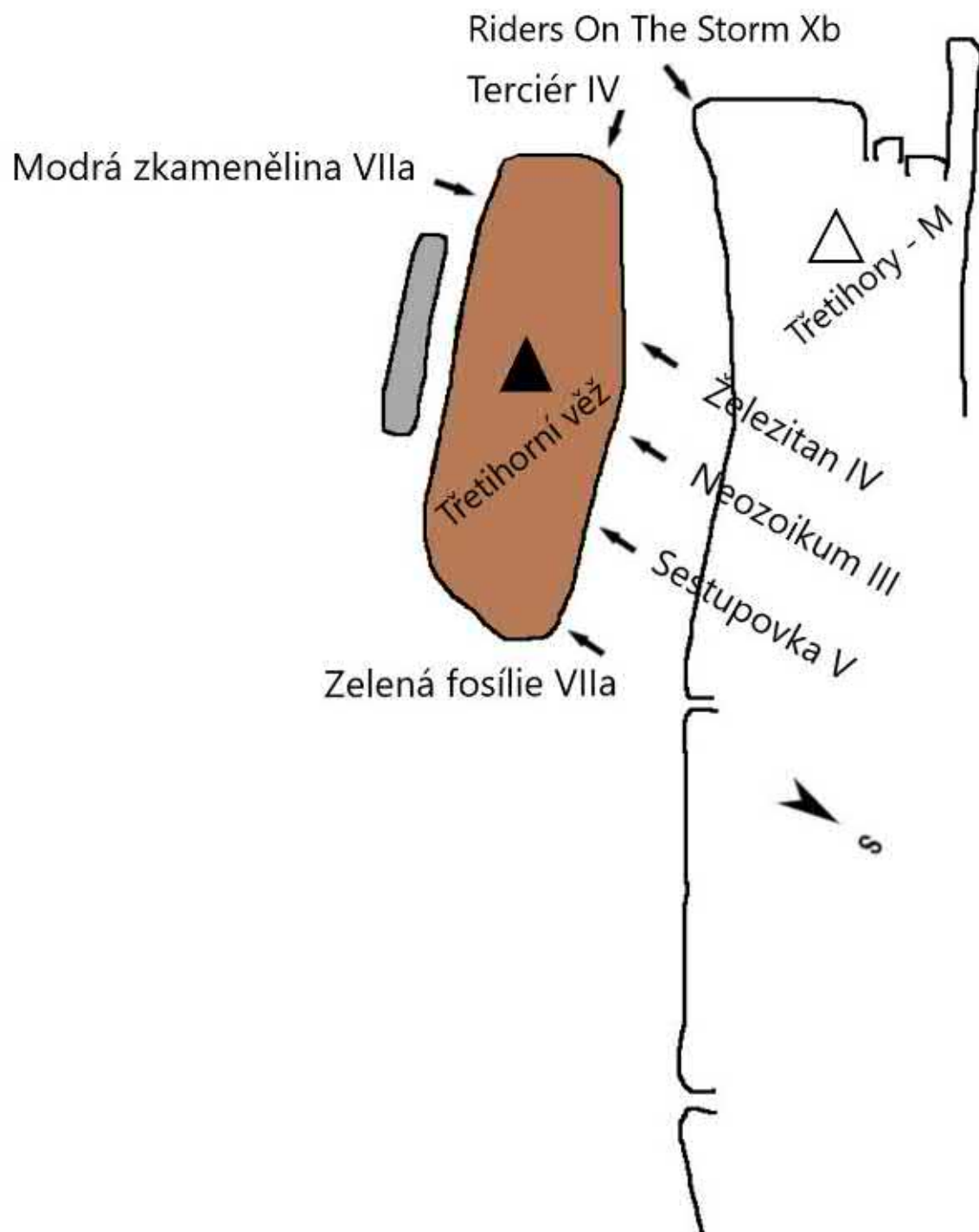
Krátce komínem mezi věží a masívem a hranou n. v. Tomáš Sobotka ml., Anežka Sobotková, 20.7.2021

ŽELEZITAN, IV

V pravé části věže, v komíně, železitou stěnou n. v. Tomáš Sobotka ml., Anežka Sobotková, 20.7.2021

NEOZOIKUM, III

Uprostřed mezi věží a masívem komínem n. v. Udo Henke, Matthias Krell, Volker Müller, 30.1.2022



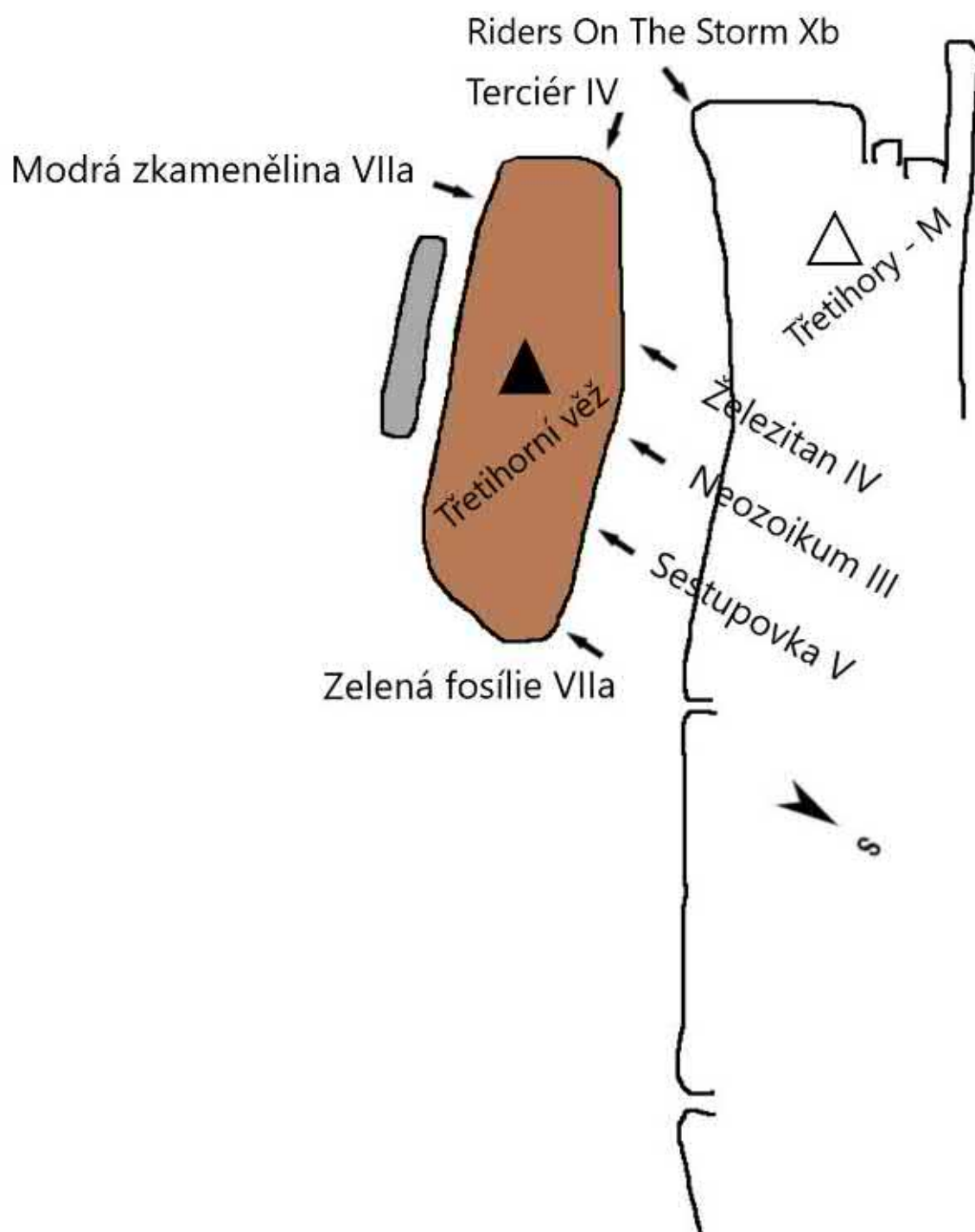
TŘETIHORY - M

MAPY.CZ

Google Maps

RIDERS ON THE STORM, Xb

Výraznou údolní převislou hranou přes 2 K přímo na předvrchol a dále n. t. Tomáš Sobotka x Pavel Henke, 15.7.2021



UKRAJINA – M

Ukraine - M

MAPY.CZ

Google Maps

MAGICKÝ DATUM 22.02.2022, Xb

Zužující se spárou v údolní stěně přes 1. BH a vlevo převislou hranou (2. BH) ke slaňáku.

Pavel Henke x Tomáš Sobotka, 22.2.2022

VLASTIČKA

Vlasticka

MAPY.CZ

Google Maps

STARÁ CESTA, II

Rozporem mezi věží a masivem, výše stěnou n. v. Pavel Bechyně, Pavel Henke, 6.8.1997

PŘESKOK, 1

Z masivu přeskok na vrchol. David Nehasil, 25.4.1998


KOTEL, Xa


V severní stěně přes převis (jištění), traverz doprava pod spáru a tou k 1. kruhu. Stěnou ke 2. kruhu. Přes převis k 3. kruhu a výše přes 4. kruh na vrchol. Pavel Henke a Pavel Bechyně, 8.9.2009

ŘEV, XIa

V pravé části údolní stěny přímo k 1. a 2. kruhu, šikmo vlevo na hranu a přes dalších 5 kruhů na vrchol. Tomáš Sobotka a Pavel Henke, 30.8.2012







VLČICE

Wölfin

MAPPY.CZ

Google Maps

DRAVÁ CESTA, VIIa

Vlevo v náhorní stěně šikmo vlevo na hranu a zleva na vrchol. Vladislav Nehasil, Petr Hartig, 15.9.2014

VLČÍ PŘEPAD, V

Přepadem z kamene do náhorní stěny a na vrchol. Petr Hartig, 5.7.2015

WERWOLF, RP VIIb

V levé údolní hraně zleva přes převis (1. k) po hraně na polici a přes 2. kruh zvětralou hranou na vrchol. Petr Hartig, Ondřej Myslivec, 5.8.2015

OPERACE KARNEVAL, V

V údolní stěně po levé hraně pilířku na polici (K) a vlevo po římse pod 2. kruh cesty „Werwolf“ a tou na vrchol. Petr Hartig, 5.8.2015

NÁHORNÍ PRAVÁ, VIIa

V náhorní stěně vpravo od slanění přes kruh na vrchol. Petr Hartig, 20.7.2016

VLHKEJ KOUT – M

Feucht verschneidung - M

MAPPY.CZ

Google Maps

OPIČÍ NEŠTOVICE, Xa

Trhlínkou a stěnou přes 4 BH a vpravo na hranu a n. t. Tomáš Sobotka x Pavel Henke,
3.8.2022

VODNÍ KÁMEN

Wasserstein

MAPY.CZ

Google Maps

VÝCHODNÍ HRANA, II

Nástup 2m vlevo od V hrany stěnou (tesané stupy) na hranu a tou na vrchol. Před rokem 1975

KOMÍN, III

Komínem mezi věží a masívem na vrchol.

PŘESKOK, II/1

Z masívu sestup a přeskok na vrchol.

PŘESOLENEJ PSTRUH, VIIa

V levé části J stěny mírně převislou stěnou přes kruh na vrchol. Pavel Bechyně, Jan Kuchta, Pavel Henke, 25.5.2003

KAPŘI NA SUCHU, VIIb

Od JZ stěnou vlevo přes hodiny za hranu a stěnou přes 2 kruhy na vrchol. Pavel Henke, Pavel Bechyně, 25.5.2003







VŠEMILSKÁ VĚŽ

Schemmeler Turm

 MAPY.CZ

 Google Maps

STARÁ CESTA, III

Z hranou na vrchol. Václav Hlušička, léto 1957

TELEGRAFICKÁ CESTA, VI

Od „Staré cesty“ traverz doleva po polici pod převis v levé části údolní stěny. Přes převis doleva na SV hranu a tou na vrchol. František Záběhlík, Vladimír Kočka, 20.8.1977

VARIANTA TELEGRAFICKÉ CESTY, VI

Nástup jako „Telegrafická cesta“ nad převisem traverz 2 m vpravo a stěnou přímo na vrchol. Martin Kropáček, Jan Kropáček, 10.7.1988

NEVDĚČNÍ ČEŠI, VIIa

V stěnou přes převisy a několik hodin n. v. Pavel Henke, Tomáš Sobotka, 21.8.2022

JIHOVÝCHODNÍ CESTA, VI

Stavěním, stěnou do žlábků a šikmo doprava na vrchol. Zdeněk Kropáček, Monika Kropáčková, 8.5.1977

VARIANTA JIHOVÝCHODNÍ CESTY, VI

Zleva stěnou do žlábků a „Jihovýchodní cestou“ na vrchol.

COUNTRY 96, VIIa

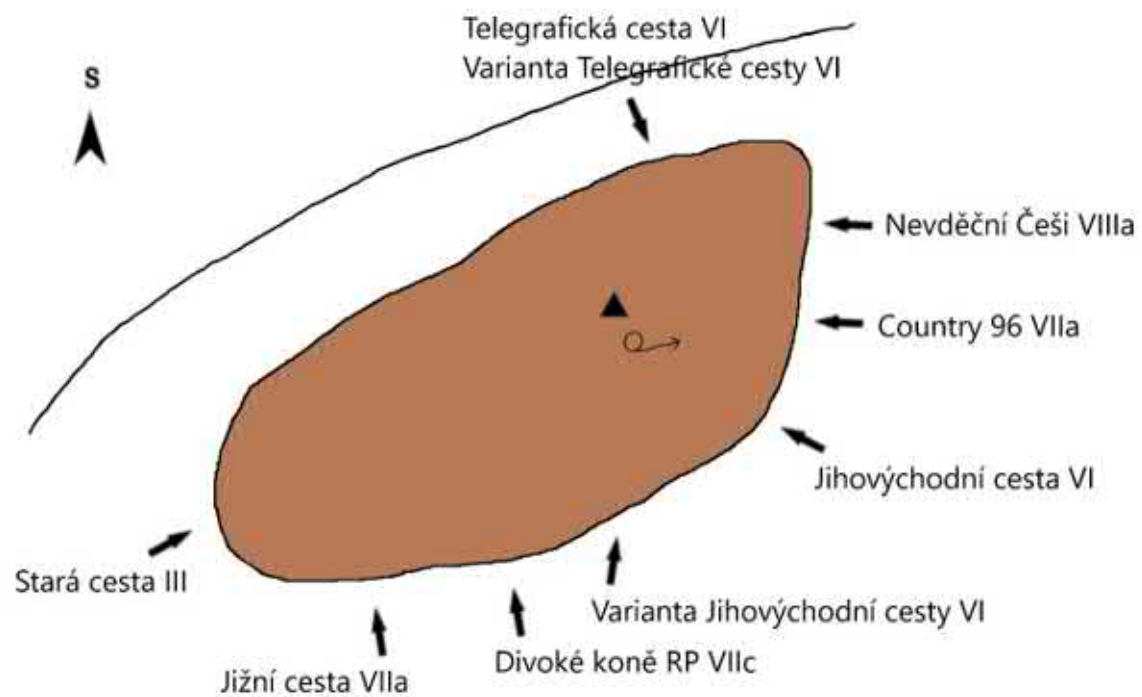
Stěnou pod slaněním přes několik hodin a kruh přímo na vrchol. Vladislav Nehasil, 31.8.1996

DIVOKÉ KONĚ, RP VIIc

Středem J stěny do sokla a přes kruh n. v. Pavel Henke, Pavel Bechyně, 20.08.2018

JIŽNÍ CESTA, VIIa

V levé části J stěny šikmo doleva k hodinám a přímo na vrchol. Zdeněk Hubka, Milan Sadi, 4.6.1978





VŠEMILSKÝ HRAD

Schemmeler Burg

 MAPY.CZ

 Google Maps

STARÁ CESTA, I

Ze sedla šikmo doprava n. v. Zdeněk Kropáček, 11.5.1993

NÁHORNÍ HRANA, IV

Náhorní hranou n. v. Vilém Patzelt, 15.6.2020

PROHLÍDKOVÝ OKRUH, V

V S stěně od "gotické brány" lávkou doleva a hranou n. v. Vilém Patzelt, Zdeněk Kropáček
15.6.2020

PREVÉT, V

V levé části S stěny přes převis do spáry a tou n. v. Pavel Henke, 1.9.2019

VŠEMILSKÝ DĚJEPIS, IV

Ve V údolní stěně, výše poněkud vpravo n. v. Vilém Patzelt, Zdeněk Kropáček, 15.6.2020

VŠEMILSKÝ HROT

Schemmeler Spitze

 MAPY.CZ

 Google Maps

STARÁ CESTA, III

Z náhorní strany u borovice SV hranou přímo na vrchol. Zdeněk Kropáček, 9.7.1957

VÝCHODNÍ CESTA, III

V stěnou n. v. Místní lezci od nepaměti

ÚDOLNÍ CESTA, VIIa

Od silnice vhloubením vzhůru k díře (hodiny) a vlevo stěnou podél hrany na vrchol. V. Nehasil, 16.3.2012

PŘEPADOVÁ CESTA, IV

Přepadem z balvanu a po dírách na vrchol. Zdeněk Hák, 14.9.2013





VŠEMMILÉ KOPY

Schemmeler Kuppen

 MAPY.CZ

 Google Maps

BOULDERING, V

Z hlavního náměstí mezi kopy zužujícím se komínem na jihovýchodní kopu. Tomáš Sobotka, Pavel Henke, 12.5.2021

TRADICE V NOVÉM, Xa

Převíslou hranou přes 4 kruhy n. v. Pavel Henke x Tomáš Sobotka, 12.5.2021

LAPAČ SNŮ, VIIa

Výrazným koutem v S stěně n. v. Tomáš Sobotka, Jindřich Beneš, 2.6.2021

OSTRÁ KRÁSA, RP VIIIc

V pravé části J stěny, stěnou a výše krátkou spárou n. v. Tomáš Sobotka, Tomáš Sobotka ml., 18.5.2021

HLUBINY, RP VIIIc

Stěnou přímo k BH a sokolíkem vlevo do cesty „Fujtajbl“. Petr Jansa x Tomáš Sobotka, 1.12.2021

FUJTAJBL, RP VIIIc

V levé části kyzové stěny podél spáry výše dvojspárou n. v. Tomáš Sobotka, Anežka Sobotková, 18.5.2021

DARY ZEMĚ, RP VIIIc

Stěnou přímo přes BH do posledního chytu a vpravo do výlezu cesty „Fujtajbl“. Tomáš Sobotka x Petr Jansa, 1.12.2021

VÝBĚROVÝ MASÍV 2020 – M

Auswahlmassiv 2020 - M

MAPY.CZ

Google Maps

KRÁSNÁ CESTA ŽIVOTEM, Xa

Podél hrany přes 2 BH a vpravo stěnou ke slaňovacímu BH. Tomáš Sobotka, Jan Hoblák, Pavel Henke, 31.12.2020



VYHLÍDKOVÁ VĚŽ

Aussichtsturm

MAPY.CZ

Google Maps

STARÁ CESTA, I

Náhorní stěnou (pod slaněním) na vrchol.

JIŽNÍ CESTA, VI

Z balkónu v J stěně přes převis na vrchol.

JIHOZÁPADNÍ CESTA, II

Z balkónu přes šikmé břicho, stěnou vlevo na vrchol.

ÚDOLNÍ CESTA, VIIa

V údolní stěně přímo ke kruhu a mírně vlevo na balkón. „Jihozápadní cestou“ na vrchol.

ÚDOLNÍ SPÁRA, V

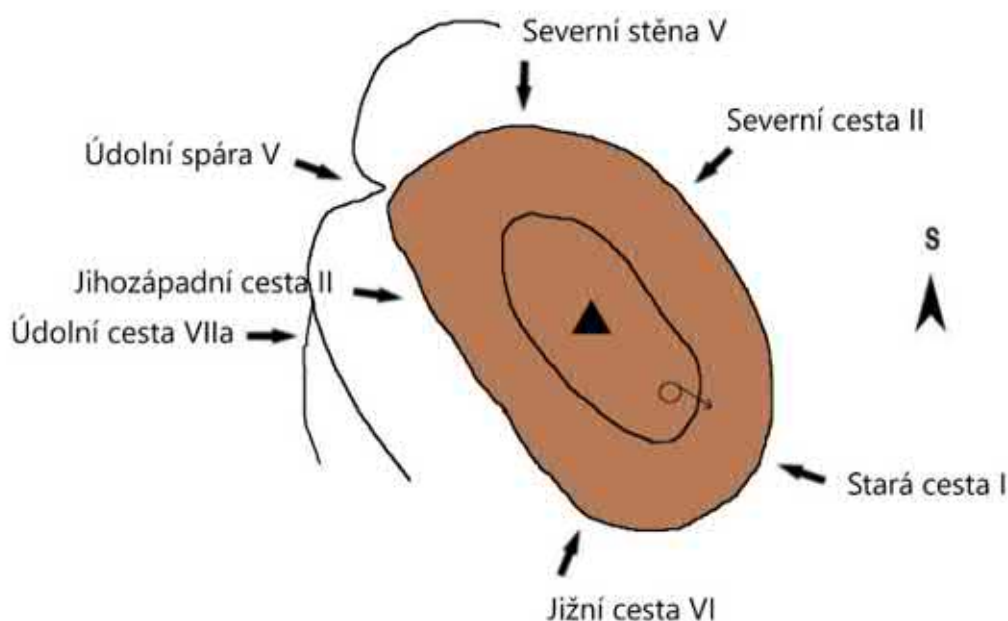
V údolní (Z) stěně zářezem, později vlevo sokolíkem, pak vpravo přes převis na vrchol.


SEVERNÍ STĚNA, V

Vpravo v S stěně, stěnou a žlabem přes převis na vrchol.

SEVERNÍ CESTA, II

Vlevo v S stěně, stěnou na vrchol.







ZAKÁZANÝ VRCHOL

Verbotener Gipfel

MAPY.CZ

Google Maps

POZDRAV Z RUDÉ ZÓNY, Xa

Převislou údolní hranou a vlevo podél druhé hrany n. t. Tomáš Sobotka x Pavel Henke,
1.5.2022

LIDOVÁ TVOŘIVOST, VIIIb

Levou hranou, traverz doprava do kouta a jím n. t. Petr Hartig, 6.5.2022

ZLATEJ SLAVÍK

Goldene Nachtigall

MAPY.CZ

Google Maps

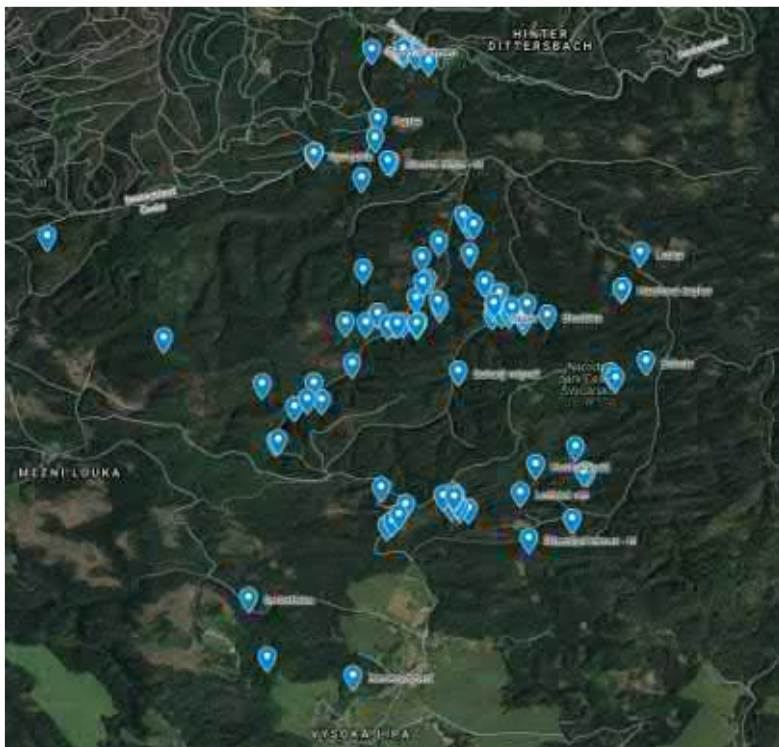
TICHÉ PROUDY, VIIIc

Převislou Z hranou a přes BH n. v. Ondra Havlík x Tomáš Sobotka, Tomáš Sobotka ml., Anežka Sobotková, 5.9.2021



VYSOKÁ LÍPA

HOHENLEIPA



Věže v okolí Vysoké Lípy se nacházejí v blízkosti romantického Loupežnického hradu a v roklích. Věže jsou z měkkého pískovce a nedosahují velkých výšek. Při provozování horolezecké činnosti dbejte pokynů pro příslušnou oblast. Lezení za mokra se nedoporučuje.

První evidovaná cesta v této oblasti na věž Rytíř:

STARÁ CESTA, III

Pravou (SZ) spárou na balkón a JZ stěnou na vrchol. Helmut Grosser, Holger Thomas, 4.12.1938

Dbejte pokynů v návštěvním řádu [NPCŠ](#) a informací na stránkách [ČHS](#).

[Opatření obecné povahy o vyhrazení míst k provozování horolezeckých sportů a o vyhrazení přístupových horolezeckých tras v klidovém území v Národním parku České Švýcarsko.](#)

Použité zkratky u skalních objektů:

Boulder – B

Masív – M

Quack – Q

OBSAH/REGISTER

Jméno skály	Der Name des Felsens
BLUDIČKA (3)	Irrlicht (3)
BOBULE (3)	Beere (3)
BOHATÝ MLYNÁŘ (9)	Reicher Müller (9)
BŘIT - M (3)	Schneide - M (3)
ČESKÁ JEHLA (7)	Böhmernadel (7)
CHRAPOUN (3)	Geizkragen (3)
DAVIDŮV KÁMEN (3)	Davidstein (3)
DĚTSKÁ SKÁLA (11)	Kinderturm (11)
DLOUHÁ STĚNA - M (10)	Lange Wand - M (10)
DRAŽDANSKÝ KUŽEL (7)	Dresdner Kegel (7)
DRYÁDA (2)	Dryade (2)
EWERGREEN (2)	Immergrün (2)
GANGSTER - Q (2)	Gangster - Q (2)
HADÍ KÁMEN (2)	Schlangenstein (2)
HLAVA XXII - Q (3)	Titel XXII - Q (3)
HROT U MEMENTA (2)	Zacke an Memento (2)
HUSITSKÁ VĚŽ (8)	Hussitenturm (8)
HVĚZDÁŘ (1)	Astronom (1)
JIZERSKÁ VĚŽ (9)	Iserturm (9)
KAPKA (3)	Tropfen (3)
KARTÁGO (3)	Kartago (3)
KNIHA (10)	Buch (10)
KONVALINKOVÝ KÁMEN (2)	Convalinestein (2)
KORÁB (2)	Schiff (2)
KOŘENOVÝ TROLL (3)	Wurzeltroll (3)
KOUZELNÍK (3)	Zauberer (3)
KŘINICKÝ TRPASLÍK (3)	Kirnitzschzwerg (3)
KULISÁK (7)	Kulissenschieber (7)
LEBKA (4)	Schädel (4)
LISTOPADOVÁ VĚŽ (6)	Novemberturm (6)
LOUPEŽNÍK (9)	Räuberlein (9)
LUŽICKÁ VĚŽ (7)	Lausitzer Turm (7)
MECHOVÁ ČEPICE (3)	Mooskappe (3)
MECHOVÝ CÍSAŘ (4)	Mooskaiser (4)
MEDVĚD (4)	Bär (4)
MEDVĚDÍ DOUPĚ (2)	Bärenbau (2)
MEDVĚDÍ DRÁP (2)	Bärenkralle (2)
MEDVĚDÍ HLAVA (3)	Bärenkopf (3)
MEDVĚDÍ HRAD (3)	Bärenburg (3)
MEDVĚDÍ PRACKA (2)	Bärenpfote (2)
MEDVĚDÍ ZÁTIŠÍ (5)	Bärenruhe (5)

MEDVĚDICE (3)	Bärin (3)
MEDVÍDĚ (3)	Bärenjunge (3)
MĚŠEC (3)	Geldsack (3)
MEZNÍ ROH (7)	Stimmersdorfhorn (7)
MEZNÍK (2)	Grenzstein (2)
NEŠIKA (2)	Taps (2)
ONEN SVĚT - M (1)	Jenseits – M (1)
OPUŠTĚNÁ STĚNA (6)	Verlassene Wand (6)
OSAMĚLÝ KÁMEN (6)	Einsamerstein (6)
OŠEMETNÁ VĚŽ (5)	Windiger Turm (5)
PACHOLE (7)	Knäblein (7)
PAROH (6)	Geweih (6)
PAŠERÁK (1)	Pascher (1)
POUTNICE (5)	Wanderin (5)
PYRAMIDA (2)	Pyramide (2)
ROPUCHA (1)	Kröte (1)
ROZPŮLENÝ KÁMEN (1)	Halbiertstein (1)
RYSÍ DRÁPEK (2)	Luchs kleine Kralle (2)
RYSÍ JEHLA (6)	Luchsnadell (6)
RYSÍ VĚŽ (9)	Luchsturm (9)
RYTÍŘ (4)	Ritter (4)
SAKRÁČEK (4)	Verfluchter (4)
SARKAFARKA (4)	Sarkafarka (4)
SASKÁ VĚŽ (6)	Sächsischer Turm (6)
SCHAUENSTEIN (45)	Schauenstein - M (45)
ŠIBENIČNÍ KÁMEN - M (19)	Galgenstein - M (19)
ŠMUDLA (2)	Schmutzfink (2)
SRBSKÁ VĚŽ (7)	Serbischer Turm (7)
STARÝ JEAN (2)	Alte Jean (2)
STRÁŽCE MEDVĚDÍHO DOLU (2)	Wächterbärenmine (2)
STRÁŽCE ÚDOLÍ (6)	Talwächter (6)
ŠVORCÁK (4)	Schlappe (4)
TUNELOVÁ VĚŽ (13)	Tunnelturm (13)
UPÍR (2)	Vampir (2)
UPÍŘÍ BUFET (1)	Vampirbuffet (1)
UPÍŘÍ KÁMEN (3)	Vampirstein (3)
URSUS (2)	Ursus (2)
VÁCLAVÁK (5)	Wenzelturm (5)
VĚŽ BRATŘÍ NEHASILOVÝCH (6)	Turm der Brüder Nehasil (6)
VĚŽ OSVOBOZENÍ - Q (3)	Befreiungsturm - Q (3)
VIDLÁKOVY KYDY – Q (3)	Gabelmannsquatsch - Q (3)
ZADNÍ JETŘICHOVICKÝ KUŽEL (2)	Hinterdittersbacher Kegel (2)
ZÁMECKÁ PANÍ (3)	Schlossfrau (3)
ZÁMECKÝ KÁMEN (3)	Schlossstein (3)
ŽEBRÁK (2)	Bettler (2)

ZELENÁ JEHLA (3)	Grüne Nadel (3)
ZELENÝ HEINDRICH (4)	Grüner Heinrich (4)
ZLÁ ZLODĚJKA (4)	Bösse Schurkin (4)
ZLODĚJ (4)	Dieb (4)
ZTRACENEC (4)	Blindgänger (4)
ZUZANKA (5)	Susi (5)

BLUDIČKA

Irrlicht

MATY.CZ

Google Maps

SEVEROZÁPADNÍ SPÁRA, VI

Od SZ spárou přímo na vrchol. Vladislav Nehasil, David Nehasil, Zuzana Nehasilová.

JIHOVÝCHODNÍ SPÁRA, V

Od JV širokou spárou na vrchol. Pavel Henke, 20.4.2012

NÁHORNÍ CESTA, IV

Levou částí náhorní stěny na vrchol. Dirk, 24.2.2018

BOBULE

Beere

MAPPY.CZ

Google Maps

ANGREŠT, 2

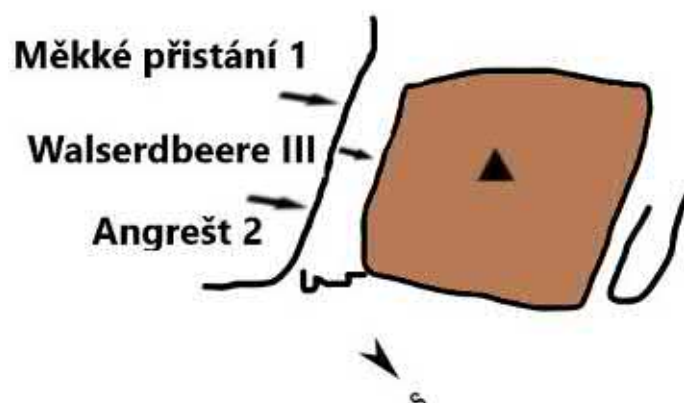
Vpravo v masivu skok na vrchol. Michael Bellmann, 12.3.2000

MĚKKÉ PŘISTÁNÍ, 1

Vlevo v masivu skok na vrchol. Michael Bellmann, Manfred Grosser, Andreas Lange, 15.8.1999

WALSERDBEERE, III

Komínem mezi věží a masivem na vrchol. Henry Krönert, 12.3.2000





BOHATÝ MLYNÁŘ

Reicher Müller

MAPY.CZ

Google Maps

BUBLE GUM, VIIc

Náhorní hranou přes 2 kruhy na vrchol. René Pohořálek, Milan Havlák, 5.11.1983

CUKROVÁ CESTA, VIIb

Rozporem mezi věží a masívem, pak spárami v masívu na lávku. Postavením z přepadu a stěnou ke kruhu „Moučné cesty“. Stěnou šikmo doleva ke 2. kruhu. Krátce vzhůru, stěnou doleva do spáry a tou na vrchol. Zdeněk Kropáček, Manfred Kühn, 3.6.1978

MOUČNÁ CESTA, VIIa

SZ hranou masívu sestup vpravo na lávku, postavením z přepadu a stěnou ke kruhu. Vpravo od kruhu postavením a stěnou na balkónek. SV hranou na vrchol. Zdeněk Kropáček, Manfred Kühn, 21.5.1978

PERLA, VIIb

Krátce JZ hranou a (postavením) k 1. kruhu. Nad kruhem (stavěním) stěnou vpravo, později vlevo ke 2. kruhu. Stěnou přímo, přechod doprava do žlabu a jím na vrchol. Gisbert Ludewig, Dieter Fahr, 22.4.1975

PERLA - VARIANTA, VIIb

Jako cesta „Perla“ až ke 2. kruhu (bez obou stavění). Šikmo doleva do žlábků a stěnou na vrchol. Petr Laštovička st., Helmut Weigel, Heinz Weigel, 30.7.1975

ROJOVNÍKOVÁ CESTA, VIIa

Při nástupu cesty „Staré cesty“ šikmo doleva na plošinu a po ní vlevo k převislému koutu. Koutem na balkón a vlevo žlabem výše stěnou na vrchol. Zdeněk Kropáček, 13.8.1975

STARÁ CESTA, VIIa

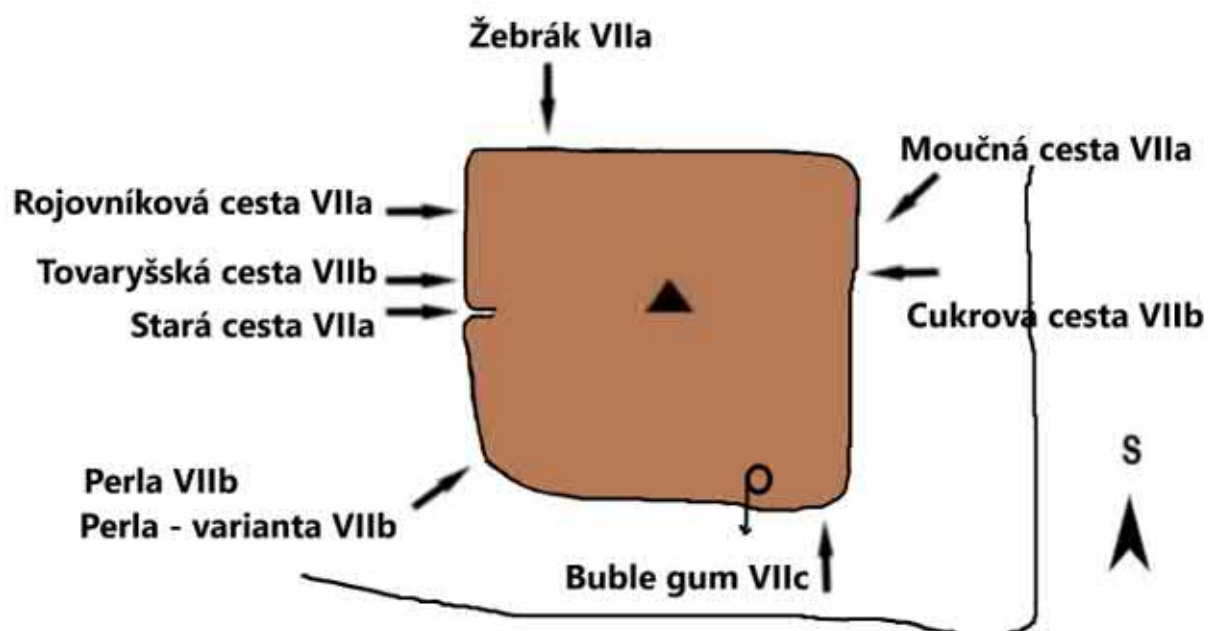
Spárou v údolní stěně na římsu a doprava ke kruhu. Spárou, žlabem a stěnou na vrchol. Gisbert Ludewig, Helmut Paul, 22.4.1975

TOVARYŠSKÁ CESTA, VIIb

Vlevo od „Staré cesty“ na balkón (kruh). Postavením a stěnou ke 2. kruhu. Vlevo stěnou na vrchol. Reiner Teich, Helmut Paul, T. Spindler, 14.9.1975

ŽEBRÁK, VIIa

Vpravo v S stěně převislým sokolem na polici a vlevo do převislého kouta „Rojovníkové cesty“. Jím na balkón a vlevo žlabem na vrchol. Pavel Henke, Pavel Bechyně, 1.7.2002



BŘIT – M

Schneide

MAPPY.CZ

Google Maps

VOSTROUHANÝ KOTNÍKY, VIIc

Od V komínem mezi věží a masívem přecházejícím ve spáru přes kruh na vrchol. Pavel Bechyně, Pavel Henke, Slavomil Krob, 20.10.2001


PŘESKOK, III/1

Z masivu sestup vpravo zarostlým komínem na římsu, tou na předskalí a přeskok na vrchol. David Nehasil, Vladislav Nehasil, 3.8.2003

BŘITVA V ROZKROKU, Xa

Údolní hranou přes 3 BH na vrchol. Tomáš Sobotka x Jana Kuzmíková x Pavel Henke, 20.12.2020





ČESKÁ JEHLA

Böhmernadel

 MAPY.CZ

 Google Maps

HRANA MARODŮ, V

Po Z hraně (kruh) na plošinu a „Starou cestou“ na vrchol. Karel Luxík, Jaroslav Houser, 19.5.1979

NÁHORNÍ CESTA, V

Z masívu sestup na balkón. Přechod doleva k lávce, přepad a stěnou na vrchol. Rainer Döring, 2.8.1976

PŘESKOK, 3/II

Vlevo v masívu sestup, skok na plošinu a „Starou cestou“ n. v. Heinz Kittner, 20.3.1981

SRPNOVÁ CESTA, V

Při levé náhorní hraně rozporem ke kruhu. Za hranu a stěnou na vrchol. Rainer Döring, J. Zappe, 2.8.1976

SRPNOVÁ CESTA - VARIANTA, V

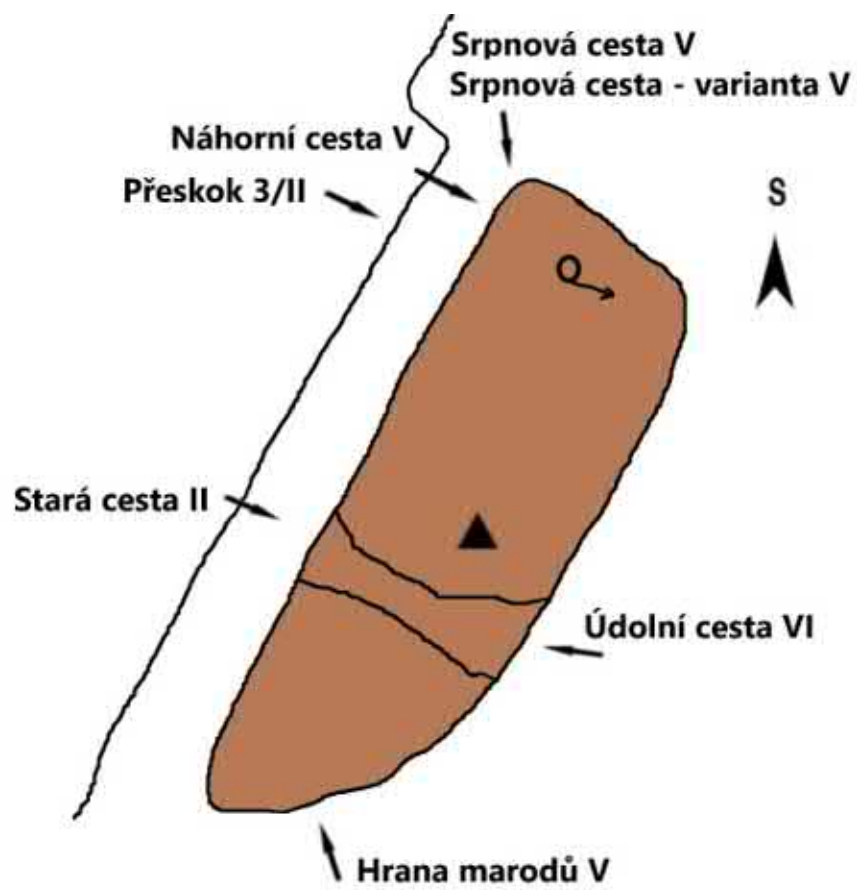
Od kruhu vpravo stěnou později rozporem na vrchol. Hasso Gantze, Heinz Walther, 19.10.1977

STARÁ CESTA, II

Vpravo v náhorní stěně komínem na plošinu a Z hranou na vrchol. Franz Menzel, Siegfried Wendt, 3.11.1973

ÚDOLNÍ CESTA, VI (VIIa)

Ve středu údolní stěny (stavěním), stěnou do spáry, tou na plošinu a „Starou cestou“ na vrchol. Gisbert Ludewig, Dietmar Heinicke, 9.7.1974



DAVIDŮV KÁMEN

Davidstein

MAPPY.CZ

Google Maps

PŘESKOK, 2

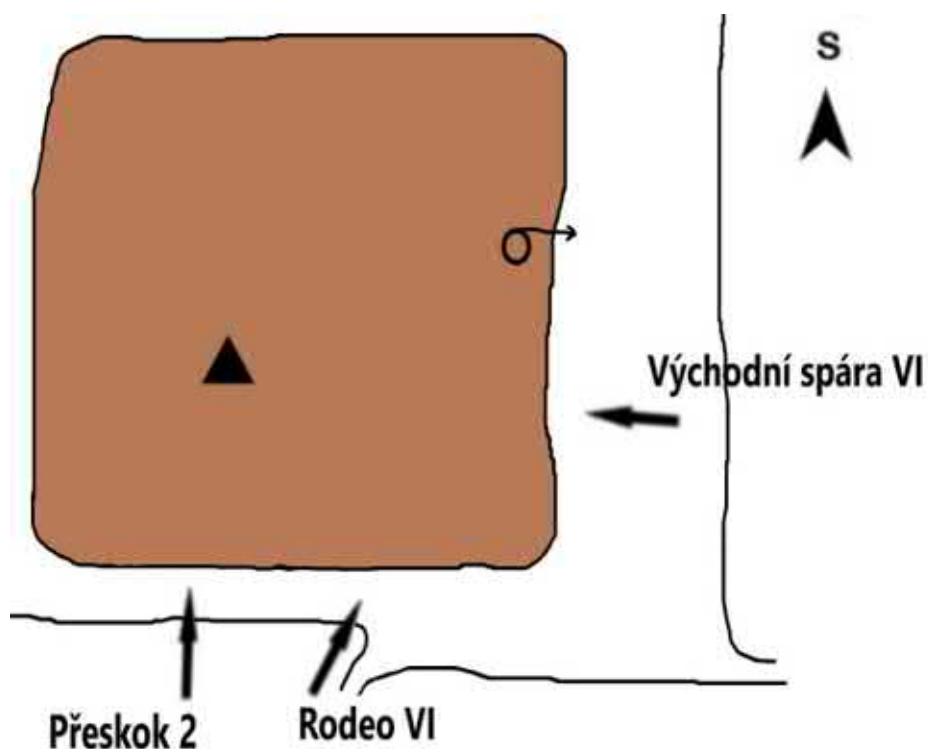
Z jižního okrajového masívu skokem na vrchol. V. Nehasil, D. Nehasil, 13.1.1996

RODEO, VI

V náhorní stěně rozporem ke kruhu. Vpravo hranou na vrchol. Steffen Konkol, Matthias Kresse, 10.6.2000

VÝCHODNÍ SPÁRA, VI

V levé části V stěny do spáry a tou na vrchol. V. Nehasil, D. Nehasil, 28.10.1994



DĚTSKÁ SKÁLA

Kinderturm

 MAPY.CZ

 Google Maps

DIGITÁLNÍ CESTA, VIIa

Vpravo v Z stěně přes převis a stěnou vpravo na vrchol. René Pohořálek, Jiří Havlák ml. , František Vyšata, 20.7.1983

HODINÁŘSKÁ CESTA, V

Středem Z stěny přímo na vrchol. František Vyšata, Jiří Havlák, Ivan Němeček, P. Krulíš, 26.7.1978

KULOMET, VI

Převislou JV hranou (hodiny) na vrchol. Pavel Weingartl, Miroslav Michlík, Petr Laštovička, 21.4.1983

PRÁZDNINOVÁ CESTA, VI

Vpravo od „Severovýchodní hrany“ stěnou přes kruh na vrchol. René Pohořálek, M. Lammerová, 2.7.1983

PŘEVIŠLÁ REVUE, VIIb

Vlevo v převislé J stěně přes kruh na vrchol. René Pohořálek, 20.7.1983

SEVERNÍ KOUT, II

Koutem v S stěně na vrchol. Zdeněk Kropáček, Monika Kropáčková, 7.4.1974

SEVEROVÝCHODNÍ HRANA, V

SV hranou přímo na vrchol. Ivan Němeček, Jiří Havlák, František Vyšata, P. Krulíš, 26.7.1978

SEVEROZÁPADNÍ HRANA, IV

SZ hranou přímo na vrchol. Zdeněk Kropáček, Monika Kropáčková, 7.4.1974

STARÁ CESTA, III

Od J komínem na vrchol. Zdeněk Kropáček, 23.11.1968

STRAŠENÍ DĚTÍ, V

Asi 5m vpravo od „Severního koutu“ stěnou (hodiny) do zářezu, jím n. v. Hasso Gantze, Manfred Kühn, 16.11.1980

ŠVAGROVA CESTA, IV

Ve středu úzké V stěny přímo na vrchol. František Vyšata, Milan Havlák, Jiří Havlák, Ivan Němeček, H. Vyšatová, 6.9.1977

DLOUHÁ STĚNA – M

Lange Wand

 MAPY.CZ

 Google Maps

HŘEBENOVÁ CESTA, II

Z náhorní (V) strany komínem Z směrem projít a vpravo krátce komínem na hřeben. Tím přes zářez na vrchol. Gerald Männel, 8.8.1998

HŘEBENOVÁ CESTA - VARIANTA, II

Od nástupu pravou spárou na předvrchol a stěnou na hřeben. Tím přes zářez na vrchol. Michael Bellmann, 14.9.1999

JIŽNÍ CESTA, II

Ve středu J stěny levým komínem na balkón, stěnou po stupních na vrchol. Franz Menzel, L. Menzel, 16.4.1974

LEVÝ JIŽNÍ KOMÍN, II

Úplně vlevo v J stěně komínem na vrchol. Dietmar Heinicke, 22.5.1976

PŘEKVAPENÍ, I

4 m vpravo od „Levého jižního komína“ dvoudílným komínem na vrchol. Ralf Motzkus, Steffen Brauner, 21.6.2001

SEVERNÍ CESTA, IV

Vpravo v S stěně koutem výše pilířem na balkón. Vlevo spárou na vrchol. Franz Menzel, Herbert Rudolf, T. Rudolf, 16.4.1974

ZELENÝ KOUT, II

Vlevo v S stěně koutovým komínem mezi blokem a pilířem, výše přepad na vrchol. Michael Bellmann, 14.9.1999

JIŘÍKOVY SPÁRY, VIIa

Vpravo od cesty „Překvapení“ ruční spárou na konec a vlevo širokou spárou na vrchol. V. Nehasil, David Nehasil, Jiří Holpuch, 15. 9. 2020

MÁVNUTÍ ŠIROČINOU, VIIa

Vlevo od „Jižní cesty“ širokou spárou na vrchol. Vladislav Nehasil, David Nehasil, 15. 9. 2020

SOKOLÍK, VI

Ve středu J stěny sokolíkovou spárou, výše komínem na vrchol. Vladislav Nehasil, David Nehasil, Jiří Holpuch, 15. 8. 2020

DŘÁŽDANSKÝ KUŽEL

Dresdner Kegel

 MAPY.CZ

 Google Maps

VRTICHOVOST, IXa

Ze sedla traverz vlevo, poté níže a stěnou přímo přes převis ke kruhu. Stěnou přes 2. kruh na vrchol. Pavel Henke x Pavel Bechyně, 10.7.2002

SKOK, IV/3/VIIa

Sestup „Přechodovou cestou“ skok do žlabu a „Rozporovou cestou“ na vrchol. Andreas Poppe, 20.5.2001

PŘECHODOVÁ CESTA, IV

Z Dlouhé stěny sestup z postavení a přepad do žlabu „Rozporové cesty“. Tou na vrchol. Zdeněk Kropáček, Manfred Kühn, Libor Holpuch, 15.10.1981

ROZPOROVÁ CESTA, VIIa, (VIIb)

Vlevo z náhorní strany rozporem a (stavěním) ke kruhu. Rozporem a vlevo žlabem na vrchol. Heinz Güldner, Dieter Fahr, Helmut Paul, Heinz Walther, Dietmar Heinicke, D. Prautzsch, 22.5.1976

STARÁ CESTA, VIIa

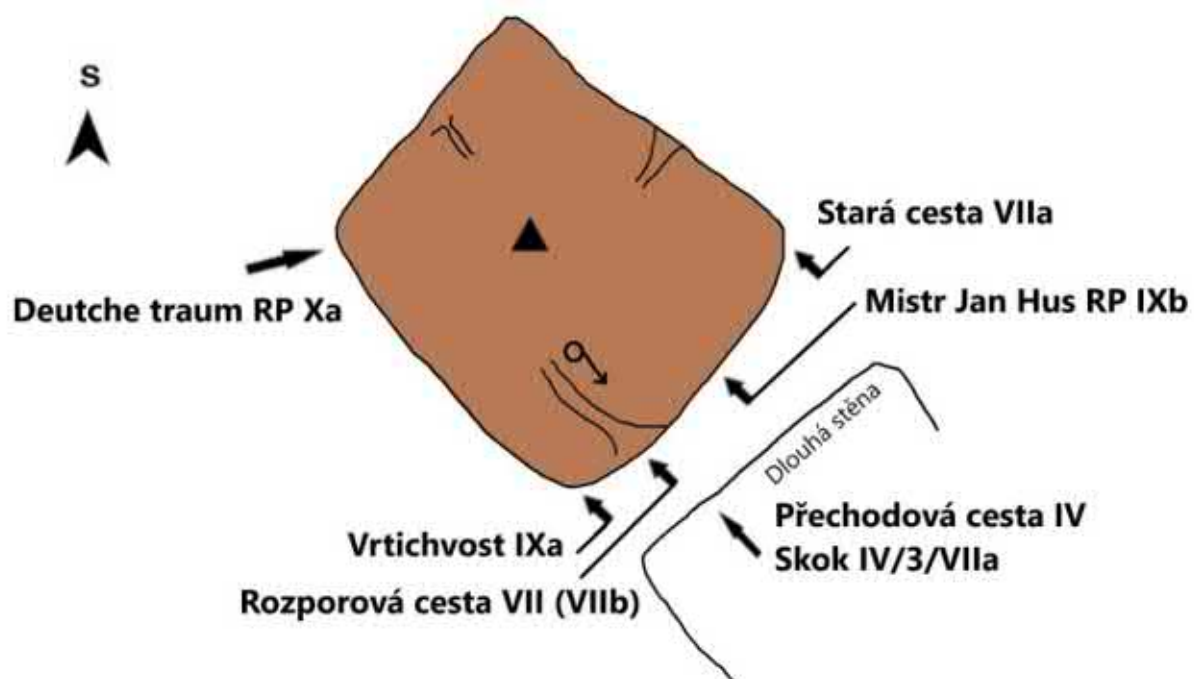
Vpravo ze sedla rozporem k římse, traverz doprava ke kruhu. Stavěním a žlabem ke 2. kruhu. Vlevo hranou na vrchol. Franz Menzel, Herbert Rudolf, 9.5.1976

DEUTSCHE TRAUM, RP Xa

Trhlinou podél údolní hrany přes kruh a hranou 2 BH přímo n. v. Pavel Henke, Tomáš Sobotka, 8.8.2015

MISTR JAN HUS, RP IXb

Středem náhorní stěny, trhlinou ke kruhu a stěnou šikmo vlevo n. v. Tomáš Sobotka, Pavel Henke, 10.7.2015



DRYÁDA

Dryade

 MAPY.CZ

 Google Maps

MECHOVÁ CESTA, IV

Komínem mezi věží a masivem na polici (sem též překrokem z masivu), výše vhloubením šikmo doleva na vrchol. Vladislav Nehasil, 28. 6. 1997

CESTA ZAPOMNĚNÍ, VIIa

Nástup z balvanu v levé části náhorní stěny podél tupé hrany přímo na vrchol. Pavel Henke, 19.3.2012

EWERGREEN

Immergrün

MATY.CZ

Google Maps

STARÁ CESTA, II

Od Z stěnou šikmo vlevo a S stěnou na vrchol. Zdeněk Kropáček, Karel Merhulík, 9.5.1980

PŘESKOK, 1

Z masívu přeskok (nebo přepad - II) na vrchol. Vladislav Nehasil, 24.9.2011

GANGSTER – Q

Gangster - Q

MAPPY.CZ

Google Maps

PŘES ČÁRU, III

Stěnou vpravo od V hrany na vrchol. Václav Babinský, 1819

CAPO DI TUTTI CAPI, VIIc

S hranou na vrchol. Václav Babinský, 1819



HADÍ KÁMEN

Schlangenstein

MAPY.CZ

Google Maps

STARÁ CESTA, IV

Náhorní hranou, výše vpravo na vrchol. David Nehasil, Vladislav Nehasil, 31.10.1998

JIŽNÍ CESTA, V

V levé části J stěny vzhůru k vhloubení a vpravo při hraně na vrchol. Vladislav Nehasil, David Nehasil, 31.10.1998

HLAVA XXII - Q

Titel XXII - Q

MAPPY.CZ

Google Maps

KONSPIRACE, VII

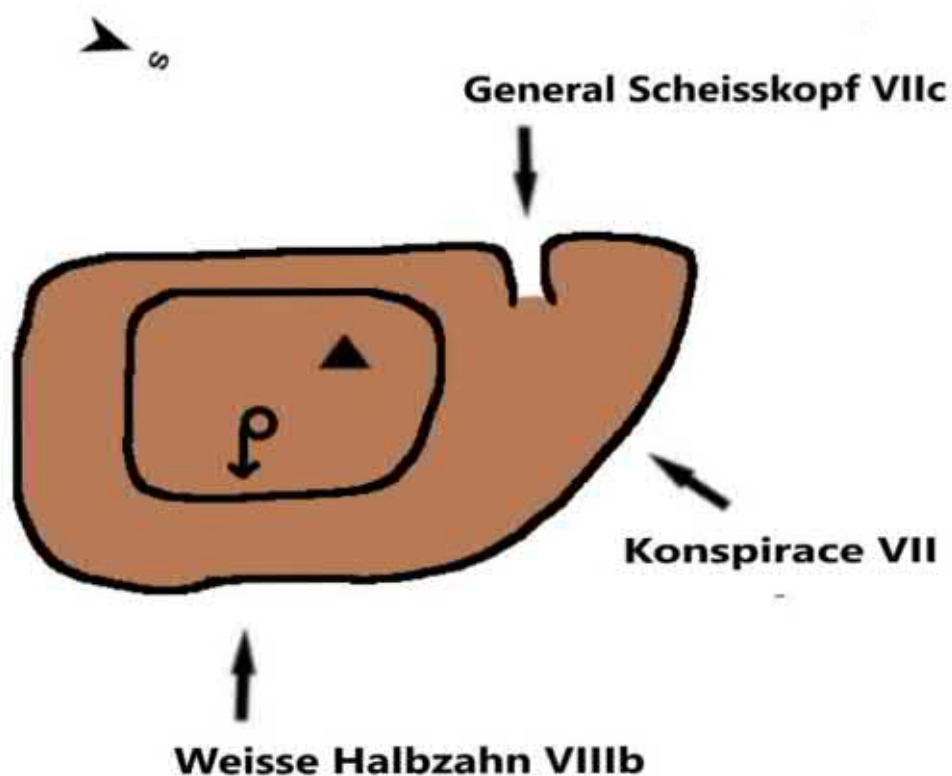
Náhorní stěnkou vzhůru a vpravo na balkón, oblou stěnkou n. v. František Markvart x Martin Ammer, 21.9.1999

WEISSE HALBZAHN, VIIIb

Středem náhorní stěny (pod slaněním) přes 2 převisy n. v. Herr Uhu, Martin Ammer, 1.7.2000

GENERAL SCHEISSKOPF, VIIc

V levé části údolní stěny spárrou na balkón a vpravo stěnkou při levé hraně (výlez uprostřed stěny na hlavu) n. v. Herr Uhu, Martin Ammer, 1.7.2000



HROT U MEMENTA

Zacke an Memento

MAPY.CZ

Google Maps

STARÁ CESTA, III

V hranou přímo n. v.

ZÁPADNÍ HRANA, IV

Položenou Z hranou přímo n. v. V. Nehasil, D. Nehasil, 20.4.1997

HUSITSKÁ VĚŽ

Hussitenturm

 MAPY.CZ

 Google Maps

KALIŠNICKÁ CESTA, VI (VIIb)

Rozporem mezi věží a masívem na plošinu v masívu (kruh). Dvojitým stavěním z přepadu a stěnou, výše šikmo doleva na vrchol. Zdeněk Kropáček, Manfred Kühn, Egon Merke, Monika Kropáčková, 18.9.1977

BOŽÍ BOJOVNÍCI, IXa

Ze sedla levou (Z) hranou přes 3 BH na vrchol. Tomáš Sobotka x Pavel Henke, 14.12.2019

DOMAŽLICKÁ CESTA, VIIa, (VIIb)

S stěnou šikmo doleva ke kruhu, (stavěním) do výklenku, stěnou do komína a jím na vrchol. Zdeněk Kropáček, Jaroslav Houser, Milan Pilař, Dáša Kropáčková, 27.11.1976

HADRAPLÁN, IXa

SV hranou přes 3 kruhy a hodiny n. v. Pavel Henke, Vlastimil Peroutka, Pavel Bechyně, 1.9.2005

PRÁČATA, Xc

Středem údolní V stěny přes 6 BH na vrchol. Tomáš Sobotka, Pavel Henke, 20.12.2019

MALÝ ZBABĚLEC, IXc

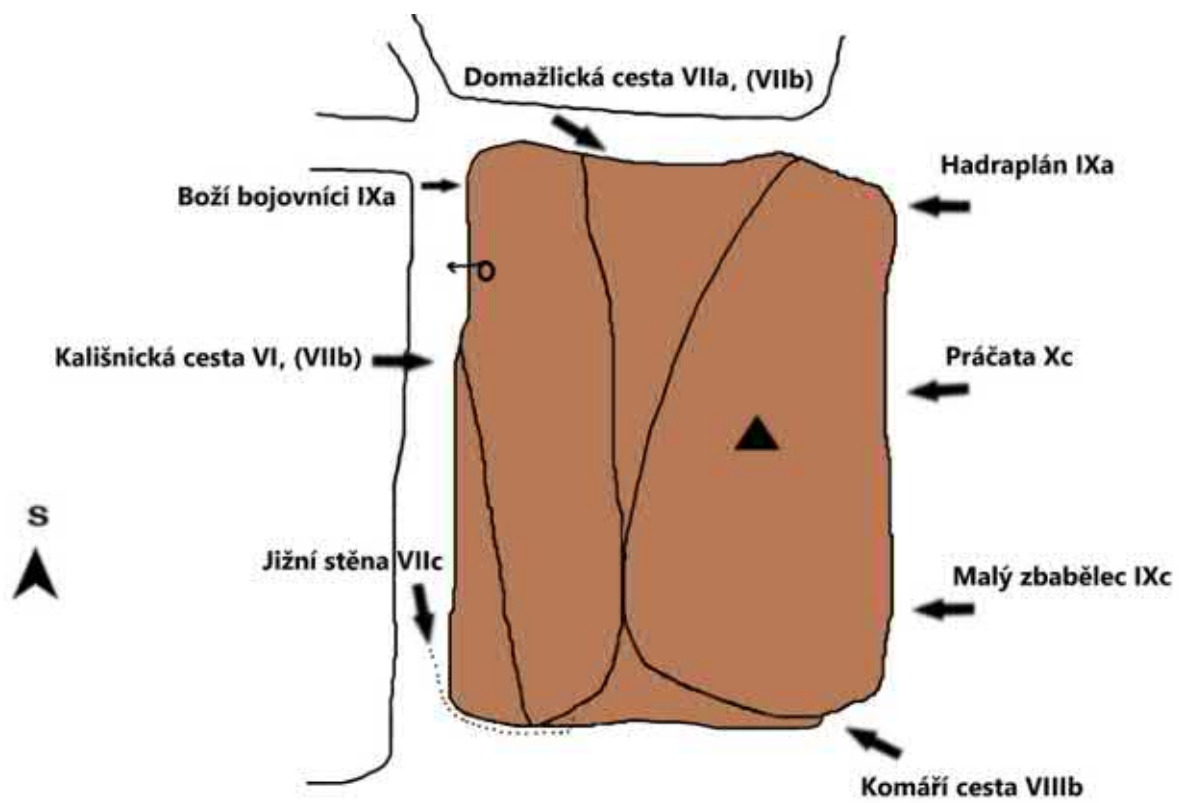
Vlevo ve V stěně šikmo vlevo přes 4 kruhy do Komáří cesty tou na vrchol. Jürgen Höfer, Falk Anderssohn, 15.8.1998

KOMÁŘÍ CESTA, VIIIb

Vpravo v J stěně do sokolíku a jím (kruh) do trhliny, jí až na konec (2. kruh). Stěnou přímo (3. kruh) přes hodiny na vrchol. V. Nehasil, Aleš Kvasnička, D. Nehasil, 7.9.1995

JIŽNÍ STĚNA, VIIc

Ze sedla doprava do J stěny a tou šikmo vpravo (kruh) do žlabu, jím na vrchol. V. Nehasil, Aleš Kvasnička, 19.8.1995





HVĚZDÁŘ

Astronom

MATY.CZ

Google Maps

NÁHORNÍ HRANA, IV

Hladkou náhorní hranou přímo n. v. Vladislav Nehasil, 22.8.1998

CHRAPOUN

Geizkragen

MATY.CZ

Google Maps

STARÁ CESTA, II

Vpravo v náhorní JV stěně výrazným žlabem na konec a stěnou šikmo vpravo na vrchol. V. Nehasil, 4.12.199

VARIANTA, II

Vlevo od V hrany širokou spárou, výše jako „Stará cesta“ na vrchol. V. Nehasil, 4.12.199

TICHÁ HRANA, V

Od S z bloku hranou přes balkón přímo na vrchol. Vladislav Nehasil, David Nehasil, 20.11.2005

JIZERSKÁ VĚŽ

Iserturm

 MAPY.CZ

 Google Maps

JIŽNÍ SPÁRA, VI

Šikmou spárou v J stěně (kruh) na plošinu a „Starou cestou“ na vrchol. Helmut Paul, Dieter Fahr, Angelika Paul, Herbert Richter, 28.9.1974

KRÁTKÝ RUCE, VIIc

V S stěně doleva na SV hranu a podél ní na vrchol. Pavel Novák, Zdeněk Petrání, 30.9.2000

LÁMAVÁ STĚNA, VI

Cestou „Náhorní kout“ na balkón, travers doprava celou S stěnou do krátké spáry. Spárou na balkón a stěnou doprava na vrchol. Zdeněk Kropáček, Radomír Souček, 23.5.1971

MALÝ TRAVERZ, IV

Z balkónu cesty „Náhorní kout“ travers vlevo na plošinu a „Starou cestou“ na vrchol. Zdeněk Kropáček, Monika Kropáčková, 10.8.1974

NÁHORNÍ KOUT, VI

Z náhorní strany spárou na balkón a koutem na vrchol. Zdeněk Kropáček, Jan Brhlík, 21.8.1965

STARÁ CESTA, III

Vpravo od J hrany šikmo doleva na balkón. Žlabem šikmo doprava na plošinu a přímo na vrchol. František Tůma, Bohumír Myška, 1964

STARÁ CESTA - VARIANTA, IV

Vpravo v Z stěně dvojitou spárou a žebrem na balkón. „Starou cestou“ na vrchol. Jörg Richter, P. Petereit, Karl Richter, 28.5.1982

ÚDOLNÍ CESTA, VIIa

Při údolní hraně krátkou spárou na římsu (kruh). Stěnou na balkón, za hranu a spárkou na plošinu. Šikmou stupňovitou stěnou na vrchol. Gisbert Ludewig, Dietmar Heinicke, 9.7.1974

ÚDOLNÍ CESTA - VARIANTA, VIIa

Spárou v levé údolní stěně na šikmou plošinu a „Údolní cestou“ na vrchol. Jan Kropáček, Martin Kropáček, 9.8.1989



KAPKA

Tropfen

MAPY.CZ

Google Maps

RYCHLÝ KROKY, IV

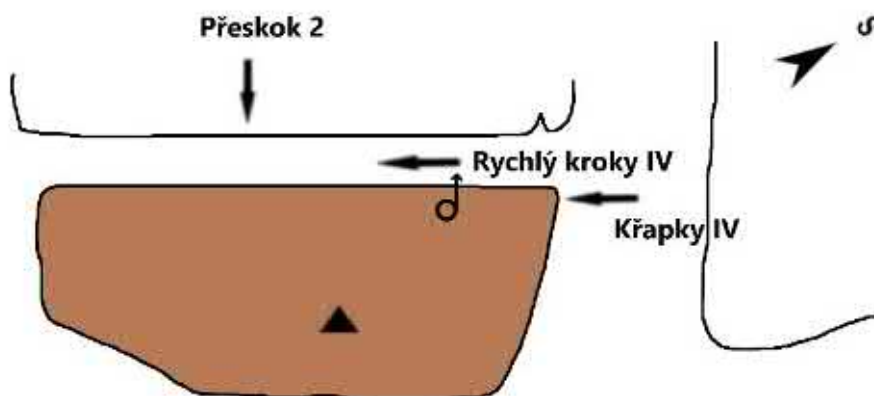
Z náhorní strany komínem a postavením z rozporu na vrchol. Pavel Bechyně, Norbert Hnátek, Pavel Henke, 11.7.1998

KŘAPKY, IV

Náhorní hranou přímo na vrchol. Pavel Bechyně, Norbert Hnátek, Pavel Henke, 11.7.1998

PŘESKOK, 2

Od Z z masívu přeskok na vrchol. Norbert Hnátek, 11.7.1998



KARTÁGO

Kartago

MAPY.CZ

Google Maps

NENORMÁLNÍ CESTA, V

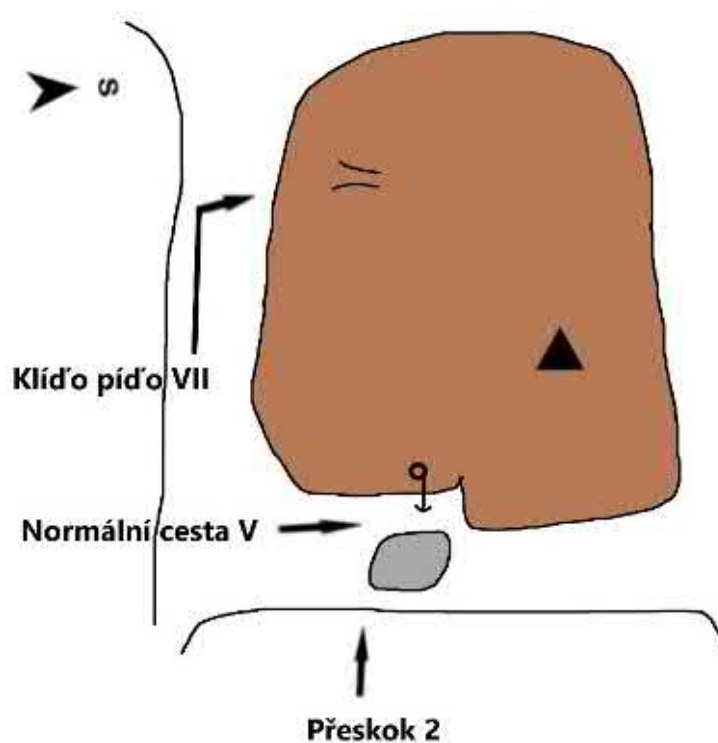
Z náhorní strany rozporem mezi věží a masívem na vrchol. Norbert Hnátek, Pavel Henke, Pavel Bechyně, 11.7.1998

KLÍDO PÍŇO, VIIa

Z J rozporem mezi věží a masívem ke kruhu a spárou na vrchol. Norbert Hnátek, Pavel Bechyně, Pavel Henke, 11.7.1998

PŘESKOK, 2

Z masívu přeskok na vrchol. Norbert Hnátek, Pavel Bechyně, Pavel Henke, 11.7.1998



KNIHA

Buch

MAPY.CZ

Google Maps

STARÁ CESTA, III

Od Z na předskalí a JZ hranou na vrchol. Zdeněk Kropáček, Monika Kropáčková, 27.3.1976

STARÁ CESTA - VARIANTA, III

Úplně vlevo v J stěně šikmou spárou na předskalí a „Starou cestou“ na vrchol. Zdeněk Kropáček, Beatrice Kropáčková, Manfred Kühn, R. Steinbron, 15.5.1983

KOMÁŘÍ KOMÍN, III

Vpravo v S stěně komínem na předskalí a „Starou cestou“ na vrchol. Zdeněk Kropáček, Manfred Kühn, 15.5.1983

KNIŽNÍ KOUTEK, VI

Koutem v S stěně, nahoře komínem a stěnou na vrchol. Zdeněk Kropáček, Monika Kropáčková, J. Píšová, 19.4.1976

JIHOVÝCHODNÍ CESTA, II

Zprava nebo zleva na předskalí při JV hraně. Žlabem na předvrchol, stěnou na vrchol. Zdeněk Kropáček, Monika Kropáčková, 28.3.1976

ČISTÁ VĚC, VI

Vpravo v J stěně na předskalí a vlevo stěnou (kruh) ke 2. kruhu. Stavěním a stěnou na vrchol. Hasso Gantze, Paul Jacob, Winfried Popelka, Gerda Jacob, 28.8.1988

JIŽNÍ SPÁRA, V

J spárou výše stěnou na vrchol. Zdeněk Kropáček, Jaroslav Příbyl, Monika Kropáčková, 13.6.1976

BOHUŽEL NIC, IXc

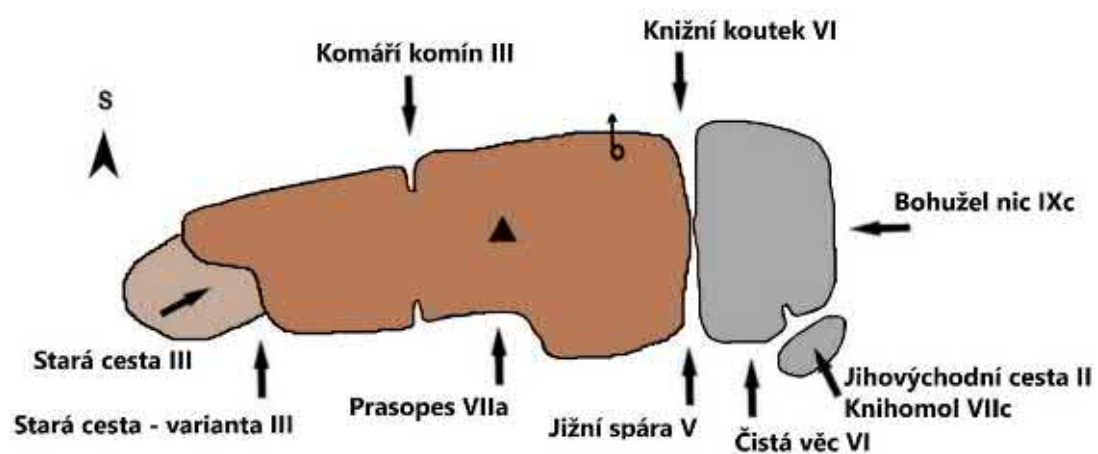
SV stěnou ke kruhu doprava na hranu a tou přímo přes 2 kruhy na vrchol. Pavel Henke, 19.10.2003

KNIHOMOL, VIIc

Jako „Jihovýchodní cesta“ na předskalí, travers vlevo do středu J stěny a tou přes několik hodin, výše mírně vlevo na vrchol. Pavel Bechyně, Pavel Henke, 19.10.2003

PRASOPES, VIIa

Vpravo od „Varianta staré cesty“ koutem a stěnou přímo na vrchol. Pavel Bechyně,
18.10.2003



KONVALINKOVÝ KÁMEN

Convalinestein

 MAPY.CZ

 Google Maps

STARÁ CESTA, II

Z náhoří stěnou k levé oblé hraně a na vrchol. David Nehasil, Vladislav Nehasil, 1.11.1998

PRAVÁ NÁHORNÍ HRANA, III

Z náhoří stěnou k pravé hraně a na vrchol. Vladislav Nehasil, David Nehasil, 1.11.1998

KORÁB

Schiff

MAPY.CZ

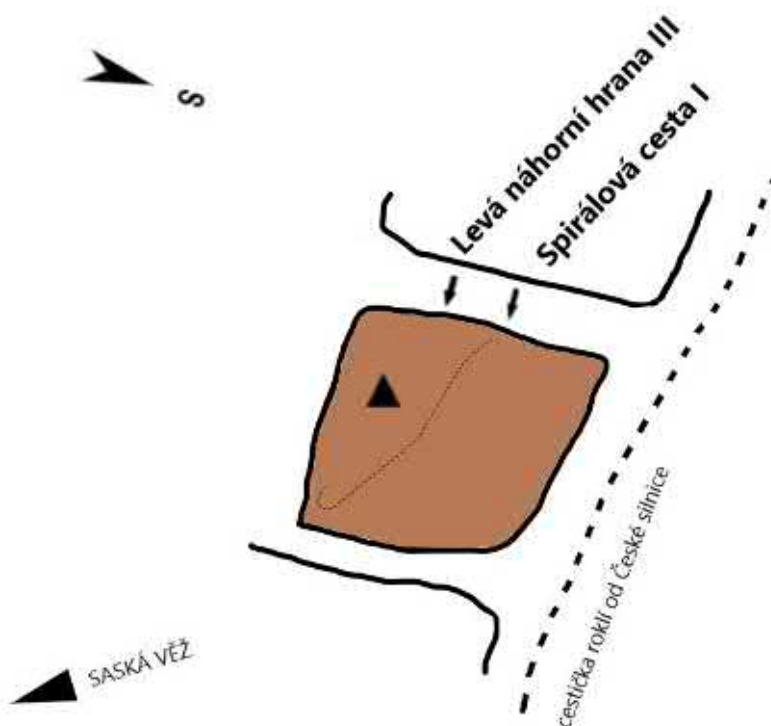
Google Maps

SPIRÁLOVÁ CESTA, I

Ze sedla v náhorní stěně šikmo do leva na hranu, traverz po policích doleva k údolní hraně a podél ní na vrchol. Zdeněk Kropáček, 9.5.1980

LEVÁ NÁHORNÍ HRANA, III

Ze sedla v náhorní stěně levou náhorní hranou přímo na vrchol. V. Nehasil, D. Nehasil, 28.10.1994





KOŘENOVÝ TROLL

Wurzeltroll

MAPY.CZ

Google Maps

TROLLRISS, IV

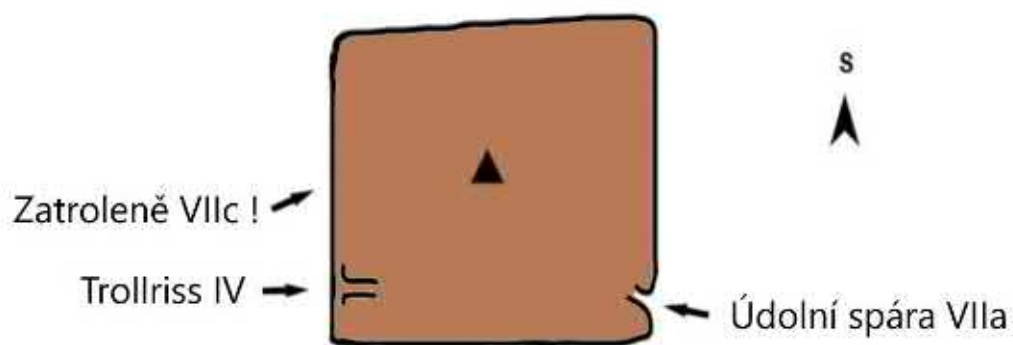
Náhorní Z stěnkou a spárou na vrchol. Lezci ze Saska, 16.8. 2012

ZATROLENĚ, VIIc !

Vlevo od „Trollriss“ stěnou ke žlabu a na vrchol. Herr Uhu x Řetěz, 8.5.2014

ÚDOLNÍ SPÁRA, VIIa

Údolní (V) spárou na vrchol. Herr Uhu x Řetěz, 1.7.2014



KOUZELNÍK

Zauberer

MAPY.CZ

Google Maps

MÁVNUTÍ PROUTKU, VIIIb

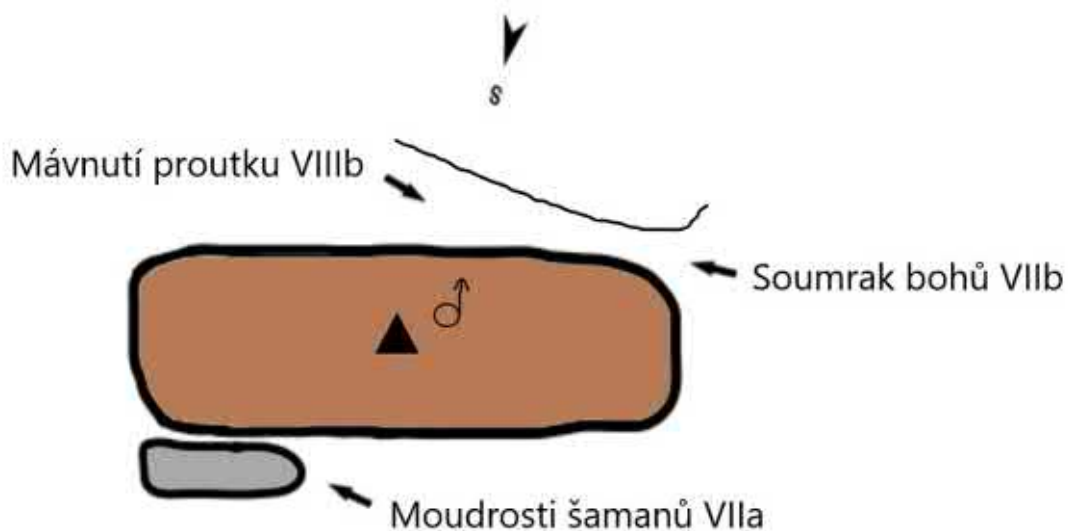
Rozporem v náhorní stěně, výše travers vpravo ke kruhu. Vpravo stěnou na vrchol. Pavel Henke, Pavel Bechyně, Slavomil Krob, 21.10.2001

SOUMRAK BOHŮ, VIIb

Komínem, výše stěnou při náhorní hraně (hodiny) na vrchol. Vladislav Nehasil, David Nehasil, 3.8.2003

MOUDROSTI ŠAMANŮ, VIIa

Z předskalí vlevo z údolní strany stěnou šikmo vlevo na hranu a tou na vrchol. Vladislav Nehasil, David Nehasil, 3.8.2003





KŘINICKÝ TRPASLÍK

Kirnitzschzwerg

MAPY.CZ

Google Maps

JIŽNÍ CESTA, VI

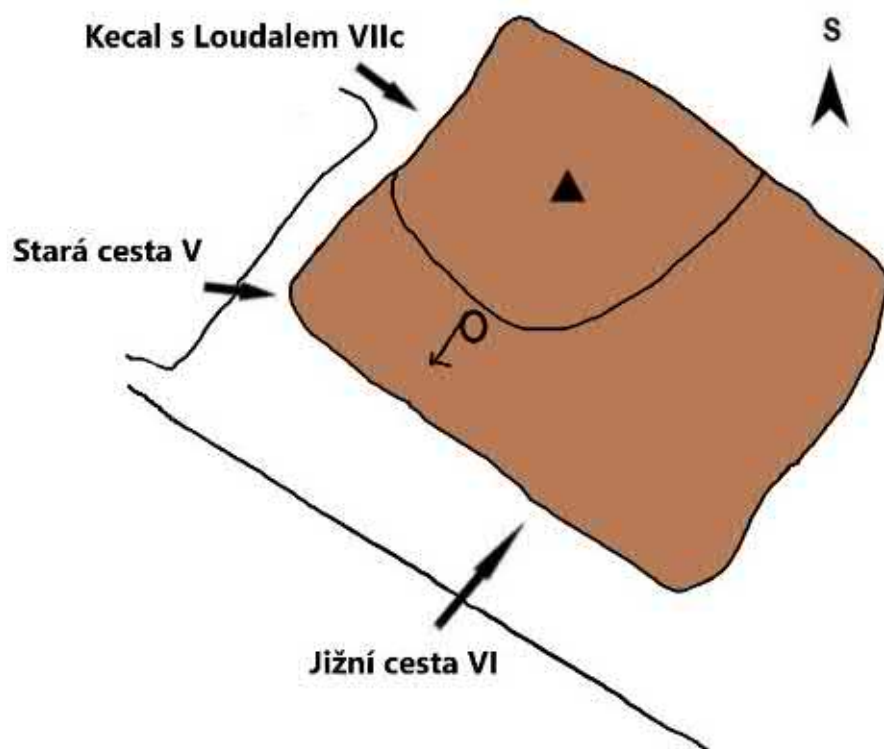
Vpravo v J stěně na římsu. Středem stěny, výše šikmo doprava na vrchol. Zdeněk Kropáček, Jaroslav Sinecký, 10.5.1975

KECAL S LOUDALEM, VIIc

Údolním komínem a stěnou podél Z hrany přes 2 kruhy na vrchol. Pavel Henke, Pavel Bechyně, 9.9.2004

STARÁ CESTA, V

Z masivu překročením na náhorní hranu a vpravo od ní na vrchol. Jaroslav Sinecký, Zdeněk Kropáček, Monika Kropáčková, 10.5.1975



KULISÁK

Kulissenschieber

MAPY.CZ

Google Maps

PODLÝ VÝSTŘEL, VI

Podél Z hrany (kruh) na vrchol. V. Nehasil, Zuzana Nehasilová, 10.3.2001

SKÁKAJÍCÍ KLAUNI, 1

V náhorní stěně koutem v masívu na polici (hodiny), traverz vpravo k břízce a odtud skok na vrchol. D. Nehasil, Jiří Svoboda, 16.6.2001

VÝSTUP, II

Z náhorní strany koutem na vrchol. Zdeněk Kropáček, 15.11.1975

ENDORFÍN, Xb

Středem náhorní stěny přímo přes BH na vrchol. Tomáš Sobotka, Pavel Henke, 5.12.2020

DOPAMIN, Xa

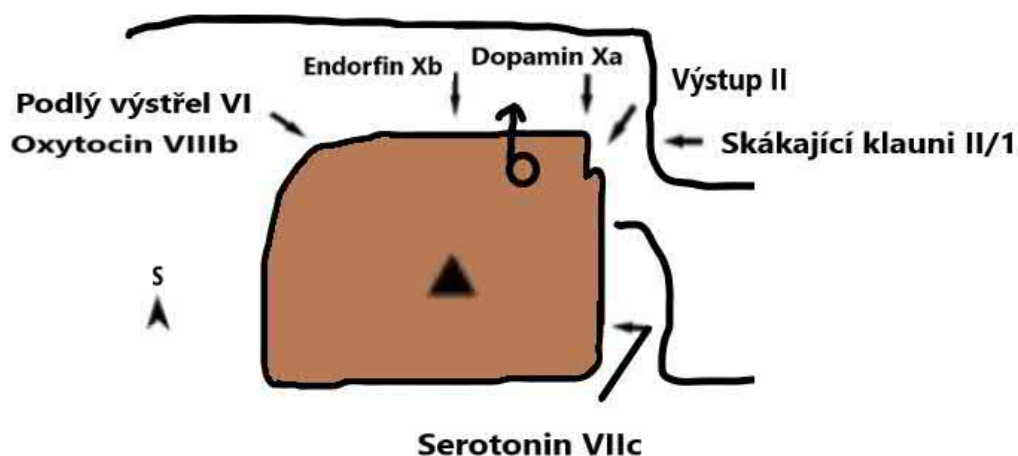
Převíslou náhorní hranou a dále stěnou přímo ke slanění. Pavel Henke, Tomáš Sobotka, 5.12.2020

SEROTONIN, VIIc

Vpravo od pravé údolní hrany stěnou přes 2 BH a spárou na vrchol. Pavel Bechyně, Tomáš Sobotka, Pavel Henke, 5.12.2020

OXYTOCIN, VIIIb

Nástup jako cesta „Padlý výstřel“ a šikmo vpravo na balkón. Hranou přes BH na vrchol. Pavel Henke, Tomáš Sobotka, Pavel Bechyně, 5.12.2020





LEBKA

Schädel

MAPPY.CZ

Google Maps

STARÁ CESTA, VIIa

Z bloku v náhorní stěně traverz doprava (hodiny), do mělkého vhloubení a jím na vrchol.
Vladislav Nehasil, David Nehasil, 28. 10. 1994

MIGRÉNA, V

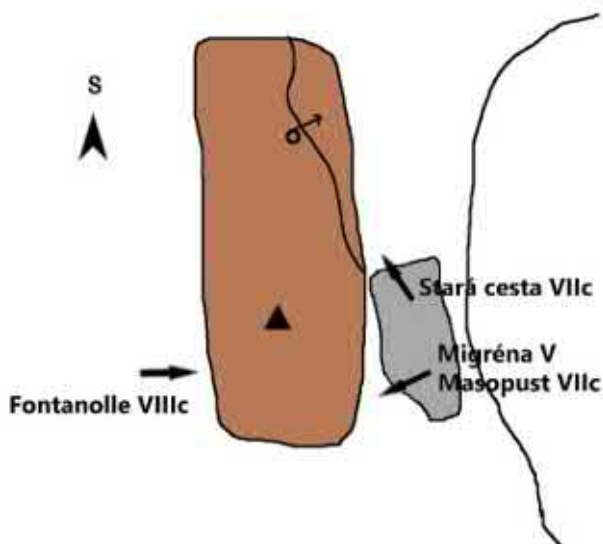
Z bloku v náhorní stěně stavěním a hranou na vrchol. Kay Eisert, Jörg Richter, Olaf Ruddigkeit, R. Fichtner, 3.10.1998

MASOPUST, VIIc

Z bloku v náhorní stěně traverz vlevo v římse (dodaný kruh) a pravou údolní hranou na vrchol. Andreas Poppe, 26.8.2000

FONTANELLA, VIIIc

Vpravo v údolní stěně trhlinou ke kruhu, výše stěnou na balkón a hranou ke kruhu cesty „Masopust“. Tou na vrchol. Jürgen Höfer, 27.8.2005



LISTOPADOVÁ VĚŽ

Novemberturm

MAPY.CZ

Google Maps

SZ KOMÍN, III

Od SZ komínem na vrchol. Zdeněk Petráň, Marta Petráňová, 8.8.1995

KROK DO NEJISTOTY, VIIa

Z předskalí stěnou na JV hranu a tou na vrchol. Pavel Novák, 1.8.1995

PŘEPADOVÁ, IV

Přepad na pravou náhorní hranu, jí na vrchol. Pavel Novák, Zdeněk Petráň, 30.8.2000

STARÁ CESTA - VRCHOLOVÁ VARIANTA, III

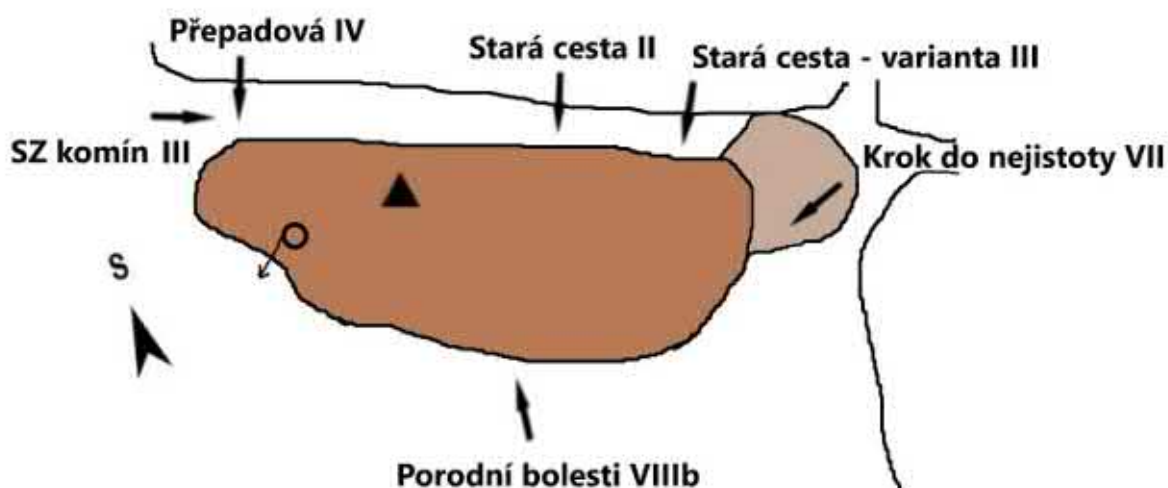
Z masívu sestup a přepad na JV hranu a tou na vrchol. Uwe Mildner, 23.8.1996

STARÁ CESTA, II

Od SV přepadem a stěnou na vrchol. Autoři neznámí

PORODNÍ BOLESTI, VIIIb

Vpravo v J stěně traverz doleva (hodiny) a stěnou k 1.K. Vzhůru a doleva ke hraně k 2. K. Podél ní na vrchol. Pavel Novák, Zdeněk Petráň, 2.8.1995



LOUPEŽNÍK

Räuber

MAPY.CZ

Google Maps

STARÁ CESTA, III

Z náhorní strany koutem na polici, přechod doprava a hranou na vrchol. František Tůma, 1964

STARÁ CESTA - PŘÍMÁ VARIANTA, VI

„Starou cestou“ na polici a u malé borovice přímo stěnou na vrchol. Uwe Mildner, 23.8.1996

DUTÉ ŽEBRO, VIIb

Žebrem v náhorní stěně přes kruh a spárou na vrchol. Manfred Vogel, Horst Heller, 17.9.1977

KVĚTNOVÁ CESTA, VI

Vpravo od cesty „Údolní spára“ komínem na předskalí. Římsou doleva (kruh), za hranu a stěnou šikmo doleva do úzkého komína cesty „Údolní spára“. Tou na vrchol. Zdeněk Kropáček, Manfred Kühn, R. Steinborn, Dáša Kropáčková, 15.5.1983

ÚDOLNÍ SPÁRA, VIIb

Údolní převislou spárou (kruh) a komínem na vrchol. Gisbert Ludewig, Dietmar Heinicke, Dieter Lehmann, 1.10.1974

VELKÝ RANEC, VIIc

Údolní stěnou pod převis (kruh). Středem převisu, vlevo mírně do komína „Údolní spáry“ a tou na vrchol. Václav Peroutka, 7.7.2004

DRŠŤKOVÝ HAVRAN MASOVÉHO KAŠPÁRKA, IXa

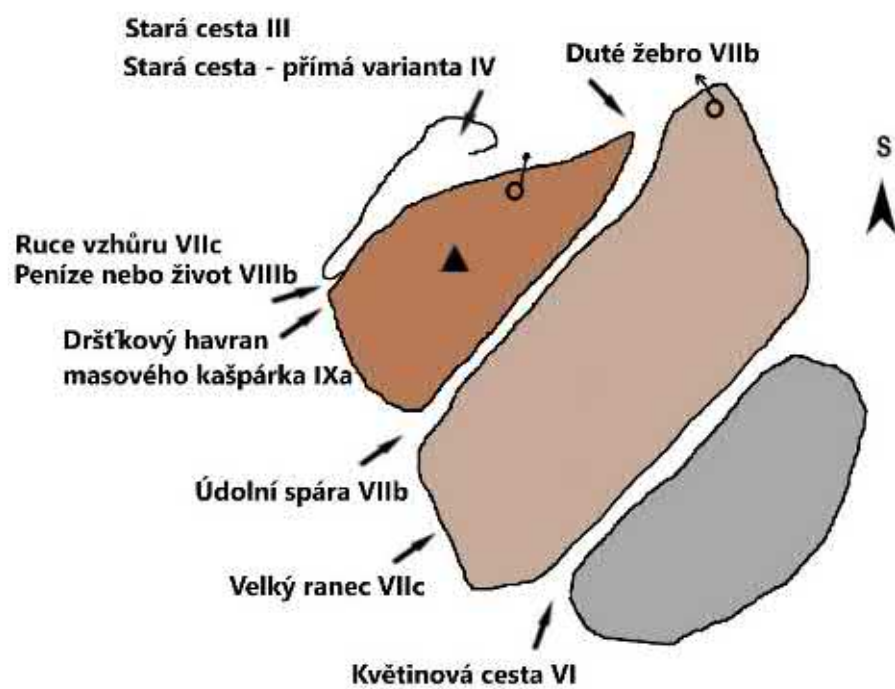
Údolní hranou přes 2 kruhy přímo ke kruhu cesty „Peníze nebo život“ a tou na vrchol. Pavel Henke, 25.7.2004

PENÍZE, NEBO ŽIVOT, VIIIb

Převislým koutem cesty „Ruce vzhůru“ až k vodorovnému zářezu a jím traverz vpravo za hranu. Stěnou pod převis (kruh) a stěnou zprava přes převis, výše hladkou stěnou přímo na vrchol. Pavel Bechyně a Pavel Henke, 24.7.2004

RUCE VZHŮRU, VIIc

V údolní SZ stěně převislým koutem do náhorní strany a „Starou cestou“ na vrchol. Pavel Bechyně a Pavel Henke, 24.7.2004



LUŽICKÁ VĚŽ

Lausitzer Turm

 MAPY.CZ

 Google Maps

APOLLONIA, VIIc

Levou náhorní hranou ke kruhu, dále vpravo stěnou na vrchol. René Pohořálek, František Landovský, 4.8.1984

EXCENTRICI V PŘÍZEMÍ, IXa

Středem Z stěny přes kruh ke 2. kruhu cesty „Spirála“ a tou na vrchol. Pavel Henke, 18.9.2004

EXTÁZE, IXa

Od údolní (S) hrany jemnými převisnými sokolíky (3 kruhy) do široké spáry a tou na vrchol. V. Nehasil, Aleš Kvasnička, 19.8.1995

SPIRÁLA, VIIa

Vpravo od cesty „Extáze“ sokolíkem ke kruhu. Od něj vpravo za hranu a stěnou (2. kruh) šikmo vpravo na vrchol. V. Nehasil, D. Nehasil, Aleš Kvasnička, 25.8.1995

STARÁ CESTA, VIIa

JV hranou přes kruh do výklenku, travers doleva a stěnou šikmo na vrchol. Zdeněk Kropáček, 13.5.1973

STARÁ CESTA - VARIANTA, VIIb

Z výklenku stěnou přímo na vrchol. Werner Meitzner, Rolf Sütterlin, Steffi Hähnel, 26.3.1979

NÁRODNÍ HŘBITOV, Xa

V stěnou přes BH na vrchol. Tomáš Sobotka x Pavel Henke, 7.9.2021





MEDVĚD

Bär

 MAPY.CZ

 Google Maps

STARÁ CESTA, I

Z nejvyššího bodu komínem na předskalí a stěnou na vrchol.

VARIANTA STARÉ CESTY, V

Vlevo v údolní stěně širokou spárkou na předskalí, výše „Starou cestou“ na vrchol. Vladislav Nehasil, David Nehasil, 20.4.1997

NÁHORNÍ KOMÍN, II

Vlevo v náhorní (SZ) stěně komínem na vrchol. Vladislav Nehasil, David Nehasil, 20.4.1997

ÚDOLNÍ KOMÍN, III

Vpravo v údolní (JV) stěně komínem na vrchol. Vladislav Nehasil, David Nehasil, 20.4.1997

MEDVĚDÍ DOUPĚ

Bärenbau

MAPY.CZ

Google Maps

STARÁ CESTA, II

Od JZ z masívu sestup krátce dolů, přepad a stěnou n. v. Zdeněk Kropáček, Magda Benešová,
30.8.2005

NÁHORNÍ HRANA, III

Z masívu sestup strží k náhorní hraně a tou n. v. Zdeněk Kropáček, Magda Benešová,
30.8.2005

MEDVĚDÍ DRÁP

Bärenkralle

MATY.CZ

Google Maps

NÁHORNÍ CESTA, IV

Z náhorní strany rozporem mezi věží a masivem, výše stěnou na vrchol. Vladislav Nehasil, David Nehasil, 20.4.1997

PŘESKOK, 2

Z masivu přeskok na vrchol. Pavel Henke, Vlastimil Peroutka, Helena Peroutková, 29.4.2012

MEDVĚDÍ HLAVA

Bärenkopf

 MAPY.CZ

 Google Maps

STARÁ CESTA, II

Komínem mezi věží a masívem n. v. Zdeněk Kropáček, Magda Benešová, 1.9.2005

PŘESKOK, I/1

Od V stěnou na předskalí a přeskok n. v. Vladislav Nehasil, 23.9.2007

JIŽNÍ KOMÍN, III

Od J komínem mezi věží a masívem na vrchol. Matthias Großer, 25.11.2012
(komín naproti „Staré cesty“)

MEDVĚDÍ HRAD

Bärenburg

 MAPY.CZ

 Google Maps

STARÁ CESTA, II

Z Od JV na předskalí, krátce sestup, přepad a žlabem n. v. Zdeněk Kropáček, Magda Benešová, 1.9.2005

HRADNÍ CESTA, II

Vlevo od přepadu „Staré cesty“ přepad doleva na oblou (J) hranu a tou n. v. Vladislav Nehasil, Zdeněk Kropáček, 24.9.2011

PRAVÁ CESTA, II

Z předskalí sestup vpravo a stěnou podél SV hrany n. v. Vladislav Nehasil, Zdeněk Kropáček, 24.9.2011

MEDVĚDÍ PRACKA

Bärenpfote

MATY.CZ

Google Maps

STARÁ CESTA, 1/I

Od SV z masívu sestup, přeskok a šikmo stěnou n. v. Zdeněk Kropáček, M. Benešová,
1.9.2005

PŘESKOK, 1

Od V z masívu přeskok n. v.

MEDVĚDÍ ZÁTIŠÍ

Bärenruhe

 MAPY.CZ

 Google Maps

STARÁ CESTA, IV

Úzkým komínem v náhorní stěně na předskalí a vpravo na vrchol. Zdeněk Kropáček, Jan Bílek, Monika Kropáčková, Bedřich Fabián, 10.8.1975

KATARZE, Xa

„Starou cestou“ na předskalí, vydatným stavěním k BH, vlevo na hranu a tou n. v. Pavel Henke x Dirk Mahnert x Udo Henke x Volker Müller x Falko Wenzel x Matthias Krell, 7.11.2021

PACH KRVE, VIIIb

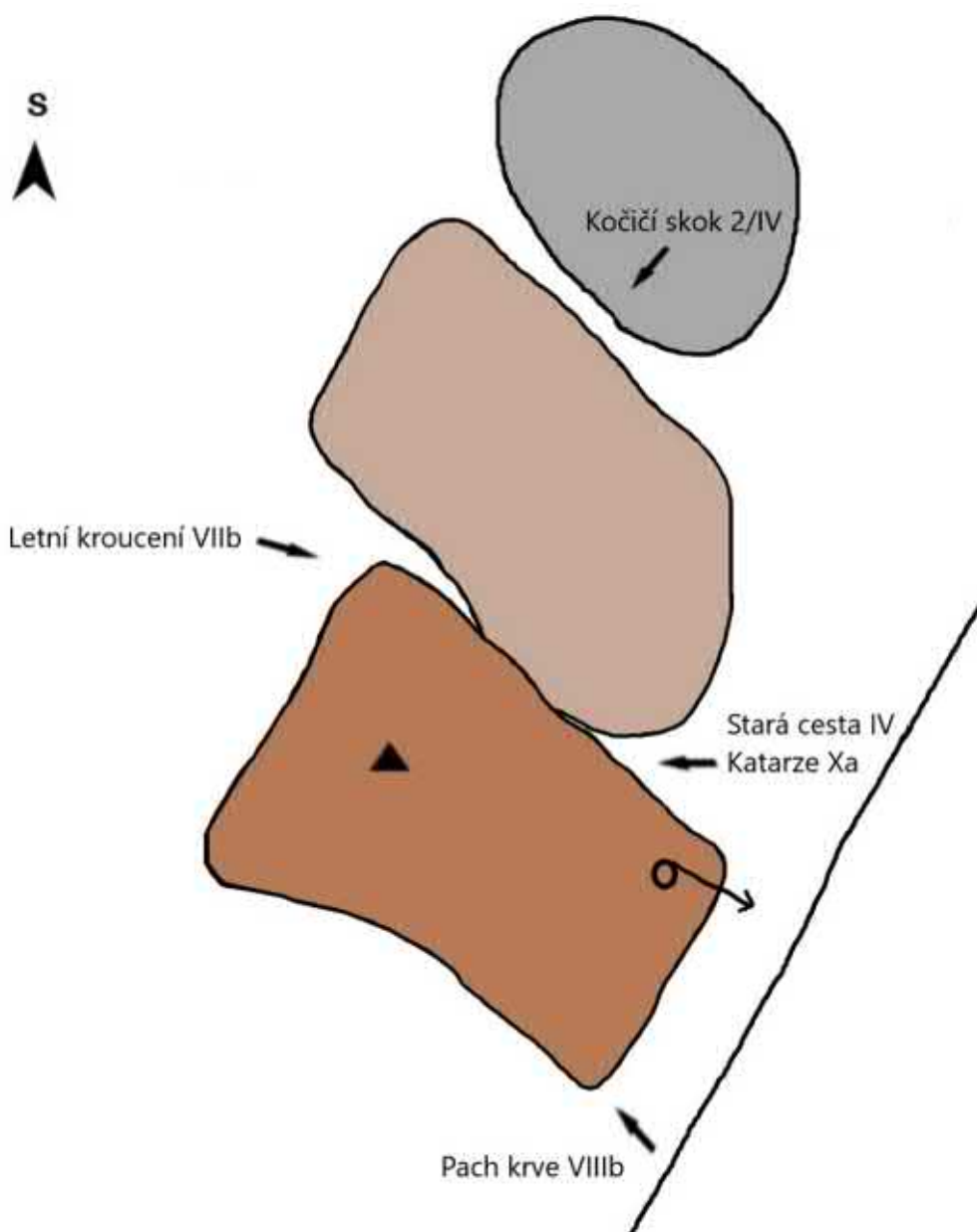
Podél náhorní hrany přes kruh přímo na vrchol. V. Nehasil, D. Nehasil, 1.10.2000

LETNÍ KROUCENÍ, VIIb

V Z stěně oblým koutem na plošinu a „Starou cestou“ na vrchol. Andreas Lange, Manfred Grosser, 6.8.2000

KOČIČÍ SKOK, 2/IV

Ze S strany z předskalí výskokem do hladké stěny a tou na balkón „Staré cesty“. Tou na vrchol. Němečtí lezci



MEDVĚDICE

Bärin

MAPY.CZ

Google Maps

MEDVĚDÍ HŘBET, VIIc

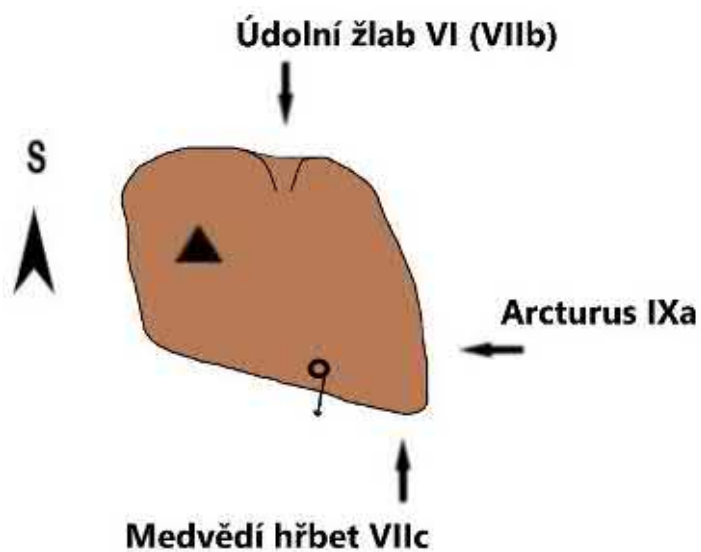
Zleva na náhorní hranu a tou (kruh) na vrchol. V. Nehasil, D. Nehasil, 28.6.1997

ÚDOLNÍ ŽLAB, VI (VIIb)

(Stavěním) a žlabem v údolní stěně na vrchol. Zdeněk Kropáček, Jan Bílek, Bedřich Fabián, Monika Kropáčková, 10.8.1975

ARCTURUS, IXa

Zleva do středu V stěny a tou přes 2K na vrchol. Vladislav Nehasil, Jan Paul, 10.8.2015





Údolní žlab VI



Medvědí hřbet VIIc

MEDVÍDĚ

Bärenjunge

 MAPY.CZ

 Google Maps

STARÁ CESTA, IV

Komínem ve V stěně na zarostlý balkón a stěnou podél pravé hrany na vrchol. Zdeněk Kropáček, Magda Benešová, 30.8.2005

NÁHORNÍ HRANA, IV

Pravou náhorní hranou na zarostlý balkón a středem stěny přímo na vrchol. Vladislav Nehasil, David Nehasil, 23.9.2007

ZÁPADNÍ CESTA, IV

Od Z koutem, výše komínem na zarostlý balkón a vlevo stěnou na vrchol. Vladislav Nehasil, David Nehasil, 23.9.2007

MECHOVÁ ČEPICE

Mooskappe

MAPY.CZ

Google Maps

STARÁ CESTA, VI

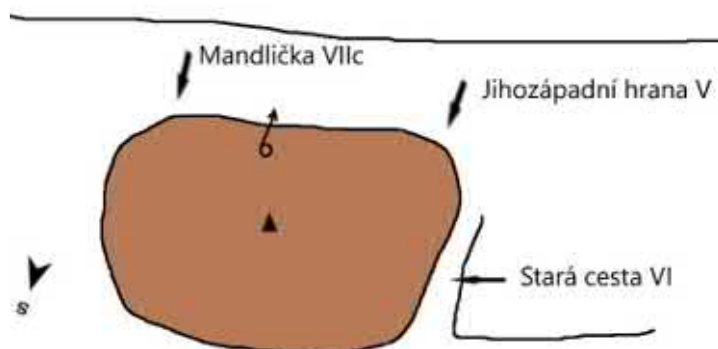
Od Z přepad do zářezu, jím doleva na balkón a zarostlou údolní stěnou na vrchol. Lothar Petrich, Gerald Männel, 1.9.1999

MANDLIČKA, VIIc

Podél pravé náhorní (JV) hrany přímo na vrchol. Pavel Henke, 20.4.2012

JIHOZÁPADNÍ HRANA, V

Vlevo v náhorní stěně překrok na oblou hranu a podél ní přímo na vrchol. Vladislav Nehasil, David Nehasil, 27.10.1999





MECHOVÝ CÍSAŘ

Mooskaiser

MAPPY.CZ

Google Maps

PŘESKOK, 1

Z masivu přeskok na římsu a na vrchol. V. Nehasil, D. Nehasil, 3.8.2003

STARÁ CESTA, VIIa

V náhorní stěně komínem mezi věží a masívem ke kruhu a stěnou na vrchol. Matthias Großer, Gerald Männel, Andreas Lange, 3.8.2001

NEUMANNOVA HRANA, VIIb

Pravou hranou n. v. Sven Neumann, Svantje Neumann, Michaela Neumann, 2013

ZA CÍSAŘE PÁNA, Xa

Z balkónu údolní hranou přes 2 BH na vrchol. Tomáš Sobotka x Pavel Henke, 7.9.2021



MĚŠEC

Geldsack

MAPPY.CZ

Google Maps

INFLACE, VIIb, (VIIc)

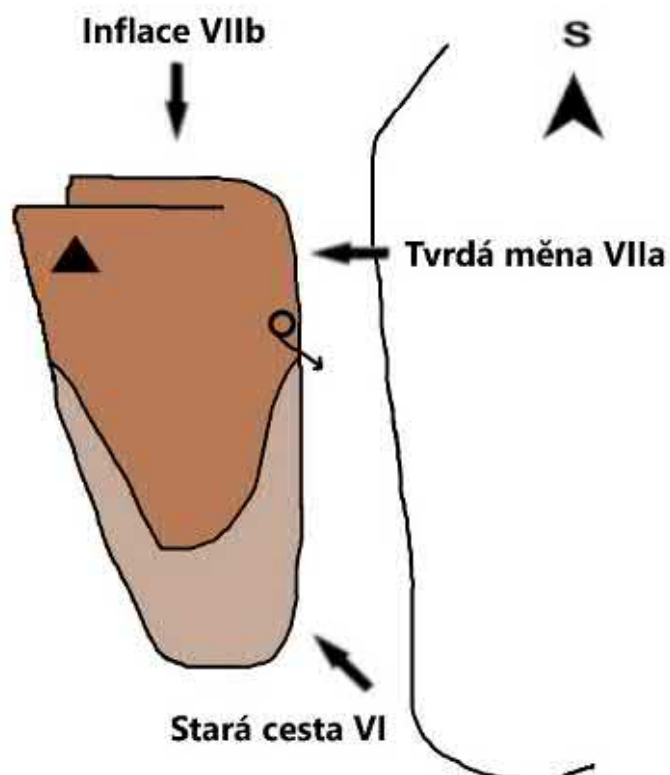
SV hranou a (stavěním) ke kruhu, dále na vrchol. Hasso Gantze, Erich Fröde, Matthias Kresse, Heinz Walther, 14.7.1979

STARÁ CESTA, VI

J hranou (kruh) na malou římsu a (stavěním) na vrchol. Dieter Fahr, Klaus Paul, 22.4.1975

TVRDÁ MĚNA, VIIa

Náhorní stěnou přes kruh na vrchol. Hans Gnadig, Helmut Paul, E. Mühne, Wolfgang Engel, 14.9.1975



MEZNÍ ROH

Stimmersdorfhorn

 MAPY.CZ

 Google Maps

HORSKÁ CESTA, I

Od náhorního břicha překrok a vlevo na vrchol. K. C. Wintersteiner 51, 28.8.1971

NÁHORNÍ CESTA, I

U JV výběhu náhorní strže komínem na balkón a vlevo na vrchol. K. C. Wintersteiner 51, 19.10.1968

SEVEROZÁPADNÍ CESTA, I

Od západního ramene koutem a hřebenem na velký balkón „Náhorní cesty“. Vlevo na vrchol. K. C. Wintersteiner 51, 2.11.1968

PANENSKÝ TRAVERZ, IV

V JV stěně šikmo na polici na J hraně, travers až do středu údolní stěny a úzkým komínem k vrcholu. Jan Bílek, 12.8.1971

JIHOVÝCHODNÍ HRANA, V

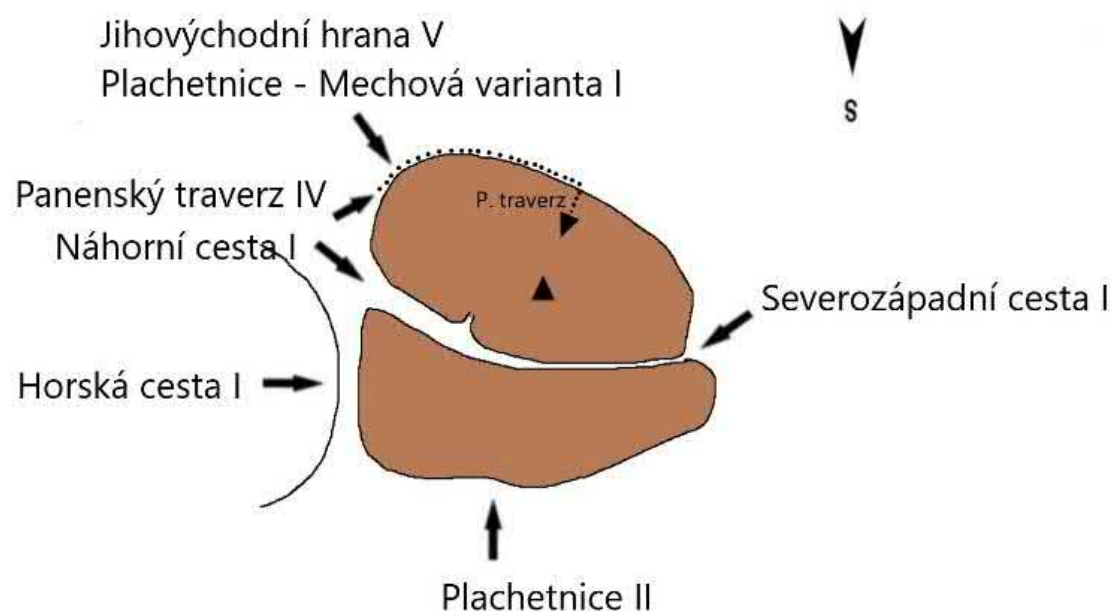
V JV stěně šikmo na polici na hraně, přímo přes převis na vrchol. Jiří Havlák, Zdeněk Hubka, 21.3.1971

PLACHETNICE, II

Ve středu údolní stěny koutem, později odstupňovaným zářezem na velký balkón. Jako „Stará cesta“ na vrchol. Michael Bellmann, 2.1.1999

PLACHETNICE - MECHOVÁ VARIANTA, I

Pravou náhorní hranou vzhůru na polici, po ní dlouhý travers doprava k odstupňovanému zářezu. Cestou „Plachetnice“ na vrchol. Ferdinand Bellmann, Sascha Lämmel, Michael Bellmann, 2.1.1999



MEZNÍK

Grenzstein

MAPY.CZ

Google Maps

STARÁ CESTA, III

V náhorní stěně vhloubením na balkón, stěnou na vrchol. Vladislav Nehasil, David Nehasil, 20.4.1997

CIVILIZAČNÍ CESTA, V

Při pravé náhorní hraně rozporovým komínem, výše hranou na vrchol. David Nehasil, Vladislav Nehasil, 20.4.1997

NEŠIKA

Taps

MATY.CZ

Google Maps

KUTILSKÁ CESTA, III

Levou náhorní hranou n. v. (sestup). Vladislav Nehasil, D. Nehasil, 31.10.1998

PŘESKOK, 2

Z masivu sestup (seskok) na balkón a přeskok na vrchol. Vladislav Nehasil, 8.2012

ONEN SVĚT – M

Jenseits – M

MAPY.CZ

Google Maps

POVĚSTE HO VEJŠ AŽ SE HOUPÁ, IXa

Úzkou Z stěnou mezi dvěma hranami přes 2 BH n. t. Tomáš Sobotka x Pavel Henke,
23.10.2022





OPUŠTĚNÁ STĚNA

Verlassene Wand

MAPY.CZ

Google Maps

STARÁ CESTA, III

V náhorní stěně pravou spárou na předvrchol a přechod na vrchol. Gerald Männel, 6.5.2000

DOBYTÍ NA OKRAJI, III

V náhorní stěně levou spárou na pilíř, překrok a stěnou na předvrchol. Přechod na vrchol. Matthias Großer, 8.8.2003

KOUTOVÝ KOMÍN, II

Od Z do kouta a komínem na vrchol. Gerald Männel, 6.5.2000

HARMONIE A SOULAD, RP VIIIb

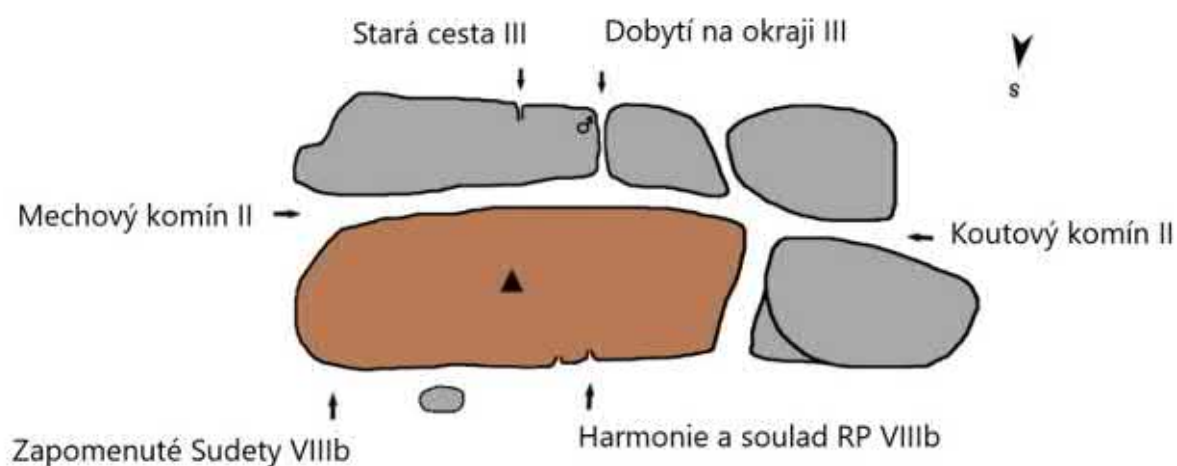
V pravé části údolní stěny, spárou přes 1. a 2. BH a vpravo stěnou n. v. Pavel Henke x Pavel Bechyně, 25.9.2022

ZAPOMENUTÉ SUDETY, VIIIb

Podél levé údolní hrany přes 2 BH n. v. Pavel Henke x Pavel Bechyně, 25.9.2022

MECHOVÝ KOMÍN, II

Od V komínem na vrchol. Gerald Männel, 14.10.2000





OSAMĚLÝ KÁMEN

Einsamerstein

 MAPY.CZ

 Google Maps

STARÁ CESTA, II

Ze sedla pravým komínem na pilíř a stěnou šikmo doleva (nebo ze sedla levým komínem do stěny) přes stupně na vrchol. Monika Kropáčková, Dáša Kropáčková, Zdeněk Kropáček, 1.6.1975

ŽELEZNÁ VARIANTA, II

Nástup 2 m vlevo od „Staré cesty“ komínem na předvrchol, překrok přes druhý předvrchol do „Staré cesty“ a tou na vrchol. Zdeněk Kropáček, 19.3.2004

VOLÁNÍ JARA, III

Úzkým komínem uprostřed S stěny přímo na vrchol. Zdeněk Kropáček, 19.3.2004

POZDRAV PODZIMU, VI

Úplně vpravo v J stěně spárou v koutě přímo na vrchol. Vladislav Nehasil, David Nehasil, 23.9.2007

JIŽNÍ SPÁRA, V

Ve středu J stěny rozšiřující se spárou na vrchol. Vladislav Nehasil, David Nehasil, 23.9.2007

ZÁPADNÍ CESTA, II

Od Z komínem, výše jako „Stará cesta“ na vrchol. Gerald Männel, 7.5.2000

OŠEMETNÁ VĚŽ

Windiger Turm

MAPY.CZ

Google Maps

STARÁ CESTA, III

Komínem mezi věží a blokem na blok, přepad na hranu a tou na vrchol. Marius Zippe, Albrech Kittler, Jörg Hampelt, 15.10.1994

NÁHORNÍ HRANA, IV

Náhorní hranou přímo na vrchol. V. Nehasil, 7.7.1995

JIHOVÝCHODNÍ CESTA, VI

Středem JV stěny podél trhliny, výše stěnou na vrchol. V. Nehasil, D. Nehasil, 7.7.1995

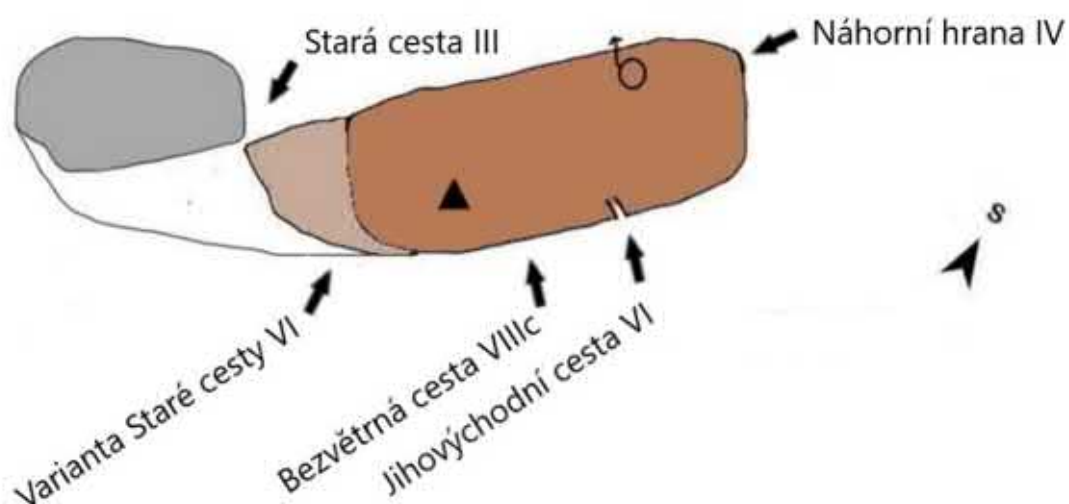
BEZVĚTRNÁ CESTA, VIIIc

Nástup vlevo od „Jihovýchodní cesty“ stěnou přes kruh na vrchol.

VARIANTA STARÉ CESTY, IV

Z bloku zprava stěnou na vrchol. R. Dedlow, R. Howfeld

(ostatní prvovýstupce nelze přechít. Viz foto)



dy. Var. 2. FW IV

16.5.96

Wie FW auf Block; rechts quer
Inband 2. Gr. ~~Wiedl~~ f, R. Dedlow
R. Howfeld U. Schreiber

Berg. Weil 1996

(1)

16.5.96

~~D. D. 16.5.96~~

Var. 2. FW

R. Dedlow

7. Box.

R. Howfeld

U. Schreiber

PACHOLE

Knäblein

 MAPY.CZ

 Google Maps

JIŽNÍ KOMÍN, III

Komínem od J na vrchol. Zdeněk Hubka, Karel Luxík, 13.11.1976

PRAVÁ JIŽNÍ CESTA, IV

V J stěně žlabem doleva a ubíhající spárou na vrchol. Milan Sadi, 13.11.1976

SEVERNÍ CESTA, III

Koutem ve středu S stěny na lávku, doleva na hranu a tou na SV předvrchol. „Severovýchodní cestou“ na vrchol. Zdeněk Kropáček, Jaroslav Přibyl, Monika Kropáčková, 13.6.1976

SEVEROVÝCHODNÍ CESTA, III

Od SV koutem a komínem na V předvrchol a stěnou na vrchol. Zdeněk Kropáček, Monika Kropáčková, 8.11.1976

STARÁ CESTA, II

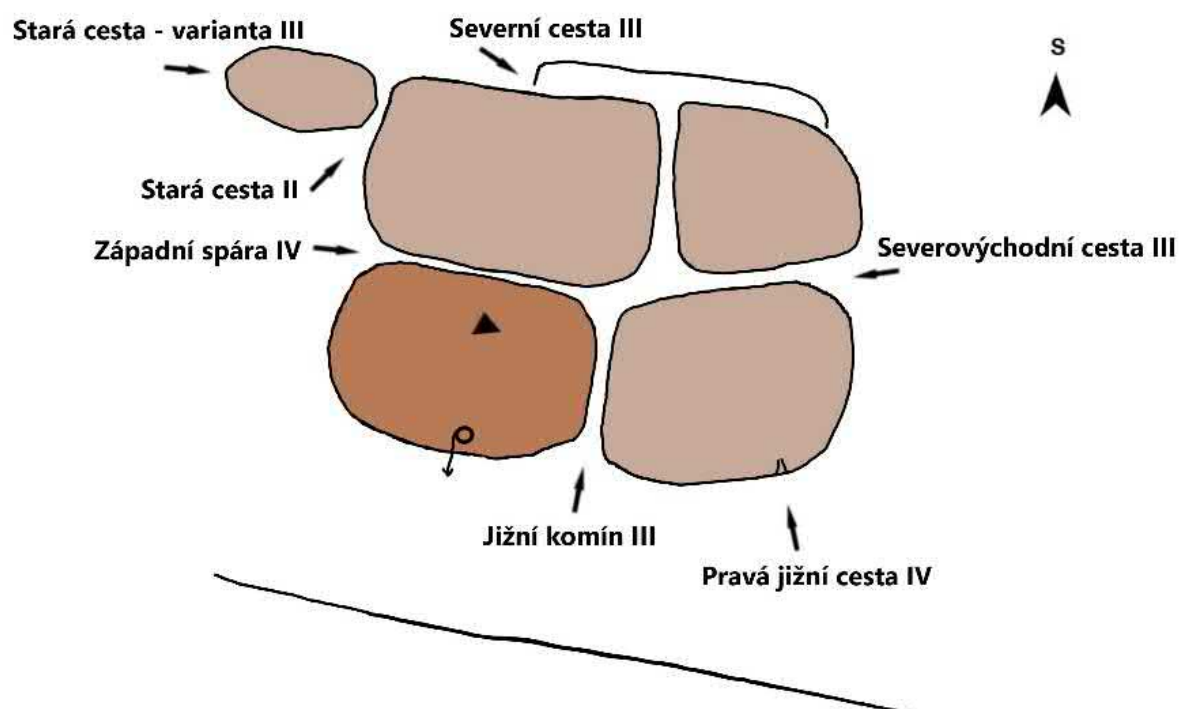
Komínem na Z pilíř, překrok na předvrchol a (stavěním) na vrchol. Dáša Kropáčková, M. Hujer, K. Zettl, Zdeněk Kropáček, 11.8.1974

STARÁ CESTA - VARIANTA, III

Vlevo od „Staré cesty“ hranou na předvrchol a dále „Starou cestou“ bez stavění na vrchol. Petr Laštovička, Helmut Weigel, Heinz Weigel, 18.4.1976

ZÁPADNÍ SPÁRA, IV

Vpravo od „Staré cesty“ širokou spárou na předvrchol. „Starou cestou“ na vrchol. Jaroslav Houser, Jiří Šlégl, 24.4.1977



PAROH

Geweih

 MAPY.CZ

 Google Maps

CESTA SPÁROU, V

Spárou na vrchol. Uwe Mildner, 23.8.1996

DESATERÁK, VIIIb

Cestou „Dvanácterák“ na balkón a levou údolní hranou (kruh) na vrchol. Pavel Novák, Zdeněk Petráň, 31.7.1995

DVANÁCTERÁK, IXc

Od JZ komínem a traverz římsou na balkón. Podél pravé údolní hrany přes 2 kruhy na vrchol. Pavel Novák, Zdeněk Petráň, 1.8.1995

KOMÍNOVÁ CESTA, IV (V)

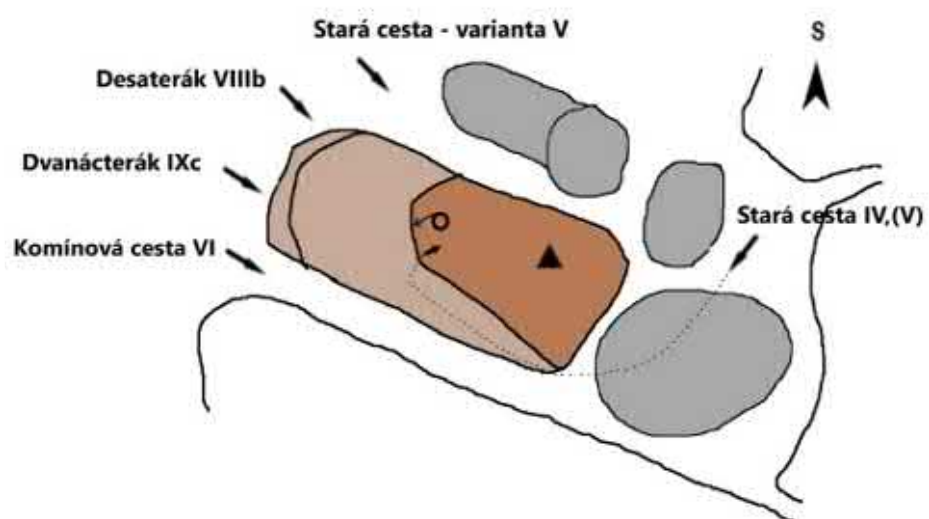
Z údolní strany vpravo komínem mezi věží a masívem na předvrchol. Postavením a přímo hranou nebo „Starou cestou“ na vrchol. Zdeněk Kropáček, Petr Vysoký, Dáša Kropáčková, 16.5.1981

STARÁ CESTA, IV (V)

Ze sedla zleva nebo zpráva na předvrchol, (stavěním) a traverz doleva. Stěnou na vrchol. Heinz Weigel, Helmut Weigel, 15.6.1974

STARÁ CESTA - VARIANTA, V

Z údolní strany vlevo koutovou spárou mezi věží a masívem na předvrchol. „Starou cestou“ na vrchol. Zdeněk Kropáček, Petr Vysoký, Dáša Kropáčková, 16.5.1981



PAŠERÁK

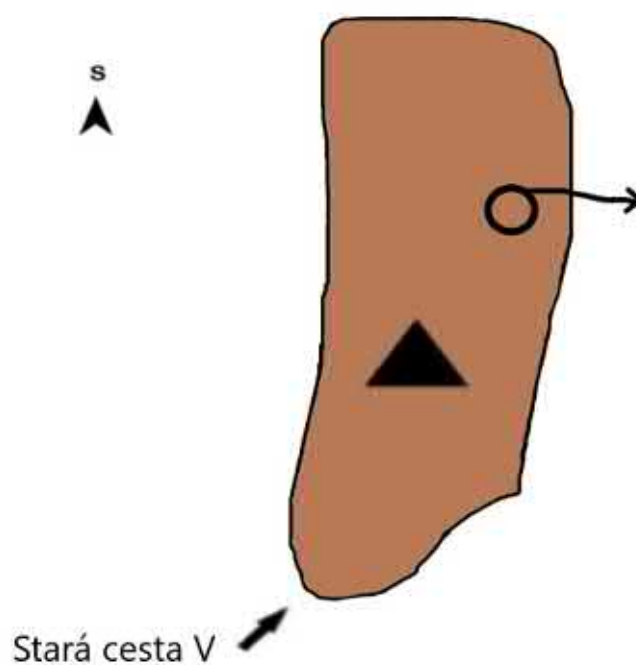
Schmuggler

MAPY.CZ

Google Maps

STARÁ CESTA, V

Postavením na náhorní hranu a tou na vrchol. V. Nehasil, Pavel Henke, D. Nehasil,
22.10.1994



POUTNICE

Wanderin

MAPY.CZ

Google Maps

KLASICKÁ, III

Od Z spárou na vrchol. Karel Bělina, Bruno Exner, 13.6.2013

ÚDOLNÍ SPÁRA, VIIa

Údolní spárou přes kruh na vrchol. Karel Bělina, Bruno Exner, 13.6.2013

ÚDOLÍ TÍCHA, V

Krátkou spárou do sedla a výše na římsu ke kruhu. Stěnou na vrchol. Karel Bělina, Bruno Exner, 13.6.2013

PŘESKOK, 2

Z masívu přeskok na vrchol. Pavel Henke, Pavel Bechyně, 28. 6. 2013

KOMÍN ZLOBILŮ, VIIa

Širokým komínem mezi věží a masivem, výše vzepřením na vrchol. Vladislav Nehasil, 27. 10. 2013

PYRAMIDA

Pyramide

MAPPY.CZ

Google Maps

STARÁ CESTA, II

Náhorní stěnou šikmo vpravo na hranu a tou na vrchol. Zdeněk Kropáček, 9.5.1980

NÁHORNÍ HRANA, V

Náhorní hranou přímo na vrchol. Vladislav Nehasil, David Nehasil, 8.9.2005

ROPUCHA

Kröte

MAPY.CZ

Google Maps

NÁHORNÍ CESTA, III

Náhorní stěnou mírně šikmo vlevo na vrchol. Vladislav Nehasil, Zuzana Nehasilová, David Nehasil, 29.10.1998

ROZPŮLENÝ KÁMEN

Halbierstein

MAPY.CZ

Google Maps

STARÁ CESTA, I

Komínem na vrchol. Němečtí lezci

RYSÍ DRÁPEK

Luchs kleine Kralle

 MAPY.CZ

 Google Maps

NÁHORNÍ HRANA, V (VIIIa)

(Postavením) na krátkou oblou hranu a tou na vrchol. Vladislav Nehasil, David Nehasil, 13.10.2001

ŽELEZNÁ STĚNA, VIIIa

Nástup vpravo od Náhorní hrany krátkou železitou stěnkou na vrchol. Vladislav Nehasil, David Nehasil, 13.10.2001

RYSÍ JEHLA

Luchsnadell

 MAPY.CZ

 Google Maps

JIHOZÁPADNÍ HRANA, VIIa

JZ hranou přímo na vrchol. V. Nehasil, 7.7.1995

JIŽNÍ CESTA, V

Pravou částí J stěny na vrchol. Jiří Šlégl, 3.4.1977

NÁHORNÍ CESTA, IV

Mezi masívem a věží vzhůru a stěnou na vrchol.

SEVERNÍ CESTA, VI

Středem S stěny ke kruhu, výše šikmo vpravo na hranu a tou na vrchol. V. Nehasil, D. Nehasil, 12.3.1995

SKOK, 3

V masívu sestup, skok na balkón a stěnou na vrchol. Heinz Kittner, 31.7.1981

STARÁ CESTA, IV

Vlevo v J stěně na plošinu a JZ hranou na vrchol.

RYSÍ VĚŽ

Luchsturm

MAPY.CZ

Google Maps

DOTEKY MŮZY, VIIIb

V pravé části J stěny přes převis a šikmo vlevo ke kruhu. Stěnou na vrchol. Pavel Henke a Pavel Bechyně, 10.9.2004

GUMOVÁ GRAVITACE, VIIb

Vpravo od středu V stěny žlabem šikmo doprava ke kruhu a přímo na vrchol. Pavel Henke, Petr Kočka, 16.9.2003

JIHOVÝCHODNÍ HRANA, V

JV hranou na vrchol. Dietrich Jähngen, L. Haucke, 3.5.1980

NÁSTUPOVÁ VARIANTA, VIIb

Vlevo v náhorní stěně sokolíkem do zářezu a jím traverz ručkováním vlevo na JZ hranu k 1.kruhu cesty „Suchý čas“. Tou na vrchol. Steffen Konkol, Matthias Kresse, 1.5.2000

PLÍŽIVÁ CESTA, VIIa

Z stěnou přes kruh přímo na vrchol. Steffen Konkol, Matthias Kresse, 10.6.2000

SUCHÝ ČAS, VIIb

Zleva na JZ hranu a tou přes 2 kruhy na vrchol. Torsten Kieschnick, Gerald Männel, 7.8.1999

VYDAŘENÝ LOV, VIIc

Ve středu S stěny komínem a žlabem na vrchol. V. Nehasil, D. Nehasil, 8.9.2005

ZAŽATÉ DRÁPKY, VIIIc

Od nástupu cesty Suchý čas stěnou (pod slaněním) přímo přes kruh na vrchol. V. Nehasil, D. Nehasil, 8.9.2005

ŽIVOTABUDIČ, VIIIb

SZ převislou stěnou přes kruh na vrchol. Pavel Henke a Pavel Bechyně, 10.9.2004

RYTÍŘ

Ritter

MAPY.CZ

Google Maps

STARÁ CESTA, III

Pravou (SZ) spárou na balkón a JZ stěnou na vrchol. Helmut Grosser, Holger Thomas, 4.12.1938

SEVERNÍ CESTA, III

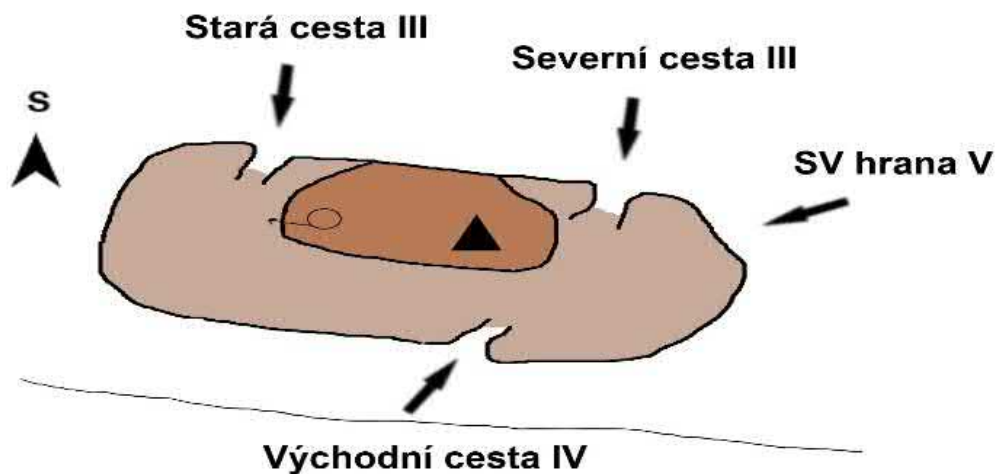
Levou (SZ) spárou na balkón a SV stěnou na vrchol. Autoři neznámí

VÝCHODNÍ CESTA, IV

V údolní stěně spárou na balkón a „Severní cestou“ na vrchol. Gerald Männel, K. Männel, 15.8.1976

SEVEROVÝCHODNÍ HRANA, V

SV hranou přes balkón na vrchol. Stephan Herklotz, 18.11.2001



SAKRÁČEK

Verfluchter

MAPY.CZ

Google Maps

STARÁ CESTA, VI

Z náhorní strany římsou doprava na údolní hranu a tou na vrchol. Rudolf Waclawič, J. Soukup, 1964

NÁHORNÍ CESTA, VIIa

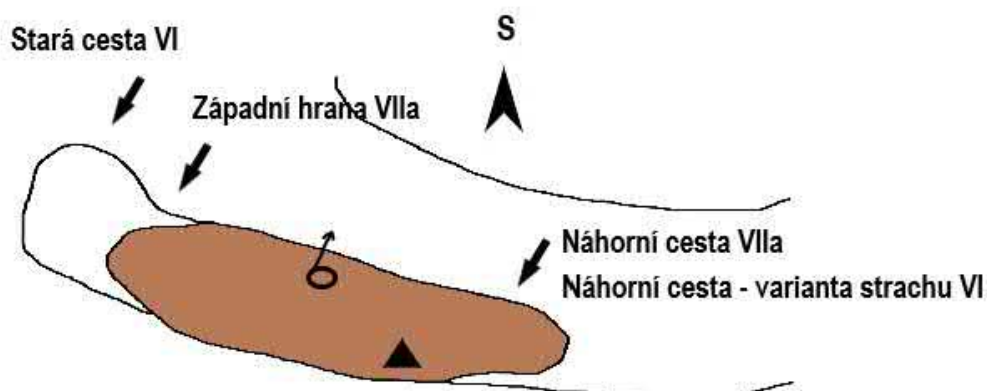
Vlevo v náhorní stěně přes kruh na hranu a tou na vrchol. V. Nehasil, D. Nehasil, 11.3.1995

NÁHORNÍ CESTA - VARIANTA STRACHU, VI

Z náhorní strany doleva do údolní stěny a tou šikmo vlevo, výše jako „Stará cesta“ na vrchol. André Zimmermann, 11.11.2011

ZÁPADNÍ HRANA, VIIa

Pravou náhorní hranou na vrchol. Pavel Novák, 1.8.1995



SARKAFARKA

Sarkafarka

 MAPY.CZ

 Google Maps

NÁHORNÍ CESTA, III

Náhorní hranou, výše stěnou vpravo na vrchol. Vladislav Nehasil, Jiří Svoboda, David Nehasil, 28.11.1999

NÁHORNÍ HRANA, V

Náhorní hranou přímo na vrchol. Vladislav Nehasil, 13.10.2001

ÚDOLNÍ CESTA, V

Tupou údolní hranou, výše stěnou na vrchol. Vladislav Nehasil, David Nehasil, 20.11.2007

LOUPEŽNICKÁ STĚNA, IV

Nástup asi 3 m vpravo od „Náhorní cesty“, stěnou přes převis přímo na vrchol. Vladislav Nehasil, David Nehasil, 25. 7. 2005

SASKÁ VĚŽ

Sächsischer Turm

MAPY.CZ

Google Maps

ČERNÍ ČÁPI, VIIb

V náhorní stěně přes kruh do spáry a tou na vrchol. René Pohořálek, Milan Havlák, 24.7.1984

CESTA DO PRAVĚKU, VIIb

Vpravo od „Cesty za sluncem“ stěnou přes kruh na vrchol. René Pohořálek, Milan Havlák, 24.7.1984

CESTA ZA SLUNCEM, VIIb

Náhorní hranou přes 2 kruhy na vrchol. Zdeněk Kropáček, Manfred Kühn, Egon Merke, Monika Kropáčková, 26.5.1979

DOBRÝ KONEC, VIIa

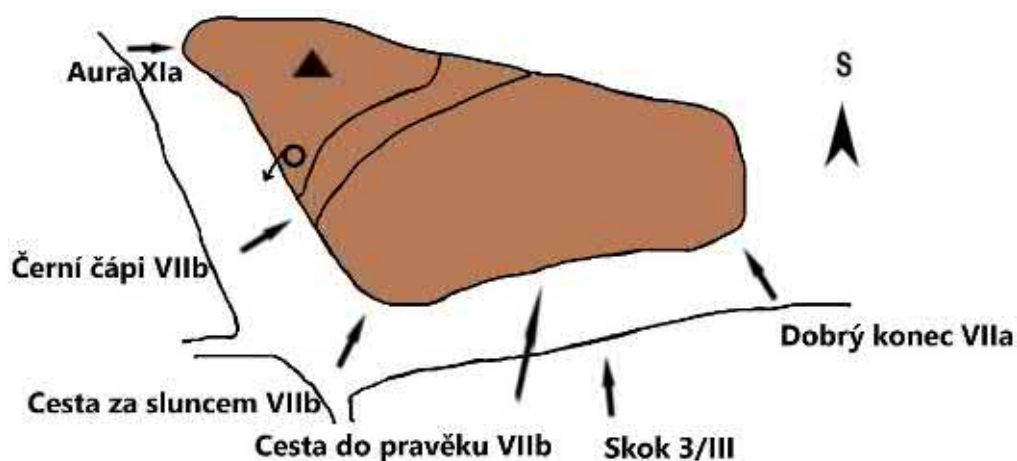
Vpravo v masivu postavením z přepadu na V hranu (kruh) a tou na vrchol. Hasso Gantze, 28.4.1985

SKOK, 3/III

Z masívu skok na věž a stěnou na vrchol. Dieter Fahr, 22.5.1976

AURA, XIa

Krátce komínem a převislou hranou přes 5 BH na vrchol. Tomáš Sobotka x Pavel Henke, 8.9.2021





SCHAUENSTEIN – M

Schauenstein - M

MAPY.CZ

Google Maps

KOMÍN NÁVRATŮ, III

Komínem na vrchol.

ŠPATÉNKA, VIIa

Postavením do spáry, tou a žebrem do vodorovného zářezu. Traverz doleva do komína a jím na vrchol. Jaroslav Houser, Zdeněk Hubka, 28.12.1977

JÍZDA ZBROJNOŠŮ, VIIb

Od S spárou přes kruh na vrchol. Karel Bělina, Stanislav Lukavský, Vladimír Sojka, 25.3.1990

ČERTOVO PROBUZENÍ, VIIb

Od SV spárou až na její konec a doprava k 1. kruhu. Stěnou doprava k žeburu a jím ke 2. kruhu. Krátce vlevo, pak vpravo do komína a jím na vrchol. Karel Bělina, J. Frühaufová, 27.10.1990

SŮL NAD ZLATO, VIIc

JV hranou na římsu. Po hraně a stěnou na stupeň k 1. kruhu. Vpravo nevýrazným vhloubením vzhůru a doleva přes železnou placku na hranu ke 2. kruhu. Po hraně na vrchol. Karel Bělina, J. Frühaufová, 27.10.1990

VISUTÝ KOMÍN, V

Stěnou, žlabem a komínem na vrchol. Jaroslav Houser, Zdeněk Hubka, 27.12.1977

VISUTÝ KOMÍN - VARIANTA, V

Vlevo od cesty „Visutý komín“ spárou až na její konec, stěnou na římsu a doleva do komína, jím na vrchol. Karel Bělina, J. Frühauf, J. Frühaufová, 27.10.1990

NÁVRAT FRÁNY, VIIb

Stěnou přes kruh do žlabu a šikmo vlevo ke 2. kruhu. Vhloubením a komínem na vrchol.

VÝCHODNÍ KOMÍN, II

V pravé části JV stěny komínem na vrchol. Jaroslav Houser, 26.11.1977

LAPKA, VI

Vlevo od „Východního komínu“ spárami a pilířem (kruh) na vrchol.

VÁNOČNÍ STĚNA, VI

Stěnou podél trhlin na plošinu a žlabem na vrchol. Jaroslav Houser, Zdeněk Hubka, 27.12.1977

BOROVICOVÁ CESTA, V

Spárou k borovici a komínem, výše vpravo žlabem na vrchol. Jaroslav Houser, Zdeněk Hubka, 27.12.1977

KORUNOVACE, VI

Nástup vlevo od „Borovicové cesty“ stěnou ke kruhu. Dále stěnou, výše pilířkem a jemnou spárkou na vrchol. Karel Bělina, J. Frühaufová, 27.10.1990

KOMÍNY, II

Soustavou komínů na vrchol.

KYZOVÁ CESTA, IV

Z kouta kyzovým vhloubením do výklenku, hladkou koutovou spárou na plošinu a vpravo žlabem na vrchol. Jaroslav Houser, 26.11.1977

NETOPÝŘÍ CESTA, VIIa

Trhlinou a stěnou přes převis, pak komínem na plošinu. Prstovou spárou a stěnou na vrchol. Jaroslav Houser, Zdeněk Hubka, 28.12.1977

ŠIKMÁ SPÁRA, V

Šikmou spárou pod převis a komínem na vrchol. Jaroslav Houser, Zdeněk Hubka, 28.12.1977

PŘEVIS LAPKŮ, VIIIa

Vlevo od „Šikmé spáry“ stěnou pod převis, přes něj (kruh) ke 2. kruhu a stěnou přímo na vrchol. Pavel Novák, Zdeněk Petráň, 31.7.1995

PŘES PŘEVIS, VIIa

Spárou pod převis, postavením do další spáry a tou, výše komínem na vrchol. Jaroslav Houser, Milan Havlák, Zdeněk Hubka, 28.12.1977

LOUPEŽNICKÁ PAST, VIIc

Vlevo od cesty „Přes převis“ trhlinou a stěnou přes 2 kruhy na polici a vpravo komínem cesty „Přes převis“ na vrchol. Zbyněk Homola, D. Nehasil, 15.6.1996

LOUPEŽNICKÁ PAST - PŘÍMÁ CESTA, VIIIb

Cestou „Loupežnická past“ na polici nad 2. kruh a stěnou přímo (3. kruh) na vrchol. V. Nehasil, D. Nehasil, 26.6.1996

PÝCHA LOUPEŽNÍKA, VIIa

Vpravo od „Sarkovi cesty“ rozšiřující se spárou (kruh), výše komínem na vrchol.

BABINSKÉHO ÚTĚK, VIIIC

Asi 4m „Sarkovou cestou“, poté šikmo vpravo pod převis, přes něj trhlinou (kruh) ke 2. kruhu. Stěnou přes 3. kruh k 4. kruhu od něj vpravo do vhloubení a jím na vrchol. V. Nehasil, D. Nehasil, 13.7.1996

SARKOVA CESTA, VI

Trhlinou a spárou do jeskyňky, přes převis a komínem na vrchol. Jaroslav Houser, Zdeněk Hubka, 26.11.1977

ŠIROKÁ SPÁRA, V

Širokou spárou do okna a komínem na vrchol. Zdeněk Hubka, Jaroslav Houser, Milan Havlák, Slavomil Krob, 26.11.1977

ŠIROKÁ SPÁRA - VARIANTA, V

Sokolíkem výše spárou na volný blok. Traverz vpravo do komína cesty „Široká spára“ a tou na vrchol. Vladislav Pelc, Z. Urbánek, 29.6.1985

NÁJEZDY, VIIa

Vlevo v J stěně sokolíkem a hranou přes kruh na vrchol.

RALSKYHO VZDOR, IXb

V úzké JZ stěně stěnou přes 3 kruhy přímo na vrchol. Pavel Henke, Pavel Bechyně, 13.6.1996

KŘTITEL, RP Xa

Stěnou podél hrany vlevo od cesty „Ralskyho vzdor“ k 3.BH, vlevo sokolem (4.BH) a stěnou n. v. k zábradlí. Tomáš Sobotka x Pavel Henke, 20.10.2017

NA HRANĚ ZÁKONA, Xb

Vpravo od „Kónické cesty“ hranou (kruh) a dále stěnou přes 4 kruhy k zábradlí. Tomáš Sobotka, Pavel Henke, Evžen Hollmann, Ivana Paterová, 14.8.2010

KÓNICKÁ CESTA, IV

Zužujícím se komínem na vrchol. Zdeněk Hubka, Jaroslav Houser, Milan Havlák, Slavomil Krob, 26.11.1977

POD ZÁBRADLÍM, VIIa

Mírně převislým koutem přes převis, nad ním doprava do spáry a tou ke kruhu. Dále rozšiřující se spárou na vrchol. Vladimír Sojka, Karel Bělina, Stanislav Lukavský, 25.3.1990

MÍRNĚ PŘEVISLÝ KOUT, V

Koutovou spárou přímo na vrchol. Jaroslav Houser, Zdeněk Hubka, 27.12.1977

MÍRNĚ PŘEVISLÝ KOUT - VARIANTA, V

Od zlomení kouta komínem přímo na vrchol. Jaroslav Houser, Zdeněk Hubka, 27.12.1977

ZÁPADNÍ KOUT, IV

Spárou a komínem na vrchol. Jaroslav Houser, Zdeněk Hubka, 11.12.1977

CESTA PRO LÍBU, VIIc

Od 1. kruhu cesty „Západní trhlíny“ vpravo stěnou přes 2 kruhy na vrchol. Zbyněk Homola, D. Nehasil, 15.6.1996

ZÁPADNÍ TRHLINY, VIIIb

Vlevo od cesty „Západní kout“ trhlínami (kruh) až na konec (2. kruh) a stěnou na vrchol. V. Nehasil, Zbyněk Homola, D. Nehasil, 18.5.1996

JÍZDA KRÁLŮ, VIIIb

Vlevo od cesty „Západní trhlíny“ spárou (2 kruhy), výše sokolíkovým žebrem na polici k 3. kruhu. Stěnou přímo na vrchol. Jan Paul x V. Nehasil, D. Nehasil, 28.6.2005

VLK V ROUŠE BERÁNČÍM, Xa

Vpravo od cesty „Kozlí kout“ hranou a koutkem k 1.BH, zprava ke 2.BH. Stěnou přes 3. a 4.BH na hranu a tou k 5.BH. Vlevo za hranu, traverz do komína a jím na vrchol. Pavel Henke x Robert Hes x Tomáš Sobotka, 19.10.2017

VARIANTA - PÁR FACEK, Xb

Od 5.BH cesty „Vlk v rouše beránčím“ hranou přímo přes 6.BH na vrchol. Tomáš Sobotka, Pavel Henke, 19.10.2017

KOZLÍ KOUT, VI

Stěnou, spárou a komínem na vrchol. Josef Kozlík, Jaroslav Houser, Miroslav Janšto, Zdeněk Hubka, Václav Helcl, 11.12.1977

OD BRANKY, VIIa

Vpravo od branky spárou na plošinu nad prvním schodištěm. Spárou na stupeň k 1. kruhu. Traverz doleva do spáry a tou ke 2. kruhu. Traverz doprava do komína a jím na vrchol. Karel Bělina, J. Frühaufová, 27.10.1990

PROŠLÝ PIŠKOTY, RP Xa

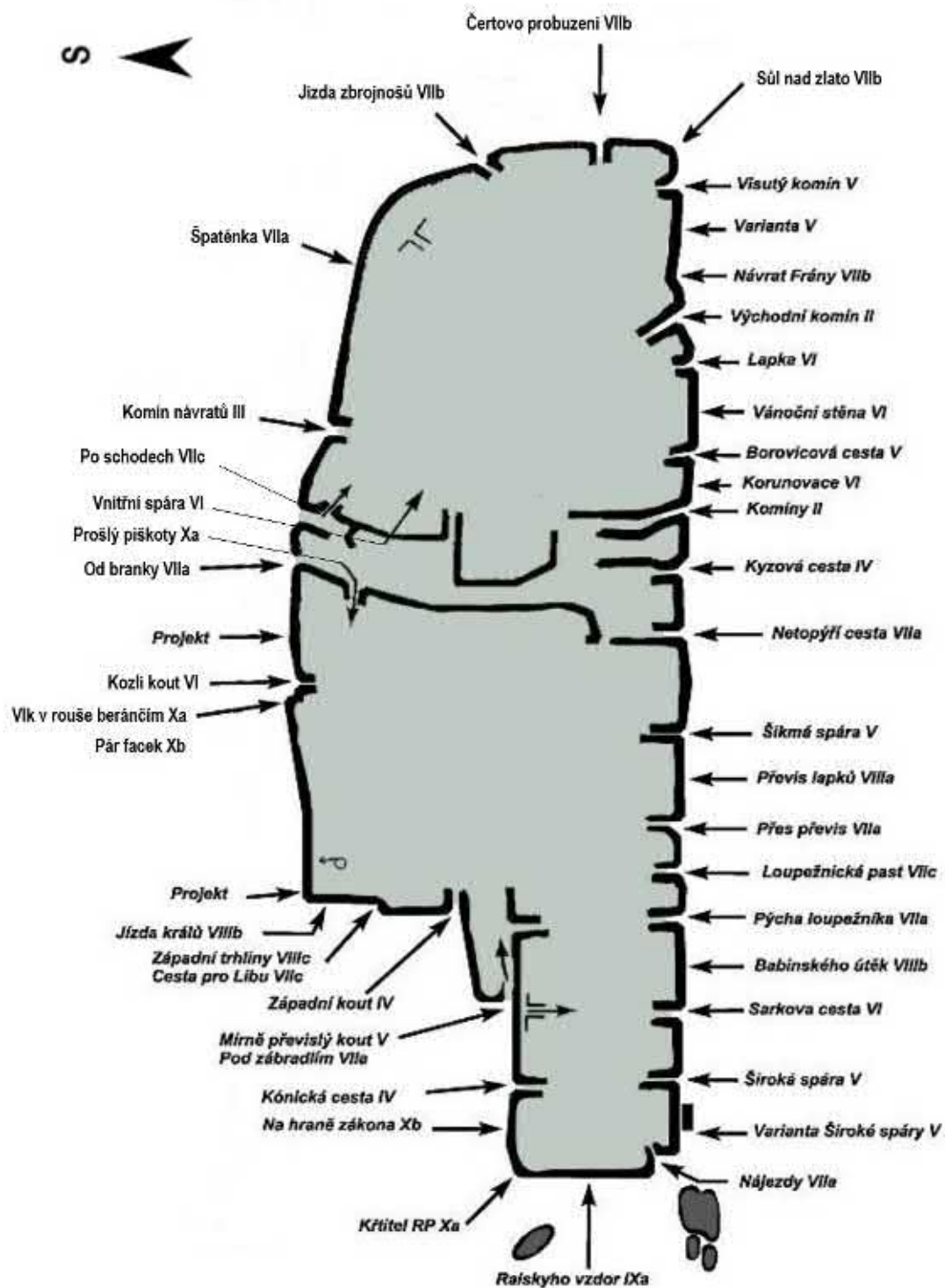
Vpravo od schodiště v údolní stěně spárou do zářezu a hranou přímo (pod převisem hodiny) k BH. Zprava stěnou n. v. Pavel Henke x Tomáš Sobotka, 19.06.2018

VNITŘNÍ SPÁRA, VI

Z průchodu mezi prvním a druhým schodištěm při cestě nahoru, vlevo spárou přes kruh na vrchol. Vladimír Sojka, Karel Bělina, Stanislav Lukavský, 25.3.1990

PO SCHODECH, VIIc

Na konci prvního schodiště doleva na polici ke kruhu. Schodišťovou spárou, výše komínem na vrchol. Stanislav Lukavský, Karel Bělina, Vladimír Sojka, 25.3.1990



SRBSKÁ VĚŽ

Serbischer Turm

MAPY.CZ

Google Maps

ANTRAX, VIIc

Spárou ve V stěně ke kruhu a vpravo stěnou na vrchol. V. Nehasil, D. Nehasil, 7.6.1996

JÍHOVÝCHODNÍ HRANA, VIIb

JV hranou přes kruh na vrchol. Ladislav Černý, Miroslav Michlík, 24.5.1984

JISTÁ CESTA, VIIa

Vlevo v J stěně ke kruhu a vlevo hranou na vrchol. Jan Kropáček, Martin Kropáček, 12.8.1990

JIŽNÍ CESTA, VIIc

Středem J stěny ke kruhu a mírně vpravo na vrchol. V. Nehasil, D. Nehasil, 16.9.1994

KAZANOVA CESTA, VI

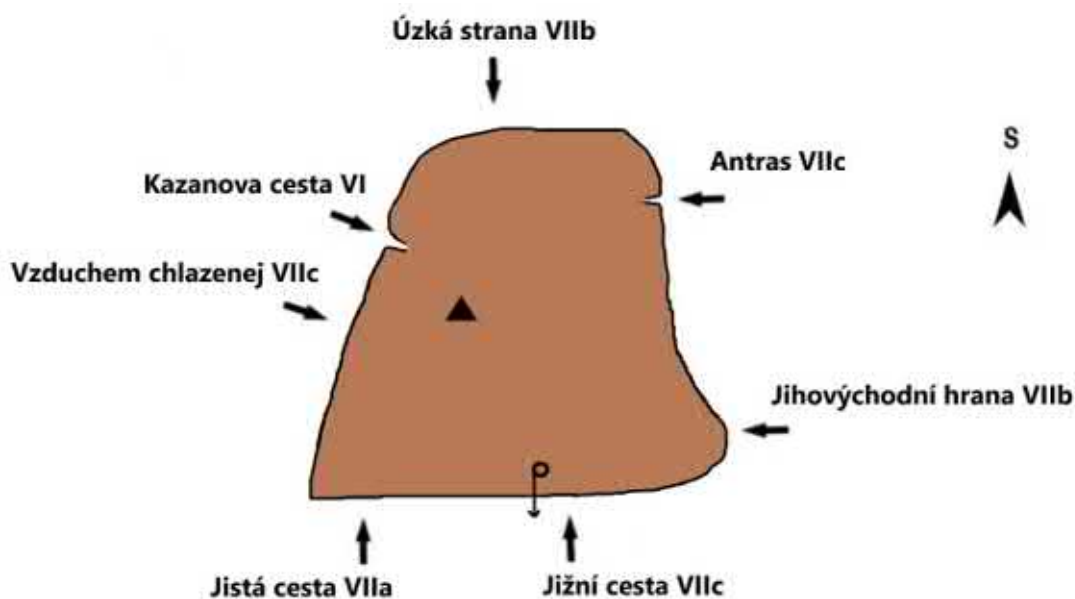
Spárou v Z stěně do výklenku, traverz doprava a stěnou na vrchol. Zdeněk Kropáček, Monika Kropáčková, 11.8.1974

ÚZKÁ STRANA, VIIb

Vlevo od „Kazanovi cesty“ úzkou S stěnou přes 2 kruhy na vrchol. Jürgen Höfer, Joachim Friedrich, 2.11.1997

VZDUCHEM CHLAZENEJ, VIIc

3 metry vpravo od „Kazanovi cesty“ stěnou do sokla. Jím a stěnou přes kruh přímo na vrchol. Pavel Henke, Vlastimil Peroutka, Pavel Bechyně, 1.9.2005







STARÝ JEAN

Alte Jean

MATY.CZ

Google Maps

STARÁ CESTA, VIIb

Stěnou vlevo od náhorní hrany přímo n. v. Vladislav Nehasil, D. Nehasil, 20.4.1997

ÚDOLNÍ HRANA, VIIb

Od JZ vhloubením a stěnou při údolní hraně přímo n. v. Vladislav Nehasil, D. Nehasil, 20.4.1997

STRÁŽCE MEDVĚDÍHO DOLU

Wächterbärenmine

MAPY.CZ

Google Maps

STARÁ CESTA, IV

Z náhorní strany šikmo vpravo na hranu (hodiny) a tou n. v. Vladislav Nehasil, 26.8.1998

NEPLECHA, IV

Vlevo v náhorní straně postavením na vrchol. Heiko Fuchs, Albrecht Kittler, 25.11.2012

STRÁŽCE ÚDOLÍ

Talwächter

MAPY.CZ

Google Maps

JIHOZÁPADNÍ HRANA, VIIa

JZ hranou přímo na vrchol. V. Nehasil, 7.7.1995

JIŽNÍ CESTA, V

Pravou částí J stěny na vrchol. Jiří Šlégl, 3.4.1977

NÁHORNÍ CESTA, IV

Mezi masívem a věží vzhůru a stěnou na vrchol. Němečtí lezci

SEVERNÍ CESTA, VI

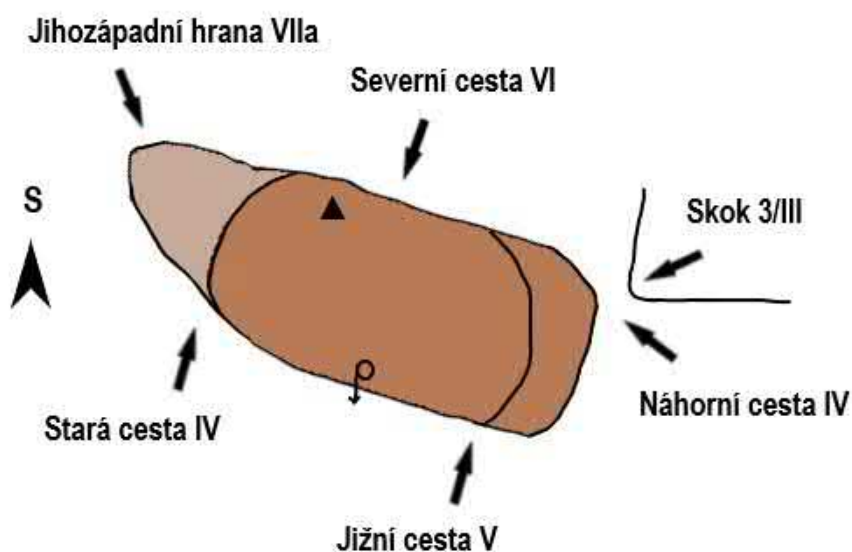
Středem S stěny ke kruhu, výše šikmo vpravo na hranu a tou na vrchol. V. Nehasil, D. Nehasil, 12.3.1995

SKOK, 3/III

V masívu sestup, skok na balkón a stěnou na vrchol. Heinz Kittner, 31.7.1981

STARÁ CESTA, IV

Vlevo v J stěně na plošinu a JZ hranou na vrchol. Němečtí lezci



ŠIBENIČNÍ KÁMEN – M

Galgenstein

 MAPY.CZ

 Google Maps

POPRAVIŠTĚ, III

V S stěně, vlevo od stezky na masív, převislou spárkou na plošinu a vlevo stěnou n. v. Thomas Hofmann, Hasso Gantze, 26.6.2019

VYKONSTRUOVANÉ OBVINĚNÍ, VIIa

V levé části S stěny sokolem ke kruhu a stěnou n. v. Pavel Henke, Pavel Bechyně, 13.10.2019

STARÝ KOZÁK, VI

Ve V stěně komínem n. v. Hasso Gantze, 23.6.2019

SMÍŘENÍ, VIIIb

Stěnou šikmo vpravo ke kruhu na JV hranu a tou přes 2 kruhy n. v. Pavel Henke, Pavel Bechyně, Lenka Richterová, 26.10.2019

ABOLICE, VIIb

Úplně vpravo v J stěně stěnou a sokolem přes kruh a vlevo přes 2. kruh n. v. Pavel Henke, Pavel Bechyně, 5.7.2019

ROZSUDEK, Xa

Vpravo od „Monstropoces“ stěnou přímo přes 3 BH na vrchol. Tomáš Sobotka x Pavel Henke, 31.12.2019

MONSTROPROCES, IXa

Vpravo od cesty „Poslední přání / Letzter Wunsch“, převislým koutem a vpravo k 1. kruhu, přímo stěnou přes 2 kruhy n. v. Pavel Henke, 17.10.2019

POSLEDNÍ PŘÁNÍ / LETZTER WUNSCH, VIIc

V pravé části J stěny spárkou nad kruh a zprava stěnou přes hodiny n. v. Pavel Henke, Martin Strnad, Volker Müller, Hasso Gantze, Pavel Bechyně, 22.6.2019

OBĚŠENCOVO SPERMA, Xa

Převislým sokolíkem k 1. kruhu a vzhůru ke 2. kruhu. Vpravo hranou přes 2 kruhy a stěnou přes 5. kruh n. v. Pavel Henke, Tomáš Sobotka, 27.10.2019

JEDEN DRUHÉHO BŘEMENA NESETE / EINER TRAGE DES ANDEREN LAST, VIIa

V levé části J stěny stavěním ke kruhu a sokolem přes 2. kruh n. v. Pavel Henke, Hasso Gantze, Volker Müller, Pavel Bechyně, Martin Strnad, 5.7.2019

MILOST, RP Xc

JZ hranou přes 3 kruhy na balkón ke slanění. Tomáš Sobotka x Pavel Henke, 2.4.2017

BEZ MILOSTI, RP XIa

Středem J stěny přes 4 kruhy na balkón. Tomáš Sobotka x David Obermann x Pavel Henke, 10.4.2017

KAMENNÝ PRANÝŘ, VIIa

Rozporem a výše hranou přes kruh n. v. Pavel Henke, Pavel Bechyně, 26.10.2019

UPÁLENÍ, RP IXb

Stěnou přímo ke kruhu cesty „Kamenný pranýř“ a tou na vrchol. Tomáš Sobotka, 5.7.2020

SEKYRA, II

V levé části Z stěny komínem n. v. Thomas Hofmann, Hasso Gantze, 26.6.2019

MAGNÉZIOVÁ VELEZRADA, IXa

Pravou spárou Z stěny a k 1. kruhu cesty „Trestní právo“, vpravo sokolem a hranou přímo přes 2 kruhy n. v. Pavel Henke, 17.10.2019

TRESTNÍ PRÁVO, RP VIIIb

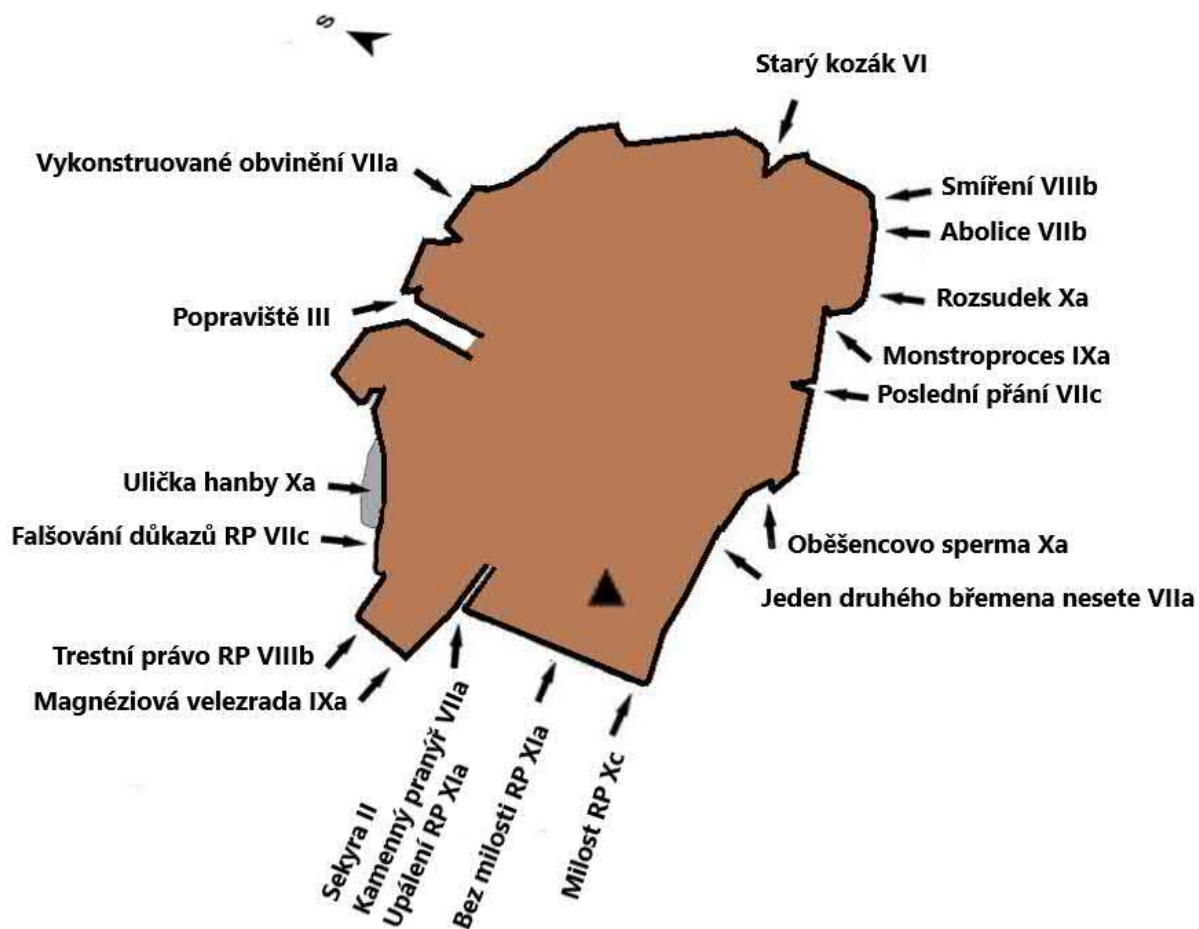
Levou spárou Z stěny ke kruhu a vlevo hranou přes 2 kruhy n. v. Pavel Henke, Pavel Bechyně, 13.10.2019


FALŠOVÁNÍ DŮKAZŮ, RP VIIc

V pravé části S stěny přes 2 kruhy do žlabu a jím n. v. Pavel Henke, Pavel Bechyně, 13.10.2019

ULIČKA HANBY, Xa

V pravé části S stěny z bloku k 1. kruhu a sokolem přes 2. a 3. kruh, stěnou n. v. Pavel Henke, 26.10.2019






Oběšencovo sperma Xa



Falšování důkazů RP VIIc



Magneziová velezrada IXa, Trestní právo RP VIIIb



Milost RPXc

ŠMUDLA

Schmutzfink

MAPY.CZ

Google Maps

STARÁ CESTA, IV

Komínem mezi věží a masivem, výše vpravo na balkón v údolní stěně (nebo travers od náhorní hrany doleva). Hranou na vrchol. David Nehasil, Vladislav Nehasil, 20.11.1998

NÁHORNÍ HRANA, VIIa

Zleva na náhorní hranu a tou na vrchol. Vladislav Nehasil, David Nehasil, 20.11.1998

ŠVORCÁK

Schlappe

 MAPY.CZ

 Google Maps

STARÁ CESTA, II

Z masívu sestup do sedla, vpravo krátce komínem mezi věží a masívem na šikmou polici a stěnou na vrchol. Vladislav Nehasil, D. Nehasil, Zuzana Nehasilová, 29.10.1998

PŘESKOK, 1

Od JZ z masívu přeskok na vrchol. Vladislav Nehasil, D. Nehasil, Zuzana Nehasilová, 29.10.1998

NÁHORNÍ HRANA, V

Komínem mezi věží a masívem (nebo přepad z masívu) na náhorní SZ hranu a tou n. v. Vladislav Nehasil, D. Nehasil, Zuzana Nehasilová, 29.10.1998

ÚDOLNÍ KOMÍN, IV

Od JV komínem mezi věží a masívem k železné římse a stěnou n. v. Vladislav Nehasil, D. Nehasil, Zuzana Nehasilová, 29.10.1998

TUNELOVÁ VĚŽ

Tunnelturm

 MAPY.CZ

 Google Maps

STARÁ CESTA, I

Z náhorní strany žlabem na balkón a hranou na vrchol.

STARÁ CESTA - LEVÁ VARIANTA, II

Nástup jako „Stará cesta“ travers vlevo, stěnou a žlabem na balkón. „Starou cestou“ na vrchol. Dieter Lehmann, 1.10.1974

STARÁ CESTA - PRAVÁ VARIANTA, IV

Vpravo od „Staré cesty“ stěnou při hraně na vrchol. Karel Bělina, Josef Mayer, 4.5.1977

VELIKONOČNÍ CESTA, VI

Vpravo v J stěně, trhlínou na konec, přechod doleva a stěnou na plošinu. JZ stěnou na vrchol. Franz Menzel, Herbert Rudolf, 12.4.1974

CHYTOVATÁ SPÁRA, VI

Asi 6 m od „Tunelové cesty“ spárou pod převis, stavěním na polici a „Velikonoční cestou“ na vrchol. Gisbert Ludewig, Dietmar Heinicke, Dieter Lehmann, 1.10.1974

TUNELOVÁ CESTA, IV

Při J otvoru tunelu stěnou do komína a jím na balkón. Vlevo na plošinu a pravou hranou na vrchol. Dietmar Heinicke, Gisbert Ludewig, 9.7.1974

HOUBOVÁ CESTA, VI

Vpravo v JZ stěně do výklenku, (stavěním) vpravo a při tupé hraně na balkón. Vlevo stěnou na plošinu a levou hranou na vrchol. Gisbert Ludewig, Dietmar Heinicke, 9.7.1974

HOUBOVÁ CESTA - VARIANTA, VI

Vpravo od nástupu „Houbové cesty“ podél hrany na balkón a cestou „Houbovou cestou“ na vrchol. Jiří Šlégl, 3.4.1977

PŘEHÁŇKA, VI

Levou částí JZ stěny k hodinám a vpravo stěnou na terasu. „Tunelovou cestou“ na vrchol. Jaroslav Houser, Karel Bělina, Jiří Šlégl, František Žid, 24.4.1977

PŘEHÁŇKA - VARIANTA, VI

Středem JZ stěny na polici, vpravo při hraně na balkón a „Tunelovou cestou“ na vrchol. Miroslav Michlík, Petr Laštovička, 10.5.1983

TMAVÁ STŘECHA, VI

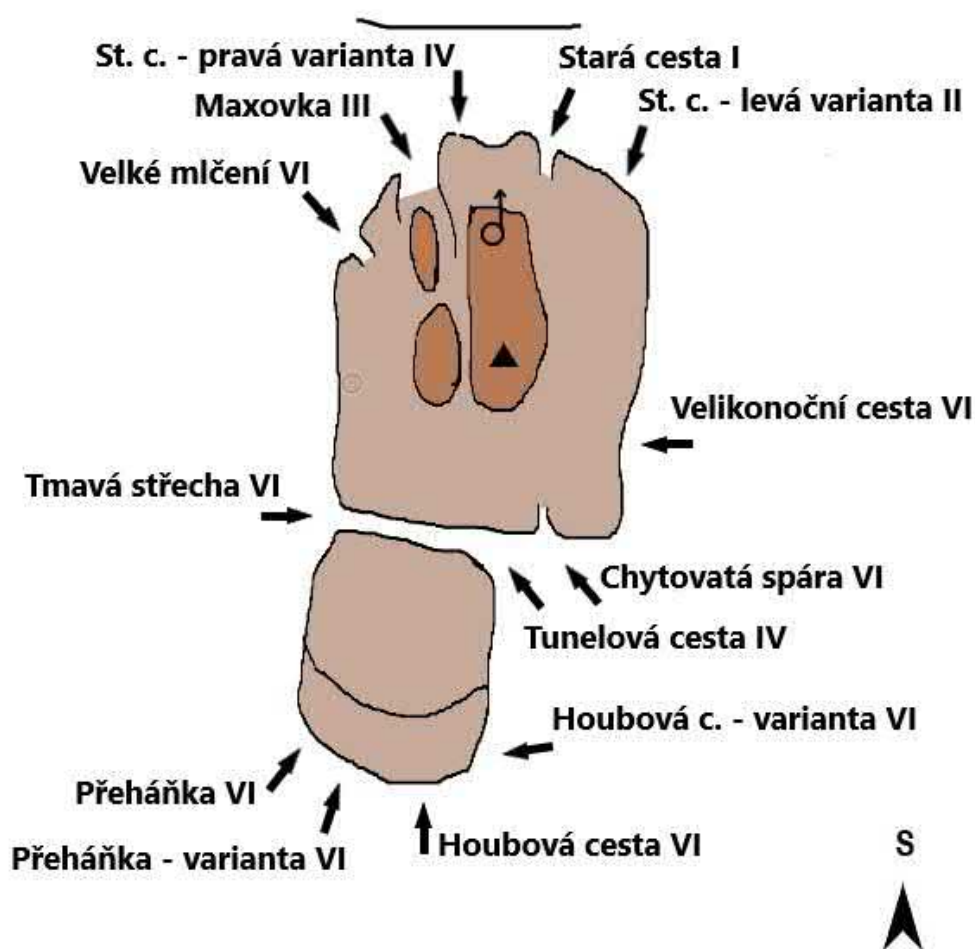
Ve středu tunelu stěnou k římsám. Vpravo k S otvoru z tunelu, spárou (kruh) přes převis na balkón a „Houbovou cestou“ na vrchol. Gisbert Ludewig, Dietmar Heinicke, Dieter Lehmann, 1.10.1974

VELKÉ MLČENÍ, VI

Nástup středem S stěny sokolíkem a spárou na polici a ke kruhu. Vzhůru na další polici, travers doprava a stěnou na vrchol. Karel Bělina, Josef Mayer, 4.5.1977

MAXOVKA, III

S stěnou žlabem na balkón a stěnou na vrchol. Manfred Kühn, 22.7.1973



UPÍR

Vampir

MAPY.CZ

Google Maps

STARÁ CESTA, VIIa, RP VIIIa

Z masivu sestup žlábkem a komínem do sedla. Z balkónu v masivu (postavením) na náhorní hranu a travers stěnou doleva na hranu ke kruhu. Hranou přímo na vrchol. Zdeněk Kropáček, Magda Benešová, Dáša Kropáčková, 5. 9. 2004

KRVESAJ, VIIIb

Stěnou podél pravé náhorní hrany (BH) na vrchol. Pavel Henke, Vlastimil Peroutka, 21.7.2012

UPÍŘÍ BUFET

Vampirbuffet

MATY.CZ

Google Maps

STARÁ CESTA, II

Z masívu sestup žlabem do sedla. Komínem mezi věží a masívem na vrchol. Zdeněk Kropáček,
Magda Benešová, Dáša Kropáčková, 5.9.2004

UPÍŘÍ KÁMEN

Vampirstein

 MAPY.CZ

 Google Maps

ZÁPADNÍ HRANA, IV

Stěnou podél Z hrany na vrchol. Vladislav Nehasil, David Nehasil, 8.9.2005

NÁHORNÍ CESTA, IV

Od J stěnou přes převis do vhloubení a jím na vrchol. Vladislav Nehasil, David Nehasil 8.9.2005

ČAROSTŘELCOVA ROZCVIČKA, VIIc

Od V hrany převisem traverz vpravo a levou částí S stěny přímo na vrchol. Pavel Henke, Ivo Švejnoha, 18.7.2013

URSUS

Ursus

MATY.CZ

Google Maps

STARÁ CESTA, 1/I

Od SV z masívu sestup, přeskok a šikmo stěnou n. v. Zdeněk Kropáček, Magda Benešová,
1.9.2005

PŘESKOK, 1

Od V z masívu přeskok n. v. Zdeněk Kropáček, Magda Benešová, 1.9.2005

VÁCLAVÁK

Wenzelturm

MAPY.CZ

Google Maps

STARÁ CESTA, I

Komínem v J stěně, výše po tesaných stupních na vrchol.

VINOHRADSKÁ, III

Vpravo v Z stěně koutovou spárou a stěnou na vrchol. Zdeněk Kropáček, Magda Benešová, 30.7.2003

MEZIBRANSKÁ, II

Vpravo v S stěně na pilíř a lávkou na vrchol. Zdeněk Kropáček, 30.7.2003

MŮSTEK, III

Ve V stěně vpravo od tesaného čísla 131 komínem na vrchol. Zdeněk Kropáček, Magda Benešová, 30.7.2003

PŘÍKOPY, III

Ve V stěně vlevo od tesaného čísla 131 žlábkem a žlabem na vrchol. Zdeněk Kropáček, Magda Benešová, 30.7.2003

VĚŽ BRATŘÍ NEHASILOVÝCH

Turm der Brüder Nehasil

MAPY.CZ

Google Maps

VÝCHODNÍ CESTA, VIIb

Od V z bloku přepad do stěny a tou na římsu. Stěnou šikmo vpravo na oblou hranu a tou na vrchol. Vladislav Nehasil, David Nehasil, 31.10.1998

DÁDOVA CESTA, VIIa

Vpravo v náhorní stěně, stěnou šikmo doprava na vrchol. Vladislav Nehasil, David Nehasil. 1.11.1998

ČISTEJ VODCHOV, VIIIb

Nástup vlevo od "Dádova cesta" stěnou (pod slaněním) přímo přes zářez na vrchol. Pavel Henke, Vlastimil Peroutka, Helena Peroutková, 29.4.2012

GYMNASTICKÝ TRAVERZ, VIIc

Vpravo v Z stěně, stěnou do vodorovného železitého zářezu, jím dlouhý travers ručkováním doleva ke hraně a při ní vhloubením na vrchol. Vladislav Nehasil, David Nehasil, 1.11.1998

DALAJLÁMA, IXc

Středem Z strany stěnou přes 2 kruhy, výše zleva na vrchol. Pavel Henke x Tomáš Sobotka x Petra Kulíková, 15.10.1999

CO DÁL BRÁCHO?, VIIIa

Vlevo v údolní stěně, stěnou šikmo vpravo do spáry a tou, výše žlabem na vrchol. Vladislav Nehasil, David Nehasil. 1.11.1998



VĚŽ OSVOBOZENÍ

Befreiungsturm - Q

MAPY.CZ

Google Maps

STARÁ CESTA, I

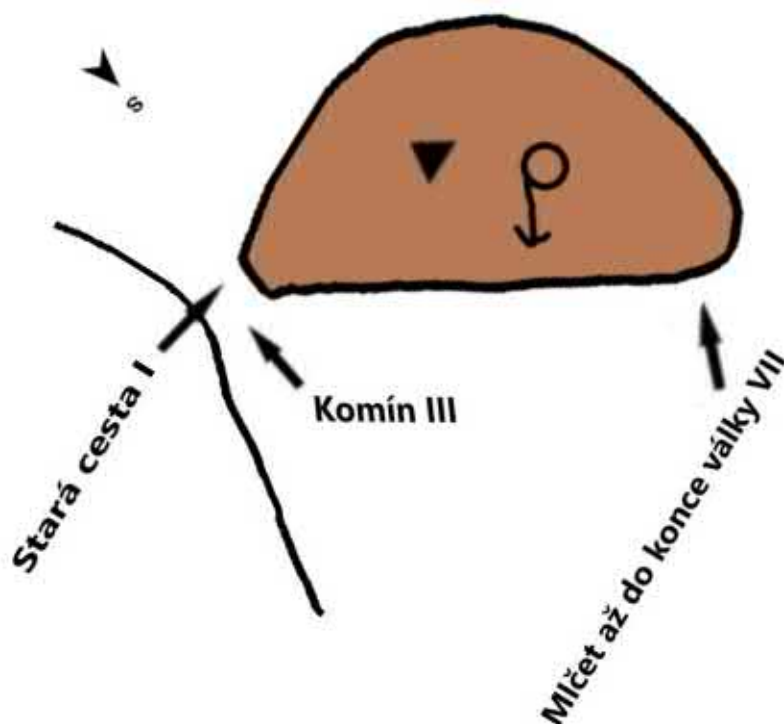
Z masívu sestup a přeskok na vrchol. František Markvart x M. Amerský, 8.5.1994

KOMÍN, III

Komínem mezi věží a masívem na vrchol. František Markvart x M. Amerský, 8.5.1994

MLČET AŽ DO KONCE VÁLKY, VII

S hranou přes balkónek (K) na vrchol. František Markvart x M. Amerský, 9.5.1995



VIDLÁKOVY KYDY – Q

Gabelmannsquatsch - Q

MAPY.CZ

Google Maps

STARÁ, II

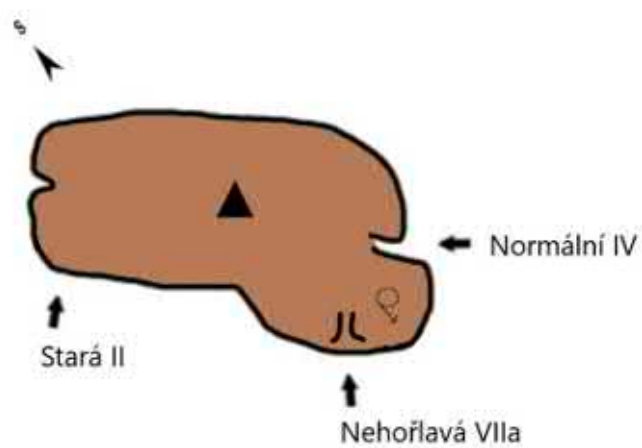
Položenou náhorní stěnkou n. v.

NORMÁLNÍ, IV

Koutkem a porostlou stěnkou n. v.

NEHOŘLAVÁ, VIIa

Od J trhlinou a stěnkou n. v. Tomáš Sobotka, Pavel Henke, 23.10.2022






ZADNÍ JETŘICHOVICKÝ KUŽEL

Hinterdittersbacher Kegel

 MAPY.CZ

 Google Maps

KOMÍN, III

Komínem mezi věží a masívem na vrchol. Gerald Männel, 8.8.1998

PŘESKOK, 2

Z masívu skokem na vrchol. Vladislav Nehasil, David Nehasil, 4.11.2001

ZÁMECKÁ PANÍ

Schlossfrau

MAPY.CZ

Google Maps

PŘESKOK, 1

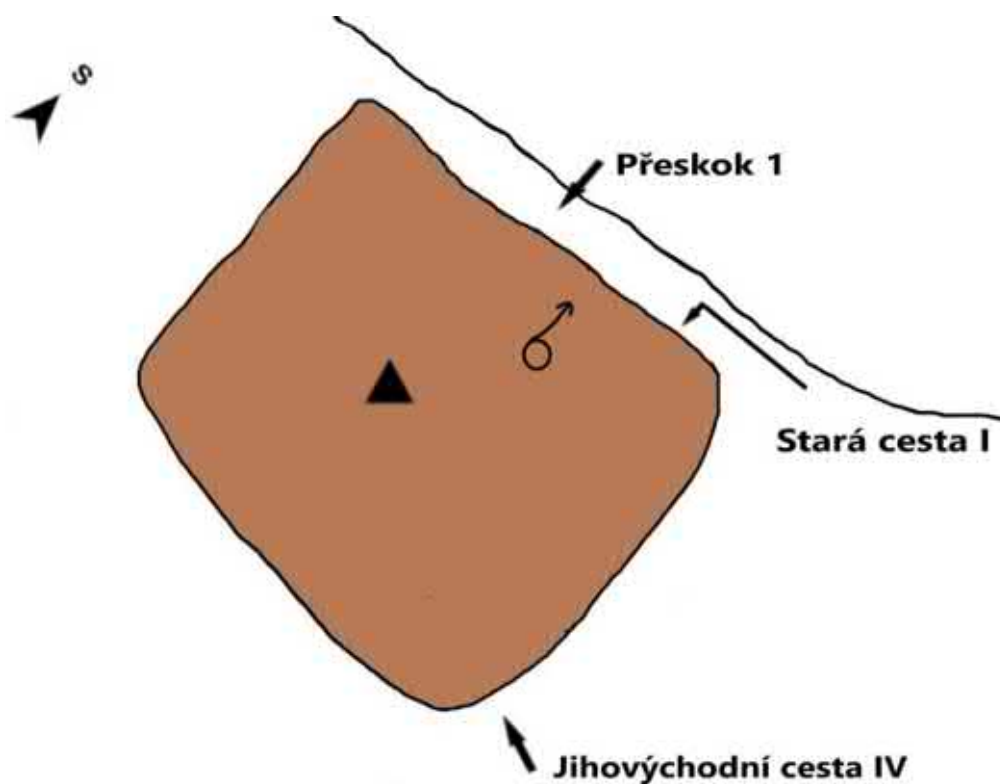
Z masívu přeskok na vrchol. D. Nehasil, V. Nehasil, 14.10.2007

STARÁ CESTA, II

Pravou náhorní hranou po tesaných stupech na vrchol. Před r. 1945

JIHOVÝCHODNÍ STĚNA, IV

Od JV stěnou přímo na vrchol. V. Nehasil, Adam Příbyl, D. Nehasil, 14.10.2007



ZÁMECKÝ KÁMEN

Schlossstein

MAPY.CZ

Google Maps

STARÁ CESTA, I

Od V stěnou po vytesaných stupech na vrchol.

KNÍŽECÍ HOSTINA, V

Vlevo v J stěně vzhůru, doleva za hranu do žlabu a jím na vrchol. V. Nehasil, D. Nehasil, 25.9.2010

PODCHLAZENÍ, RP Xa

S stěnou přes převis ke kruhu a hranou převisu přes BH n. v. Tomáš Sobotka x Pavel Henke x Jarda Kukla ml., 22.06.2018

ZELENÁ JEHLA

Grüne Nadel

MAPY.CZ

Google Maps

STARÁ CESTA, VIIa

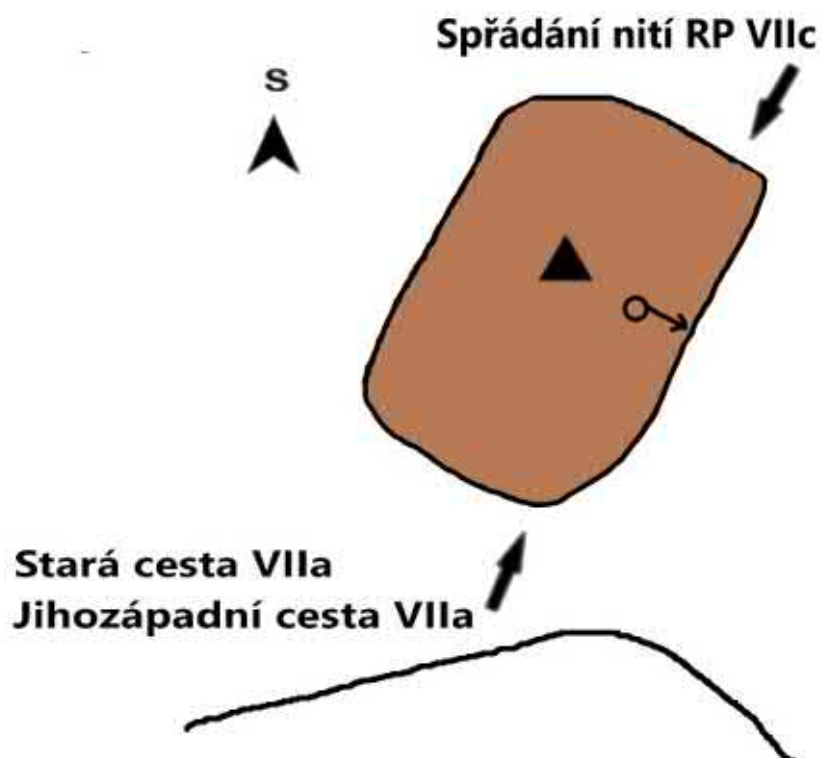
Podél náhorní hrany, výše přechod doprava do JV stěny a tou na vrchol. V. Nehasil, D. Nehasil, Martin Novák, Zuzana Plačková, 28.9.1994

JIHOZÁPADNÍ CESTA, VIIa

Od náhorní hrany šikmo vlevo na Z hranu a tou na vrchol. V. Nehasil, D. Nehasil, Martin Novák, Zuzana Plačková, 28.10.1994

SPŘÁDÁNÍ NITÍ, RP VIIc

V stěnou přes kruh přímo na vrchol. Pavel Henke a Pavel Bechyně, 9.9.2004



ZELENÝ HEINDRICH

Grüner Heinrich

MAPY.CZ

Google Maps

STARÁ CESTA, III

Úplně vlevo v náhorní stěně stěnou vzhůru ke hraně a při ní vlevo stěnou na vrchol. Dieter Stelzer, D. Fichtner, J. Stelzer, Siegfried Peche, 13.11.1977

ZELENINOVÁ MÍSA, IV

Vpravo od „Staré cesty“ stěnou přímo na vrchol. Pavel Bechyně, Pavel Henke, Slavomil Krob, 21.10.2001

HELMUT VOHNOUT, VIIb

Z hranou přes 2 kruhy přímo na vrchol. Pavel Henke, Pavel Bechyně, Slavomil Krob, 21.10.2001

FIKANÝ GODFRIED, VIIc, RP VIIIa

Vlevo od cesty „Helmut Vohnout“ sokolem a stěnou před kruh na vrchol. Pavel Henke a Martin Strnad, 7.7.2004

ZLÁ ZLODĚJKA

Bösse Schurkin

MAPPY.CZ

Google Maps

LEKTVAR STRACHU, VIIc

Z náhorní strany šikmo vlevo na římsu, po ní traverz vlevo do údolní stěny a tou n. v. Vladislav Nehasil, D. Nehasil, 31.10.1998

HODINA KOUZEL, VIIIa

Levou náhorní hranou na římsu a přes převis přímo n. v. Vladislav Nehasil, D. Nehasil, 1.10.2000

BABSKÝ UCHO, RP VIIIb

Podél JV hrany a dále přes kruh a převis přímo na vrchol. Pavel Henke a Pavel Bechyně, 2.10.2012

KONEC KOUZEL, VI

Z poličky v masívu přepad a vzepřením na vrchol. Andreas Huke, 24.4.2015

ZLODĚJ

Dieb

MAPPY.CZ

Google Maps

BERG WEG, II

Z masívu sestup komínem a traverz k vrcholovému výlezu cesty „Komín“. Siegfried Peche, 13.11.1977

KOMÍN, III

Od S komínem mezi věží a masívem n. v. Vladislav Nehasil, D. Nehasil, Zuzana Nehasilová, 29.10.1998

PŘESKOK, I/1

Z masívu sestup a přeskok n. v. Vladislav Nehasil, D. Nehasil, Zuzana Nehasilová, 29.10.1998

BŘITVA, IXc

Středem Z stěny přes 2 kruhy, výše zleva na vrchol. Tomáš Sobotka, Pavel Henke, Petra Kulíková, 8.2014

ZTRACENEC

Blindgänger

MAPY.CZ

Google Maps

STARÁ CESTA, IV

Vpravo v údolní stěně šikmo vpravo, výše přímo na vrchol. V. Nehasil, 4.12.199

JIŽNÍ HRANA, V

Z lávky masívu přepad na J hranu a tou na vrchol. V. Nehasil, D. Nehasil, Adam Příbyl, 17.10.2005

OD CHRAPOUNA, VI

Nástup vpravo mezi věžemi položenou stěnou mírně šikmo vpravo na vrchol. V. Nehasil, 17.10.2005

TEST ODVAHY, V

Levou částí SV stěny, výše oblou hranou na vrchol. Vladislav Nehasil, 27.10.2013

ZUZANKA

Susi

MAPY.CZ

Google Maps

VÝCHODNÍ CESTA, III

Od V trhlinou při stěně masivu přes balkon na vrchol. Zdeněk Petrář, Zuzana Petrářová, Václav Petrář, 2.8.1995

ZÁPADNÍ CESTA, III

Západní levou spárou na vrchol. Zdeněk Petrář, Pavel Novák, 1.8.1995

ZÁPADNÍ PRAVÁ SPÁRA, V

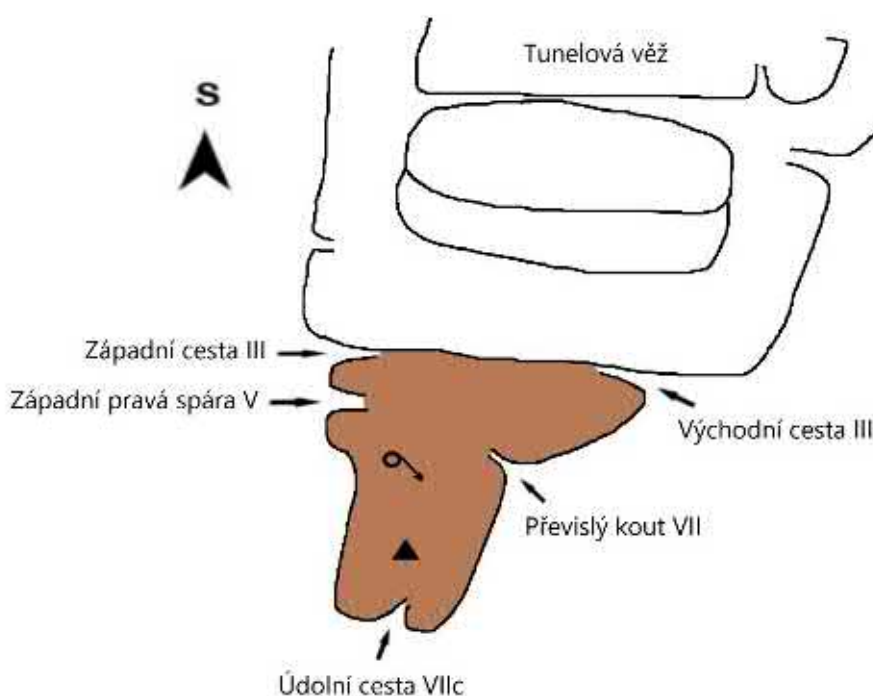
Širokou spárou vpravo od „Západní cesty“ přes vklíněný balvan na vrchol. Zdeněk Petrář, 1.8.1995

ÚDOLNÍ CESTA, VIIc

Od údolí trhlinou (smyčka) ke kruhu, dále vzhůru doprava do spáry a jí na vrchol. Zdeněk Petrář, Pavel Novák, 1.8.1995

PŘEVISLÝ KOUT, VII

Koutem vlevo od „Východní cesty“ (smyčky) na vrchol. Zdeněk Petrář, Marta Petrářová, 8.8.1995



ŽEBRÁK

Bettler

MAPPY.CZ

Google Maps

JIHOVÝCHODNÍ STĚNKA, III

Z náhorní strany traverz vpravo po polici v JV stěně na konec (borovice) a stěnou přímo n. v.
Vladislav Nehasil, D. Nehasil, Zuzana Nehasilová, 29.10.1998

NÁHORNÍ HRANA, III

Oblou náhorní (J) hranou n. v. Vladislav Nehasil, D. Nehasil, Zuzana Nehasilová, 29.10.1998



HOROLEZECKÝ PRŮVODCE

KLETTERFÜHRER

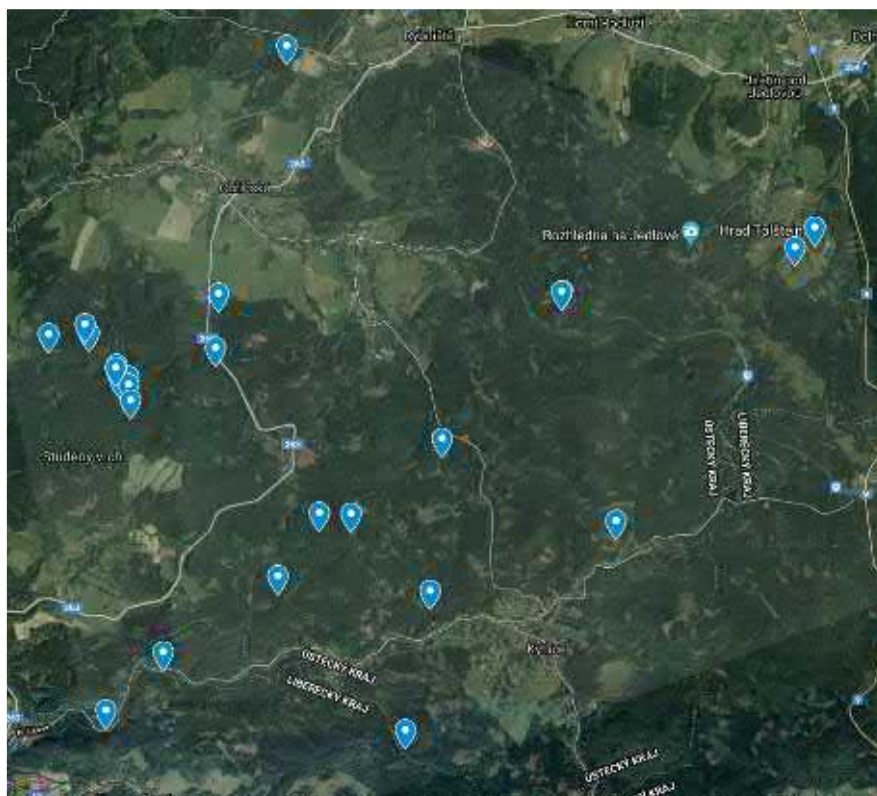
v. 1,7

LABSKÉ PÍSKOVCE	ELBSANDSTEIN
DĚČÍN A OKOLÍ	TETSCHEN UND UMGEBUNG
BĚLÁ	BIELAU
ČERVENÝ VRCH	ROTHBERG
LOUBÍ	LAUBE
PODZÁMČÍ	UNTER DEM SCHLOSS
HŘENSKO	HERRNSKRETSCHEN
JANSKÁ	JOHNSBACH
JETŘICHOVICE	DITTERSBACH
KYJOVSKÉ ÚDOLÍ, BRITNÍKY	KHAATAL, ZEIDLER
NA TOKÁNI	BALZHÜTTE
PAVLÍNINO ÚDOLÍ	PAULINENGRUND
SOUTĚSKY	KAMNITZKLAMMEN
SRBSKÁ KAMENICE	WINDISCH KAMNITZ
VŘESOVÁ DOLINA	HEIDEGRUND
VŠEMILY	SCHEMMEL
VYSOKÁ LÍPA	HOHENLEIPA
LUŽICKÉ HORY	LAUSITZER GEBIRGE
CHŘIBSKÉ HORY	KREIBITZER BERGLAND
JEDLOVÁ A LUŽ	TANNENBERG UND LAUSCHE
SKÁLY U ČESKÉ KAMENICE	FELSEN BEI BÖHMISCH - KAMNITZ
SKÁLY U KAMENICKÉHO ŠENOVA	FELSEN BEI STEINSCHÖNAU

Názvy věží a masivů v němčině byli převzaty ze stránek německých [lezců / kamarádů](#) (nemusí být totožné s českým názvem), nebo byly přeloženy.

CHŘIBSKÉ HORY

KREIBITZER BERGLAND



Skalní věžičky a masívy jsou rozptýleny v rozmanitých roklích a hřebenech. Mimo měkkého pískovce zde nalezneme i skály ze žnělce a čediče. Při provozování horolezecké činnosti dbejte pokynů pro příslušnou oblast. Lezení za mokra se nedoporučuje.

První evidovaná cesta v této oblasti je na Studenou věž:

STARÁ CESTA, IV

Ze sedla komínem (nebo z masívu překrok) na plošinu a stěnou šikmo doprava na vrchol.

Willy Pilz, 23.5.1976

Pravidla lezení v pískovcových oblastech - [ČHS](#).

Použité zkratky u skalních objektů:

Boulder – B

Masív – M

Quack – Q

OBSAH/REGISTER

Jméno skály	Der Name des Felsens
BUKOVÁ VĚŽIČKA (9)	Buchhübeltürmchen (9)
ČERTOVY KAMENY - Q (10)	Teufelssteine - Q (10)
DÁŠENKA (11)	Dasenka (11)
DIVADELNÍ STĚNA (6)	Theaterwand (6)
DRAČÍ VEJCE (8)	Drachenei (8)
HNÍZDO (6)	Nest (6)
HRNČÍŘ (6)	Töpfer (6)
JANTAR - M (2)	Bernstein - M (2)
JAVOROHORSKÁ VĚŽIČKA (7)	Ahrenbergtürmchen (7)
JEŠTĚRKA - M (7)	Eidechse - M (7)
KAMZIČÍ VĚŽ (11)	Gemsenturm (11)
KOMORNÍ MASIV – M (3)	Kammermassiv - M (3)
MALÁ STUDENÁ VĚŽ (7)	Kleiner Kaltenbachturm (7)
MALÝ TOLŠTEJN (3)	Kleiner Tolstein (3)
MUFLON - M (6)	Mufflon - M (6)
NA KONCI SVĚTA - M (6)	Am Ende der Welt - M (6)
PIKLŠTEJN (14)	Pilkstein (14)
POPEL (10)	Aschenstein (10)
PROSTŘEDNÍ MASÍV - M (4)	Zentralmassiv - M (4)
PSÍ KOSTEL (6)	Hunskirche (6)
PUNŤA (5)	Pünktchen (5)
PUSTÝ ZÁMEK - M (0)	Wüst Palais - M (0)
SEMENÁČEK (17)	Sämling (17)
SPOLČENÍ HLUPCŮ (6)	Deppenbund (6)
STOŽECKÝ HROT (5)	Schöber Spitze (5)
STOŽECKÝ KÁMEN (8)	Schöberstein (8)
STUDENÁ VĚŽ (6)	Kaltenbachturm (6)
STUDENÝ HROT (4)	Kalte Spitze (4)
TCHÝNĚ - M (5)	Schwiegermutter - M (5)
TOLŠTEJN (1)	Tolstein (1)
VNADIDLO (5)	Köder (5)
VRTOŠIVÝ STAŘÍK (3)	Launenhaft alter Mann (3)
ZÁVĚTRÍ – M (5)	Lee - M (5)
ZVÍŘETNÍK - M (1)	Tierkreis - M (1)

BUKOVÁ VĚŽIČKA

Buchhübeltürmchen

MAPY.CZ

Google Maps

STARÁ CESTA, I

Vpravo v náhorní strži na balkon a doleva stěnou s umělými stupy n. v.

SPIRÁLA, IV

Nástup jako „Stará cesta“ na balkon a dlouhým traverzem pod převisem celou údolní stěnou až k J hraně a podél ní na vrchol. Jan Paul, Šárka Paulová, 22. 9. 2019

NÁHORNÍ STĚNA, III

Vlevo od „Staré cesty“ na polici a na balkon ke hraně a stěnou n. v. Lothar Petrich, 23.6.2004

NÁHORNÍ STĚNA - VARIANTA, IV

Levou hranou náhorní strže přímo na balkon Michael Bellmann, 30.4.2009

NÁŠ PŘESKOK, 2

Z masivu přeskok n. v. David Nehasil, Vladislav Nehasil, 6.5.2022

SLUNCI LEŽÍM V RUKOU, VIIc, RP VIIIb

V stěnou přes kruh a mírně vpravo na vrchol. Jan Paul, 22. 9. 2019

VARIANTA, VIIc

Od kruhu cesty „Slunci ležím v rukou“ mírně vlevo na vrchol. Jan Paul, 22. 9. 2019

OSVOBOZENÍM K NESVOBODĚ, VIIa

Vlevo od „Slunci ležím v rukou“ šikmo vlevo stěnou na údolní hranu a stěnou n. v. Pavel Henke, 15.5.2022

BUKOVÁ HRANA, IV

Ze strže vpravo hranou na balkon a trhlinou vpravo od „Staré cesty“ na vrchol. Jan Paul, 29. 9. 2019



ČERTOVY KAMENY – Q

Teufelssteine - Q

MAPY.CZ

Google Maps

STARÁ CESTA, I

Komínem mezi vrcholy na Z předvrchol a překrokem na vrchol.

NÁHORNÍ CESTA, II

Krátkou S stěnou na vrchol.

JEMNÝ MNÍK, VIIa

Vlevo v S stěně přímo na vrchol. Pavel Henke, 9.8.2021

ÚDOLNÍ CESTA, IV

Vpravo v údolní stěně vzhůru a oblou hranou na vrchol.

SLIBEM NEZARMOUTÍŠ, VIIc

Středem J stěny na vrchol.

TEKUTÝ OHEŇ, VIIc

Středem J stěny na Z předvrchol a překrokem na vrchol.

ZÁPADNÍ HRANA, IV

Zprava na Z hranu a tou na Z předvrchol. Překrokem na vrchol.

SEVERNÍ SMĚR, VIIc

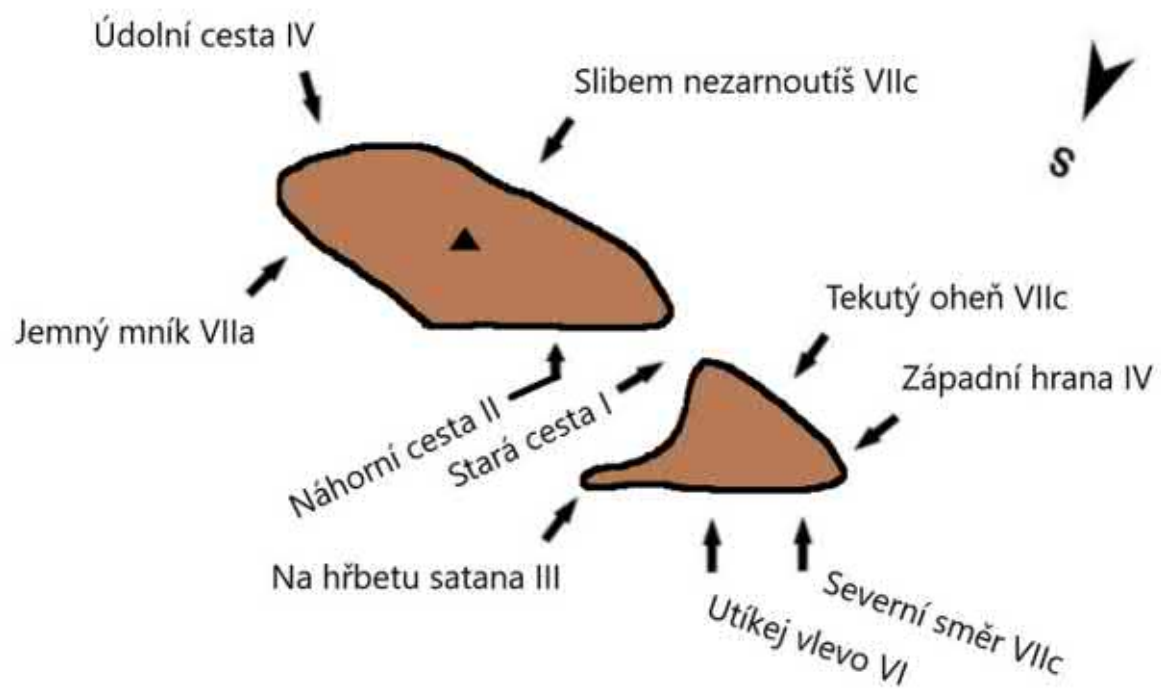
Vpravo v S stěně na Z předvrchol a skokem na vrchol. Překrokem na vrchol.

UTÍKEJ VLEVO, VI

Vlevo v S stěně vzhůru a šikmo vlevo na Z předvrchol. Překrokem na vrchol.

NA HŘBETU SATANA, III

Podél oblého hřbetu na Z předvrchol. Překrokem na vrchol.



DÁŠENKA

Dasenka

 MAPY.CZ

 Google Maps

STARÁ CESTA, V

Ze středu J stěny, traverz vlevo na hranu a tou na vrchol. Ladislav Štěpán, Lubomír Kaván, 16.4.1988

TROPICKÁ CESTA, III

Stavěním ve středu náhorní stěny do spáry a tou na vrchol. Lubomír Kaván, Ladislav Štěpán, 15.8.1993

BEAMON, 2

Přeskok z masívu na vrchol. Vlastislav Hrkal, 22.7.1988

FRANTÍKOVA CESTA, VIIc

Z balkonu v Z stěně zleva přes převis ke kruhu, výše spárkou na vrchol. Ladislav Štěpán, Lubomír Kaván, 15.8.1993

ROZPOROVÁ CESTA, V

Vpravo v J stěně rozporem na vrchol. Lubomír Kaván, Ladislav Štěpán, 18.6.1989

PILOTI NA START, VIIIb

Od pravé náhorní hrany traverz vpravo na údolní hranu a tou přes kruh na vrchol. Pavel Henke, Pavel Bechyně, 10.5.2003

KLINKOVA CESTA, VI

Z masívu sestup spárou na římsu a přepad na vrchol. Hasso Gantze, Volker Müller, 19.5.1996

VZPOMÍNKA NA MLÁDÍ, VIIIa

Náhorní stěnou přímo (pod slaněním) na vrchol. Lubomír Kaván, 1.6.2000

KAREL ČAPEK, RP IXa

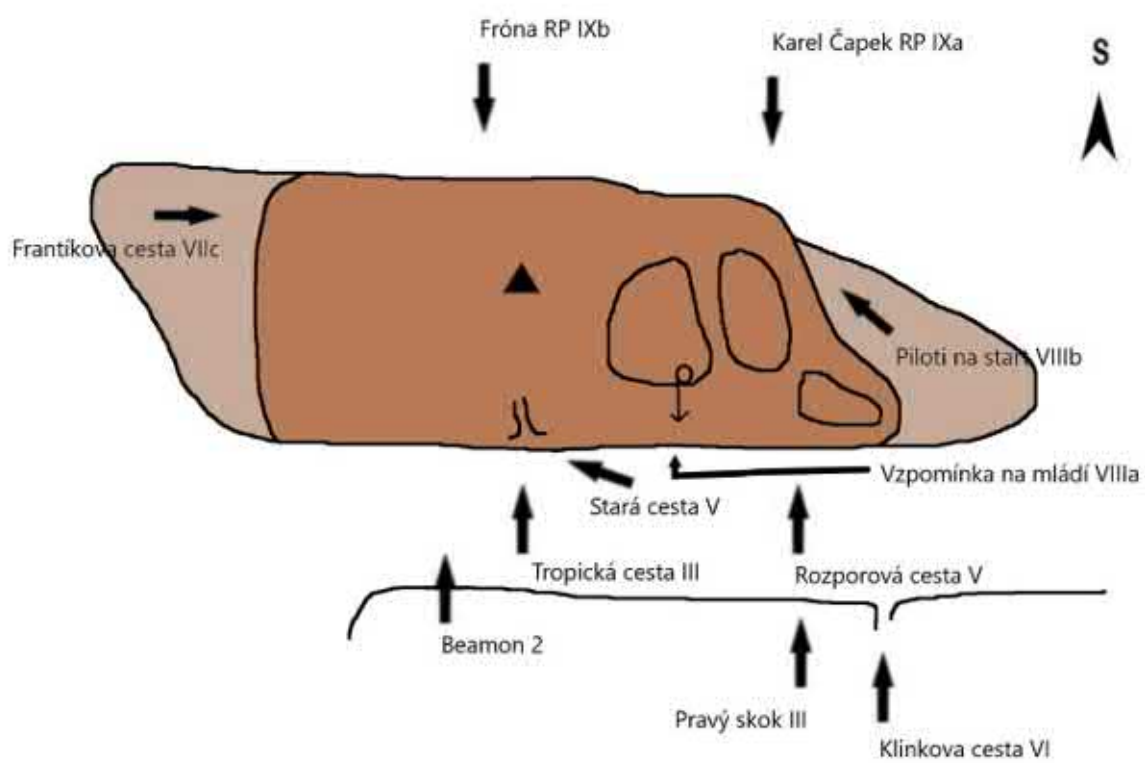
Levou údolní hranou přímo ke kruhu cesty „Piloti na start“ a tou n. v. Tomáš Sobotka, Pavel Henke, Martin Strnad, 27.8.2015. (Dolní narovnání cesty „Piloti na start“)

FRÓNA, RP IXb

Středem údolní stěny přes 3 kruhy, výše s hranou n. v. Pavel Henke x Tomáš Sobotka, Miroslava Bělinová, 27.8.2015.

PRAVÝ SKOK, 3

Skok z pravého okraje masívu na vrchol. Jörg Patzig, U. Popp, 9.4.2000





DIVADELNÍ STĚNA

Theaterwand

MAPY.CZ

Google Maps

STARÁ CESTA, III

SV hranou na vrchol.

SKOK, I/1

Od S na blok a skokem na vrchol.

KLASIFIKAČNÍ VÝSMĚCH, VIIa

Vpravo v J stěně přímo na vrchol. Stanislav Feigl ml., 9.9.2022

ŽIVOTNÍ HRA, VIIIa

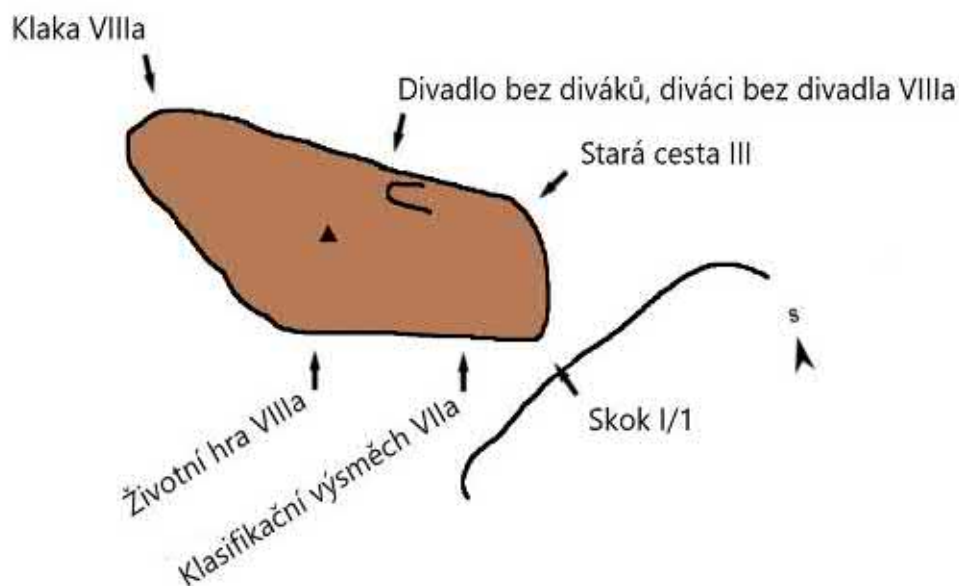
Uprostřed J stěny přímo na vrchol. Pavel Henke, 10.8.2021


KLAKA, VIIIa

Vlevo od Z hrany na vrchol. Pavel Henke, 10.8.2021

DIVADLO BEZ DIVÁKŮ, DIVÁCI BEZ DIVADLA, VIIIa

Uprostřed S stěny do sokola a stěnou na vrchol. Pavel Henke, 10.8.2021





DRAŽÍ VEJCE

Drachenei

 MAPY.CZ

 Google Maps

CHAMELEON, RP 8-

V levé části V údolní stěny přímo přes 3bh n. v. Pavel Henke, Steffen Mann, Anne Tittel, Petra Weise, Michael Bellmann, Albrecht Kittler, Jacob Sebastian, 20. 07.2019

DRAGON, RP 7-

V pravé části V údolní stěny přímo přes 2bh n. v. Pavel Henke, Steffen Mann, Anne Tittel, Petra Weise, Michael Bellmann, Albrecht Kittler, Jacob Sebastian, 20.07.2019

LEVÁ S STĚNA, 5

Levou částí S stěny přímo n. v. Pavel Henke, 13.08.2018 (volné kameny-nejištěno)

PRAVÁ S STĚNA, 4

Pravou částí S stěny přímo n. v. Pavel Henke, 13.08.2018 (volné kameny-nejištěno)

STARÁ CESTA, 2

Náhorní hranou n. v. Zdeněk Kropáček, Pavel Henke, 05.07.2018

KOMÍN, 2

Komínem mezi věží a masívem n. v. Pavel Henke, Zdeněk Kropáček, 05.07.2018

JIŽNÍ ŽEBRO, 7

Středem J stěny n. v. Pavel Henke, 05.07.2018 (volné kameny-nejištěno)

Z MASÍVU, 2

Místní lezci.



HNÍZDO

Nest

 MAPY.CZ

 Google Maps

STARÁ CESTA, IIIJ

Z stěnou (tesané stupy) přímo n. v.

CESTA MOUCHY MASAŘKY, IV

Od nástupu „Staré cesty“ stěnou šikmo vlevo na polici a převislou SZ hranou na vrchol. Volker Müller, Hasso Gantze, 19.5.1996

OPIČÁRNA, VI

Od SZ hrany vodorovným zářezem doleva a převislou stěnou na polici. Krátkým komínem na vrchol. Zdeněk Patzelt, Jan Hovorka, Zdeněk Kropáček, 13.8.1995

SMAŽÁK, VIIa

Středem údolní (S) stěny přes převis do spáry a přímo stěnou na vrchol. Pavel Bechyně, Pavel Henke, 10.5.2003

PROCHÁZKA, IV

V náhorní J stěně, vpravo od cesty „Přímá náhorní cesta“, hranou přes převis na polici. Dlouhý traverz vpravo za hranu a stěnou na vrchol. Václav Kopecký, Dáša Kropáčková, Zdeněk Patzelt, Zdeněk Kropáček, 13.8.1995

PŘÍMÁ NÁHORNÍ CESTA, V

Středem náhorní J stěny n. v. Vlastislav Hrkal st., Vladislav Hrkal ml., 31.7.1997





HRNČÍŘ

Töpfer

MAPPY.CZ

Google Maps

STARÁ CESTA, 2

Tupou náhorní (S) hranou n. v. Němečtí lezci, 1930

NÁHORNÍ CESTA, 3

Středem náhorní stěny přes kroužek n. v. Němečtí lezci

TOUTYCH, 4

Východní hranou n. v. Pavel Henke, Petr Kočka, 13.6.2006

VOCHMATIKA, 4

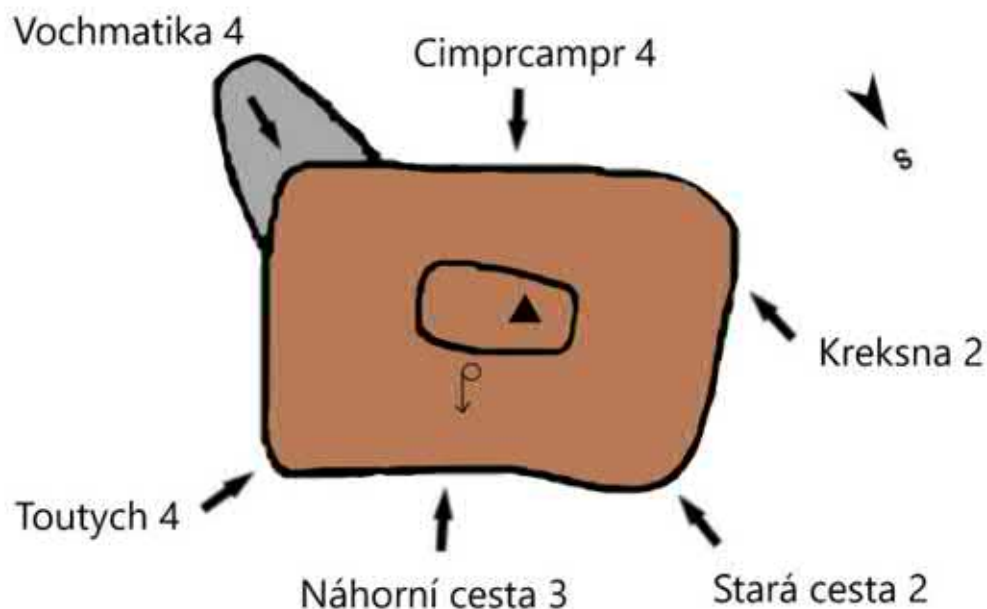
Pravou údolní (J) hranou n. v. Pavel Henke, Petr Kočka, 13.6.2006

CIMPRCAMP, 4

Středem údolní stěny přes převis a přímo n. v. Pavel Henke, Petr Kočka, 13.6.2006

KREKSNA, 2

Zleva na západní hranu a tou n. v. Pavel Henke, Petr Kočka, 13.6.2006





JANTAR – M

Bernstein - M

MAPY.CZ

Google Maps

ZLATÝ VOČI, RP VIIIa

Spárou v pravé části J stěny na konec (K), od něho stěnou ke koutu, jím a stěnou ke slanění.
Jan Paul, 12.4.2020

INFLUENCE, RP IXa

Výraznou hranou v údolní stěně přímo k BH, nad něj do zářezu, travers vlevo a stěnou na balkón (stanoviště). Vlevo za hranou a koutem n. t. Pavel Henke x Tomáš Sobotka, 4.12.2022



JAVOROHORSKÁ VĚŽIČKA

Ahrenbergtürmchen

MAPY.CZ

Google Maps

STARÁ CESTA, 1

V náhorní straně vlevo n. v.

PROCHÁZKA, 2

1m vlevo od JV hrany stěnou přímo. Michael Bellmann, Henry Krönert, 12.7.1997

LOVU ZDAR, 3

JZ hranou n. v. Hasso Gantze, Volker Müller, 19.5.1996

KŘÍŽOVÝ BUK, 5

3m od údolní JZ hrany převisem a údolní stěnou n. v. Michael Bellmann, Henry Krönert, 12.7.1997

ÚSPORNÉ OPATŘENÍ, 3

SZ hranou na vrchol. Hasso Gantze, Volker Müller, 19.5.1996

OLANOVA CESTA, 4

Středem S stěny přímo na vrchol. Vlastislav Hrkal st., 3.8.1996

CESTA NANEBEVSTOUPENÍ, 1

Pravou náhorní hranou na vrchol. Josef Peter, Karl Richter, 8.5.1997



JEŠTĚRKA – M

Eidechse - M

MAPY.CZ

Google Maps

JEŠTĚŘÍ KRÁL, RP VIIla

V levé části SZ stěny stěnou (2K) na temeno. Jan Paul, 19.5. 2019

LASICE, IXa

Cestou „Dynamika pohybu“ do poruchy a převisem přes BH vpravo na polici a stěnou přímo na temeno. Pavel Henke x Pavel Bechyně, 18.5.2020

DYNAMIKA POHYBU, VIIc

Asi 3m vlevo od údolní hrany. V Z stěně přes voštiny do poruchy pod převisem, travers vpravo do koutu. Jím a stěnou mírně vpravo na temeno. Jan Paul, 1.5.2018

PŘÍMÁ VARIANTA, VIIlb

Tupou hranou vlevo od „Levé cesty“ přímo do koutu cesty „Dynamika pohybu“ a tou na temeno. Jan Paul, 15.7.2018

LEVÁ CESTA, V

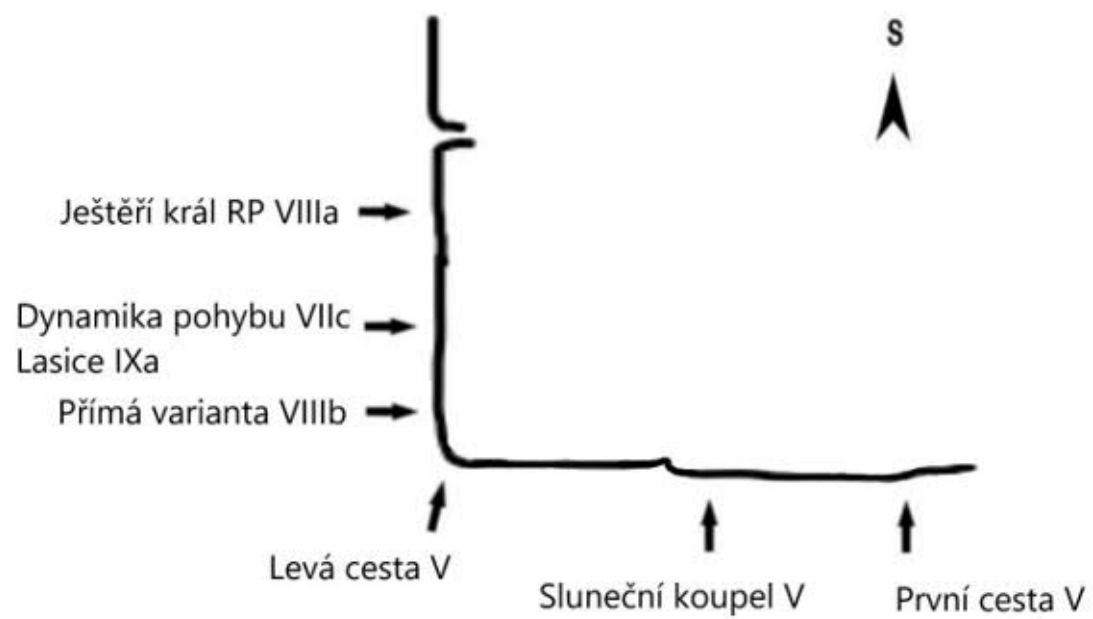
V levé části J stěny převislou hranou do spáry a tou na polici, převisem na temeno. Jan Paul, Šárka Paulová, 22.4.2018

SLUNEČNÍ KOUPEL, V

Ve středu J stěny (ve spádnicí kruhu) stěnou přes kyzy na polici, přímo ke slanění. Jan Paul, Šárka Paulová, 22.4.2018

PRVNÍ CESTA, V

V pravé části J stěny přes kyzy na polici a zprava na temeno (možno použít kruh cesty „Sluneční koupel“. Jan Paul, Šárka Paulová, 21.4.2018







KAMZIČÍ VĚŽ

Gemsenturm

MAPY.CZ

Google Maps

STARÁ CESTA, I

Komínem na předvrchol a stěnou na vrchol.

LEDOVÉ OČI, VIIb

Vpravo v Z stěně přes kruh na vrchol. Vladislav Nehasil, Aleš Kvasnička, 24.4.1996

VYSUNUTÁ HRANA, V

Na S okraji komína rozpořem a stěnou u hrany (kruh), šikmo vpravo na vrchol. Jaroslav Houser, Jiří Havlák, René Pohořálek, 5.8.1980

SEVERNÍ HRANA, V

Podél S hrany (hodiny) přes kruh na vrchol. Jaroslav Houser, Jiří Havlák, René Pohořálek, 5.8.1980

NÁHORNÍ SPÁRA, V

V pravé části náhorní (V) stěny spárkou na lávku, vlevo stěnou do kouta a stěnou doprava n. v. Jaroslav Houser, Jiří Havlák, René Pohořálek, 5.8.1980

NÁHORNÍ STĚNA, V

Středem stěny na lávku, stěnou do kouta a doleva na vrchol. Jaroslav Houser, Jiří Havlák, René Pohořálek, 5.8.1980

JARNÍ PŘEHÁŇKA, VIIa

Podél JV hrany (kruh) na vrchol. Vladislav Nehasil, Aleš Kvasnička, 24.4.1996

TŘINÁCT ROHATÝCH, IXa

Středem převislé J stěny (kruh) k trhlíně (smyčka) a tou n. v. Vladislav Nehasil, David Nehasil, 6.5.2022

ŠMAJDÁK, VIIa

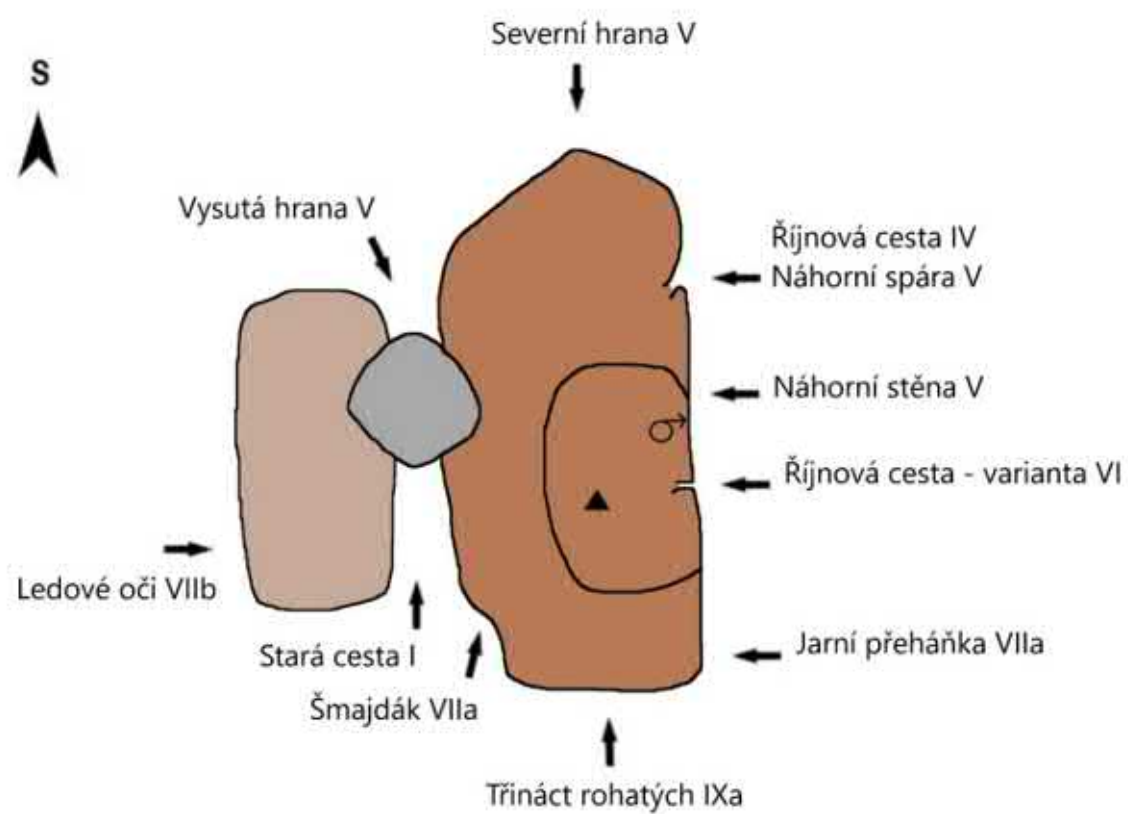
Vpravo od „Staré cesty“ koutkem (kruh) a stěnou na vrchol. Vladislav Nehasil, Aleš Kvasnička, 24.4.1996


ŘÍJNOVÁ CESTA, IV

Vpravo v náhorní (V) stěně na balkon, vlevo zářezem na vrchol. Heinz Kittner

ŘÍJNOVÁ CESTA - VARIANTA, VI

Asi 2 m vlevo od cesty „Náhorní stěna“ spárkou na balkon a cestou „Ledové oči“ na vrchol. Lubomír Kaván, 6.3.1991





KOMORNÍ MASÍV – M

Kammermassiv - M

MATY.CZ

Google Maps

BLOUMÁNÍ, RP 6

Středem údolní stěny podél hrany přes převisy přímo ke slaňovacímu BH. Pavel Henke, Daniel Kuhnel, 6.9.2021

TETRIS, RP 6

Vpravo od cesty „Bloumání“ stěnou ke slaňovacímu BH. Daniel Kuhnel, Pavel Henke, 6.9.2021

TOGETHER FORWARD, RP 8

V pravé části stěny, vlevo od kouta na balkón a převisem přes BH šikmo vlevo do kouta a vzhůru ke slaňovacímu BH cesty „Tetris“. Pavel Henke x Daniel Kuhnel, 6.9.2021



Together forward, RP 8

MALÁ STUDENÁ VĚŽ

Kleiner Kaltenbachturm

MAPY.CZ

Google Maps

CESTA PŘES BŘÍŠKO, III

Středem S stěny z bloku přes břicho n. v. Vlastislav Hrkal st., Pavel Šedý, Milan Stárek, Tomáš Chochola, 25.7.1990

KOŇSKÁ HRANA, IV

Náhorní hranou na vrchol. Vlastislav Hrkal, Pavel Šedý, Milan Stárek, Tomáš Chochola, 25.7.1990

PŘÍMÁ JIŽNÍ CESTA, VIIa

Z rampy v J stěně vzhůru do zářezu a tím na vrchol. Lubomír Kaván, 11.4.1991

BUMERANG, VIIb

Rampou a sokolíkem v J stěně ke kruhu. Vzhůru a vlevo na hranu, tou přes hodiny na vrchol. Lubomír Kaván, 11.4.1991

NA VĚČNÉ ČASY A NIKDY JINAK, VIIIb

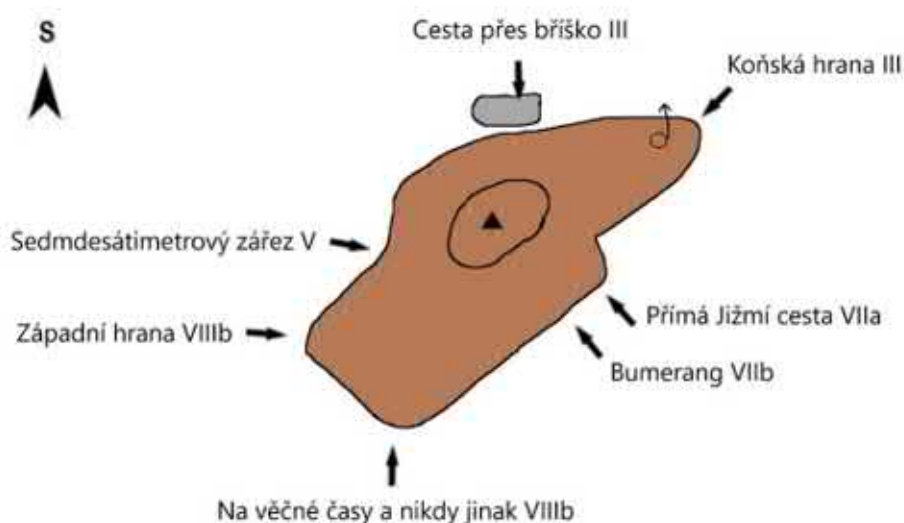
Pravou údolní hranou přes K n. v. Pavel Henke, Pavel Bechyně, 22.8.2015

ZÁPADNÍ HRANA, VIIIb

Západní hranou přes K n. v. Jürgen Höfer, Friederike Wagner, 3.7.2015

SEDMDESÁTIMETROVÝ ZÁŘEZ, V

Výrazným zářezem ve V stěně přímo na vrchol. Vlastislav Hrkal st., Pavel Šedý, Milan Stárek, Tomáš Chochola, 25.7.1990





Levá údolní hrana: Západní hrana VIIIb
Pravá údolní hrana: Na věčné časy a nikdy jinak VIIIb

MALÝ TOLŠTEJN

Kleiner Tolstein

MAPY.CZ

Google Maps

NORMÁLKA, I

Od JZ přes stupně vzhůru, stupněm a hřebenem n. v.

SEVERNÍ CESTA, II

Ze severu do zarostlého kouta, vlevo vzhůru a hřebenem n. v.

JIŽNÍ CESTA, III

Z police na J straně stěnou přímo n. v.

MUFLON – M

Mufflon - M

MAPY.CZ

Google Maps

STARÁ CESTA, II

Od velkého buku podél náhorní hrany na temeno.

NÁHORNÍ ŽLAB, II

Vlevo v náhoří žlabem na temeno.

UPOCENÁ PÍŤALKA, IV

Spárokomínem ve V stěně na temeno. Jan Paul, 9.6.2018

MUFLONÍ STEZKOU, VIIb


Středem V stěny přes 2 břicha a stěnou 2K ke slanění. Jan Paul, 15.7.2018

HRDÉ TOULCE, VIIb

Údolní stěnou přes převísek a stěnou (K) na polici (hodiny). Výše podél hrany na temeno. Jan Paul, 28.3.2020

ZÁPADNÍ SPÁRKA, II

Od Z spárkou na temeno.



Hrdé toulce VIIb



Zleva: Mufloní stezkou VIIb, Upocená píďalka IV

NA KONCI SVĚTA – M

Am Ende der Welt - M

MAPPY.CZ

Google Maps

PODZIMNÍ SPÁRA, III

JV spárou n. t. Jan Paul, 23.10.2022

INVAZE BARBARŮ, VIIa

Zcela vlevo v JV stěně přes převis K a trhlinou na polici a stěnou n. t. (dobírací BH). Jan Paul, 9.10.20213

VŠEHOMÍRA, V

V pravé části SZ stěny krátce koutem a spárou n. t. Pavel Bechyně, Pavel Henke, 18.4.2022

SMITH & WESSON, VIIb

Uprostřed SZ stěny z římsy přes převis do koutové spáry n. t. Pavel Henke, Pavel Bechyně, 18.4.2022

AYAHUASCA, VIIc

V levé části SZ stěny přes stupeň do vhloubení a jím přes převis n. t. Pavel Henke, Pavel Bechyně, 18.4.2022

EROR, IXa

Zcela vlevo v SZ stěně přes 2 K n. t. Pavel Henke x Tomáš Sobotka, 29.11.2022

PIKLŠTEJN

Pilkstein

MAPY.CZ

Google Maps

STARÁ CESTA, 2

Z bloku na V straně koutem na V rameno. Traverz vpravo na velký balkon na J straně a stěnou na vrchol. 1894

VARIANTA STARÉ CESTY, 3

Od nástupu vlevo spárou na velký balkon na J straně.

CHALUPÁŘSKÝ GULÁŠ, 6

Úzkou J stěnou podél žebra k poruše (hodiny), přes převis přímo na velký balkon a „Starou cestou“ na vrchol. Jan Paul, 13.9.2015

OTEVŘENÉ NEBE, RP 7

JZ hranou přímo přes 3 nýty na velký balkon „Staré cesty“ a tou n. v. 1. známý přelez: Pavel Henke, Dirk Mahnert, Michael Bellmann, Martin Strnad , 10.9.2022

JIHOZÁPADNÍ CESTA, 5

Zcela vlevo na J straně zářezem na pilíř a stěnou na balkon „Staré cesty“. Tou n. v..

BŘITVA – VARIANTA JIHOZÁPADNÍ CESTY, 5

Vlevo od „Jihozápadní cesty“ ostrou hranou a stěnou na velký balkon „Staré cesty“ a tou n. v. Jacob Trültzsch, Pavel Henke, 10.9.2022

PILKHAUBNA, RP 6+

Cestou „Západní sokolík“ na malý balkon a vpravo přes nýt podél hrany na velký balkon „Staré cesty“ a tou n. v. Pavel Henke, Jacob Trültzsch, 10.9.2022

ZÁPADNÍ SOKOLÍK, 2

Od Z koutem na balkon „Staré cesty“, tou n. v.

DEŠTIVÁ CESTA, 6-

Vlevo od cesty „Západní sokolík“ stěnou podél levé hrany (nýt) na velký balkon „Staré cesty“ a tou n. v. Jacob Trültzsch, Michael Bellmann, Dirk Mahnert, Martin Strnad, Norbert Hnátek, Pavel Henke, 10.9.2022

PODPLACENÝ, 4

Pod Z koutem doleva přes stupně a na polici, hranou ke stromu. Spárou přes převis na V rameno a „Starou cestou“ n. v. Lothar Petrich, Roland Heinrich, 11.4.2006

SEVERNÍ CESTA, 3

V S stěně koutem a přes 2 police k trhlíně, tou a stěnou na vrchol předskalí. Přepad do „hlavy“ a přímo na vrchol. Jan Paul, Šárka Paulová, 13.9.2015

VÝCHODNÍ HRANA, 3

Vpravo od nástupu „Staré cesty“ stěnou a hranou na V rameno. Jako „Stará cesta“ na vrchol.


ZOMBÍROVAT, 7


4m vpravo od „Staré cesty“ stěnou přímo přes nýt na V rameno a „Starou cestou“ n. v. Pavel Henke, Dirk Mahnert, Martin Strnad, Jacob Trültzsch, 10.9.2022

MONTÉRKOVÁ BACHYNĚ, 6-

Vpravo od „Staré cesty“ přes hrot (smyčka), mírně doprava na polici, libovolně na vrchol. Stanislav Feigl ml., Ota Králíček, 14.5.2020







POPEL

Aschenstein

 MAPY.CZ

 Google Maps

STARÁ CESTA, 1

Z předskalí SZ hřebenem n. v.

KRÁTKÁ STĚNKA, 1

Vpravo v Z stěně.

PRASKLÁ KŮŽE, 1

Vlevo v Z stěně.

POPELNÍK, 3

SZ hranou.

STATEČNÁ SESTRA, 6

Středem údolní S stěny přímo přes nýt n. v. Pavel Henke, Steffen Mann, Michael Bellmann, Anne Tittel, Petra Weise, Albrecht Kittler, Jacob Sebastian, 20.07.2019

ZBABĚLÝ BRATR, 4

SV hranou n. v.

PRAVÁ VÝCHODNÍ SPÁRA, 3

Pravou spárou ve V stěně n. v.

LEVÁ VÝCHODNÍ SPÁRA, 3

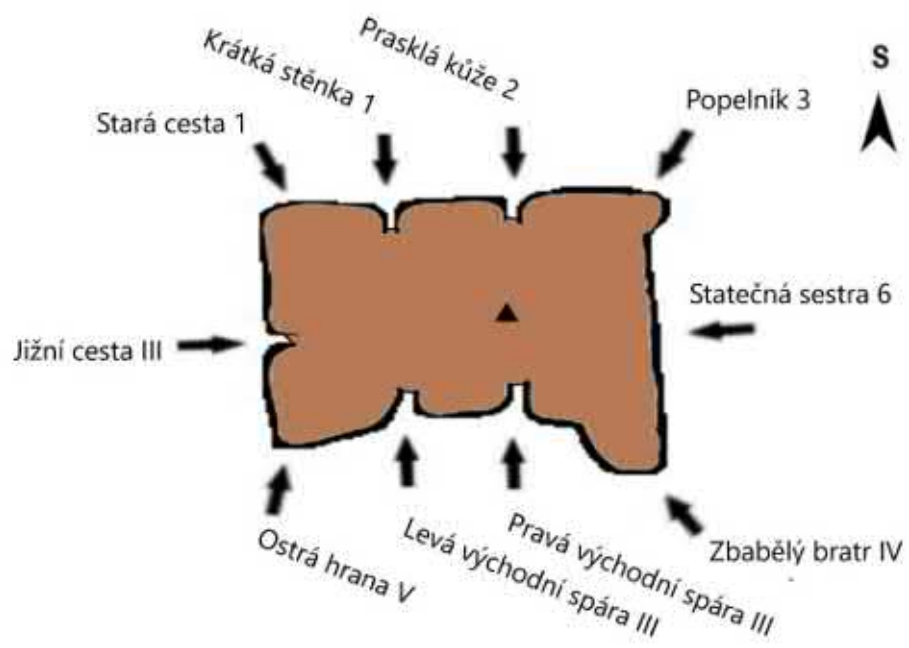
Levou spárou ve V stěně n. v.

OSTRÁ HRANA, 5

JV hranou.

JIŽNÍ CESTA, 3

Z předskalí stěnou a spárou n. v.



PROSTŘEDNÍ MASÍV – M

Zentralmassiv - M

MAPY.CZ

Google Maps

KOMÍN, I

Komínem ve V stěně, výše do spáry a tou na vrchol.

OSTŘE PO KOSTŘE, VIIc

V levé části V stěny vzhůru a vpravo do trhliny, tou ke K a přímo stěnou n. t. Pavel Henke x
Pavel Bechyně, 25.12.2022

KLIKATICE, V

Uprostřed Z stěny stěnou do zalomené spáry a podél ní ke hraně a lehce na vrchol (slanění).
Jan Paul, 19.11.2019

SAMETOVÁ VZPOMÍNKA, VIIa

V levé části Z stěny podél tupé hrany na vrchol. Jan Paul, 19. 11. 2019



Zleva: Sametová vzpomínka VIIa, Klikatice V



Klikatice V



PSÍ KOSTEL

Hunskirche

MAPY.CZ

Google Maps

STARÁ CESTA, 1

Náhorní stěnkou n. v. 1960

PSÍ POČASÍ, 6

4m vlevo od cesty „Psí kus“ přímo stěnou přes BH na balkón k 2.BH cesty „Psí život“ a tou n. v. Pavel Henke, 5.5.2008

PSÍ KUS, 5

Spárou v JV stěně do vhloubení, převísem a přímo stěnou na vrchol. Pavel Henke, Jiří Chára, 15.12.2007

PSÍ VÍNO, 5

V pravé části SZ stěny sokolem na balkón k 2.BH cesty „Psí život“ a tou n. v. Pavel Henke a Jiří Chára, 21.12.2007

PSÍ VOJÁCI, 5

5m vpravo od cesty „Psí víno“ stěnou přes BH na balkón k 2.BH cesty „Psí život“ a tou n. v. Pavel Henke, 5.5.2008

PSÍ ŽIVOT, 5

Uprostřed údolní stěny zleva k BH, stěnou přímo na balkón (2.BH), stěnou přes další balkón a (VK) stěnkou n. v. Pavel Henke, 5.5.2008



PUNĚA

Punktchen

MAPY.CZ

Google Maps

STARÁ CESTA, V

Z náhorní strany vpravo a přes převis přímo do spáry n. v.

DLOUHÉ TRÁPENÍ, III

Středem náhorní stěny (postavením) a n. v. Roman Klinger, Lothar Petrich, Helfried Mathe, 4.7.2004

VRTĚTI OCASEM, V

IV levé části převislé náhorní stěny přímo n. v. Pavel Henke, Pavel Bechyně, 9.5.2003

JÁ PADÁM, VI

Z náhoří ochozem do údolí a lámavým převisem přes kruh do trhliny a n. v. Petr Hartig, 29.8.2017

ŠTĚKÁ, ALE KOUŠE, VIIa

Převislou stěnou podél levé údolní hrany na polici (smyčka) a výše přes převis n. v. Jan Paul, 10.7.2016





PUSTÝ ZÁMEK – M

Wüst Palais - M

MAPPY.CZ

Google Maps

Zákaz lezení

SEMENÁČEK

Sämling

MAPY.CZ

Google Maps

STARÁ CESTA, 1

V náhorní stěně libovolně n. v.

ZTOHOVEN, 4

Od Z šikmým zářezem na balkón a stěnou n. v. Pavel Henke, Zdeněk Kropáček, 1.4.2008

HYPERPASIVNÍ, 4

SZ hranou přes BH n. v. Zdeněk Kropáček, Pavel Henke, 1.4.2008

HYPERPASIVNÍ – VARIANTA BASTARD, 5

Zcela vpravo v náhorní stěně k BH „Hyperpasivní cesty“ a šikmo vlevo zářezem n. v. Pavel Henke, Zdeněk Kropáček, 1.4.2008

DON SKEPTIK, 4

Vpravo z náhorní strany stěnou šikmo doleva přes 2BH n. v. Zdeněk Kropáček, Pavel Henke, 1.4.2008

DON SKEPTIK – VARIANTA FRESKA, 4

Šikmo doprava k 1.BH. Pavel Henke, Zdeněk Kropáček, 1.4.2008

DON SKEPTIK – VARIANTA MAZACÍ HLAVA, 4

Šikmo doprava přes 2.BH. Pavel Henke, Zdeněk Kropáček, 1.4.2008

DÉJAVU, 4

Vlevo od „Staré cesty“ stěnkou přes BH n. v. Pavel Henke, Zdeněk Kropáček, 1.4.2008

LÁŽO PLÁŽO, 2

Komínem od V n. v. Zdeněk Kropáček, Pavel Henke, 1.4.2008

INFAKTOR, 5

Východní stěnou pod převis, přes něj (BH) a stěnou n. v. Pavel Henke, Zdeněk Kropáček, 1.4.2008

RADOST ZE HRY, 3

Vlevo ve V stěně k BH a vhloubení n. v. Zdeněk Kropáček, Pavel Henke, 1.4.2008

RADOST ZE HRY - VARIANTA POSEDLOST, 3

Od BH šikmo doleva n. v. Zdeněk Kropáček, Pavel Henke, 1.4.2008

SVĚŽÍ STYL, 6

Vpravo v údolní stěně, nebo doprava spárkou k BH a stěnou n. v. Pavel Henke, Zdeněk Kropáček, 1.4.2008

JEDNOU NOHOU V NEBI, 5

Středem údolní stěny ke spárce a cestou „Nechči proti větru“ n. v. Pavel Henke, Zdeněk Kropáček, 1.4.2008

NECHČI PROTI VĚTRU, 7

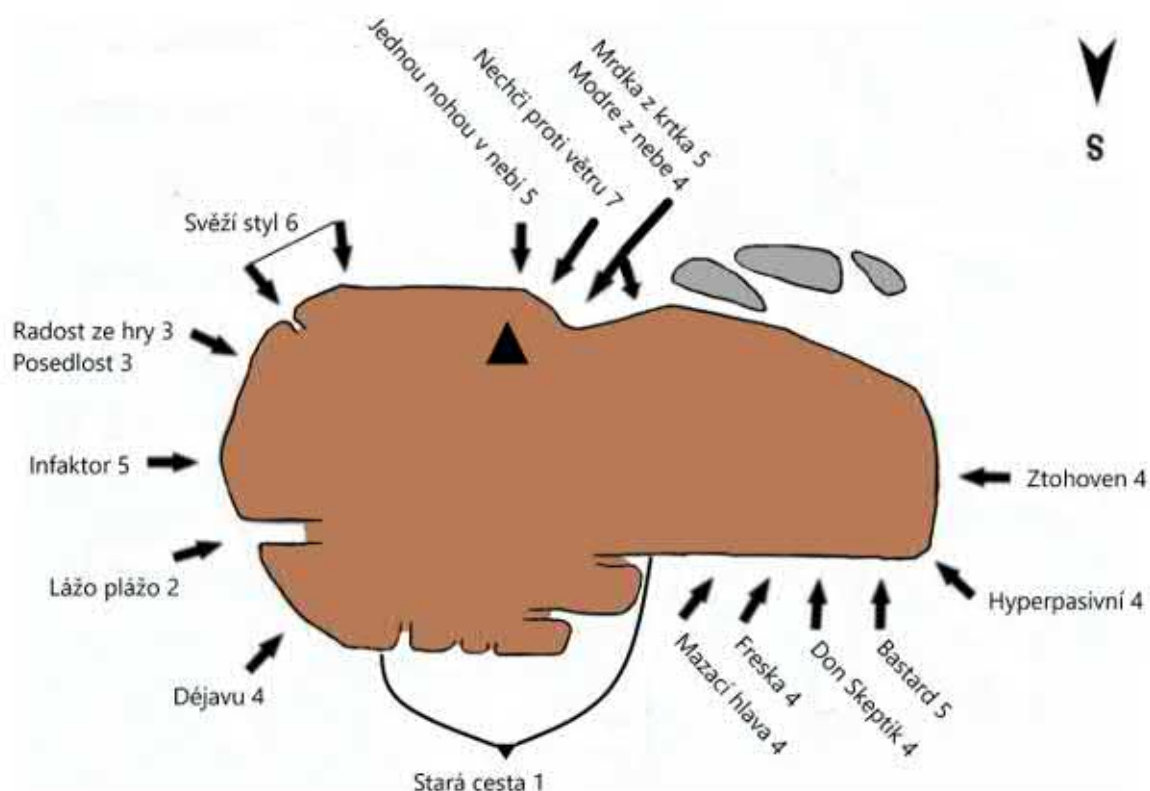
Převísem přes BH do kouta a na vrchol. Pavel Henke, Zdeněk Kropáček, 1.4.2008

MRDKA Z KRTKA, 5

Stěnou k BH a hranou n. v. Pavel Henke, Zdeněk Kropáček, 1.4.2008

MRDKA Z KRTKA - VARIANTA MODRÉ Z NEBE, 4

Od BH levým koutem n. v. Zdeněk Kropáček, Pavel Henke, 1.4.2008





SPOLČENÍ HLUPCŮ

Deppenbund

MAPY.CZ

Google Maps

RADOSTI HNITÍ, IV

Od pravé náhorní hrany traverz vpravo ke kruhu a při hraně na vrchol. Martin Strnad, Slavomil Krob, Pavel Bechyně, Pavel. Henke, Miroslav Dříza, 8.5.2010

PŘÍMÁ VARIANTA, VI

Zdola přímo ke K. Jan Paul, 4.9.2016

PRO BLBÉ, VIIa

Vpravo od Z hrany stěnou přímo na vrchol. Vladislav Nehasil, David Nehasil, 10.8.2010

KOMÁŘÍ ŠTÍPANEK, VIIa

V pravé části SZ stěny přes železitou římsu na vrchol. Vladislav Nehasil, 23.6.2013

OBYČEJNÍ HRDINOVÉ, VIIa

V levé části S stěny ke kruhu a na vrchol. Pavel Henke, Miroslav Dříza, Pavel Bechyně, Slavomil Krob, Martin Strnad, 8.5.2010

OUTSIDER, VIIIa

Z údolí vlevo od stromu obtížně převislou stěnkou do římsy, Po ní po rukách vlevo a přímo přes bříska na polici ke slaňáku a na vrchol. Petr Hartig, 2017



Zleva: Mirek Dříza, Slavomil Krob, Martin Strnad



Zleva: Mirek Dříza, Slavomil Krob, Pavel Bechyně (Kýsa), Martin Strnad (osazuje kruh)

STOŽECKÝ HROT

Schöber Spitze

 MAPY.CZ

 Google Maps

NORMÁLKA, 1

V náhorní stěně na blok a stěnou lehce šikmo vpravo na vrchol.

VENUŠINY KULIČKY, 9-

JZ stěnou přes 2 BH n. v. Pavel Henke, 20.4.2018

FÉNIXOVY SLZY, 6

Podél SZ údolní hrany přes 2 BH a spárkou přímo n. v. Pavel Henke a Daniel Hölzl, 28.4.2018

PYTHAGOROVA VĚTA, 6

V trojúhelníkovou stěnkou přímo přes BH h n. v. Pavel Henke a Daniel Hölzl, 28.4.2018

JIŽNÍ CESTA, 2

Vpravo v náhoří stěnou přímo na vrchol.



STOŽECKÝ KÁMEN

Schöberstein

MAPY.CZ

Google Maps

NORMÁLNÍ CESTA, 1

Vlevo v náhorní stěně hranou (nebo stěnou vlevo od ní) na hřeben a dále podél něj na vrchol.

LUŽICKÝ OBLIČEJ, 7

Vpravo od „Podivuhodného komína“ stěnou a převisem k BH, stěnou šikmo vpravo n. v. Pavel Henke a Daniel Hölzl, 28.4.2018

PODIVUHODNÝ KOMÍN, 5+

Uprostřed údolní stěny komínem přes BH a lehce hranou na hlavní vrchol. Pavel Henke a Daniel Hölzl, 28.4.2018

DUCH LUŽICKÝCH PAŠERÁKŮ, 7

Vlevo od „Podivuhodného komína“ přes převis na polici k BH a stěnou přímo mezi dvěma hrany n. v. Pavel Henke a Daniel Hölzl, 28.4.2018

VÝCHODNÍ CESTA, 2

Ze sedla mezi Stožeckým hrotem a věží stupňovitou stěnou šikmo vlevo na předvrchol a šikmo ukloněnou stěnou na vrchol.

JESKYNNÍ CESTA, 1

Vlevo od JV hrany komínem (uvnitř) na hřeben. „Normální cestou“ na vrchol. Albrecht Kittler, 18.1.2003


JIHOVÝCHODNÍ HRANA, 4

JV hranou přímo (skoba) na vrchol.

ZNĚLCOVÁ RADOST, 3

Vlevo od V hrany přímo stěnou n. v. Pavel Henke, 20.4.2018





Podivuhodný komín 5+

STUDENÁ VĚŽ

Kaltenbachturm

MAPY.CZ

Google Maps

STARÁ CESTA, IV

Ze sedla komínem (nebo z masívu překrok) na plošinu a stěnou šikmo doprava na vrchol.
Willy Pilz, 30.10.1933

POD SLANĚNÍM, IV

"Starou cestou" na plošinu a stěnou vlevo přímo na vrchol. David Nehasil, 2.5.1998

SPÁROVÁ CESTA, IV

Spárami ve V stěně na JV hranu a tou na vrchol. Žub, 15.8.1983

STUDENÝ POT, VIIa

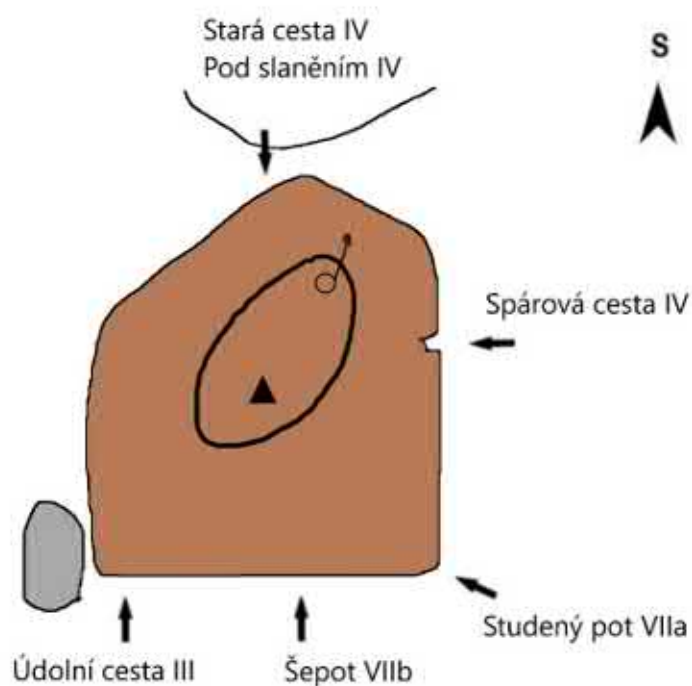
JV hranou přímo na vrchol. Pavel Bechyně, Pavel Henke, 10.5.2003

ÚDOLNÍ CESTA, III

JZ hranou asi 6 m vzhůru, šikmo doprava na JV hranu a tou na vrchol. Žub, 15.8.1983

ŠEPOT, VIIb

V pravé části údolní stěny přes kruh zleva n. v. Jürgen Höfer, Friederike Wagner, 3.7.2015





STUDENÝ HROT

Kalte Spitze

MAPY.CZ

Google Maps

PŘESKOK, 1

Z masivu sestup a přeskok přímo na vrchol. David Nehasil, 8. 2. 2020

KOMÍN, I

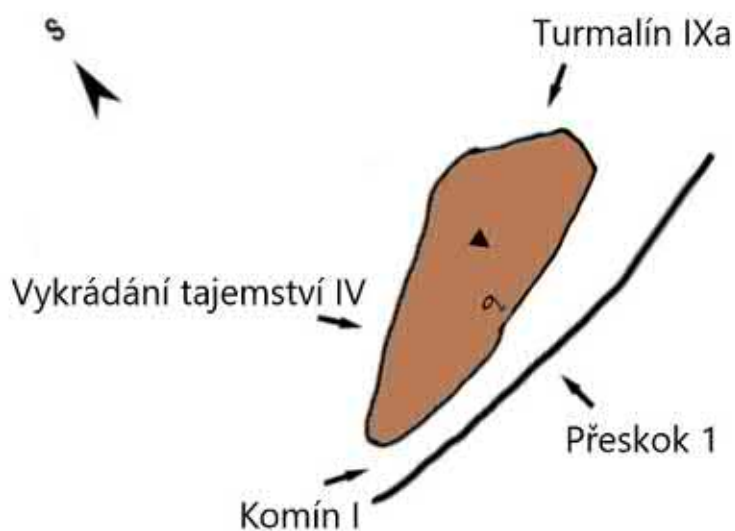
Komínem mezi věží a masivem na vrchol. David Nehasil, 8. 2. 2020

VYKRÁDÁNÍ TAJEMSTVÍ, IV

V pravé části SZ údolní stěny přímo na hranu a tou na vrchol. Pavel Bechyně, Pavel Henke, 18.5.2020

TURMALÍN, IXa

Při údolní SZ hraně přes BH přímo na vrchol. Pavel Henke x Pavel Bechyně, 18.5.2020





TCHÝNĚ – M

Schwiegermutter - M

MAPY.CZ

Google Maps

POHLEDY BABOČKY ADMIRÁLA, VIIb

Vpravo v J stěně spárkou až na konec, traverz po římsách (jištění) pod kruh a stěnkou přes kruh na vrchol. Pavel Bechyně, Václav Krátký, Josef „Luňák“ Drašnar, 25.8.1996

DOUGLASKA, VI

Nástup cestou Hrana zbabělého netopýra, po traverzu stěnou vpravo od hrany (jištění) přes kruh na vrchol. Pavel Bechyně, Václav Krátký, Josef „Luňák“ Drašnar, 2.8.1996

HRANA ZBABĚLÉHO NETOPÝRA, VIIa

Krátkou mírně převislou hranou na poličku. Stěnou traverz asi 4m vlevo ke hraně (jištění) a výše ke kruhu. Hladkou stěnou šikmo vlevo na hranu a tou na vrchol. Pavel Bechyně, Josef „Luňák“ Drašnar, Václav Krátký, 23.7.1996

BLACK REGENT, VIIa

Z stěnou šikmo vpravo ke kruhu, přímo stěnou a hranou na vrchol. Erich Melzer, Pavel Henke, Pavel Bechyně, 1.8.1996

TCHÝNIN JAZYK, VIIIb

Vlevo od cesty „Black Regent“ stěnou přes 2 kruhy přímo do římsy a vpravo hranou na vrchol. Pavel Henke, Erich Melzer, Pavel Bechyně, 1.8.1996



TOLŠTEJN

Tolstein

MAPY.CZ

Google Maps

ÚDOLNÍ STĚNA, 3

Středem údolní stěny (BH) na vrchol.

VNADIDLO

Köder

MAPY.CZ

Google Maps

STARÁ CESTA, IV

V levé části náhorní stěny, travers vlevo po polici na hranu a přímo n. v. Andreas Kittelr, 1990

STARÁ CESTA – VARIANTA, V

Vlevo od pravé údolní Z hrany přímo na balkón „Staré cesty“ a tou n. v. Stanislav Feigl ml., 6.9.2021

VÁBNIČKA, VIIc

Středem údolní stěny přes kruh n. v. Pavel Henke, Jana Řezníková, Anička Bodláková, 28.5.2011

SLADKÉ MÁMENÍ, VIIa

Východní hranou přes kruh n. v. Pavel Henke, Pavel Bechyně, Jana Řezníková, Anička Bodláková, 28.5.2011

KOMPLIKÁTOR, V

V levé části náhorní stěny přímo n. v. Pavel Henke, 6.3.2008





VRTOŠIVÝ STAŘÍK

Launenhaft alter Mann

MAPY.CZ

Google Maps

STARÁ CESTA, II

Náhorní hranou přímo na vrchol. Zdeněk Kropáček, 23.8.2009

TEORIE RELATIVITY, IV

Údolní hranou přímo n. v. Pavel Henke, 23.9.2009

SLAVNOST MALÉHO MUŽE, VIIc

Vpravo od náhorní hrany stěnou přes K n. v.



ZÁVĚTŘÍ – M

Lee - M

MAPY.CZ

Google Maps

YPSILONKA, III

V levé části masívu spárou pod převis a vlevo spárou na temeno. Jan Paul, Šárka Paulová, 25.3.2021

PRAVÁ VĚTEV, V

Jako „Ypsilonka“ pod převis a přes něj vpravo spárou na temeno. Jan Paul, Šárka Paulová, 25.3.2021

TORNÁDO LOU, VIIc, RP VIIIa


Vlevo od cesty „Vitr Safián“ stěnou přes K na temeno. Jan Paul, 10.7.2021

VÍTR SAFIÁN, VIIc, RP VIIIa

V pravé části masívu stěnou přes K na temeno. Jan Paul, 10.7.2021

ODPOVĚĎ V KRVI, VI

V pravé části masívu výraznou spárou na temeno. Jan Paul, 25.3.21



ZVÍŘETNÍK – M

Tierkreis - M


MAPY.CZ

Google Maps

KALENDÁŘ VĚKŮ, VIIc

Uprostřed údolní stěny převísem do spáry a tou obtížně na balkón, zarostlou stěnou n. t.

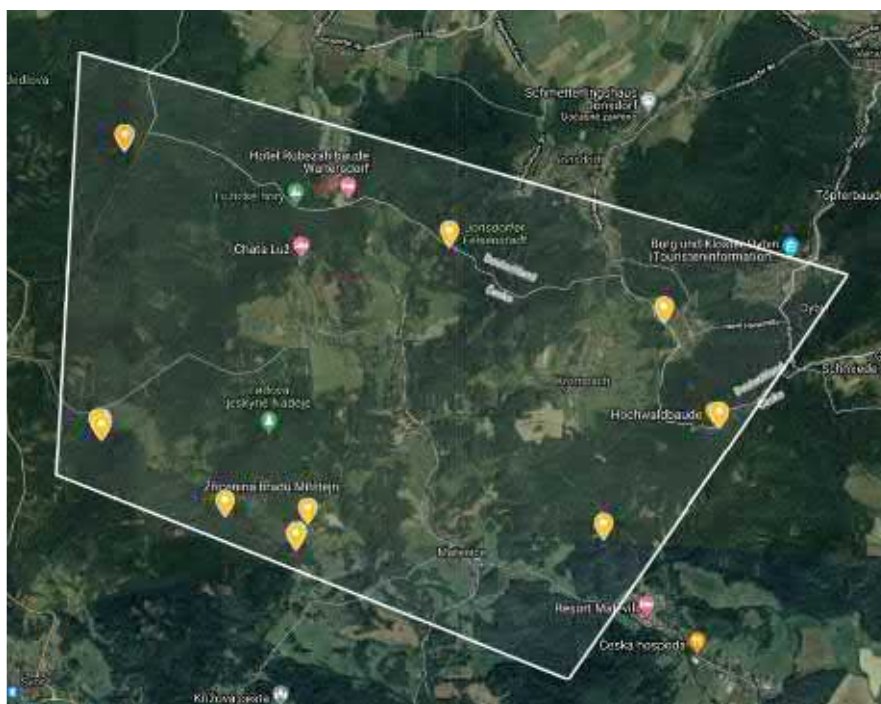
Pavel Henke, Pavel Bechyně, 18.4.2022





JEDLOVÁ A LUŽ

TANNENBERG UND LAUSCHE



Skály v této oblasti jsou roztroušeny na hřebeni Lužických hor mezi Malým Stožcem a Hvozdem. Mimo pískovce jsou některé skály z velmi pevného žnělce. Nejznámějšími lezeckými objekty jsou: Milštejn, Křížová věž, Sokolík. Jsou zde také čtyři jeskyně.

První evidovaná cesta v této oblasti na Modrý kámen – M:

STŘEDNÍ HŘEBEN, IV

Od SV hřebenem na vrchol. Werner Siegert, Eberhard Siegert, H. Keil, 1.2.1942

Pravidla lezení v pískovcových oblastech - [ČHS](#).

Použité zkratky u skalních objektů:

Boulder – B

Masív – M

Quack – Q

OBSAH/REGISTER

Jméno skály	Der Name des Felsens
ANEŽČIN ODPOČINEK (3)	Agnesruh (3)
BABIZNY – VÝCHODNÍ VRCHOL (7)	Vetteln - Ostgipfel (7)
BABIZNY – ZÁPADNÍ VRCHOL (10)	Vetteln - Westgipfel (10)
DOLNÍ JANŮV KÁMEN - M (2)	Unterer Johns Stein - M (2)
DUDLÍK (2)	Lutscher (2)
KÁMEN DVOU PÁNŮ (5)	Zwei-Herren-Stein (5)
KŘÍŽOVÁ VĚŽ (7)	Kreuzturm (7)
MILŠTEJN (29)	Mühlstein (29)
MLÝNSKÉ KAMENY (8)	Mühlsteine (8)
MODRÝ KÁMEN - M (1)	Blauer Stein - M (1)
SOKOLÍK (15)	Rabenstein (15)
TRÁVNICKÁ VĚŽIČKA (9)	Glaserttürmchen (9)
VĚŽIČKA NADĚJE (4)	Hoffnung-Türmchen (4)

ANEŽČIN ODPOČINEK

Agnesruh

MAPY.CZ

Google Maps

STARÁ CESTA, II

Z náhorní strany vpravo na balkónek a vpravo přes boule na vrchol.

STĚNKA, III

Krátkou náhorní stěnou.

ŘOPÍK, III

Vlevo v údolní stěně spárou na vrchol.

BABIZNY – VÝCHODNÍ VRCHOL

Vetteln - Ostgipfel

 MAPY.CZ

 Google Maps

PŘESKOK, 2

Přeskok z Východního vrcholu na Západní vrchol. Karel Hofman, 5.6.1991

SCHODY, I

Vlevo v S stěně přes stupně n. v. Karl Stein, a druhové, 27.7.1972

TISÍCE A JEDNÉ NOCI, VI

Vpravo od velké plotny, zdvih na rampu a snadno na vrchol. Karel Hofman, 5.6.1991

MOUNTAIN BIKE, VIIa

V převislou hranou přímo na vrchol. Karel Hofman, 6.9.1992

CESTA PRO PRINCE BAJAJU, V

Převislou JV stěnou přímo vzhůru. Karel Hofman, 5.6.1991

VARIANTA PŘES DRAKA, V

JV stěnkou na balkon, doprava za hranu a snadno na vrchol. Karel Hofman, 5.6.1996

FOTOGENICKÁ HRANA, VI

Ostrou JV hranou na vrchol. Karel Hofman, 11.7.1991



Zleva: západní s východní vrchol

BABIZNY – ZÁPADNÍ VRCHOL

Vetteln - Westgipfel

 MAPY.CZ

 Google Maps

OBŘÍ KOMÍN, II

Výrazným komínem od JV na levý balkon a z něj přímo na vrchol. Karel Hofman, 25.6.1991

SMRKOVÁ, V

Cestou "Traverz pro Dlouhého, Širokého a Bystrozrakého" na balkon, po něm traverz doleva (cca 5m) za hranu a ukloněnou plotnou na vrchol. Karel Hofman, 19.3.1993

TRAVERZ PRO DLOUHÉHO, ŠIROKÉHO A BYSTROZRACÉHO, II

Nástup jako cesta „Obří komín“, z balkonu traverz do leva a stěnkou pod slaněním na vrchol. Karel Hofman, 5.6.1991

Z MECHU A KAPRADÍ, I

Širokým komínem od JV, doprava na vrchol. Karel Hofman, 5.6.1991

HEJKALOVA CESTA, V

Jižní stěnou přes převis (skoba) na polici a dále na vrchol. Hasso Gantze, Volker Müller, 20.5.1996

DISKOMARATON 93, VI

Mírně převislou J stěnou na balkon, z něj přímo po hraně na vrchol. Karel Hofman, 13.3.1993

BRATRSKÁ CESTA, VIIa

V SZ stěně výraznou trhlinou do horizontální spáry. Tou 1m vlevo a přímo přes chyt (hýbe se) na vrchol. Karel Hofman, 5.6.1991

VARIANTA BOBKAŘŮ, VI

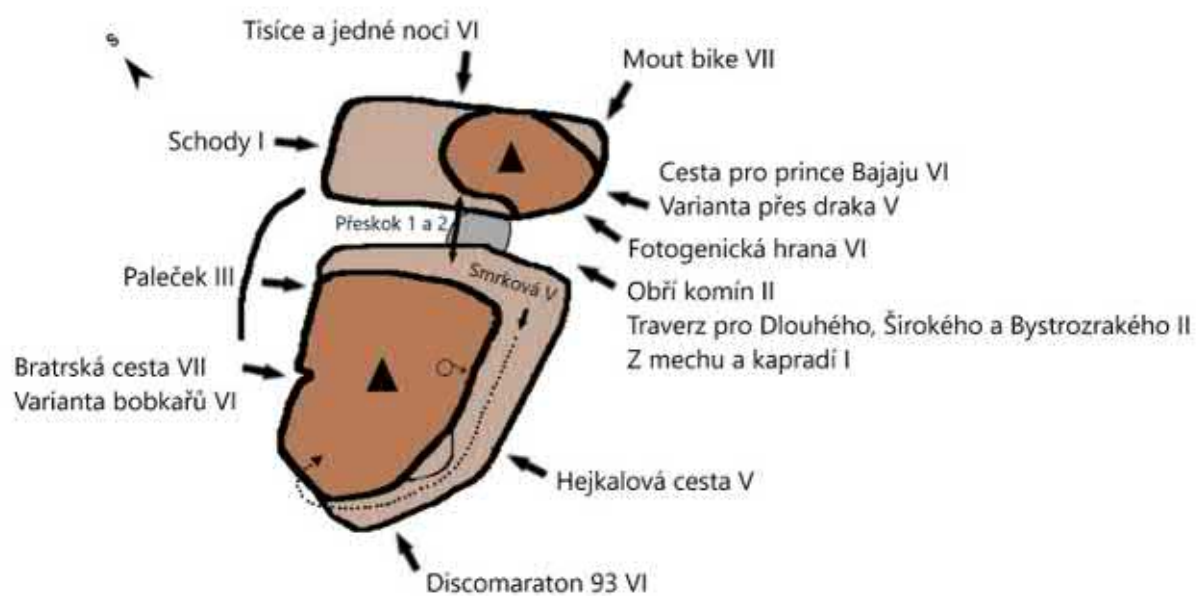
Nástup jako „Bratrská cesta“. Horizontální spárou traverz do leva na balkon a z něj cestou „Obří komín“ na vrchol. Karel Hofman. 5.10.1997

PALEČEK, III

Vlevo v SZ stěně spárou na plošinu a cestou „Obří komín“ na vrchol. Karl Stein s druhý, 27.07.1972

PŘESKOK, 1

Přeskok ze Západního vrcholu na Východní vrchol. Karel Hofman, 5.6.1991



Zleva: západní s východní vrchol

DOLNÍ JANŮV KÁMEN – M

Unterer Johns Stein - M

 MAPY.CZ

 Google Maps

HVOZDOVÁ HRANA, III

Z hranou n. t. Rainer Danzig, 19.3.1992

ÚDOLNÍ KOUT, III

Údolním koutem n. t. Rainer Danzig, 19.3.1992

DUDLÍK

Lutscher

MAPY.CZ

Google Maps

SLIZKÁ HRANA, II

Náhorní S hranou n. v.

ZAROSTLÁ, V

Pravou údolní J hranou n. v. Vilém Patzelt, 22.9.2018



KÁMEN DVOU PÁNŮ

Zwei-Herren-Stein

MAPY.CZ

Google Maps

STARÁ CESTA, I

Od SZ rozsedlinou a krátkou stěnou n. v.

PRO DĚTI, I

Na začátku rokle „Staré cesty“ pod velký blok za něj a stupněm n. v.

KOMÍN, II

Na začátku rokle „Staré cesty“ vzhůru na blok a přechod na vrchol.

ŠUMĚNÍ STROMŮ, V

Ze sedla V stěnou přes zarostlou polici do díry. Spárou (smyčky) a stěnou na vrchol (slanění).
V. Nehasil, 5.5.2013

OYBINSKÁ CESTA, V

Z nevýrazné pěšiny pod J stěnou spárou, výše komínem a stěnou n. v. Rainer Danzig,
Manfred Thiele, 1.6.2000



KŘÍŽOVÁ VĚŽ

Kreuzturm

 MAPY.CZ

 Google Maps

NORMÁLNÍ CESTA, II

Od SZ stupňovitou stěnou (umělé stupy) ke kříži.

ZÁPADNÍ HRANA, III

Hranou vpravo od „Normální cesty“ na vrchol.

MILŠTEJNOVÁ HRANA, V

Severní hranou přes kruh na vrchol. Hasso Gantze, A. Günzel, 10.5.1997

SEVEROVÝCHODNÍ STĚNA, VI

„Normální cestou“ několik metrů vzhůru a z lavice doleva ke koutu na severu. Sokolíkem doleva ke kruhu. Lá mavou stěnou a spárou na vrchol. Miroslav Machovič, 23.5.1976

NEJISTÁ VÍRA, IXa

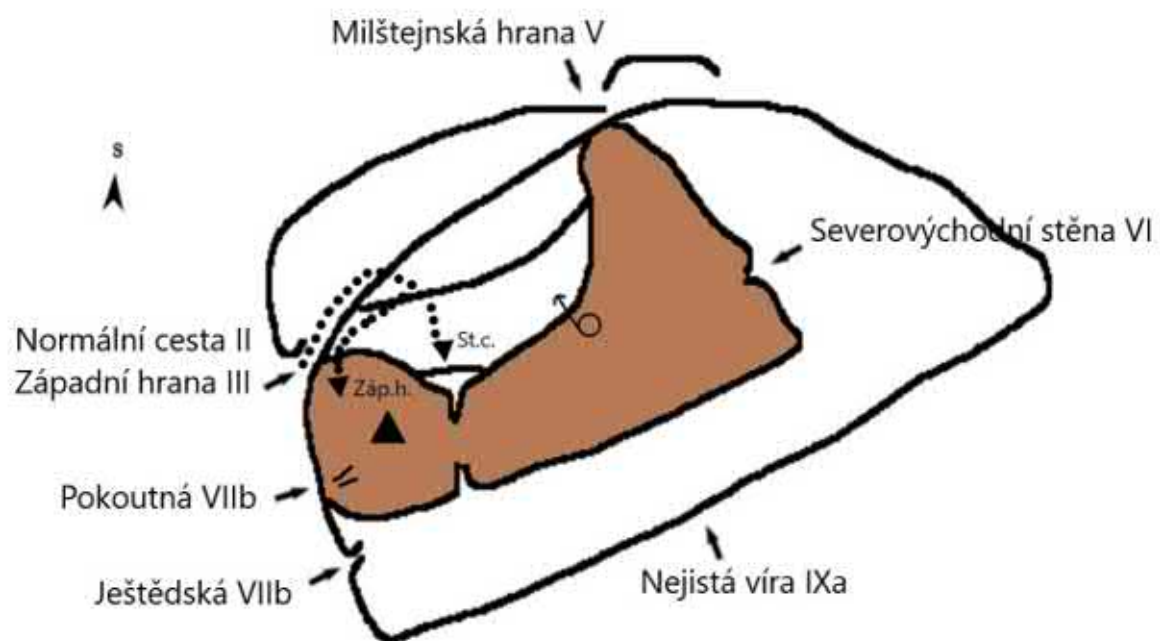
Středem údolní JV stěny přes kruh pod převis, přes něj (2.K) a přímo přes 3.K na vrchol. Pavel Henke, Petra Kočová, 16.9.2020

JEŠTĚDSKÁ, VIIb

JZ stěnou podél trhliny ke kruhu. Doleva ke kruhu „Pokoutné cesty“ a tou na vrchol. Filip Hašek, Robert Výtiska, 5.6.2011

POKOUTNÁ, VIIb

Vpravo od cesty „Západní hrana“ (stanoviště) ke kruhu, vpravo a zářezem na vrchol. Jiří Chaloupka, 15.10.1999



MILŠTEJN

Mühlstein

 MAPY.CZ

 Google Maps

SESTUPOVKA, I

Koutem od J výše hřebenem na hlavní vrchol.

VRCHOLOVÁ STĚNKA, V

Sestupovou cestou na polici (bříza), vlevo a hladkým strmým výšvihem na vrchol.

ZÁPADNÁ PRAVÁ CESTA, V

Ve spádnici JZ hrany, výše při hraně přímo na hřeben.

VARIANTA ZÁPADNÍ PRAVÉ CESTY, V

Spárou a výše na hřeben.

ZÁPADNÍ STŘEDEM, IV

Vhloubení vpravo od pilíře a středem stěny na hřeben.

ZÁPADNÍ LEVÁ CESTA, IV

Hladkou stěnkou na stupňovitý pilíř, výše převislým komínem na hřeben.

TUNELOVÁ ZÁPADNÍ CESTA, VIIa

Z levé strany průchodu stěnou (smyčka) s obrácenými chyty přes kruh na hřeben. Rudolf Zabilka, Jasroslav Uher, 6.2.1966

HŘEBENOVÁ CESTA, III

Spárou a hladkým koutem pod S vrchol, hřebenem na hlavní vrchol.

ZÁPADNÍ PLOTNA, IV

Plotnou při SZ hraně na S vrchol.

TANEČNÍK NA VINIČNÉ, VIIc

Vpravo v severní stěně přes sokolík (jištění) a stěnkou na hranu, tou n. v. Ondřej Sojka, Tereza Hauznerová, 29.5.2014

SEVERNÍ PŘES JEZKYŇKU, IV, A1, RP VIIa

Nad jeskyní do další jeskyňky a podél mělkého koutu (3 skoby) na vrchol.

PŘÍMÁ SEVERNÍ, VI, A1, RP IXa

Od jeskyně hladkou plotnou, traverz vlevo do středu S stěny (skoba) a tou (5 skob) na vrchol.
Jiří Šmíd, Horald Grohmann

LEVÁ SEVERNÍ, VI, A2, RP VIIIc

Ve spádnici levé SV hrany k převislé trhlíně, tou (4 skoby) na hranu a na vrchol. Josef Rybička
(Tuto cestu omylem osadili z neznalosti terénu 1 BH Jan Havel a Václav Šatava, F. Čepelka, J. Frič, P. Homolka, 18.9.2005 s názvem SE MYSLELO ..., RP VIIIb)

KRÁTKÁ SPÁRA, V

Od J doprava nad plotnu ke spárkám v JV stěně. Spárkou nad dírou k S vrchol.

KRÁTKÁ CESTA, IV

Vystupující stěnkou a vhloubením na vrchol.

ŠAVLE, V

Asi 6 m vpravo od průchodu v převislém koutě traverz šikmo doleva do vhloubení, tím na balkón a sokolíkem pod vrcholový blok. Miroslav Machovič, Jan Nedvěd, 8.6.1974

VARIANTA ŠAVLE, IV, A1, RP VIIa

Do vhloubení zleva šikmou trhlínou přes vklíněný kámen (smyčka).

TEMNÝ KOUT, V

Vpravo od průchodu postavením do kouta a jím na hřeben.

TUNELOVÁ VÝCHODNÍ, VI, RP VIIc

(Postavením) v průchodu jeskyně na okraj rampy, převislým koutem nebo zprava na konec komína (lehčí - V). Vlevo po rampě a stěnou na hřeben.

ŽDÍM ZACHOVEJ, VIIIc

Z jeskyně přes převis podél koutku přes 2 BH a zleva přímo na vrchol. Václav Šatava, Luděk Šlechta, František Čepelka, 4.9.2005

PŘEVIŠLÁ CESTA, VI, A1, RP VIIIc

Vpravo od „Novoborské stěny“ přes výlom šikmo doprava do vhloubení (3 skoby) a jím, výše přímo stěnkou (nebo vpravo) pod vrcholový blok.

NOVOBORSKÁ STĚNA, VI, A3, RP VIIIc

Z balvanu pod největším převisem přímo vzhůru, pak doleva k rezavým krajům (7 skob). Přes převis, výše ustupující stěnou na vrchol. Jiří Šmíd, Miroslav Machovič, L. Suchý, 8.6.1974

CESTA DVL, VI, A2, RP VIIIb

Úzkou trhlinou uprostřed hladké převíslé stěny (skoby) na polici. Snadno na vrchol. Rudolf Zabilka, Jaroslav Uher, Václav Širl, 5.2.1966

(Tuto cestu omylem osadili z neznalosti terénu 2 BH Václav Šatava, Luděk Šlechta, Jan Havel, Jan Vršovský, Jakub Frič, Pavel Homolka, František Čepelka v roce 18.9.2005 s názvem AC/DC, VIIIc)

PODĚBRADSKÁ, V, A1, RP VIIc

Od nástupu „Klikaté cesty“ převíslým koutem (2 skoby) na římsu a traverz vpravo (smyčky), výše ustupující stěnou na vrchol.

KLIKATÁ CESTA, V

Od převíslého koutku nad balvanem traverz vlevo do klikaté spáry, tou do „Východního kouta“ a na vrchol.

VÝCHODNÍ KOUT, III

Vpravo od JV hrany trhlinou, výše vhloubením (skoba) a vpravo od hrany do sedla pod vrcholem. Stěnou na vrchol.

VARIANTA VÝCHODNÍHO KOUTU, III

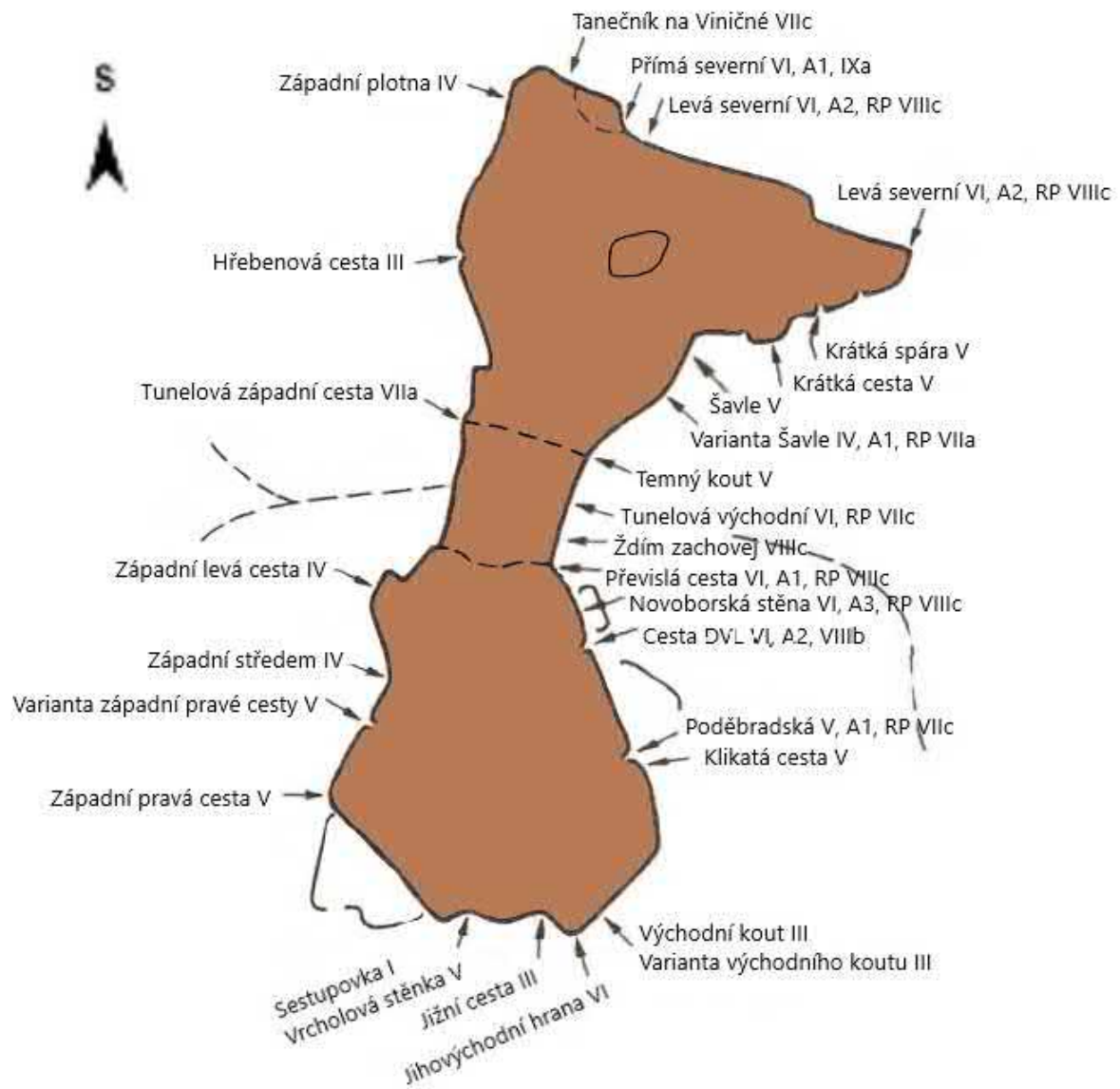
Jako „Východní kout“ a asi v polovině stěny traverz šikmo doprava SV stěnou do „Hřebenové cesty“, tou na hlavní vrchol.

JIHOVÝCHODNÍ HRANA, VI

Ve spádnicí JV hrany, středem hladké stěny na stupeň pod hranu. Stěnou přes sedélko a ostrou hranou na hřeben.

JIŽNÍ CESTA, III

Koutem vpravo od hradní zdi, výše plotnou na hřeben.



MLÝNSKÉ KAMENY

Mühlsteine

 MAPY.CZ

 Google Maps

STARÁ CESTA, I/1

Z náhorní strany na předvrchol a skokem na vrchol. Karl Stein, 9.8.1972

VARIANTA STARÉ CESTY, II

Z předvrcholu sestup doleva na polici a překrok n. v. Peter Jacob, Hasso Gantze, 12.11.1998

KOMÍN, II

Od JV vlevo komínem n. v. Radek Mikuláš, 9.1992

NA PODZIMNÍM SLUNÍČKU, IV

Středem JV stěny na balkón, výše J stěnou n. v. Přemysl Miřijovský, Jindřiška Řeháková, 15.10.2001

ROZTRHANÉ KALHOTY, V

Vpravo v údolní stěně na římsu, travers doleva k díře (nad ní kruh) a spárou n. v. Hasso Gantze, 10.5.1997

PŘÍMÁ VARIANTA, VI

Středem údolní stěny (ve spádnici kruhu) přímo ke kruhu cesty „Roztrhané kalhoty“ a tou n. v. V. Nehasil, 9.6.2013

MÁJOVÁ HRANA, VIIa

Z hranou přes kruh na vrchol. V. Nehasil, 12.5.2013

SAMOTÁŘSKÁ CESTA, III

Od SZ mezi předvrcholem a vrcholem vpravo komínem n. v. Hasso Gantze, 1.4.1997

MODRÝ KÁMEN – M

Blauer Stein - M

 MAPY.CZ

 Google Maps

STŘEDNÍ HŘEBEN, IV

Od SV hřebenem na vrchol. Werner Siegert, Eberhard Siegert, H. Keil, 1.2.1942

SOKOLÍK

Rabenstein

 MAPY.CZ

 Google Maps

STARÁ CESTA, IV

Od V stupňovitou stěnou do sedla a vpravo Z koutem na J vrchol.

VARIANTA STARÉ CESTY, IV

Od J hrany po policích doleva a stěnou do kouta „Staré cesty“.

MALÉ PIVO, VI

Od východu stěnou přes BH na vrchol. Klaus-Jürgen Zimmermann, Thomas Joseph, 30.9.2007

VÝCHODNÍ STĚNKA, V

Vlevo od „Staré cesty“ stěnou ke kruhu. Šikmo vpravo přes převis (lze i přímo) a stěnou na vrchol. Klaus Zimmermann, Hans - Joachim Lepies, 28.10.1972

VÝCHODNÍ SOKOLÍK, IV

Od kruhu cesty „Východní stěnka“ šikmo vlevo sokolíkovým zářezem na vrchol.

JIHOVÝCHODNÍ HRANA, III

Podél JV hrany (částečně stěnou vlevo od hrany) na vrchol.

PŘÍMÁ VARIANTA, VIIa

Od nástupu cesty „Malá Evropa“ přímo stěnou přes kruh ke 2. kruhu této cesty. Heiko Hecht, Andreas Kittel, 19.6.2002

GONDOLÍ HRANA, V

Přímo J hranou, následně přes skalní hroty na vrchol.

C. a K., VIIb, RP VIIc

Vpravo od „Malé Evropy“, stěnou (SK) na polici, stěnou a jemným zářezem na předvrchol, přepad n. v. Michael Urban, A. und Sylvia Bastian, 19.5.2016

MALÁ EVROPA, VIIa

Na Z straně, vlevo od pěšiny, stěnou a spárou (kruh) na polici. Vlevo přes převis (2. kruh) na 2. polici a vpravo hranou u přerušované spáry na předvrchol. Jako cesta „Překrok“ na vrchol. Klaus Zimmermann, Thomas Joseph, Ines Arlt, 1.7.20001

MALÁ PŘÍMÁ EVROPA, VIIa

Od S stěnou přímo (K) ke 2.K. Heiko Hecht, Andreas Kittel, 19.6.2002

SMAŽENÝ SÝR, VIIa

Levou údolní hranou přes polici dále na předvrchol. Jako cesta „Překrok“ na vrchol. Heiko Hecht, Andreas Kittel, 19.6.2002

HRANA BUKOVÉ HORY, VI


V severní stěně předvrcholu (1 skoba). Klaus-Jürgen Zimmermann, 26.8.2006

PŘEKROK, III

„Starou cestou“ (lze také stěnou 2m vpravo od nástupu „Staré cesty“) do sedla. Ze sedla stěnou na předvrchol. Překrok a hranou na vrchol.

VARIANTA PŘEKROKU, IV

2m doprava od „Staré cesty“ stupněm do sedla.



TRÁVNICKÁ VĚŽIČKA

Glasertturmchen

 MAPY.CZ

 Google Maps

STARÁ CESTA, I

Komínem od JZ n. v.

JIHOZÁPADNÍ ŽLAB, II

Vlevo v JZ stěně žlabem n. v.

JIŽNÍ HRANA, IV

Jižní hranou n. v. Jacob Trültzsch, 2.5.2014

DAR LESNÍCH SKŘÍTKŮ, VIIb

Od Z stěnou přes převis n. v. Vladislav Nehasil, 29.6.2013

SEVERNÍ PŘEVÍSEK, V

Od S stěnou přes převis ke žlábků a jím n. v. Vladislav Nehasil, 29.6.2013

LEHKÁ CESTA, III

Vpravo v SV stěně přímo n. v.

SEVEROVÝCHODNÍ SPÁRA, III

Ve středu SV stěny spárou n. v.

SEVEROVÝCHODNÍ PILÍŘ, III

Od nástupu „Severovýchodní spáry“ rampou doleva, dále krátkým žlábkem a stěnou n. v.

STĚNKA, III

Asi 2m vpravo od „Staré cesty“ stěnou přímo n. v. Michael Bellmann, 29.3.2002



VĚŽIČKA NADĚJE

Hoffnung-Türmchen

MAPPY.CZ

Google Maps

STARÁ CESTA, I

Z nejvyššího bodu v náhorní stěně vlevo na zarostlou polici a po ní traverz vlevo až k oblé údolní hraně a při ní na vrchol.

VARIANTA STARÉ CESTY, II

Od nástupu „Staré cesty“ přímo ukloněnou stěnkou n. v.

JIHOVÝCHODNÍ, III

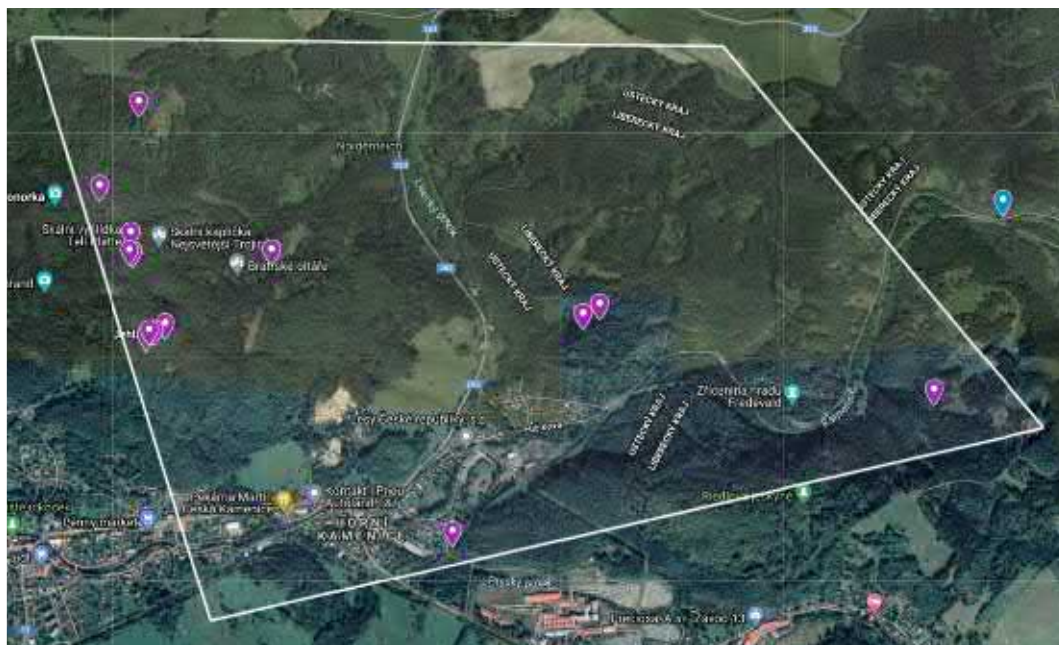
z JV převislou stěnkou na polici a „Starou cestou“ n. v.

STĚNKA, III

Vpravo od „Staré cesty“ stěnou přímo n. v.



FELSEN BEI BÖHMISCH - KAMNITZ



První evidovaná cesta v této oblasti na Horní věž:

V levé části SZ stěny n. v. Michael Bellmann, Henry Krönert, 12.7.1997

Použité zkratky u skalních objektů:

Masív – M

Quack – Q



SKÁLY U KAMENICKÉHO ŠENOVA

FELSEN BEI STEINSCHÖNAU



Tato malá skalní oblast se nachází severně od Kamenického Šenova. Pískovec je zde měkký. Lezení za mokra se nedoporučuje. Nejkrásnější věž této oblasti je Šenovská jehla.

První evidovaná cesta v této oblasti na Šenovská jehla:

STARÁ CESTA, V

Levou náhorní (V) hranou přímo na vrchol. Karl Weigel s druhy, 4.7.1927

Pravidla lezení v pískovcových oblastech – [ČHS](#).

Použité zkratky u skalních objektů:

Boulder – B

Masív – M

Quack – Q

OBSAH/REGISTER

Jméno skály	Der Name des Felsens
BOŽÍ HROB (5)	Gottes Grab (5)
DRÁTĚNÁ VĚŽ (7)	Drahtturm (7)
KAMENICKÉ KOUTY – M (1)	Steinverschneidung - M (1)
KUŽELKA (5)	Saguskopf (5)
OBELISK (6)	Obelisk (6)
PIONÝRSKÁ VĚŽ (5)	Pionierturm (5)
PRYSKÁ STĚNA – M (2)	Preschkauer Wand - M (2)
PRYSKÁ VĚŽ (12)	Preschkauer Turm (12)
PRYSKÝ KÁMEN (3)	Preschkauerstein (3)
REÁL - M (5)	Real - M (5)
ŠENOVSKÁ JEHLA (7)	Steinschönauer Nadel (7)
ŠENOVSKÁ VĚŽ (8)	Steinschönauer Turm (8)
SLONÍ SKÁLA (9)	Elefantenfelsen (9)
VYHLÍDKA - M (1)	Aussicht - M (1)
VÝZNAMNÁ VĚŽ (6)	Bedeutender Turm (6)

BOŽÍ HROB

GOTTES GRAB

MAPY.CZ

Google Maps

STARÁ CESTA, I

Středem náhorní stěny (tesané stupy) na předvrchol. Přepad a stěnou na vrchol.

OLTÁŘSKÁ CESTA, II

Od SZ komínem mezi věží a předvrcholem na předvrchol. Přepad a stěnou na vrchol. Hasso Gantze, R. Steinborn, 26.5.1991

PRAVÁ VÝCHODNÍ STĚNKA, V

Vlevo od komína stěnou přes 2 kruhy na vrchol.

JV HRANA, VI

JV hranou přes 2 kruhy na vrchol.

INRI, VIIc

Levou údolní hranou a nad hrobem v římse vpravo a středem údolní stěny ke kříži n. v. Tomáš Sobotka, Pavel Henke, Pavel Bechyně, 6.9.2022





INRI, VIIc – Tomáš Sobotka

DRÁTĚNÁ VĚŽ

Drahtturm

MAPPY.CZ

Google Maps

STARÁ CESTA, I

Vpravo v náhorní stěně vhloubením n. v.

HYSTERIK, VIIb

Převislou stěnou vpravo od V hrany n. v. Pavel Henke, Pavel Bechyně, 9.11.2022

VŠUDYBYL, VI

Středem údolní JV stěny podél trhlíky přímo n. v. Pavel Bechyně, Pavel Henke, 9.11.2022

KVERULANT, VIIa

Od J přímo přes vodorovné zářezy (velké hodiny) přímo n. v. Pavel Henke, Pavel Bechyně, 9.11.2022

SAKUMPRÁSK, VI

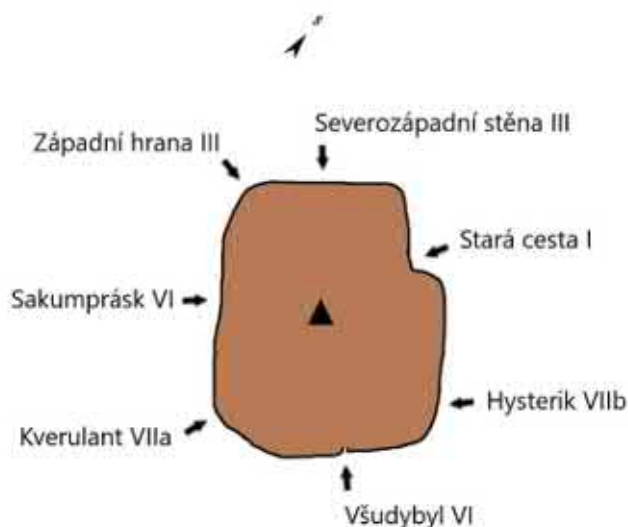
Středem JZ stěny přímo n. v. Pavel Bechyně, Pavel Henke, 9.11.2022

ZÁPADNÍ HRANA, III

Oblou Z hranou n. v. Zdeněk Nedvěd, 26.5.1986

SEVEROZÁPADNÍ STĚNA, II

Středem SZ stěny, výše šikmo vlevo n. v.





KAMENICKÉ KOUTY – M

Steinverschneidung - M

MATY.CZ

Google Maps

90 DEGREES ARETE, IXa

Výraznou hranou v pravé části lomu přímo n. v. Tomáš Sobotka, Pavel Henke, 17.8.2022

KUŽELKA

Saguskopf

MAPPY.CZ

Google Maps

STARÁ CESTA, II

Pravou náhorní stěnou (tesané stupy) na vrchol.

NÁHORNÍ CESTA, IV

Středem náhorní stěny na vrchol. Zdeněk Nedvěd, 26.5.1986

RUSKÉ KUŽELKY, VIIa

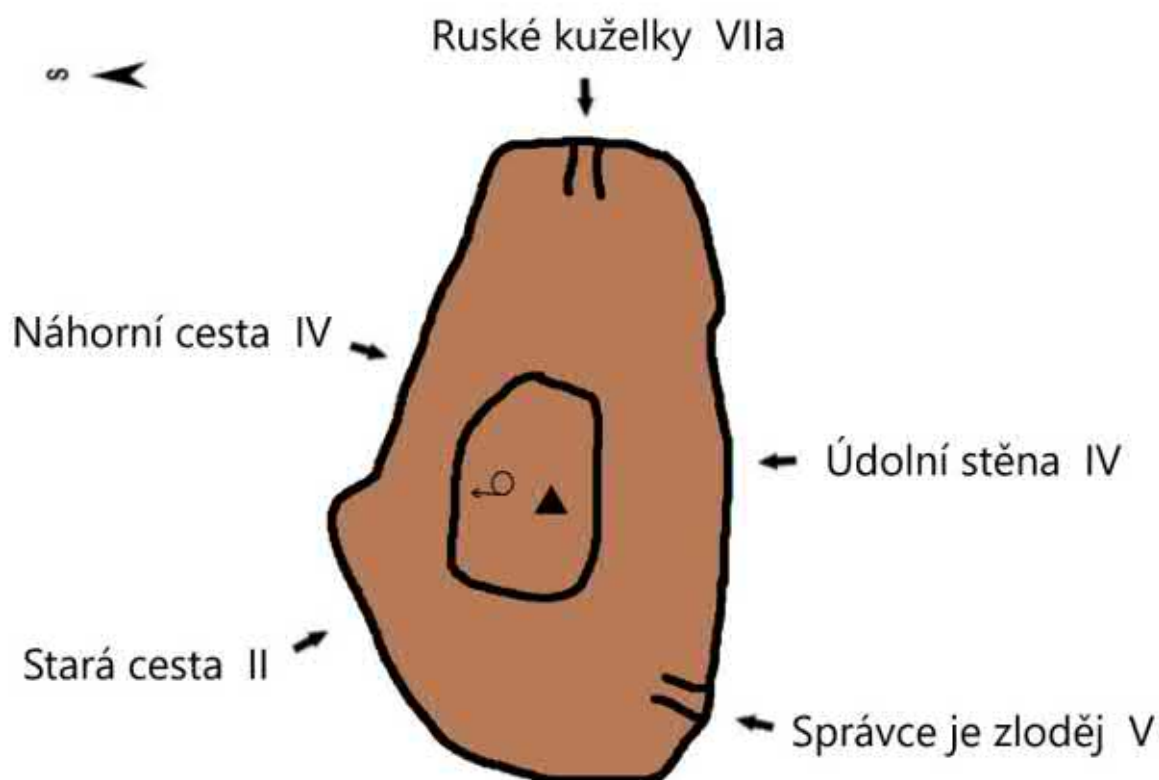
Podél trhliny ve V stěně a hranou přímo n. v. Pavel Bechyně, Tomáš Sobotka, Pavel Henke, 6.9.2022

ÚDOLNÍ STĚNA, IV

Středem údolní stěny přes 2K n. v.

SPRÁVCE JE ZLODĚJ, V

V levé části údolní stěny trhlinou a levou údolní hranou n. v. Stanislav Feigl ml., 9.9.2022







Ruské kuželky, VIIa – Tomáš Sobotka

OBELISK

Obelisk

MAPY.CZ

Google Maps

STARÁ CESTA, I

Vpravo v SZ stěně stěnou (tesané stupy) přes balkon na vrchol.

NÁHORNÍ HRANA, II

Z bloku u náhorní hrany překrok na hranu a tou (tesané stupy) na vrchol.

ZAČNI NĚCO DĚLAT, V

Vpravo v SV stěně přímo n. v. (1. známý přelez Stanislav Feigl ml. 9.9.2022)

OBELIX, VIIa

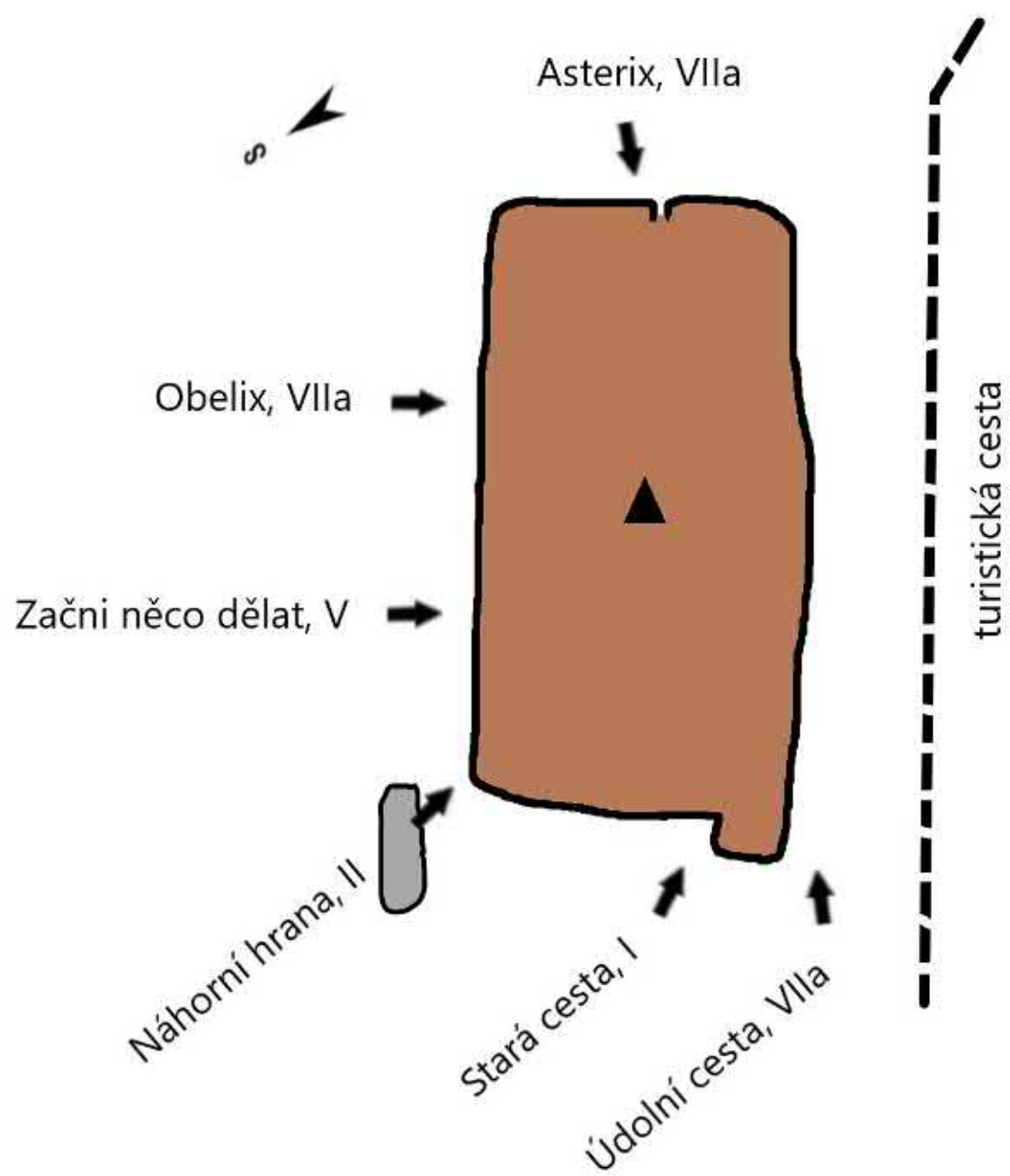
V levé části náhorní stěny přímo přes BH a v poslední římse zleva hranou n. v. Pavel Bechyně, Pavel Henke, Tomáš Sobotka, 6.9.2022

ASTERIX, VIIa

Krátce údolní stěnou a vlevo přes převísky a JV hranou n. v. Pavel Henke, Pavel Bechyně, Tomáš Sobotka, 6.9.2022

ÚDOLNÍ CESTA, VIIa

Z náhoří traverz vpravo po polici údolní stěnou ke K a stěnou n. v.





Asterix, VIIa – Tomáš Sobotka



Obelix, VIIa – Tomáš Sobotka

PIONÝRSKÁ VĚŽ

Pionierturm

MAPY.CZ

Google Maps

STARÁ CESTA, II

S hranou (tesané stupy) na vrchol.

NASRAT, VIIa

V převislou údolní stěnou přes díru přímo na vrchol. Tomáš Sobotka, Pavel Bechyně, Pavel Henke, 6.9.2022

SJEZDOVÁ CESTA, V

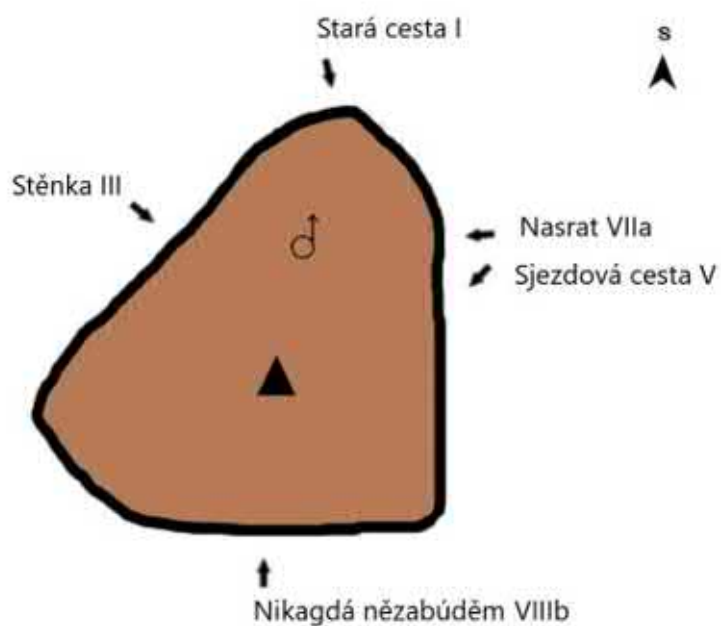
V stěnou přes převis, trhlinou šikmo vlevo na hranu (břízka) a na vrchol. David Nehasil, Milan Šafařík, Vladislav Jindra, 26.7.2005

NIKAGDÁ NĚZABÚDĚM, VIIIb

Středem JZ stěny přímo na vrchol. Pavel Henke, Pavel Bechyně, Tomáš Sobotka, 9.11.2022

STĚNKA, III

2 m vpravo od „Staré cesty“ stěnou přímo na vrchol. Zdeněk Nedvěd, 25.5.1986





PRYSKÁ STĚNA – M

Preschkauer Wand - M

MAPY.CZ

Google Maps

MENORA, RP IXa

V pravé části stěny, stěnou přes kruh přímo do police a vpravo koutkem n. v. Tomáš Sobotka, Pavel Henke, 29.11.2017

OPICE S JISKROU, RP IXb

Středem údolní stěny a zleva přes železitany opět do středu stěny a n. t. Tomáš Sobotka, Pavel Henke, 27.5.2022



PRYSKÁ VĚŽ

Preschkauer Turm

MAPY.CZ

Google Maps

STARÁ CESTA, II

Vlevo v náhorní stěně hladkým koutem (tesané stupy) na velký balkón a přechod na vrchol.

CESTA 10, VI

Vpravo v JV stěně z bloku stěnou a plochým zářezem ke kruhu, dále na balkón, stupněm n. v. Čestí lezci, léto 2015

CESTA 11, V

Vpravo od Náhorní spáry hranou ke K dále n. v. Čestí lezci, léto 2015

SEVEROZÁPADNÍ KOMÍN, III

OD SZ (nebo JV) zpočátku širokým komínem na velký balkón a přechod na vrchol.

JIHOZÁPADNÍ HRANA, IV

Vlevo od „Staré cesty“ trhlinou na balkón a tupou hranou na velký balkón a přechod na vrchol.

CESTA 3, VII

Vpravo v SZ stěně přes police a stěnou ke 2 K dále na předvrchol, přes stupeň n. v. Čestí lezci, léto 2015

CESTA 5, VIIc

Vlevo od SZ komínu spárou do výklenku (nahore K) a stěnou doleva kolem hrany ke 2. K dále n. v. Čestí lezci, léto 2015

CESTA 6, VIIb

Na pravé údolní hraně (S hrana) ke 3.K, dále n. v. Čestí lezci, léto 2015

CESTA 7, VIIb

Vpravo v údolní strany stěnou (3 K) n. v. Čestí lezci, léto 2015

ÚDOLNÍ SPÁRA, IV

Spárou v údolní straně n. v. Jacob Trültzsch, 6.5.2014

CESTA 8, VIIa

Vlevo v údolní strany stěnou a hranou (2 K) na balkón, stupněm n. v. Čestí lezci, léto 2015

NÁHORNÍ SPÁRA, IV

Vpravo od JV nástupu „Severozápadního komínu“ širší převislou spárou na balkón a stěnkou na vrchol.





PRYSKÝ KÁMEN

Preschkauerstein

MAPY.CZ

Google Maps

STARÁ CESTA, II

Vpravo z náhorní strany přes převis (umělé stupně) a stěnou n. v.

KRÁL JE MRTEV, AŽ ŽIJE KRÁL, IXa

V pravé části údolní stěny přímo n. v. Tomáš Sobotka, Pavel Bechyně, Pavel Henke, 10.9.2022

LEVÁ ÚDOLNÍ CESTA, IV

Stěnou při levé údolní hraně n. v. David Nehasil, Vladislav Jindra, 26.7.2005



REÁL – M

Real - M

MAPPY.CZ

Google Maps

PŘEKROK, I

Z masívu překrok n. v.

STARÁ CESTA, I

Od SZ nebo JV komínem n. v.

NÁHORNÍ STĚNKA, III

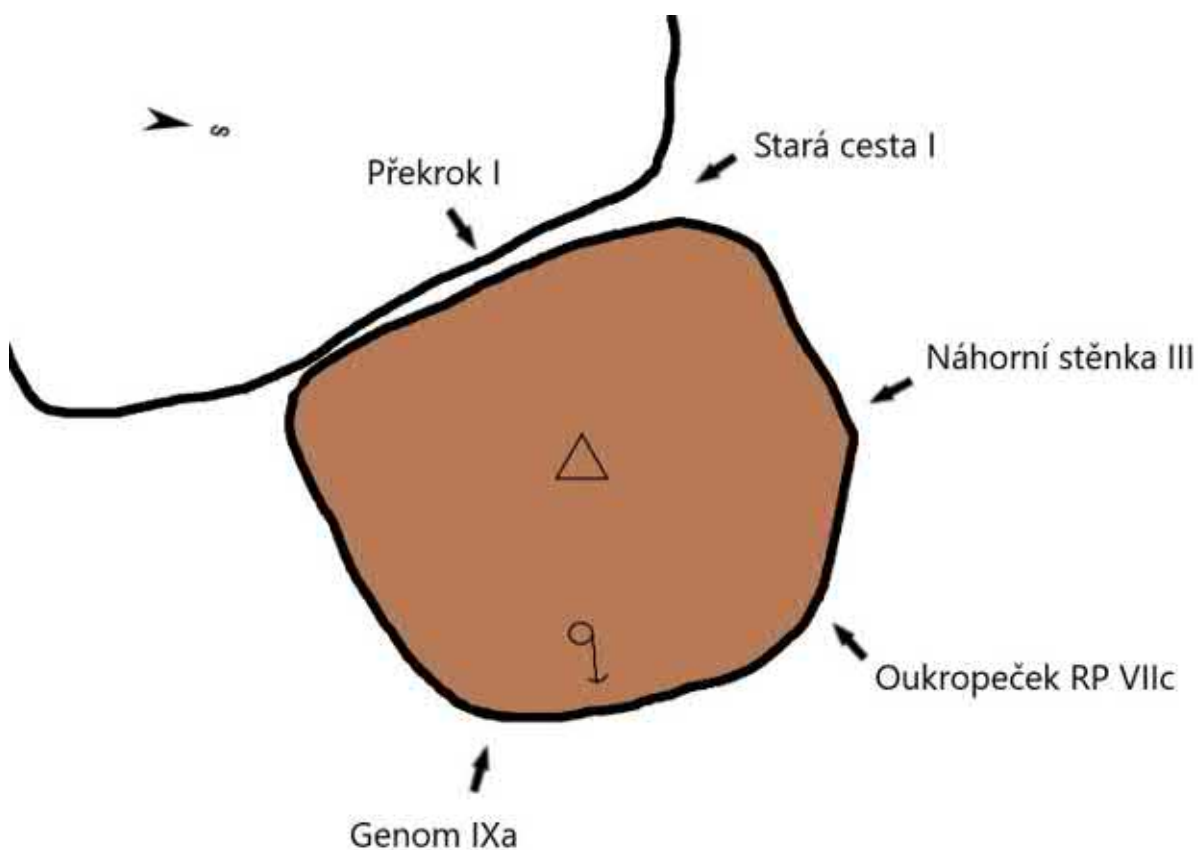
Při tupé SZ hraně stěnkou n. v.

OUKROPEČEK, RP VIIc

S stěnkou přímo přes BH n. v. Pavel Bechyně x Pavel Henke, Tomáš Sobotka, 17.4.2022

GENOM, IXa

Středem převislé V údolní stěny přímo přes BH ke slaňáku. Pavel Henke x Tomáš Sobotka, Pavel Bechyně, 17.4.2022





SLONÍ SKÁLA

Elefantenfelsen

 MAPY.CZ

 Google Maps

STARÁ CESTA, I

Náhorní hranou n. v.

PRAVÁ ÚDOLNÍ SPÁRA, IV

Pravou, vpravo ubíhající spárou n. v. Tomáš Konečný

CHOBOTNICE, VIIa

Úzkým pilířem v údolní stěně přes 2 K ke slaňovacímu BH. Zdeněk Vostřel, Jan Sviták, 2014

LEVÁ ÚDOLNÍ SPÁRA, IV

Levou údolní spárou n. v. Tomáš Konečný

SKLEROTICKÝ BIMBO, VIIa

Stěnou vpravo od kouta přes 2 K ke slaňovacímu BH. Zdeněk Vostřel, Jan Sviták, 2014

DRBÁNÍ ZA UCHEM, VIIa

Spárou přes 2 K ke slaňáku. Tomáš Konečný, Radek Hromádka, 2015

BIZÁR, VIIa


Vlevo od cesty „Drbání za uchem“ podél hrany přes K n. v. Tomáš Sobotka, Pavel Henke, 17.8.2022

SLON V PORCELÁNU, V

Položenou stěnou přes K n. v. Zdeněk Vostřel, Jan Sviták, 2014

NÁHORNÍ KOMÍNY, I

Systémem komínů n. v.



Bizár VIIa, Tomáš Sobotka

ŠENOVSKÁ JEHLA

Steinschönauer Nadel

 MAPY.CZ

 Google Maps

STARÁ CESTA, V

Levou náhorní (V) hranou přímo na vrchol. Karl Weigel s druhy, 4.7.1927

VARIANTA STARÉ CESTY, VI

Stěnou vpravo od „Staré cesty“ n. v.

JIHOVÝCHODNÍ STĚNA, VII

Středem JV stěny přímo na vrchol. 1984

ÚDOLNÍ STĚNA, VII

Levou údolní hranou přes kruh, výše šikmo vlevo na vrchol. Němečtí lezci, 1938

GENERAČNÍ NÁSTUP, VI

Od nástupu „Severní hrany“ stěnou šikmo vpravo ke kruhu „Údolní stěny“. Traverz vpravo na J hranu a tou na vrchol. Jaroslav Voldřich ml., Jaroslav Voldřich st., 25.8.1984

GENERAČNÍ NÁSTUP - VARIANTA, VI

Středem SZ stěny, nahoře doprava ke kruhu.

SEVERNÍ HRANA, VI

Pravou náhorní hranou přes dodatečný kruh na vrchol. Walter Kleiner, H. Bergmeier, 1938



ŠENOVSKÁ VĚŽ

Steinschönauer Turm

 MAPY.CZ

 Google Maps

STARÁ CESTA, IV

Spárou na hranu s balkónem a vlevo do údolní stěny přes sekačky n. v.

UPGRADE, VIIIa

Převíslou levou náhorní hranou na balkón (obhoz-jistění) a přímo hranou n. v. Pavel Henke x Jan Krejcar, 2.5.2022

ŠPEJCHAR, VI

Středem Z stěny přímo na balkón a přímo krátkou vystouplou hranou n. v.

PÍSKOVCOVÁ, V

Stěnou na balkón a vpravo „sekačkama“ n. v.

SNADNÁ, III

Podél tupé hrany n. v.

SLAŇOVACÍ, IV

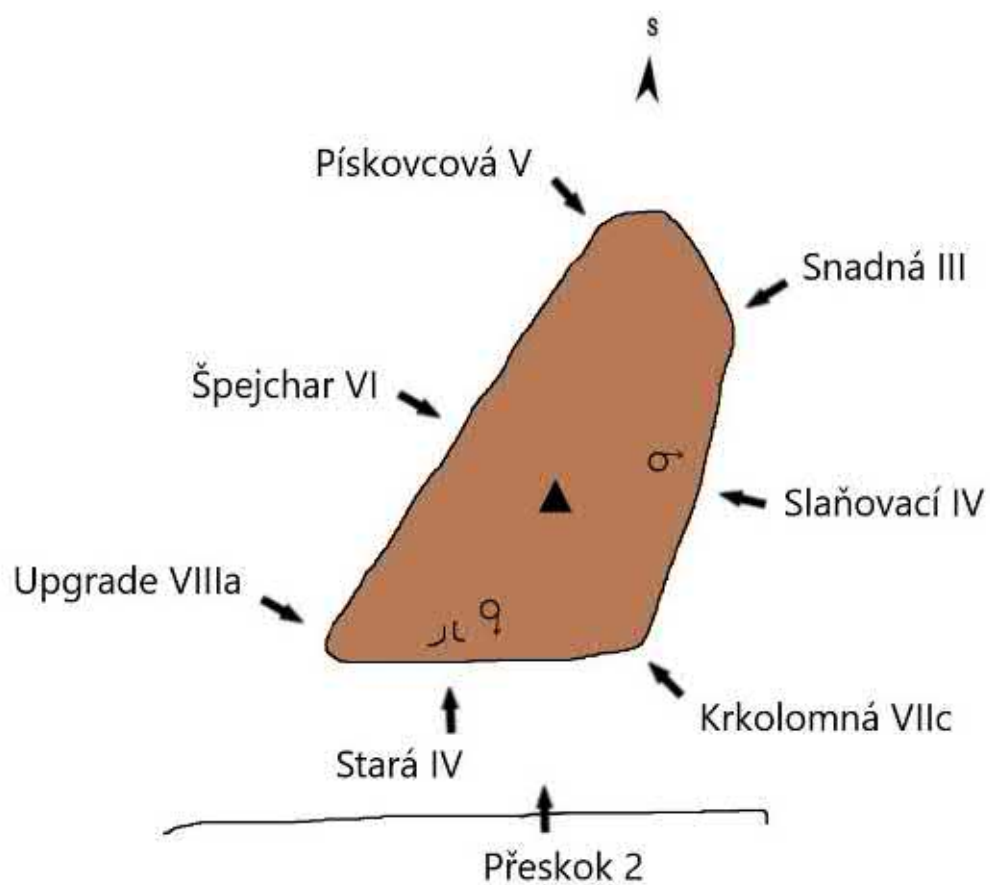
Středem stěny pod starým slaňákem n. v.

KRKOLOMNÁ, VIIc

Pravou náhorní hranou a mělkým koutkem n. v.

PŘESKOK, 2

Z masívu přeskok n. v. David Nehasil, 2.10.2020





VYHLÍDKA – M

AUSSICHT - M

MAPY.CZ

Google Maps

OMEZENÝ VÝHLED, VIIa

V pravé části V stěny a převíslou SV hranou n. v. Pavel Henke, Tomáš Sobotka, Pavel
Bechyně, 6.9.2022

VÝZNAMNÁ VĚŽ

Bedeutender Turm

 MAPY.CZ

 Google Maps

STARÁ CESTA, IV

Náhorní stěnkou n. v.

NÁHORNÍ HRANA, VIIa

Převislou náhorní hranou n. v. Tomáš Sobotka, Pavel Henke, 17.3.2022

TESTOVÁNÍ HYPOTÉZ, VI

Vhloubením vlevo od „Náhorní hrany“ n. v. Pavel Henke, Tomáš Sobotka, Pavel Bechyně, 26.3.2022

SAMÁ POMÍJIVOST, VIIa

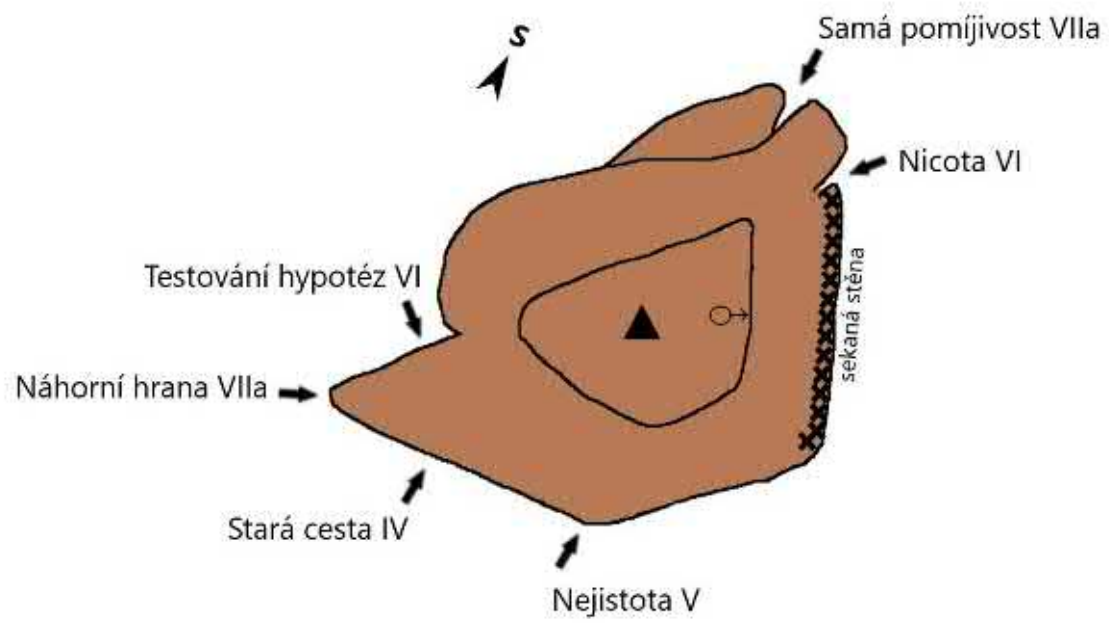
Údolní trhlínou ke stromu a přímo (hodiny) n. v. Pavel Henke, Tomáš Sobotka, Pavel Bechyně, 26.3.2022

NICOTA, VI

Údolním koutem ke stromu a stěnou vlevo ke slaňáku. Tomáš Sobotka, Pavel Henke, Pavel Bechyně, 23.6.2022

NEJISTOTA, V

Z náhorní strany vpravo a přes díry přímo n. v. Pavel Bechyně, Pavel Henke, Tomáš Sobotka, 26.3.2022





OBSAH/REGISTER

Jméno skály	Der Name des Felsens
ČESKÝ KNEDLÍK (4)	Böhmischer Knödel (4)
DLAŽEBNÍ KOSTKA - Q (7)	Pflasterstein - Q (7)
HERDSTEIN (5)	Herdstein (5)
HORNÍ VĚŽ (11)	Oberer Turm (11)
HRNČÍŘSKÝ KÁMEN (13)	Töpferstein (13)
JEHLA (6)	Nolde (6)
KUNRATICKÉ VEJCE (7)	Kunnersdorfer Ei (7)
MALÁ OHŇOVÁ SKÁLA (1)	Ein kleiner Feuerfelsen (1)
NECHUTNÁ VĚŽ (5)	Unappetitlicher Turm (5)
ODPADLÍK (9)	Abtrünnig (9)
OLTÁŘ (7)	Altar (7)
PADAVKA (3)	Weichei (3)
PÁRÁTKO (7)	Zahnstocher (7)
PONORKA - M (2)	Unterseeboot - M (2)
POŽÁRNÍ VĚŽ (4)	Brandtürmchen (4)
PŘÍŠTIPKÁŘ (7)	Flickschuster (7)
SPROSTÝ DLAŽDIČ (2)	Vulgär Fliesenleger (2)
TROJEDINÁ (11)	Dreifaltigkeitsturm (11)
TRUBAČ (6)	Trompeter (6)
VELIKONOČNÍ VIDINA – M (1)	Ostervision - M (1)
VYHLÍDKA – M (11)	Aussicht - M (11)

ČESKÝ KNEDLÍK

Böhmischer Knödel

MAPY.CZ

Google Maps

OBĚD, IV

Od hrany náhorní stěny policí doleva k J hraně. Doleva vzhůru.(hodiny) na údolní hranu tou n. v. Henry Krönert, Michael Bellmann, Albrecht Kittler, 19.8.2001

SVAČINA, V

Středem SZ strany stěnou doleva vzhůru na hranu. Tou a cestou „ Oběd“ n. v. Zdeněk Kropáček, W. Reuther, 29.8.2001

SNÍDANĚ, III

Z náhoří doprava k J hraně. Mírně vpravo stěnou n. v. Zdeněk Kropáček, Ruth Mitzscherlich, W. Reuther, Egon Merke, 29.8.2001

POLÉVKOVÝ KAŠPÁREK, III

Vlevo ze stěny soutěsky postavením na vrchol. Sascha Lämmel, Michael Bellmann, 5.4.2003



DLAŽEBNÍ KOSTKA – Q

Pflasterstein - Q

MAPPY.CZ

Google Maps

MOTÝLI V BŘIŠE, VIIa

Levou náhorní hranou n. v. Petr Laštovička ml., Eliška Laštovičková, 7.8.2018

REPARÁTOR, Xa

Středem JV stěny přes BH n. v. Pavel Henke x Tomáš Sobotka, 19.4.2022

DEMOKRATURA, RP IXa

Převísem k BH, trhlinou a stěnou n. v. Pavel Henke x Tomáš Sobotka, 19.4.2022

HORIZONT UDÁLOSTÍ, RP IXa

SZ stěnou šikmo vpravo k údolní oblé hraně a přímo přes BH n. v. Pavel Henke, Pavel Bechyně, 7.3.2022

CHODIT OKOLO HORKÝ KAŠE, IXa

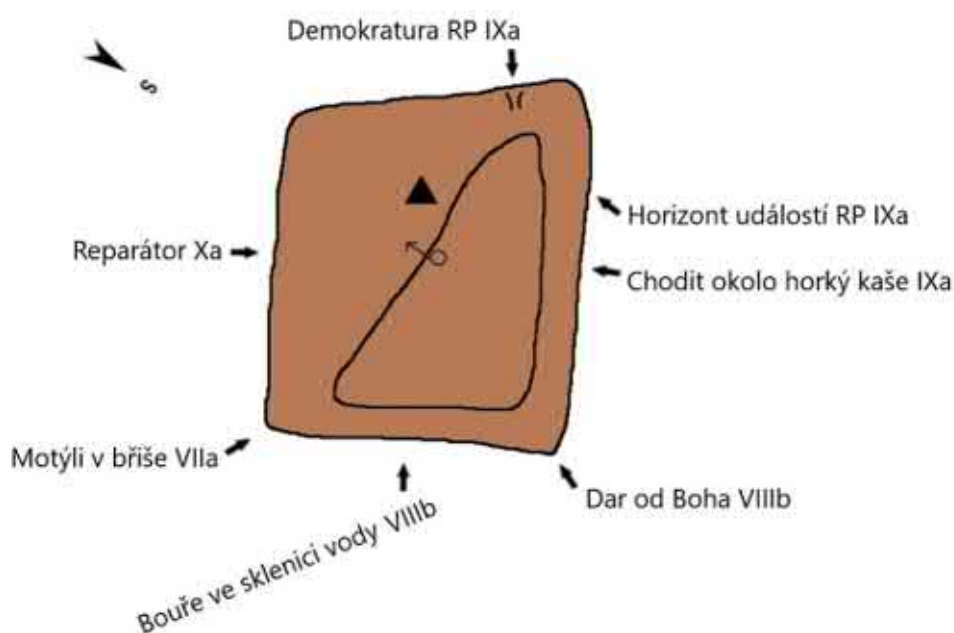
Středem SZ stěny přímo n. v. (nejištěno). Pavel Henke, Pavel Bechyně, 10.3.2022


DAR OD BOHA, VIIIb


Podél pravé náhorní hrany n. v. Pavel Henke, Petr Kočka, 3.3.2022

BOUŘE VE SKLENICI VODY, VIIIb

Středem náhorní stěny n. v. Petr Laštovička ml., 7.8.2018







HERDSTEIN

Herdstein

MAPPY.CZ

Google Maps

STARÁ CESTA, I

Z náhoří přes stupně n. v.

JIŽNÍ STĚNKA, VI

V pravé části J stěny přímo přes balkón a „Starou cestou" n. v.

ÚDOLNÍ HRANA, V

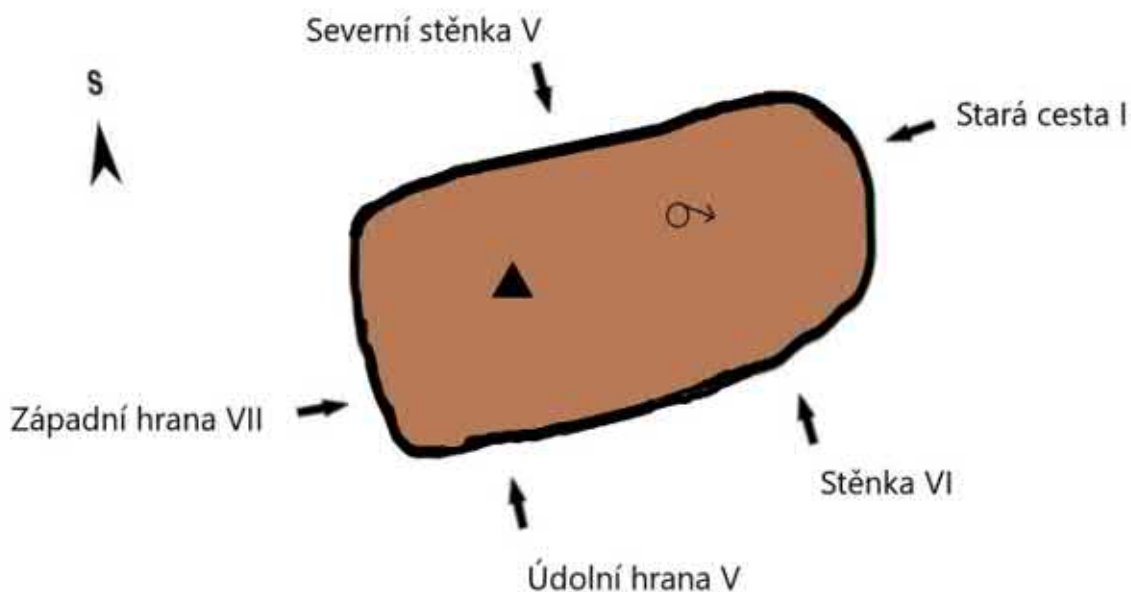
Od J stěnou při hraně přes kruh n. v.

ZÁPADNÍ HRANA, VII


Hranou přes 2K n. v.

SEVERNÍ STĚNKA, V

Středem S stěny n. v.







HORNÍ VĚŽ

Oberer Turm

 MAPY.CZ

 Google Maps

STARÁ CESTA, 2

Ze soutěsky vpravo na západní hřeben a tím na vrchol.

PRESENT, 5

Vpravo od cesty „Severozápadní stěna“ stěnou přes 2 BH n. v. Anett Riemer, Dietmar Heinicke, Cathleen Heinicke, 28.7.2004

SEVEROZÁPADNÍ STĚNA, 2

V levé části SZ stěny n. v. Michael Bellmann, Henry Krönert, 12.7.1997

SEVERNÍ HRANA, 2

S hranou přímo n. v.

JIHOVÝCHODNÍ HRANA, 4

JV hranou na vrchol. Zdeněk Kropáček, Dáša Kropáčková, 26.12.1980

ZLATO V BAHNĚ, 7-

Úplně vpravo v údolní stěně převislou stěnou přes 3 nýty a dále stěnou n. v. Stanislav Feigl ml., 25.3.2021

BACHYNÍ HOVĚZÍ TŘIKRÁT, 6

Vpravo od „Tiramisu“ stěnkou na policičku a přes BH stěnou mírně vpravo n. v. Stanislav Feigl ml., 25.3.2021

TIRAMISU, 6-

Údolní stěnou přes 7 BH a 1 K n. v. Falk Heinicke, Anett Riemer, 28.7.2004

ÚČESOVÝ VÝSMĚCH, 6+

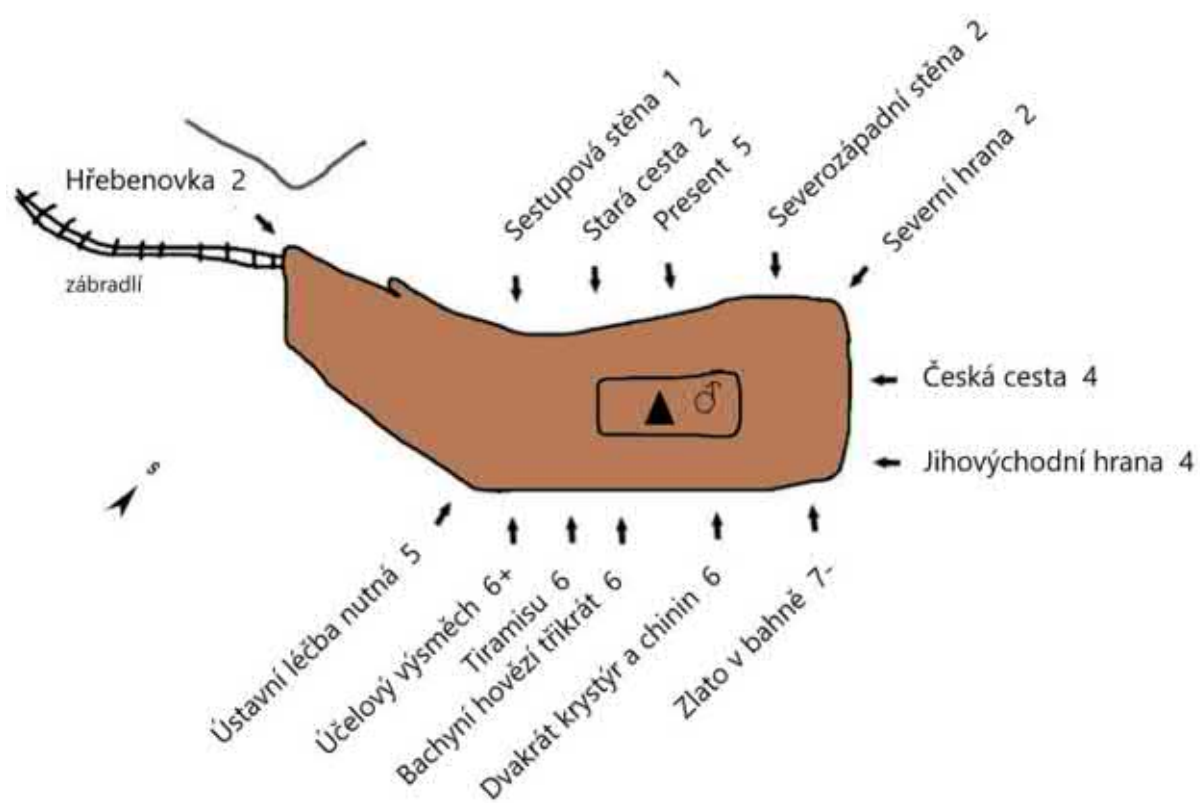
Vlevo v údolní stěně přes BH na polici a přes 3 nýty n. v. Stanislav Feigl ml., 25.3.2021

HŘEBENOVKA, 2

Ze soutěsky stěnou na Z hřeben a jím n. v.

SESTUPOVÁ STĚNA, 1

V pravé části náhorní stěny libovolně členitou stěnou n. v.





HRNČÍŘSKÝ KÁMEN

Töpferstein

MAPY.CZ

Google Maps

STARÁ CESTA, III

Z náhorní strany přes sekané chyty n. v. Místní hrnčířova rodina před rokem 1900

PONÍŽENÍ, RP IXa

Vpravo od cesty „Spasení“ rajbuňkem ke K a převalou stěnou přes BH, rajbuňkem n. v. Pavel Henke, Martin Strnad, Tomáš Sobotka, 26.5.2019

SPASENÍ, RP Xa

Údolní J stěnou přímo přes BH a zleva rajbuňkem n. v. Tomáš Sobotka, Pavel Henke, Martin Strnad, 26.5.2019

ZAČAROVANÝ KRUH, RP IXa

Z stěnou přímo přes 2BH a 2.K cesty „Hiluzion po trati“ a tou n. v. Pavel Henke, 9.9.2015

HILUZION PO TRATI, VIIIc

Od Z převalu a stěnou přímo ke K, vzhůru do police a vpravo. Přes převal ke 2.K a přímo n. v. Zdeněk Novák, Tomáš Pokorný, 12.6.2014

OSTERHASE, RP VIIa

Spárou „Údolní cesty“ a vpravo žlabem 2BH n. v. Falk Heinicke, 25.3.2005

ÚDOLNÍ CESTA, VIIb

Převalou spárou v údolní stěně a vlevo n. v. Němečtí lezci

KONVIČŮV ODKAZ, RP VIIb

V pravé části S stěny doprava ke K a přímo (smyčka) n. v. Martin Suk x Tomáš Konečný, Martin Jahoda, Tomáš Pokorný, 26.3.2022

DĚDKOVA ŽLUČ, RP VIIb

Středem S stěny přes K a šikmo vpravo 2.K n. v. Zdeněk Novák, Martin Michel, Tomáš Konečný, 5.6.2014

KRÁSNÁ HRNČÍŘKA, RP VIIc

V levé části S stěny přes 3 K n. v. Lukáš. Trojovský, 8.9.2012

HACKT'S !?, VIIa

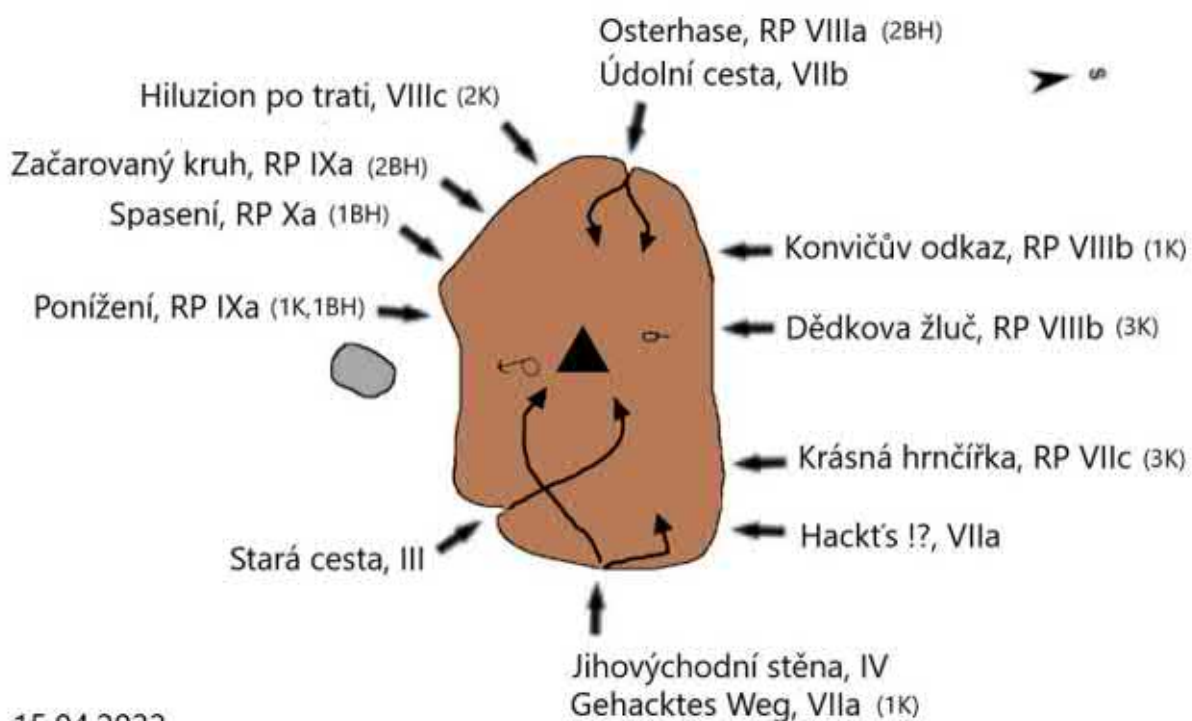
Zprava kolem hrany přes K „Gehacktes weg” a tou n. v. Daniel Flügel, Lothar Pietrich, 25.5.201

GEHACKTES WEG, VIIa

V stěnou a vpravo rajbuňkem přes K n. v. Falk Heinicke, 25.3.2005

JIHOVÝCHODNÍ STĚNA, IV

Z nejvyššího bodu ve V stěně přes převis a po stupních na balkón „Staré cesty”. Šikmo vlevo a stěnou n. v. Němečtí lezci





JEHLA

Nolde

MAPY.CZ

Google Maps

STARÁ CESTA, 1

Z náhorní strany doleva a stupňovitou JV stěnou n. v.

CESTA HORSKÝCH KOZ, 3

Zcela vlevo v údolní stěně doleva m. zářezem. Šikmou stěnou na balkón a pravou stranou na šikmý balkón. 4m doprava žlábkem k jemné spárce v koutku (BH). Od jejího koutku doprava přes BH na doleva stoupající rampu. V její polovině stěnou na hřeben a jím n. v. Lothar Petrich, Helfried Mathe, 13.3.2004

TEMNÁ STRANA MOCI, 3

Od Z hrany doprava travers na šikmý balkón, doleva žlábkem, převisy obcházíme doprava, přes balkón na hřeben. Jím n. v. Lothar Petrich, Helfried Mathe, Roman Klinger, Anke Mathe, 13.3.2004

KVETOUČÍ KRAJINY, 4

Ze šikmého balkónu "Temné stran" trhlinou doprava k BH. Přes něj doprava travers na hranu. Vlevo od ní 4m vzhůru a doleva k (BH). Travers doleva a přes stupeň k doprava stoupající rampě. Od jejího konce doprava vzhůru ke stromu a dále hřebenem n. v. Lothar Petrich, G. Hölzel, 29.3.2004

ROZLUČKA SE SVOBODOU, 5

Trhlinou Krvácející krajiny 4m vzhůru a doleva vzhůru k 1.BH. Stěnou zleva k 2.BH. Nejprve doprava, pak doleva ke 2.BH "Stezky horských koz". Doleva nahoru ke smrčku a doprava stěnou k doleva ubíhající rampě. Z jejího konce stěnou n. v. Lothar Petrich, G. Hölzel, 11.4.2004

KOMPLETNÍ ZÁPADNÍ HŘEBEN, 5

Vlevo od Z hrany pravou stranou malého zářezu přes 1.BH na balkón s břízou. Doleva na malý balkón ke hraně (2.BH). Travers doleva a přes 3.BH ke hraně. Vpravo od ní na hřeben a jím n. v. Helfried Mathe a Lothar Petrich, 13.6.2004



KUNRATICKÉ VEJCE

Kunnersdorfer Ei

 MAPY.CZ

 Google Maps

NÁHORNÍ HRANA, 3

Levou náhorní hranou n. v. Jaromír Pospíšil, 29.10.2006

NOVÁ CESTA, 2

Z náhoří traverz vlevo do údolí a podél pravé údolní hrany n. v. Jan Paul, Šárka Paulová, 25.4.2021

ZÁPADNÍ STĚNKA, 3

Uprostřed JZ stěny n. v. Jan Paul, Vladislav Nehasil, 27.4.2021

LEVÁ ÚDOLNÍ HRANA, 4

Podél levé údolní hrany n. v. Vladislav Nehasil, Jan Paul, 27.4.2021

ZLATÁ PATIČKA, 6+

Středem SV stěny n. v. Vladislav Nehasil, Jan Paul, 27.4.2021

VIETNAM, 7

Převislou V hranou n. v. Vladislav Nehasil, Jan Paul, 27.4.2021

HNÍZDĚNÍ, 6-

Uprostřed převíslé náhorní stěny n. v. Vladislav Nehasil, Jan Paul, 27.4.2021



MALÁ OHŇOVÁ SKÁLA

Ein kleiner Feuerfelsen

MAPY.CZ

Google Maps

ZÁPADNÍ STĚNA, VIIa

Z stěnou vpravo ke K a stěnou n. t.



NECHUTNÁ VĚŽ

Unappetitlicher Turm

MAPPY.CZ

Google Maps

NECHUTNÁ CESTA, V

Vlevo v SZ stěně n. v. Radek Mikuláš, Vladimír Šillinger, 21.3.1993

NÁŠUP, IV

Vpravo v údolní stěně přímo n. v. Pavel Henke, Pavel Bechyně, 19.4.2003

MANA, III

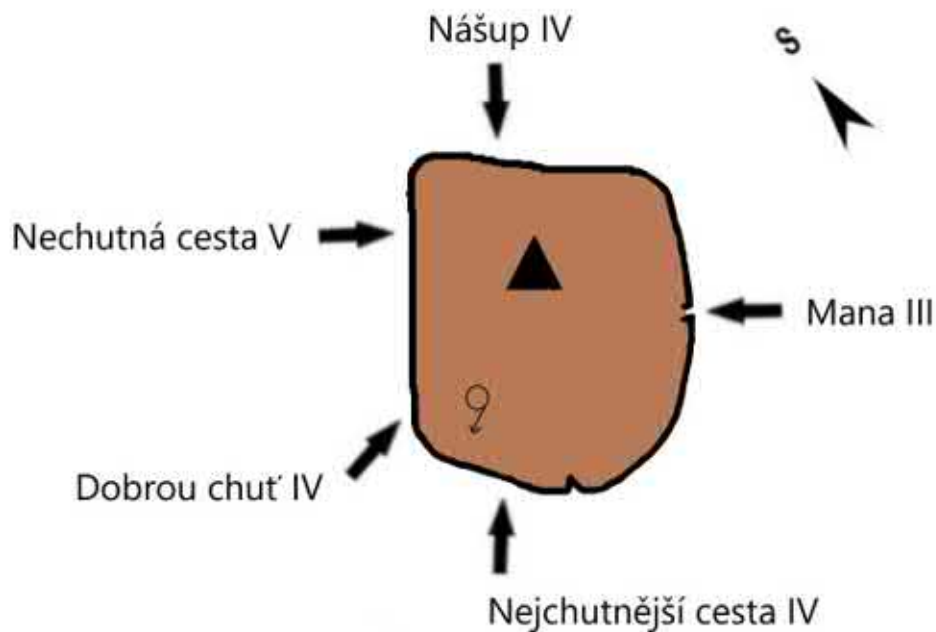
Vlevo v údolní stěně spárou n. v. Pavel Bechyně, Pavel Henke, 19.4.2003

NEJCHUTNĚJŠÍ CESTA, IV


V JZ stěně (u krátké spárky) stěnkou mezi dvěma hrany na vrchol. Vladimír Šillinger, Radek Mikuláš, 21.3.1993

DOBROU CHUŤ, IV

Vlevo od krátké Z hrany stěnou n. v. Hasso Gantze, Volker Müller, 2.5.1996







ODPADLÍK

 MAPY.CZ

 Google Maps

PŘEKROK, i

Vlevo z masívu sestoupit, překrokem n. v.

KOMÍN, III

Komínem mezi věží a masívem n. v. Vladislav Nehasil, Jiří Holpuch, 20.2.2022

RENEGÁT, VIIc

Úzkou JZ stěnou přes zářezy (smyčka) a podél levé hrany n. v. Pavel Henke, Petr Kočka, 26.3.2022

RADEGAST, VI

Z spárou na balkón (K) a spárou n. v. Vladislav Nehasil, Jiří Holpuch, 23.3.2022

VARIANTA, VI

Od V širokou spárou na balkón a ke kruhu cesty „Radegast“ a tou n. v. Vladislav Nehasil, Jiří Holpuch, 23.3.2022

ÚDOLNÍ CESTA, VIIIa

Středem údolní stěny přímo ke (K) cesty "Radegast". Vlevo stěnou a přímo ke slaňáku. Vladislav Nehasil, 23.3.2022

PERSONA NON GRATA, IXa

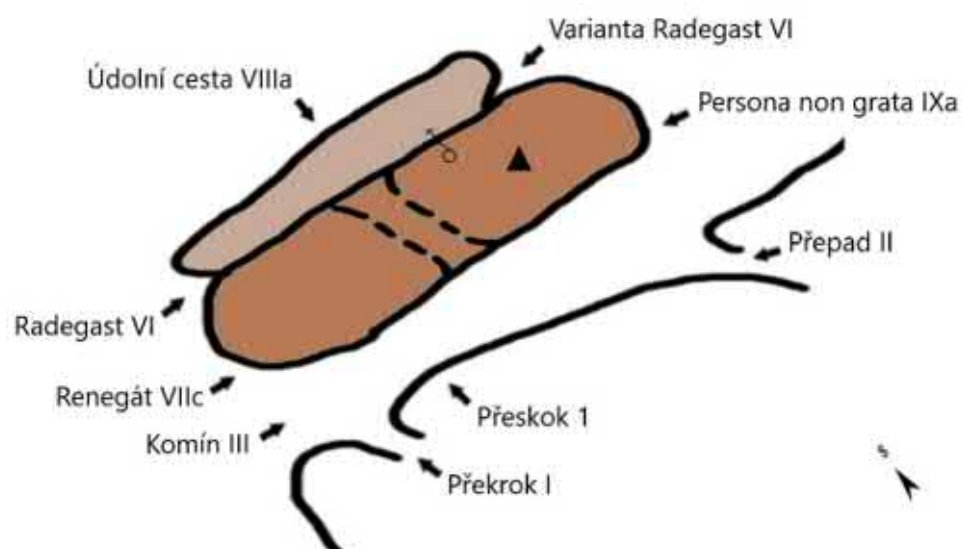
Údolní V hranou n. v. Pavel Henke, 26.3.2022

PŘEPAD, II

Vpravo z masívu sestoupit na oblou římsu, přepadem n. v. Jiří Holpuch, Vladislav Nehasil, 23.3.2022

PŘESKOK, 1

Ze středu masívu seskok n. v. Jiří Holpuch, Vladislav Nehasil, 20.2.2022



OLTÁŘ

Altar

 MAPY.CZ

 Google Maps

STARÁ CESTA, II

Středem S náhorní stěny na blok a přes šlapky n. v.

BRATRSKÁ CESTA, III

Od SV širokým komínem mezi předskalím a věží přímo n. v.

PŘEPAD, III

Z předskalí od SV přepad n. v.

EUCHARISTIE, RP VIIc

Od středu V stěny šikmo vlevo k sokolu a přes BH n. v. Pavel Bechyně, Pavel Henke, Tomáš Sobotka, 27.3.2022

SVATÝ TÝDEN, Xa

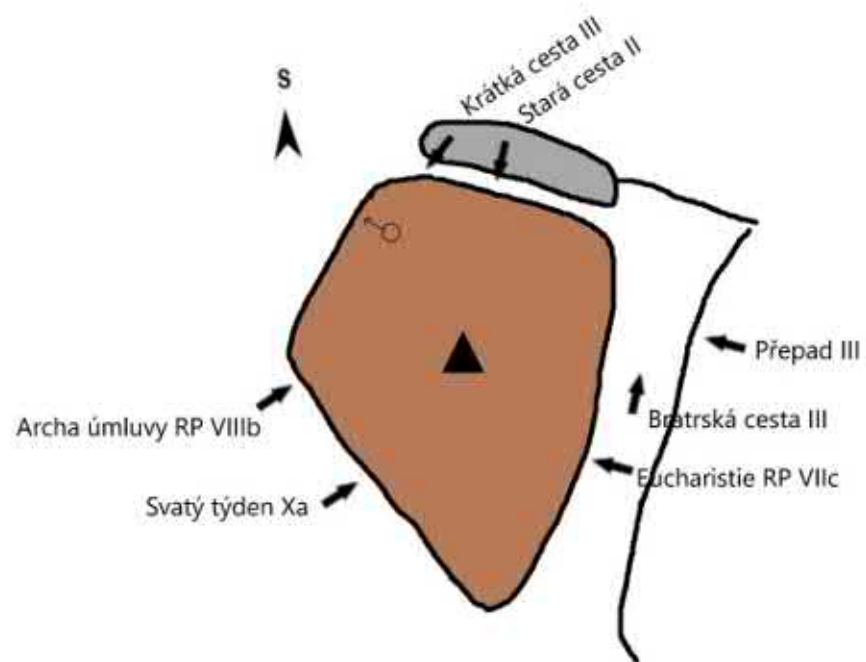
V pravé části Z stěny přímo přes BH n. v. Tomáš Sobotka, Tomáš Sobotka ml., Anežka Sobotková, 10.4.2022

ARCHA ÚMLUVY, RP VIIIb

Z stěnou přes poruchu a BH n. v. Pavel Henke, Tomáš Sobotka, Pavel Bechyně, 27.3.2022

KRÁTKÁ CESTA, III

Z náhorní strany u Trojjediné věže stěnou vpravo od S hrany přímo n. v.







Svatý týden Xa, Tomáš Sobotka

PADAVKA

Weichei

MAPY.CZ

Google Maps

KYSANÉ ZELÍ, II

V náhorní stěnce převísem, nebo přepadem ze svahu a stěnkou n. v. Goa Gilb, 24.3.2019

LISTOPADOVÉ MLÉKO, IV

Položenou stěnou pod slaněním n. v. Jan Paul, 23.11.2022

KLOUZAČKA, III

Krátce náhorní hranou a nad převísem zleva plotnou, nebo přímo n. v. Tomáš Sobotka ml., 13.11.2022



Klouzačka, III - Tomáš Sobotka ml.

PÁRÁTKO

Zahnstocher

 MAPY.CZ

 Google Maps

STARÁ CESTA, II

Údolní hranou a vpravo od ní n. v.

VARIANTA STARÉ CESTY, III

Od nástupu stěnou doprava n. v.

ŠPEJLE, VIIa

Z terasy středem V stěny přímo n. v. Pavel Henke, Tomáš Sobotka, 13.11.2022

AHOJ KUŽELKO, VIIc

Úzkou náhorní stěnou n. v. Tomáš Sobotka, Pavel Henke, 13.11.2022

KOMÍN, III

Komínem mezi věží a masivem n. v. Zdeněk Kropáček, W. Reuther, 29.8.2001

NÁHORNÍ CESTA, IV

Z masivu sestup a překrok n. v. Lothar Petrich, 17.3.2004

PŘESKOK, 1

Z masivu přeskok n. v.



PONORKA – M

Unterseeboot - M

MAPY.CZ

Google Maps

CESTA PRONÁSLEDOVANÉ VÍRY, IXb

J stěnou k BH a vlevo žlábkem n. t. Pavel Henke x Tomáš Sobotka, 14.4.2022


KULT SVATÝCH, Xa

Vlevo od „Cesta pronásledované víry“ k BH, nad ním vlevo převisem a komínem nad schodištěm n. t. Tomáš Sobotka, Pavel Henke, 16.4.2022






Tomáš Sobotka



Tomáš Sobotka a Pavel Henke



POŽÁRNÍ VĚŽ

Brandtürmchen

MAPY.CZ

Google Maps

STARÁ CESTA, II

Náhorní stěnou na vrchol.

ÚDOLNÍ CESTA, VI

V údolní stěně, začátek převislou vpravo ubíhající spárou na balkón (borovice). Zářezem a hranou na vrchol.

KAMENICKÁ STĚNA, III

Vpravo v západní stěně po stupních na vrchol.

ZÁPADNÍ STĚNA, V

Vlevo v Z stěně přímo na vrchol.



PŘÍŠTIPKÁŘ

Flickschuster

MAPY.CZ

Google Maps

STARÁ CESTA, 2

Náhorní hranou n. v.

PŘEPAD, 1/1

Z pilíře přepad a hranou n. v.

KOUT, 3

Údolním koutem, nebo stěnou vlevo n. v.

TO ROZUM NEBERE, RP 7+

V pravé části údolní stěny přímo přes BH n. v. Pavel Henke x Jan Pilník, Daniel Hölzl, 12.10.2022

POČÁTEK KONCE, RP 7-

Údolní stěnou přímo přes BH n. v. Pavel Henke x Daniel Hölzl, Jan Pilník, 12.10.2022

SEVERNÍ HRANA, 3

Údolní hranou přímo n. v. Daniel Hölzl, Jan Pilník, Pavel Henke, 12.10.2022

NÁHORNÍ STĚNA, RP 4

Náhorní stěnou přímo přes BH n. v. Jan Pilník x Daniel Hölzl, Pavel Henke, 12.10.2022



Severní hrana 3

SPROSTÝ DLAŽDIČ

Vulgär Fliesenleger

MAPY.CZ


Google Maps

DEJ MI SVÁTEK, IXa

V pravé části údolní stěny přímo n. v. Pavel Henke x Tomáš Sobotka, 1.5.2022

SESTUP, III

Náhorní stěnou n. v.



Tomáš Sobotka

TROJEDINÁ

Dreifaltigkeitsturm

 MAPY.CZ

 Google Maps

JIŽNÍ HRANA, I

Stěnou přes šlapky vlevo od J hrany na vrchol.

FRAGMENT, IXa

V pravé části JZ stěny, stěnou a převisem k hodinám a přes převis (BH) rajbuňkem na vrchol.
Pavel Henke, Pavel Bechyně, 13.4.2022

JIHOZÁPADNÍ CESTA, II

Středem JZ stěny přes šlapky a komínkem na pilíř a na vrchol.

ZÁHYB, V

Nástup 2m vlevo od „Jihozápadní cesty“ zářezem a stěnou na pilíř a na vrchol.

ZÁPADNÍ SPÁRA, III

V levé části JZ stěny krátce komínem a šikmo vlevo ubíhající spárou a stěnkou na vrchol.

KRÁSNÁ STĚNA, VI

Od Z hrany sokolem ke kruhu. Stěnou šikmo vpravo přes polici na balkon a „Starou cestou“ na vrchol.

SEVEROZÁPADNÍ HRANA, V

Vpravo od převislé SZ hrany, stěnou do zářezu a dále stěnou na balkon „Staré cesty“ a na vrchol.

STARÁ CESTA, III

Od SV komínem na velký balkon a krátce stěnou na vrchol.

VARIANTA, IV

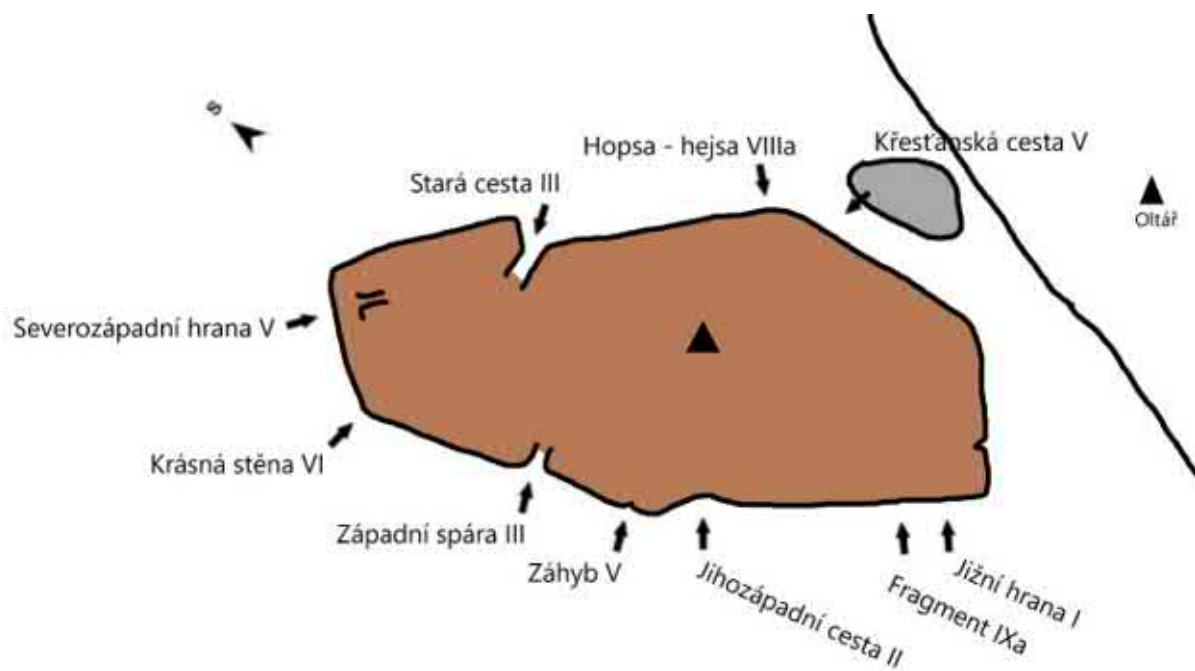
Od konce komína stěnou vlevo přes malý balkon na vrchol.

HOPSA - HEJSA, VIIIa

Převislou stěnou mezi „Starou cestou“ a „Křesťanskou cestou“ přímo na vrchol. Pavel Bechyně, Pavel Henke, 19.4.2003

KŘEŠŤANSKÁ CESTA, V

Z náhorní strany u věže Oltář stěnou na blok, přepad z postavení, výše stěnou na vrchol.
Volker Müller, Hasso Gantze, 2.5.1996



TRUBAČ

Trompeter

 MAPY.CZ

 Google Maps

STARÁ CESTA, 2

Ze soutěsky stěnou vpravo n. v.

KUBA, 3

Vpravo v údolní stěně krátce koutovou spárou, pak vpravo na hranu a při ní přes šikmé rampy na vrchol. Jaroslav Kukla, Alžběta Zinková, 27.10.2019

LETNÍ ČAS, 5

Úplně vpravo v údolní stěně jemnou spárou v zářezu a stěnou doleva ke hřebínku. Doprava přes přes malou rampu na velkou doleva ubíhající rampu. Tou a doprava stěnou n. v. Lothar Petrich, G. Hölzel, 29.3.2004

ÚDOLNÍ CESTA, 2

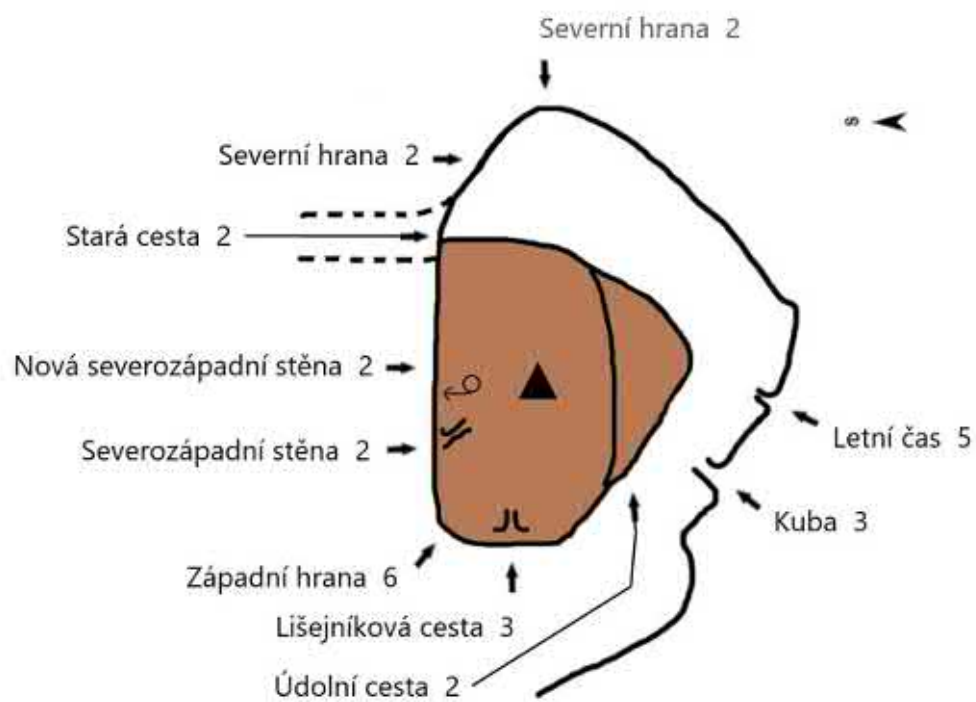
Vpravo od „Lišejníkové cesty“ v J stěně přes stupně na malý balkón, a lehce doleva stěnou vzhůru. Přestup doprava do vlevo ubíhajícího žlábků a jím n. v.

LIŠEJNÍKOVÁ CESTA, 3

3 m vpravo od „Západní hrany“ mělkým žlábkem a při levé straně stěny n. v. Michael Bellmann, Henry Krönert, 12.7.1997

ZÁPADNÍ HRANA, 6

Převíslou Z hranou n. v.



VELIKONOČNÍ VIDINA – M

Ostervision - M

MAPY.CZ

Google Maps

PUD SEBEZÁCHOVY, Xa

Středem V stěny a v dírách zprava n. t. Tomáš Sobotka, Pavel Henke, 17.4.2022



Tomáš Sobotka

VYHLÍDKA – M

Aussicht - M

MAPY.CZ

Google Maps

INTRIKÁNŮV KONEC, 6-

V údolní stěně v pravé části přes 2 nýty a při hraně stěnou n. t. Stanislav Feigl ml., 25.3.2021

ÚDOLNÍ CESTA, 4

V levé části stěny spárou na konec. Stěnou n. t.

SKYLINE, 4

Vpravo od J hrany, doleva žlábkem, stěnou přes skalní hlavu k 1.BH. stěnou nejprve vlevo, pak doprava ke 2.BH. Doleva vzhůru ke hraně a doprava nahoru k 3.BH. Doleva hranou n. t. Lothar Petrich, Helfried Mathe, 13.6.2004

CENNÉ RIZIKO, 6

Vpravo od "Pravá cesta" spárou a stěnou přes 6 BH ke slaňovacímu BH. Falk Heinicke, Dietmar Heinicke, Anett Riemer, Cathleen Heinicke, 28.7.2004

JIHOVÝCHODNÍ ÚDOLNÍ HRANA, 4

JV údolní hranou k BH a n. t.

OSTRÁ HRANA, 5

Vpravo od „Pravá cesta“ stěnou, výše ostrou hranou, nahoře jako „Pravá cesta“ na vrchol. Zdeněk Kropáček, Dáša Kropáčková, 26.12.1980

PRAVÁ CESTA, 4

V pravé části stěny lámavou spárou n. t.

VYHLÍDKOVÁ CESTA, 7-

Nástup vpravo od cesty „Rolling Stones“ úzkou stěnkou přes BH a 3 nýty do šikmého žlábků a pilířkem přes (nýt) na velkou polici a při pravé hraně n. t. Stanislav Feigl ml., Aleš Kohák, 25.3.2021

ROLLING STONES, 4

Z rokle pod údolní stěnou kolmým žlábkem přes 1.BH na malý balkón, stanoviště (2.BH). Vpravo od žlábků přes 3.BH a hranou na balkón. Doleva do kouta na velký balkón. Doleva a stěnou ke hrotu. Přejít na balkón a n. t. Lothar Petrich, Helfried Mathe, F. Jablonsky, T. Kuhnt, 14.3.2004

BROWN SUGAR, 8-

Libovolně na stanoviště cesty „Rolling Stones“ a stěnou přímo na velkou polici. Z police mírným traverzem doleva k hraně (nýt) a stěnou n. t. Stanislav Feigl ml., 25.3.2021

DLOUHÁ VARIANTA, 4

Z nejhlubšího bodu lehce pravou stranou přes 1.BH na balkón doleva od břízky. Doprava na stanoviště „Roling Stones“ (BH). Tou až do kouta, doleva spárou na balkónek a stěnou na velký balkón „Roling Stones“ a n. t. Lothar Petrich, G. Hölzel, 11.4.2004

NPČŠ - seznam povolených skalních objektů

Skalní oblast	Jméno objektu	Povoleno od - do	Klidové území
Hřensko	Bachyně	1.7. - 31.1.	ANO
Hřensko	Benátská věž	1.7. - 31.1.	ANO
Hřensko	Bratrská věž	1.7. - 31.1.	ANO
Hřensko	Bratrský oltář	1.7. - 31.1.	NE
Hřensko	Citadela	1.7. - 31.1.	ANO
Hřensko	Claryho klobouk	1.7. - 31.1.	ANO
Hřensko	Claryho věž	1.7. - 31.1.	ANO
Hřensko	Česneková jehla	1.7. - 31.1.	ANO
Hřensko	Čínská zeď	1.7. - 31.1.	ANO
Hřensko	Čtyřče	1.7. - 31.1.	ANO
Hřensko	Deska na Kobylce - východní	1.7. - 31.1.	NE
Hřensko	Deska na Kobylce - západní	1.7. - 31.1.	NE
Hřensko	Dešťový kámen	1.7. - 31.1.	NE
Hřensko	Dubový kámen	1.7. - 31.1.	NE
Hřensko	Eričin kámen	1.7. - 31.1.	NE
Hřensko	Erichova věž	1.7. - 31.1.	ANO
Hřensko	Gabrielina věž - východní	1.7. - 31.1.	ANO
Hřensko	Gabrielina věž - západní	1.7. - 31.1.	ANO
Hřensko	Hlavička	1.7. - 31.1.	ANO
Hřensko	Homole	1.7. - 31.1.	ANO
Hřensko	Horská hlava	1.7. - 31.1.	ANO
Hřensko	Horská zvonička	1.7. - 31.1.	ANO
Hřensko	Hrot Stříbrné stěny	1.7. - 31.1.	ANO
Hřensko	Jehla Pravčického dolu	1.7. - 31.1.	ANO
Hřensko	Jelení skok	1.7. - 31.1.	NE

Hřensko	Jeskyňe Českých bratří	1.7. - 31.1.	NE
Hřensko	Koráb	1.7. - 31.1.	ANO
Hřensko	Kruché cimbuří	1.7. - 31.1.	ANO
Hřensko	Křížová věž	NEOMEZENO	ANO
Hřensko	Leydeho věž	1.7. - 31.1.	ANO
Hřensko	Lovecká trubka	1.7. - 31.1.	ANO
Hřensko	Májová věž	1.7. - 31.1.	ANO
Hřensko	Malíček	1.7. - 31.1.	ANO
Hřensko	Malý Pravčický kužel	NEOMEZENO	ANO
Hřensko	Malý tetřev	1.7. - 31.1.	ANO
Hřensko	Matzseidelova stěna	1.7. - 31.1.	ANO
Hřensko	Matzseidelova věž	1.7. - 31.1.	ANO
Hřensko	Měsíční stěna	1.7. - 31.1.	ANO
Hřensko	Mřenka	1.7. - 31.1.	ANO
Hřensko	Oddílová věž	1.7. - 31.1.	ANO
Hřensko	Paroháč	1.7. - 31.1.	NE
Hřensko	Pevnost	1.7. - 31.1.	ANO
Hřensko	Posed	1.7. - 31.1.	ANO
Hřensko	Pravčická jehla	1.7. - 31.1.	ANO
Hřensko	Pravčická stěna	1.7. - 31.1.	ANO
Hřensko	Pravčický roh	1.7. - 31.1.	ANO
Hřensko	Rozpolcený roh	1.7. - 31.1.	ANO
Hřensko	Řádový hrad	1.7. - 31.1.	ANO
Hřensko	Říjnová věž	1.7. - 31.1.	ANO
Hřensko	Smrkový kámen	1.7. - 31.1.	ANO
Hřensko	Sokolí hrad	1.7. - 31.1.	ANO
Hřensko	Stará Václavská stěna	1.7. - 31.1.	ANO
Hřensko	Strážce Stříbrné stěny	1.7. - 31.1.	ANO
Hřensko	Stříbrná stěna	1.7. - 31.1.	ANO

Hřensko	Stříbrňák	1.7. - 31.1.	ANO
Hřensko	Stříbrný masív	1.7. - 31.1.	ANO
Hřensko	Stříbrný roh	1.7. - 31.1.	ANO
Hřensko	Tetřeví výspa	1.7. - 31.1.	ANO
Hřensko	Václavská věž	1.7. - 31.1.	ANO
Hřensko	Varta na Kobylce	1.7. - 31.1.	NE
Hřensko	Velký Pravčický kužel	1.7. - 31.1.	ANO
Hřensko	Velký tetřev	1.7. - 31.1.	ANO
Hřensko	Věž Dlouhého dolu	1.9. - 31.1.	ANO
Hřensko	Věž Křídelní stěny	1.7. - 31.1.	ANO
Hřensko	Věž Stříbrné stěny	1.7. - 31.1.	ANO
Hřensko	Vysoký roh	1.9. - 31.1.	ANO
Hřensko	Yetti	1.7. - 31.1.	ANO
Hřensko	Železné věže	1.7. - 31.1.	NE
Hřensko	Želva	1.7. - 31.1.	ANO
Jetřichovice	Adamova věž	1.7. - 31.1.	NE
Jetřichovice	Akademická věž	NEOMEZENO	NE
Jetřichovice	Aladinova stěnka	NEOMEZENO	NE
Jetřichovice	Bludný kámen	NEOMEZENO	NE
Jetřichovice	Bonifác	1.7. - 31.1.	NE
Jetřichovice	Borůvčí kámen	1.7. - 31.1.	NE
Jetřichovice	Buckingham	1.7. - 31.1.	NE
Jetřichovice	Četník	1.7. - 31.1.	NE
Jetřichovice	Čmelák	NEOMEZENO	NE
Jetřichovice	Dětská věž	NEOMEZENO	NE
Jetřichovice	Díblík	1.7. - 31.1.	NE
Jetřichovice	Divoká věž	1.7. - 31.1.	NE
Jetřichovice	Dvojitá věž	1.7. - 31.1.	NE
Jetřichovice	Fasáda	1.7. - 31.1.	NE

Jetřichovice	Francouzská věř	1.7. - 31.1.	NE
Jetřichovice	Golem	1.7. - 31.1.	NE
Jetřichovice	Gorila	1.7. - 31.1.	NE
Jetřichovice	Hacienda	NEOMEZENO	NE
Jetřichovice	Hezoun	NEOMEZENO	NE
Jetřichovice	Hladká věř	NEOMEZENO	NE
Jetřichovice	Hladová věř	1.7. - 31.1.	NE
Jetřichovice	Hraběnka	NEOMEZENO	NE
Jetřichovice	Jehla v mostkách	1.7. - 31.1.	NE
Jetřichovice	Kámen mudrců	1.7. - 31.1.	NE
Jetřichovice	Kamzičí hrad	1.7. - 31.1.	NE
Jetřichovice	Kamzičí kuřel	1.7. - 31.1.	NE
Jetřichovice	Kaplička	1.7. - 31.1.	NE
Jetřichovice	Klářterní jehla	1.7. - 31.1.	NE
Jetřichovice	Kominiček	1.7. - 31.1.	NE
Jetřichovice	Koník	1.7. - 31.1.	NE
Jetřichovice	Kostelík	1.7. - 31.1.	NE
Jetřichovice	Kostelní věř	NEOMEZENO	NE
Jetřichovice	Kronika	1.7. - 31.1.	NE
Jetřichovice	Kulíšek	1.7. - 31.1.	NE
Jetřichovice	Kuřel Vilemíniny stěny	1.7. - 31.1.	NE
Jetřichovice	Kuřelka	NEOMEZENO	NE
Jetřichovice	Lampa	NEOMEZENO	NE
Jetřichovice	Lesní kaple	1.7. - 31.1.	NE
Jetřichovice	Lucinka	NEOMEZENO	NE
Jetřichovice	Maják	1.7. - 31.1.	NE
Jetřichovice	Malé Źluté cimbuří	NEOMEZENO	NE
Jetřichovice	Mamutí věř	NEOMEZENO	NE
Jetřichovice	Mariina věř	1.7. - 31.1.	NE

Jetřichovice	Medvėdí kámen	1.7. - 31.1.	NE
Jetřichovice	Mravenčí stěna	NEOMEZENO	NE
Jetřichovice	Myslivecká věž	NEOMEZENO	NE
Jetřichovice	Nahodilá věž	1.7. - 31.1.	NE
Jetřichovice	Napoleon	1.7. - 31.1.	NE
Jetřichovice	Nerozvážené mládí	NEOMEZENO	NE
Jetřichovice	Nová věž	1.7. - 31.1.	NE
Jetřichovice	Okurka	1.7. - 31.1.	NE
Jetřichovice	Opuřtěná věž	NEOMEZENO	NE
Jetřichovice	Osecká věž	NEOMEZENO	NE
Jetřichovice	Oxford	1.7. - 31.1.	NE
Jetřichovice	Pavlík	1.7. - 31.1.	NE
Jetřichovice	Pavoučí hrad	NEOMEZENO	NE
Jetřichovice	Peřiňák	1.7. - 31.1.	NE
Jetřichovice	Petrova skála	1.7. - 31.1.	NE
Jetřichovice	Pevnost	NEOMEZENO	NE
Jetřichovice	Pidlík	1.7. - 31.1.	NE
Jetřichovice	Pivař	1.7. - 31.1.	NE
Jetřichovice	Pohovka	1.7. - 31.1.	NE
Jetřichovice	Poštolčí kužel	NEOMEZENO	NE
Jetřichovice	Próra	NEOMEZENO	NE
Jetřichovice	Přední věž	NEOMEZENO	NE
Jetřichovice	Punťa	NEOMEZENO	NE
Jetřichovice	Rezidence	NEOMEZENO	NE
Jetřichovice	Rohlík	1.7. - 31.1.	NE
Jetřichovice	Rošťák	1.7. - 31.1.	NE
Jetřichovice	Rozporová věž	1.7. - 31.1.	NE
Jetřichovice	Rudolf	1.7. - 31.1.	NE
Jetřichovice	Rudolfova skříň	1.7. - 31.1.	NE

Jetřichovice	Rudolfův kámen	1.7. - 31.1.	NE
Jetřichovice	Rys	1.7. - 31.1.	NE
Jetřichovice	Sagusova hlava	NEOMEZENO	NE
Jetřichovice	Sedm piv	1.7. - 31.1.	NE
Jetřichovice	Schovaná jehla	1.7. - 31.1.	NE
Jetřichovice	Skoba	1.7. - 31.1.	NE
Jetřichovice	Slimák	NEOMEZENO	NE
Jetřichovice	Slon	1.7. - 31.1.	NE
Jetřichovice	Soví hnízdo	1.7. - 31.1.	NE
Jetřichovice	Spící ještř	1.7. - 31.1.	NE
Jetřichovice	Společná věž	1.7. - 31.1.	NE
Jetřichovice	Stolička	1.7. - 31.1.	NE
Jetřichovice	Strážní věž	1.7. - 31.1.	NE
Jetřichovice	Šarchán	NEOMEZENO	NE
Jetřichovice	Švihák lázeňský	1.7. - 31.1.	NE
Jetřichovice	Tetřeví vyhlídka	1.7. - 31.1.	NE
Jetřichovice	Tokáňská skříň	NEOMEZENO	NE
Jetřichovice	Tři bratři	1.7. - 31.1.	NE
Jetřichovice	Tuláček	1.7. - 31.1.	NE
Jetřichovice	Tuplák	1.7. - 31.1.	NE
Jetřichovice	Tykadlo	1.7. - 31.1.	NE
Jetřichovice	Velikonoční věž	1.7. - 31.1.	NE
Jetřichovice	Velké Źluté cimbuří	NEOMEZENO	NE
Jetřichovice	Věž mládí	NEOMEZENO	NE
Jetřichovice	Věž Pavly	1.7. - 31.1.	NE
Jetřichovice	Věž Petra Rady	1.7. - 31.1.	NE
Jetřichovice	Věž Roberta Manzera	NEOMEZENO	NE
Jetřichovice	Voldříšek	1.7. - 31.1.	NE
Jetřichovice	Waterloo	1.7. - 31.1.	NE

Jetřichovice	Zapomenutý pes	1.7. - 31.1.	NE
Jetřichovice	Zuzanka	1.7. - 31.1.	NE
Jetřichovice	Zvíře	1.7. - 31.1.	NE
Jetřichovice	Zvon	1.7. - 31.1.	NE
Jetřichovice	Žlučový kámen	1.7. - 31.1.	NE
Kyjov a Brtníky	Bivoj	1.7. - 31.1.	NE
Kyjov a Brtníky	Borový kámen	1.7. - 31.1.	NE
Kyjov a Brtníky	Brtnická stěna	1.7. - 31.1.	NE
Kyjov a Brtníky	Brtnická věž	1.7. - 31.1.	NE
Kyjov a Brtníky	Brtnický kámen	1.7. - 31.1.	NE
Kyjov a Brtníky	Brtnický kostel	1.7. - 31.1.	NE
Kyjov a Brtníky	Brtnička	1.7. - 31.1.	NE
Kyjov a Brtníky	Býk	1.7. - 31.1.	NE
Kyjov a Brtníky	Computer	1.7. - 31.1.	NE
Kyjov a Brtníky	Černokněžník	NEOMEZENO	NE
Kyjov a Brtníky	Čertův kámen	1.7. - 31.1.	NE
Kyjov a Brtníky	Dietrichův kámen	1.7. - 31.1.	NE
Kyjov a Brtníky	Domov důchodců	1.7. - 31.1.	NE
Kyjov a Brtníky	Drahokam	1.7. - 31.1.	NE
Kyjov a Brtníky	Dvojitá věž	1.7. - 31.1.	NE
Kyjov a Brtníky	Giselina skála	1.7. - 31.1.	NE
Kyjov a Brtníky	Homolka	NEOMEZENO	NE
Kyjov a Brtníky	Hradní jehla	NEOMEZENO	NE
Kyjov a Brtníky	Hraniční jehla	1.7. - 31.1.	NE
Kyjov a Brtníky	Hraniční kámen	1.7. - 31.1.	NE
Kyjov a Brtníky	Jarní věž	1.7. - 31.1.	NE
Kyjov a Brtníky	Kastelánka	1.7. - 31.1.	NE
Kyjov a Brtníky	Kohoutí věž	1.7. - 31.1.	NE
Kyjov a Brtníky	Korunková jehla	1.7. - 31.1.	NE

Kyjov a Brtníky	Kráva	1.7. - 31.1.	NE
Kyjov a Brtníky	Krtek	1.7. - 31.1.	NE
Kyjov a Brtníky	Křínická branka	1.7. - 31.1.	NE
Kyjov a Brtníky	Kunzova stěna	1.7. - 31.1.	NE
Kyjov a Brtníky	Kyjovský král	1.7. - 31.1.	NE
Kyjov a Brtníky	Lahvička	1.7. - 31.1.	NE
Kyjov a Brtníky	Lísková věž	1.7. - 31.1.	NE
Kyjov a Brtníky	Loupežník	NEOMEZENO	NE
Kyjov a Brtníky	Malý muž	1.7. - 31.1.	NE
Kyjov a Brtníky	Malý Plačtivý kámen	NEOMEZENO	NE
Kyjov a Brtníky	Malý zbrojnoš	NEOMEZENO	NE
Kyjov a Brtníky	Markétina věž	1.7. - 31.1.	NE
Kyjov a Brtníky	Martinova věž	NEOMEZENO	NE
Kyjov a Brtníky	Meloun	1.7. - 31.1.	NE
Kyjov a Brtníky	Náhodná věž	1.7. - 31.1.	NE
Kyjov a Brtníky	Němý svědek	1.7. - 31.1.	NE
Kyjov a Brtníky	Obří hlava	1.7. - 31.1.	NE
Kyjov a Brtníky	Orlí věž	1.7. - 31.1.	NE
Kyjov a Brtníky	Paleček	1.7. - 31.1.	NE
Kyjov a Brtníky	Pašerák	1.7. - 31.1.	NE
Kyjov a Brtníky	Pavučinový hrad	NEOMEZENO	NE
Kyjov a Brtníky	Poradní skála	1.7. - 31.1.	NE
Kyjov a Brtníky	Převislá věž	1.7. - 31.1.	NE
Kyjov a Brtníky	Pytel	1.7. - 31.1.	NE
Kyjov a Brtníky	Rákosník	1.7. - 31.1.	NE
Kyjov a Brtníky	Rybářská bašta	1.7. - 31.1.	NE
Kyjov a Brtníky	Říjnová jehla	1.7. - 31.1.	NE
Kyjov a Brtníky	Schovanka	1.7. - 31.1.	NE
Kyjov a Brtníky	Slunovratový kámen	1.7. - 31.1.	NE

Kyjov a Brtníky	Smrtka	1.7. - 31.1.	NE
Kyjov a Brtníky	Sněhová královna	1.7. - 31.1.	NE
Kyjov a Brtníky	Stěna nad ohništěm	NEOMEZENO	NE
Kyjov a Brtníky	Strážce Klenotnice	NEOMEZENO	NE
Kyjov a Brtníky	Strážce Malého Krkavčího dolu	1.7. - 31.1.	NE
Kyjov a Brtníky	Strážce Šternberka	NEOMEZENO	NE
Kyjov a Brtníky	Strážce Temného dolu	1.7. - 31.1.	NE
Kyjov a Brtníky	Strážce Žabího rohu	1.7. - 31.1.	NE
Kyjov a Brtníky	Svíčka	1.7. - 31.1.	NE
Kyjov a Brtníky	Temná jehla	1.7. - 31.1.	NE
Kyjov a Brtníky	Temný kámen	1.7. - 31.1.	NE
Kyjov a Brtníky	Tlustá paní	1.7. - 31.1.	NE
Kyjov a Brtníky	Tlustá teta	1.7. - 31.1.	NE
Kyjov a Brtníky	Tlustý strýc	1.7. - 31.1.	NE
Kyjov a Brtníky	Tři stoly	1.7. - 31.1.	NE
Kyjov a Brtníky	Velbloudí věž	1.7. - 31.1.	NE
Kyjov a Brtníky	Velká medvědice	1.7. - 31.1.	NE
Kyjov a Brtníky	Velký muž	1.7. - 31.1.	NE
Kyjov a Brtníky	Velký Plačtivý kámen	NEOMEZENO	NE
Kyjov a Brtníky	Veverka	1.7. - 31.1.	NE
Kyjov a Brtníky	Věž Bílého potoka	1.7. - 31.1.	NE
Kyjov a Brtníky	Vlčí doupě	1.7. - 31.1.	NE
Kyjov a Brtníky	Vlk	1.7. - 31.1.	NE
Kyjov a Brtníky	Vodník	1.7. - 31.1.	NE
Kyjov a Brtníky	Volská stěna	1.7. - 31.1.	NE
Kyjov a Brtníky	Volská věž	1.7. - 31.1.	NE
Kyjov a Brtníky	Volský kužel	1.7. - 31.1.	NE
Kyjov a Brtníky	Vůl	1.7. - 31.1.	NE
Kyjov a Brtníky	Vyhliídka	1.7. - 31.1.	NE

Kyjov a Brtníky	Výspa Bílého potoka	1.7. - 31.1.	NE
Kyjov a Brtníky	Zadní kužel	1.7. - 31.1.	NE
Kyjov a Brtníky	Zámecká věž	1.7. - 31.1.	NE
Kyjov a Brtníky	Zpustlý kastelán	1.7. - 31.1.	NE
Kyjov a Brtníky	Železná ostrožna	1.7. - 31.1.	NE
Kyjov a Brtníky	Železná věž	1.7. - 31.1.	NE
Kyjov a Brtníky	Žhář	1.7. - 31.1.	NE
Na Tokání	Alenčino zrcadlo	1.7. - 31.1.	ANO
Na Tokání	Ama Dablam	1.7. - 31.1.	ANO
Na Tokání	Barbucha	1.7. - 31.1.	ANO
Na Tokání	Bašta Růžové zahrady	1.7. - 31.1.	ANO
Na Tokání	Beatricina věž	1.7. - 31.1.	NE
Na Tokání	Big Stone	1.7. - 31.1.	NE
Na Tokání	Bílinský kámen	1.9. - 31.1.	ANO
Na Tokání	Bludička	1.7. - 31.1.	ANO
Na Tokání	Brontosaurus	1.7. - 31.1.	NE
Na Tokání	Březová věžička	1.7. - 31.1.	ANO
Na Tokání	Budha	1.7. - 31.1.	NE
Na Tokání	Cipísek	1.7. - 31.1.	NE
Na Tokání	Černá paní	1.7. - 31.1.	ANO
Na Tokání	Černý kužel	1.9. - 31.1.	ANO
Na Tokání	Čertovo kvítko	1.7. - 31.1.	ANO
Na Tokání	Čtyřlístek	1.7. - 31.1.	NE
Na Tokání	Döbelnský erb	1.7. - 31.1.	ANO
Na Tokání	Dolní hrádek	1.7. - 31.1.	ANO
Na Tokání	Dži-Dži	1.7. - 31.1.	ANO
Na Tokání	Hlava	1.7. - 31.1.	ANO
Na Tokání	Hrot	1.7. - 31.1.	ANO
Na Tokání	Jedlový roh	1.7. - 31.1.	NE

Na Tokání	Jednorožec	1.7. - 31.1.	NE
Na Tokání	Jedový zub	1.7. - 31.1.	ANO
Na Tokání	Jelení věže	1.7. - 31.1.	NE
Na Tokání	Ještědská věž	1.7. - 31.1.	ANO
Na Tokání	Ježibaba	1.7. - 31.1.	NE
Na Tokání	Jizerská věž	1.7. - 31.1.	ANO
Na Tokání	Jižní kříž	1.7. - 31.1.	NE
Na Tokání	Johanův kámen	1.7. - 31.1.	NE
Na Tokání	Kalich	1.7. - 31.1.	NE
Na Tokání	Klekánice	1.7. - 31.1.	ANO
Na Tokání	Kobylka	1.7. - 31.1.	ANO
Na Tokání	Košský zub	1.7. - 31.1.	ANO
Na Tokání	Kost	1.7. - 31.1.	NE
Na Tokání	Krkonošská věž	1.7. - 31.1.	ANO
Na Tokání	Křesadlo	1.7. - 31.1.	ANO
Na Tokání	Křinická věž	1.9. - 31.1.	ANO
Na Tokání	Křinický kostel	1.7. - 31.1.	ANO
Na Tokání	Křinický král	1.7. - 31.1.	ANO
Na Tokání	Lebka	NEOMEZENO	NE
Na Tokání	Lesovik	NEOMEZENO	NE
Na Tokání	Letní kámen	1.7. - 31.1.	ANO
Na Tokání	Lidožrout	1.7. - 31.1.	NE
Na Tokání	Maják	1.7. - 31.1.	NE
Na Tokání	Malá věž Růžové zahrady	1.7. - 31.1.	ANO
Na Tokání	Mamut	1.7. - 31.1.	NE
Na Tokání	Manželská věž	1.7. - 31.1.	NE
Na Tokání	Melzerova jehla	1.7. - 31.1.	ANO
Na Tokání	Měsíční kámen	1.7. - 31.1.	NE
Na Tokání	Orlická věž	1.7. - 31.1.	ANO

Na Tokání	Paraple	1.7. - 31.1.	NE
Na Tokání	Postilion	1.7. - 31.1.	ANO
Na Tokání	Poustevna	1.7. - 31.1.	ANO
Na Tokání	Požárník	1.7. - 31.1.	ANO
Na Tokání	Pytlácký kámen	1.9. - 31.1.	ANO
Na Tokání	Pytlák	1.9. - 31.1.	ANO
Na Tokání	Rejnok	1.7. - 31.1.	NE
Na Tokání	Řádný občan	1.7. - 31.1.	ANO
Na Tokání	Schovaný kužel	1.7. - 31.1.	NE
Na Tokání	Skylla	1.7. - 31.1.	ANO
Na Tokání	Spálený hrad	1.7. - 31.1.	ANO
Na Tokání	Sršeň	1.7. - 31.1.	ANO
Na Tokání	Starosta	1.7. - 31.1.	ANO
Na Tokání	Strážce jehly	1.7. - 31.1.	NE
Na Tokání	Strážce masivu	1.7. - 31.1.	NE
Na Tokání	Strážce Mostků	1.7. - 31.1.	ANO
Na Tokání	Strážce Pětidomí	1.7. - 31.1.	NE
Na Tokání	Strážce Pryskyřičného dolu	1.7. - 31.1.	ANO
Na Tokání	Strážce Vosího vrchu	1.7. - 31.1.	ANO
Na Tokání	Střílna	1.7. - 31.1.	ANO
Na Tokání	Sýrový plátek	1.9. - 31.1.	ANO
Na Tokání	Sysifosův kámen	1.7. - 31.1.	NE
Na Tokání	Šakalova věž	1.7. - 31.1.	NE
Na Tokání	Šikmá věž	1.7. - 31.1.	ANO
Na Tokání	Špendlík	1.7. - 31.1.	ANO
Na Tokání	Tokáňská jehla	1.7. - 31.1.	NE
Na Tokání	Tokáňská věž	1.7. - 31.1.	NE
Na Tokání	Velká věž Růžové zahrady	1.7. - 31.1.	ANO
Na Tokání	Verdon	1.7. - 31.1.	NE

Na Tokání	Věž Mostkového dolu	1.7. - 31.1.	ANO
Na Tokání	Věž Národního parku	1.7. - 31.1.	ANO
Na Tokání	Věž Pryskyřičného dolu	1.7. - 31.1.	ANO
Na Tokání	Věž Tadeáše Haenkeho	1.7. - 31.1.	NE
Na Tokání	Vlasatice	1.7. - 31.1.	ANO
Na Tokání	Vlkodlak	1.7. - 31.1.	ANO
Na Tokání	Vosa	1.7. - 31.1.	ANO
Na Tokání	Vosí věž	1.7. - 31.1.	NE
Na Tokání	Vyvolávač duchů	1.7. - 31.1.	NE
Na Tokání	Západní špička	1.7. - 31.1.	NE
Na Tokání	Zátiší	1.7. - 31.1.	NE
Na Tokání	Zelená věž	1.7. - 31.1.	NE
Na Tokání	Zelený roh	1.7. - 31.1.	NE
Na Tokání	Zub	1.7. - 31.1.	NE
Na Tokání	Železná hlava	NEOMEZENO	NE
Na Tokání	Želva	1.7. - 31.1.	ANO
Soutěsky	Babička	1.7. - 31.1.	ANO
Soutěsky	Bivaková věž	1.7. - 31.1.	NE
Soutěsky	Blesková jehla	1.7. - 31.1.	ANO
Soutěsky	Čilimník	1.7. - 31.1.	ANO
Soutěsky	Čtvrtá Ferdinandova věž	1.7. - 31.1.	NE
Soutěsky	Deštivá jehla	1.7. - 31.1.	NE
Soutěsky	Děti	1.7. - 31.1.	ANO
Soutěsky	Dolská jehla	1.7. - 31.1.	NE
Soutěsky	Druhá Ferdinandova věž	1.7. - 31.1.	NE
Soutěsky	Fénix	1.7. - 31.1.	NE
Soutěsky	Ferdinandova jehla	1.7. - 31.1.	NE
Soutěsky	Ferdinandův roh	1.7. - 31.1.	NE
Soutěsky	Horní Bílý ostroh	NEOMEZENO	NE

Soutěsky	Lemon	1.7. - 31.1.	ANO
Soutěsky	Manhattan	1.7. - 31.1.	NE
Soutěsky	Mlynařík	1.7. - 31.1.	NE
Soutěsky	Mlýnská věž	1.7. - 31.1.	NE
Soutěsky	Mlýnské kolo	1.7. - 31.1.	NE
Soutěsky	Mlýnský kámen	1.7. - 31.1.	NE
Soutěsky	Müllerova věž	1.7. - 31.1.	NE
Soutěsky	Pidižvík	1.7. - 31.1.	ANO
Soutěsky	Poslední Ferdinandova věž	1.7. - 31.1.	NE
Soutěsky	První Ferdinandova věž	1.7. - 31.1.	NE
Soutěsky	Příšera soutěsky	1.7. - 31.1.	ANO
Soutěsky	Pstruh	1.7. - 31.1.	ANO
Soutěsky	Rodiče	1.7. - 31.1.	ANO
Soutěsky	Rosnička	1.7. - 31.1.	NE
Soutěsky	Rybář	1.7. - 31.1.	ANO
Soutěsky	Smolař	1.7. - 31.1.	NE
Soutěsky	Soutěsková jehla	1.7. - 31.1.	ANO
Soutěsky	Soutěskový drak	1.7. - 31.1.	ANO
Soutěsky	Srbský pilíř	NEOMEZENO	NE
Soutěsky	Strážce hřbitova	NEOMEZENO	NE
Soutěsky	Strážce přístavu	1.7. - 31.1.	ANO
Soutěsky	Strážce soutěsek	1.7. - 31.1.	ANO
Soutěsky	Šerif	1.7. - 31.1.	NE
Soutěsky	Šťastlivec	1.7. - 31.1.	NE
Soutěsky	Topograf	1.7. - 31.1.	ANO
Soutěsky	Trojnožka	1.7. - 31.1.	ANO
Soutěsky	Třetí Ferdinandova věž	1.7. - 31.1.	NE
Soutěsky	Východní soutěsková věž	1.7. - 31.1.	ANO
Soutěsky	Západní soutěsková věž	1.7. - 31.1.	ANO

Soutěsky	Závojnátka	1.7. - 31.1.	ANO
Soutěsky	Zelenáč	1.7. - 31.1.	ANO
Soutěsky	Žabák	1.7. - 31.1.	ANO
Vysoká Lípa	Bohatý mlynář	1.7. - 31.1.	NE
Vysoká Lípa	Břít	1.7. - 31.1.	NE
Vysoká Lípa	Černá lebka	NEOMEZENO	NE
Vysoká Lípa	Česká jehla	1.7. - 31.1.	NE
Vysoká Lípa	Davidův kámen	1.7. - 31.1.	ANO
Vysoká Lípa	Dětská skála	1.7. - 31.1.	NE
Vysoká Lípa	Dlouhá stěna	1.7. - 31.1.	ANO
Vysoká Lípa	Drážďanský kužel	1.7. - 31.1.	ANO
Vysoká Lípa	Husitská věž	1.7. - 31.1.	NE
Vysoká Lípa	Jizerská věž	1.7. - 31.1.	NE
Vysoká Lípa	Kniha	1.7. - 31.1.	NE
Vysoká Lípa	Kouzelník	1.7. - 31.1.	NE
Vysoká Lípa	Křinický trpaslík	1.7. - 31.1.	ANO
Vysoká Lípa	Kulisák	1.7. - 31.1.	NE
Vysoká Lípa	Listopadová věž	1.7. - 31.1.	NE
Vysoká Lípa	Loupežník	1.7. - 31.1.	NE
Vysoká Lípa	Lužická věž	1.7. - 31.1.	NE
Vysoká Lípa	Medvěd	1.7. - 31.1.	NE
Vysoká Lípa	Medvědí dráp	1.7. - 31.1.	NE
Vysoká Lípa	Medvědí zátiší	1.7. - 31.1.	NE
Vysoká Lípa	Medvědice	1.7. - 31.1.	NE
Vysoká Lípa	Mechový císař	1.7. - 31.1.	ANO
Vysoká Lípa	Měšec	1.7. - 31.1.	NE
Vysoká Lípa	Mezník	1.7. - 31.1.	NE
Vysoká Lípa	Opuštěná stěna	1.7. - 31.1.	NE
Vysoká Lípa	Ošemetná věž	NEOMEZENO	NE

Vysoká Lípa	Pachole	1.7. - 31.1.	NE
Vysoká Lípa	Paroh	1.7. - 31.1.	NE
Vysoká Lípa	Pašerák	1.7. - 31.1.	ANO
Vysoká Lípa	Rysí věž	1.7. - 31.1.	ANO
Vysoká Lípa	Rytíř	NEOMEZENO	NE
Vysoká Lípa	Sakráček	1.7. - 31.1.	NE
Vysoká Lípa	Sarkafarka	NEOMEZENO	NE
Vysoká Lípa	Saská věž	1.7. - 31.1.	NE
Vysoká Lípa	Srbská věž	1.7. - 31.1.	NE
Vysoká Lípa	Strážce údolí	NEOMEZENO	NE
Vysoká Lípa	Šaunštejn	NEOMEZENO	NE
Vysoká Lípa	Tunelová věž	1.7. - 31.1.	NE
Vysoká Lípa	Upír	1.7. - 31.1.	NE
Vysoká Lípa	Věž bratří Nehasilových	1.7. - 31.1.	NE
Vysoká Lípa	Vřesová stěna	1.7. - 31.1.	NE
Vysoká Lípa	Zadní Jetřichovický kužel	1.7. - 31.1.	ANO
Vysoká Lípa	Zámecký kámen	NEOMEZENO	NE
Vysoká Lípa	Zelená jehla	1.7. - 31.1.	ANO
Vysoká Lípa	Zelený Jindřich	1.7. - 31.1.	NE
Vysoká Lípa	Zuzanka	1.7. - 31.1.	NE